



## **Ludność, ruch naturalny i migracje w województwie opolskim w 2018 r.**

Population, vital statistics and migration  
in opolskie voivodship in 2018

Urząd Statystyczny w Opolu Statistical Office in Opole

Opole 2019

**Opracowanie merytoryczne**

Content-related works

Urząd Statystyczny w Opolu, Opolski Ośrodek Badań Regionalnych  
Statistical Office in Opole, Opolski Centre for Regional Surveys

**Zespół autorski**

Editorial team

Brygida Grzesiak, Małgorzata Kania, Elwira Kunicka, Maria Mołodowicz, Magdalena Skalik

**Kierujący**

Supervisor

Janina Kuźmicka

**Skład i opracowanie graficzne**

Typesetting and graphics

Izabela Wieszczyk

**Publikacja dostępna na stronie**

Publication available on website

<http://opole.stat.gov.pl>

**Przy publikowaniu danych GUS prosimy o podanie źródła**

When publishing Statistics Poland data — please indicate the source

## Przedmowa

Urząd Statystyczny w Opolu przekazuje Państwu kolejną edycję publikacji „Ludność, ruch naturalny i migracje w województwie opolskim”. Celem opracowania jest przedstawienie podstawowych informacji statystycznych o stanie i strukturze ludności, małżeństwach, ruchu naturalnym oraz migracjach.


Dane ujęto w przekroju terytorialnym według podregionów, powiatów i gmin. Ponadto, zjawiska demograficzne na obszarze województwa opolskiego przedstawiono na tle kraju oraz innych województw, a także w porównaniu z latami 2010 i 2017.

Publikacja zawiera syntezę, komentarz analityczny podzielony na działy tematyczne, wzbogacony ilustracjami graficznymi w postaci wykresów i map, szczegółowe zestawienie tabelaryczne danych oraz uwagi metodologiczne.

Zapraszamy Państwa do zapoznania się z treścią opracowania, które dostępne jest na stronie Internetowej Urzędu <http://opole.stat.gov.pl>.

Wyrażamy nadzieję, że niniejsza publikacja spełni oczekiwania Odbiorców zainteresowanych zagadnieniami dotyczącymi demografii. Jednocześnie będziemy zobowiązani za wszelkie uwagi i sugestie, które chcielibyśmy wykorzystać w kolejnych edycjach.

Dyrektor  
Urzędu Statystycznego w Opolu



Janina Kuźmicka

## Preface

The Statistical Office in Opole is pleased to present the another edition of the publication “Population, vital statistics and migration in Opolskie voivodship”. The aim of the study is to present basic statistical information on the size and structure of population, marriages, vital statistics and migration.


The data have been included in the territorial cross-section according to subregions, powiats and gminas. In addition, demographic phenomena within Opolskie voivodship have been presented compared to the country and other voivodships, as well as in comparison with the years 2010 and 2017.

The publication comprises executive summary, the analytical commentary divided into thematic sections enriched with graphic illustrations in the form of charts and maps, detailed tabulation of data and methodological notes.

We invite you to familiarize yourself with the content of the study, which is available on the website of the Office <http://opole.stat.gov.pl>

We hope that the publication will satisfy the information needs of users interested in issues related to demography. At the same time we shall appreciate any comments and suggestions which we would use in the future editions of the publication.

Director  
of the Statistical Office in Opole



Janina Kuźmicka



# Spis treści

## Contents

|   | Str.<br>Page |
|---|--------------|
| Przedmowa .....                           | 3            |
| Preface .....                             | 4            |
| Spis tablic .....                         | 6            |
| List of tables                            |              |
| Spis wykresów .....                       | 7            |
| List of charts                            |              |
| Spis map .....                            | 7            |
| List of maps                              |              |
| Objaśnienia znaków umownych. Skróty ..... | 8            |
| Symbols. Abbreviations                    |              |
| Synteza .....                             | 9            |
| Executive summary .....                   | 10           |
| Stan i struktura ludności .....           | 11           |
| Size and structure of population          |              |
| Ruch naturalny ludności .....             | 15           |
| Vital statistics                          |              |
| Migracje ludności .....                   | 20           |
| Migration of population                   |              |
| Uwagi metodologiczne .....                | 108          |
| Methodological notes .....                | 110          |

## Spis tablic

### List of tables

|   | Str.<br>Page |
|---|--------------|
| Tablica 1. Współczynniki obciążenia demograficznego .....   | 14           |
| Table 1. Age dependency ratios  |              |
| Tablica 2. Ważniejsze dane o stanie, ruchu naturalnym i migracjach ludności .....                                       | 24           |
| Table 2. Major data on the population size, vital statistics and migration  |              |
| Tablica 3. Województwo opolskie na tle kraju w 2018 r. ....   | 25           |
| Table 3. Opolskie voivodship in comparison with the country in 2018   |              |
| Tablica 4. Województwo opolskie na tle innych województw w 2018 r. ....   | 26           |
| Table 4. Opolskie voivodship in comparison with other voivodships in 2018   |              |
| Tablica 5. Powierzchnia i ludność w 2018 r. ....  | 27           |
| Table 5. Area and population in 2018  |              |
| Tablica 6. Ludność według płci .....  | 32           |
| Table 6. Population by sex  |              |
| Tablica 7. Ludność według płci i wieku w 2018 r. ....   | 41           |
| Table 7. Population by sex and age in 2018  |              |
| Tablica 8. Ludność według wieku w 2018 r. ....  | 44           |
| Table 8. Population by age in 2018  |              |
| Tablica 9. Ludność według biologicznych grup wieku w 2018 r. ....   | 62           |
| Table 9. Population by biological age groups in 2018  |              |
| Tablica 10. Ludność w wieku produkcyjnym i nieprodukcyjnym w 2018 r. ....   | 76           |
| Table 10. Working and non-working age population in 2018  |              |
| Tablica 11. Ruch naturalny ludności .....   | 85           |
| Table 11. Vital statistics  |              |
| Tablica 12. Ruch naturalny ludności na 1000 ludności w 2018 r. ....   | 93           |
| Table 12. Vital statistics per 1000 population in 2018  |              |
| Tablica 13. Migracje wewnętrzne i zagraniczne ludności w 2018 r. ....   | 99           |
| Table 13. Internal and international migration of population in 2018  |              |
| Tablica 14. Migracje wewnętrzne i zagraniczne ludności na pobyt stały według kierunków migracji w 2018 r. ....          | 107          |
| Table 14. Internal and international migration of population for permanent residence by directions of migration in 2018 |              |

## Spis wykresów

### List of charts

|   | Str.<br>Page |
|---|--------------|
| Wykres 1. Kobiety na 100 mężczyzn w 2018 r. ....<br>Chart 1. Females per 100 males in 2018  | 12           |
| Wykres 2. Indeks starości .....<br>Chart 2. Ageing index  | 13           |
| Wykres 3. Ludność według płci i wieku w 2018 r. ....<br>Chart 3. Population by sex and age in 2018  | 13           |
| Wykres 4. Struktura ludności według ekonomicznych grup wieku i powiatów w 2018 r. ....<br>Chart 4. Structure of population by economic age groups and powiats in 2018 | 14           |
| Wykres 5. Struktura małżeństw według wieku nowożeńców w 2018 r. ....<br>Chart 5. Structure of marriages by age of bridegrooms and brides in 2018                      | 15           |
| Wykres 6. Urodzenia i zgony według powiatów w 2018 r. ....<br>Chart 6. Births and deaths by powiats in 2018   | 18           |
| Wykres 7. Ruch naturalny ludności .....<br>Chart 7. Vital statistics  | 19           |
| Wykres 8. Migracje wewnętrzne i zagraniczne ludności na pobyt stały .....<br>Chart 8. Internal and international migration of population for permanent residence      | 21           |
| Wykres 9. Migracje ludności na pobyt stały według powiatów w 2018 r. ....<br>Chart 9. Migration of population for permanent residence by powiats in 2018              | 22           |

## Spis map

### List of maps

|  | Str.<br>Page |
|--|--------------|
| Mapa 1. Gęstość zaludnienia w 2018 r. ....<br>Map 1. Population density in 2018                                | 11           |
| Mapa 2. Współczynnik dzietności ogólnej w 2018 r. ....<br>Map 2. Total fertility rates in 2018                 | 17           |
| Mapa 3. Typy demograficzne według J. B. Webba w 2018 r. ....<br>Map 3. Demographic types by J. B. Webb in 2018 | 23           |

## Objaśnienia znaków umownych Symbols

| Symbol<br>Symbol      | Opis<br>Description   |
|-----------------------|---|
| Kreska (-)            | zjawisko nie wystąpiło.<br>magnitude zero.  |
| Zero: (0)             | zjawisko istniało w wielkości mniejszej od 0,5;<br>magnitude not zero, but less than 0.5 of a unit;             |
| (0,0)                 | zjawisko istniało w wielkości mniejszej od 0,05.<br>magnitude not zero, but less than 0.05 of a unit.           |
| Kropka (.)            | zupełny brak informacji albo brak informacji wiarygodnych.<br>data not available or not reliable.               |
| Znak (x)              | wypełnienie pozycji jest niemożliwe lub niecelowe.<br>not applicable.   |
| „W tym”<br>”Of which” | oznacza, że nie podaje się wszystkich składników sumy.<br>indicates that not all elements of the sum are given. |
| Comma (,)             | used in figures represents the decimal point.   |

## Skróty Abbreviations

| Skrót<br>Abbreviation | Znaczenie<br>Meaning                    | Skrót<br>Abbreviation | Znaczenie<br>Meaning              |
|-----------------------|---|-----------------------|-----------------------------------|
| tys.                  | tysiąc                                  | poz.                  | pozycja                           |
| km <sup>2</sup>       | kilometr kwadratowy<br>square kilometre | tabl.                 | tablica<br>table                  |
| r.                    | rok<br>year                             | tj.<br>i.e.           | to jest<br>that is                |
| cd.<br>cont.          | ciąg dalszy<br>continued                | Dz.U.                 | Dziennik Ustaw<br>Journal of Laws |
| dok.<br>cont.         | dokończenie<br>continued                | m.                    | miasto<br>city                    |
| nr (Nr)<br>No.        | numer<br>number                         |                       |                                   |

## Synteza

Analiza zjawisk demograficznych zaistniałych w województwie opolskim w 2018 r. wykazała, że w odniesieniu do 2017 r. i 2010 r., liczba ludności zmniejszyła się. Na ubytek populacji wpłynęła utrzymująca się przewaga liczby zgonów nad liczbą urodzeń żywych (ujemna wartość przyrostu naturalnego ludności), jak również ujemne ogólne saldo migracji stałych. W rezultacie, podobnie jak w 2017 r. i 2010 r., województwo zaliczało się, według typologii J. W. Webba, do typu regresyjnego (województwo wyludniająca się).

Mieszkańcy województwa opolskiego w 2018 r. stanowili 2,6% ogólnej liczby ludności w kraju, a gęstość zaludnienia (liczba osób przypadająca na 1 km<sup>2</sup>) nie zmieniła się w porównaniu z poprzednim rokiem, natomiast zmalała w relacji do 2010 r. W strukturze ludności przeważały kobiety, a współczynnik feminizacji ukształtował się na analogicznym poziomie jak w poprzednich badanych latach i wyniósł 107 kobiet na 100 mężczyzn.

Obserwowano postępujący proces starzenia się społeczeństwa, potwierdzony przez rosnący indeks starości oraz zwiększającą się medianę wieku ludności. W strukturze według ekonomicznych grup wieku w 2018 r. wzrosła liczba osób w wieku poprodukcyjnym w odniesieniu do poprzedniego roku oraz 2010 r., przy jednoczesnym zmniejszeniu się zbiorowości osób w wieku przedprodukcyjnym i produkcyjnym. Zmieniona struktura ludności znalazła odzwierciedlenie we współczynniku obciążenia osób w wieku produkcyjnym osobami w wieku nieprodukcyjnym, który zwiększył się w porównaniu z poprzednim rokiem i 2010 r.

W 2018 r. odnotowano mniejszą, w porównaniu z poprzednim rokiem oraz 2010 r., liczbę zarówno zawartych małżeństw, jak i orzeczonych rozwodów. Zarejestrowano mniej niż przed rokiem i w relacji do 2010 r. urodzeń żywych. Liczba zgonów również była mniejsza niż rok wcześniej, lecz wzrosła w stosunku do 2010 r.

## Executive summary

The analysis of demographic phenomena occurring in Opolskie Voivodship in 2018 showed that in relation to 2017 and 2010 the number of inhabitants decreased. The population loss was influenced by the persistent prevalence of number of deaths over the number of live births (negative value of natural increase of the population) as well as the negative overall net migration for permanent residence. As a result, similarly like in 2017 and 2010, the voivodship was classified according to the typology of J. W. Webb as a regressive type (a depopulating voivodship).

Inhabitants of Opolskie Voivodship in 2018 accounted for 2.6% of the total population in the country, and the population density (the number of people per 1 km<sup>2</sup>) did not change compared to the previous year, but decreased in relation to 2010. Women predominated in the population structure, and the femininity ratio was at the same level as in previous years and amounted to 107 women per 100 men.

The progressive ageing process of the population was observed, confirmed by the growing ageing index and the increasing median of the population's age. In the structure according to the economic age groups, in 2018, the number of post-working age population in relation to the previous year and 2010 increased with a simultaneous decrease in the community of pre-working and working age population. The changed structure of the population was reflected in the burden rate of non-working age population on working age population, which increased in comparison with the previous year and 2010.

In 2018 there was a smaller, compared to the previous year and 2010, the number of both marriages contracted and adjudicated divorces. Less than a year ago and in relation to 2010 live births were registered. The number of deaths was also lower than a year earlier, but increased in comparison with 2010.

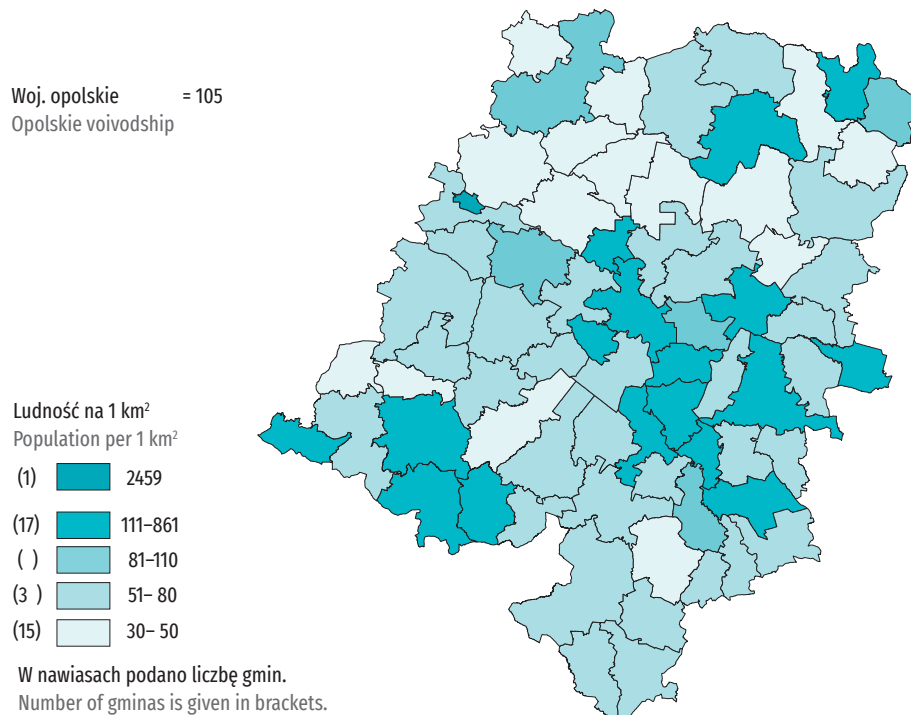
## Stan i struktura ludności Size and structure of population

W końcu 2018 r. ludność województwa opolskiego liczyła 986,5 tys. osób (w tym 509,4 tys. kobiet), tj. mniej o 3,6 tys. (o 0,4%) niż w poprzednim roku i o 30,7 tys. (o 3,0%) w porównaniu z 2010 r. Populacja województwa, podobnie jak przed rokiem, stanowiła 2,6% ogólnej liczby ludności kraju i pod względem liczebności zajmowała 16 pozycję wśród województw. Ludność miejska w województwie opolskim w liczbie 525,9 tys. osób stanowiła ponad połowę (53,3%) ogółu ludności województwa. Udział mieszkańców miast zwiększył się zarówno w odniesieniu do roku poprzedniego, jak i 2010 r. (odpowiednio: o 0,5 p. proc. i o 0,9 p. proc.).

Średnia gęstość zaludnienia, czyli liczba osób przypadająca na 1 km<sup>2</sup> w końcu 2018 r. w województwie wyniosła 105 (w kraju – 123) i nie zmieniła się w relacji do analogicznego okresu poprzedniego roku, natomiast spadła w odniesieniu do 2010 r. Najwyższy jej poziom wystąpił w województwie śląskim (368 osób), a najniższy w województwach: podlaskim i warmińsko-mazurskim (po 59 osób). Województwo opolskie zajmowało w tym rankingu 11 miejsce. Omawiany wskaźnik wykazywał znaczne zróżnicowanie przestrzenne na terenie województwa i był zdecydowanie wyższy w podregionie opolskim niż nyskim (116 wobec 91). W układzie powiatów najwyższą wartość miernik ten przyjmował w m. Opolu – 861 osób, a najniższą w powiecie namysłowskim – 57 osób. Wśród gmin największą gęstość zaludnienia odnotowano w m. Brzegu – 2459 osób, natomiast najmniejszą w gminie Świerczów – 30 osób.

**Mapa 1. Gęstość zaludnienia w 2018 r. stan w dniu 31 XII**

Map 1. Population density in 2018 as of 31 XII



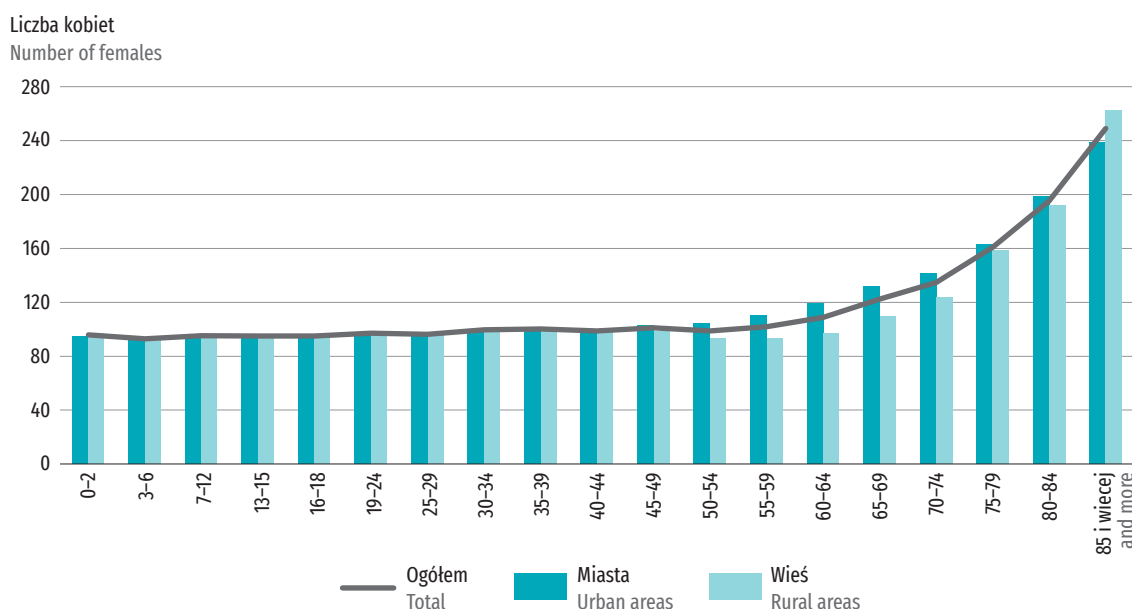
W przekroju terytorialnym w końcu 2018 r. podregion opolski zamieszkiwało 615,2 tys. osób, tj. 62,4% ogólnej liczby mieszkańców województwa opolskiego, a podregion nyski – 371,3 tys. osób, tj. 37,6%. Najwięcej ludności mieszkało w powiatach: nyskim (13,9% ludności województwa), m. Opolu (13,0%) oraz opolskim (12,5%). Najmniej mieszkańców, podobnie jak przed rokiem, odnotowano w powiatach: namysłowskim (4,3%) i głubczyckim (4,7%).

W strukturze ludności według płci w końcu grudnia 2018 r. w województwie opolskim przeważały, podobnie jak w poprzednich latach, kobiety, których udział nie zmienił się w skali roku i wyniósł 51,6% (w 2010 r. – 51,7%). W kraju tendencja jest podobna, a odsetek kobiet w końcu 2018 r. (51,6%) nie zmienił się w porównaniu z analogicznym okresem roku poprzedniego oraz 2010 r.

Współczynnik feminizacji (liczba kobiet na 100 mężczyzn) zarówno w województwie opolskim jak i w kraju ukształtował się na analogicznym poziomie jak w latach poprzednich i wyniósł po 107. W rankingu województw opolskie wraz ze śląskim zajmowało 4 pozycję. Najwięcej kobiet na 100 mężczyzn przypadało w województwie łódzkim (110), natomiast najmniej w warmińsko-mazurskim i podkarpackim (po 104).

### Wykres 1. Kobiety na 100 mężczyzn w 2018 r. stan w dniu 31 XII

Chart 1. Females per 100 males in 2018 as of 31 XII



Obserwuje się znaczne zróżnicowanie tego wskaźnika w podziale terytorialnym województwa opolskiego, w miastach ukształtował się na poziomie 110, a na wsi – 103. Współczynnik feminizacji wyższy był w podregionie opolskim niż w nyskim (107 wobec 106). Wśród powiatów omawiany wskaźnik wahał się od 112 (w m. Opolu) do 105 (w powiatach: strzeleckim, brzeskim, kluczborskim, oleskim, namysłowskim i głubczyckim). W układzie gmin najwięcej kobiet na 100 mężczyzn przypadało w gminach: Komprachcice, m. Opole i m. Brzeg (odpowiednio: 117, 112 i 111). Przewaga liczby mężczyzn nad liczbą kobiet wystąpiła w 6 gminach, a największą odnotowano w gminach: Zębowice i Wilków, w których współczynnik feminizacji wyniósł 97.

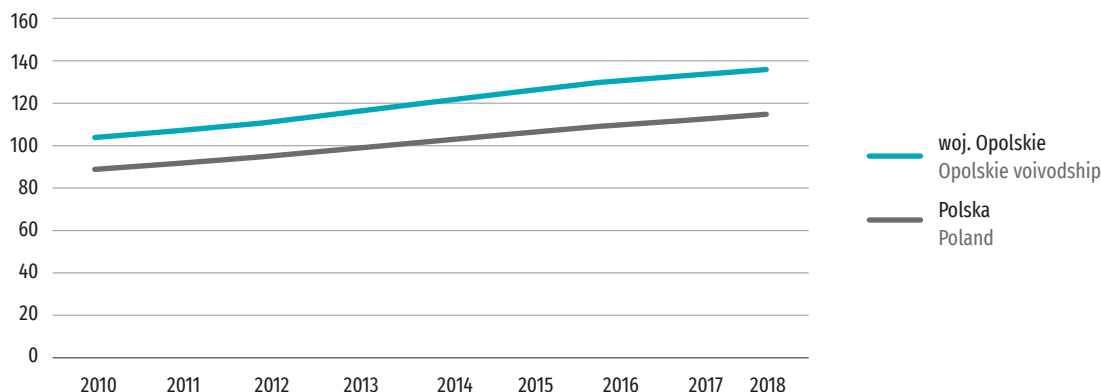
W strukturze ludności województwa według biologicznych grup wieku udział dzieci (0–14 lat) w końcu 2018 r. kształtował się na poziomie 13,4% i był wyższy na wsi niż w miastach (13,6% wobec 13,1%), natomiast osób starszych (65 lat i więcej) wyniósł 18,2% i przeważał w miastach (19,9% wobec 16,4%). W porównaniu z poprzednim rokiem odsetek dzieci wprawdzie wzrósł (o 0,1 p. proc.), lecz zmalał (o 0,3 p. proc.) w odniesieniu do 2010 r. Udział osób starszych wykazywał natomiast tendencję wzrostową w stosunku do obu rozpatrywanych okresów (odpowiednio: o 0,6 p. proc. i o 4,0 p. proc.).

Podobnie jak udział, w końcu 2018 r. zwiększyła się również liczba osób starszych w odniesieniu do analogicznych okresów 2017 r. i 2010 r. (odpowiednio: o 2,9% i o 24,8%) – do poziomu 179,8 tys. Zbiorowość dzieci (0–14 lat) liczyła natomiast w rozpatrywanym okresie 131,9 tys. i w relacji do 2017 r. zwiększyła się (o 0,4%), lecz zmalała (o 5,2%) w porównaniu z 2010 r.



**Wykres 2. Indeks starości**

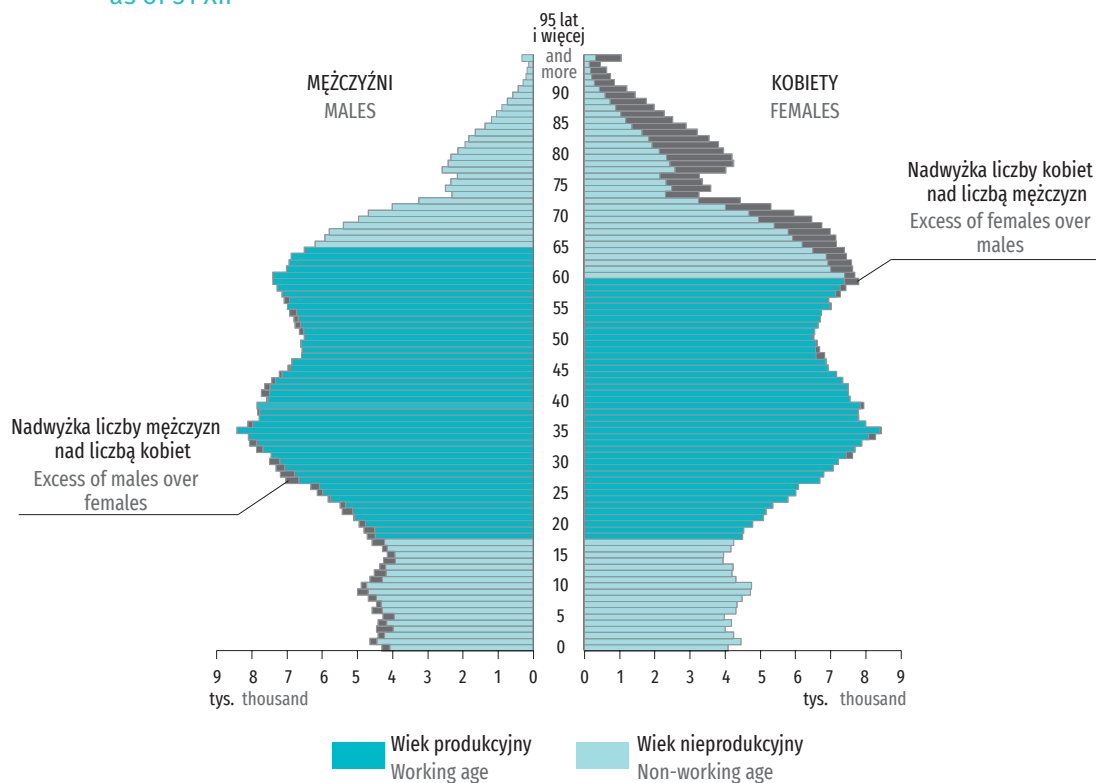
Chart 2. Ageing index



Zjawisko starzenia się społeczeństwa województwa opolskiego ilustruje również wzrostowy trend wieku średniego (mediana wieku), mówiący o tym, że połowa ludności już przekroczyła dany wiek, a druga połowa jeszcze go nie osiągnęła. W końcu 2018 r. wyniósł on 42,7 lata (w kraju – 40,9 lat) i był wyższy o 0,4 roku niż w analogicznym okresie 2017 r. i o 3,2 lata w relacji do 2010 r. Mediana wieku kobiet w 2018 r. ukształtowała się na poziomie 44,3 lata (w 2017 r. – 43,9 lat, w 2010 r. – 41,1 lat), tj. wyższym niż dla mężczyzn (odpowiednio: 41,1 lat, 40,7 lat i 38,0 lat). Mieszkańcy miast byli starsi niż mieszkańcy wsi, ich wiek średni w omawianym roku wyniósł 43,4 lata, podczas gdy na wsi – 41,8 lat.

**Wykres 3. Ludność według płci i wieku w 2018 r. stan w dniu 31 XII**

Chart 3. Population by sex and age in 2018 as of 31 XII



Niekorzystne zmiany demograficzne wpływają na stan i strukturę ludności według ekonomicznych grup wieku. W końcu 2018 r. liczebność mieszkańców województwa opolskiego w wieku przedprodukcyjnym wyniosła 157,2 tys. i spadła o 0,4% w porównaniu z 2017 r. oraz o 9,8% w relacji do 2010 r. Liczba ludności w wieku produkcyjnym, 611,8 tys. osób, również zmalała (odpowiednio: o 1,3% i o 8,3%), natomiast wzrosła liczba ludności w wieku poprodukcyjnym (odpowiednio: o 2,5% i o 23,6%) do poziomu 217,5 tys. osób

**Tablica 1. Współczynniki obciążenia demograficznego**

Table 1. Age dependency ratios

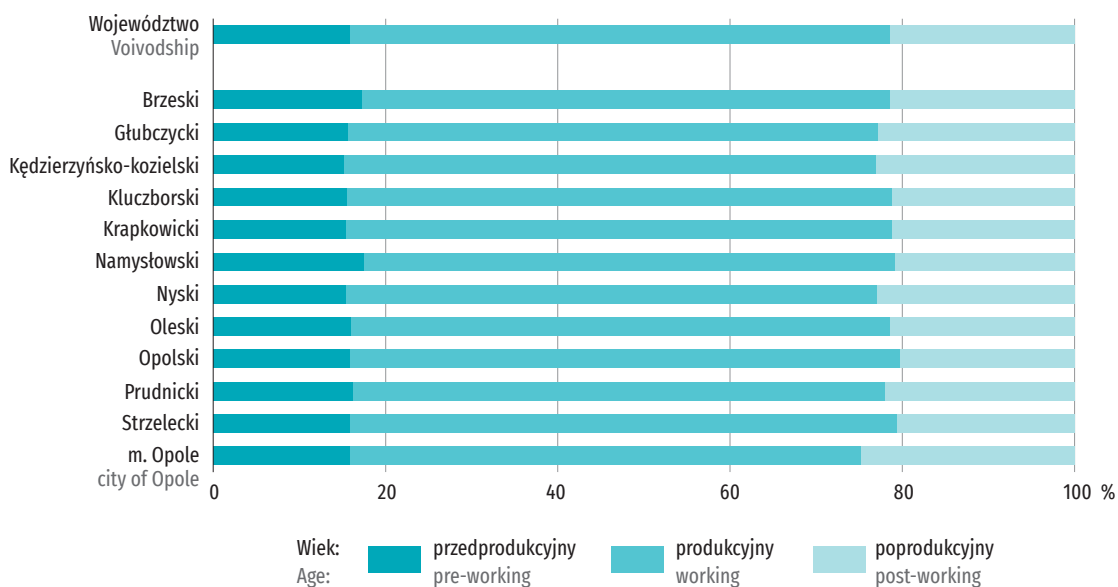
| Osoby w wieku<br>Persons of age  | 2010   | 2017 | 2018 |
|----------------------------------|--|------|------|
|                                  | na 100 osób w wieku produkcyjnym<br>per 100 persons of working age |      |      |
| Przedprodukcyjnym<br>Pre-working | 26,1   | 25,5 | 25,7 |
| Poprodukcyjnym<br>Post-working   | 26,4   | 34,2 | 35,6 |

Udział osób w wieku przedprodukcyjnym w końcu 2018 r. kształtował się na poziomie 15,9% wobec 62,0% w wieku produkcyjnym oraz 22,0% w wieku poprodukcyjnym. W porównaniu z 2017 r. odsetek ludności w wieku przedprodukcyjnym pozostał na poziomie poprzedniego roku, w wieku produkcyjnym spadł (o 0,6 p. proc.) przy równoczesnym zwiększeniu udziału osób w wieku poprodukcyjnym (o 0,6 p. proc.). W odniesieniu do 2010 r. odnotowano spadek udziałów ludności w wieku przedprodukcyjnym i produkcyjnym (odpowiednio: o 1,2 p. proc. i o 3,5 p. proc.), natomiast wzrost odsetka osób w wieku poprodukcyjnym (o 4,7 p. proc.).

Zmiany w ekonomicznych grupach wieku znalazły odzwierciedlenie w wartości współczynnika obciążenia demograficznego (osób w wieku produkcyjnym osobami w wieku nieprodukcyjnym), który w końcu grudnia 2018 r. wyniósł 61,2% i zwiększył się w relacji do analogicznych okresów 2017 r. i 2010 r. (odpowiednio: o 1,6 p. proc. i o 8,7 p. proc.)

**Wykres 4. Struktura ludności według ekonomicznych grup wieku i powiatów w 2018 r. stan w dniu 31 XII**

Chart 4. Structure of population by economic age groups and powiats in 2018 as of 31 XII



## Ruch naturalny ludności Vital statistics

Ruch naturalny ludności jest kształtowany przez zjawiska demograficzne, które wpływają na zmiany stanu oraz struktury ludności.

W 2018 r. zawarto w województwie opolskim 4,7 tys. związków małżeńskich, tj. mniej niż rok wcześniej i w 2010 r. (odpowiednio: o 0,1% i o 15,7%). Współczynnik małżeństw (liczba małżeństw w przeliczeniu na 1000 ludności), przyjmował wartość 4,8‰ i nie zmienił się w porównaniu z poprzednim rokiem, natomiast spadł o 0,8 punktów w relacji do 2010 r.

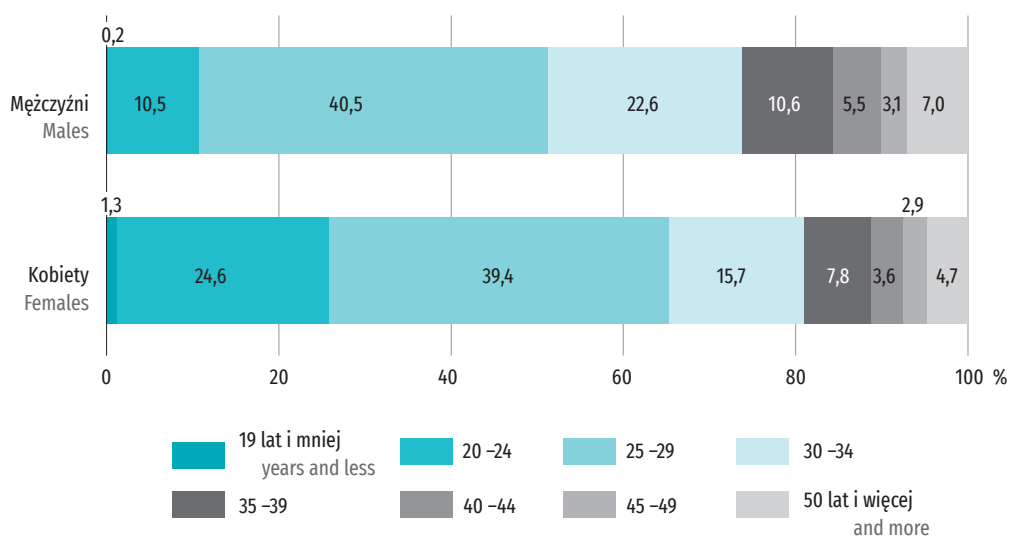
Współczynnik ten w omawianych latach kształtował się poniżej średniej dla kraju wynoszącej odpowiednio: po 5,0‰ i 5,9‰). W rankingu województw, w 2018 r., województwo opolskie uplasowało się na 6 pozycji (ex aequo z zachodniopomorskim). Najwięcej małżeństw w przeliczeniu na 1000 ludności zawarto w województwie małopolskim i pomorskim (po 5,4‰), a najmniej w łódzkim, warmińsko-mazurskim i świętokrzyskim (po 4,7‰).

W 2018 r. współczynnik małżeństw w województwie opolskim na wsi kształtował się na nieco wyższym poziomie niż w miastach (4,8‰ wobec 4,7‰). W podregionie opolskim analizowany miernik był wyższy niż w nyskim (4,8‰ wobec 4,7‰). Najwięcej małżeństw w przeliczeniu na 1000 ludności odnotowano w powiecie strzeleckim (5,4‰), natomiast najmniej w powiatach: kędzierzyńsko-kozielskim, głubczyckim i brzeskim (po 4,4‰). Wśród gmin najwyższy omawiany wskaźnik wystąpił w gminach: Radłów i Ujazd (odpowiednio: 7,1‰ i 7,0‰), natomiast najniższy w gminach: Walce i Bierawa (odpowiednio: 2,6‰ i 2,9‰).

Wiek środkowy kobiet wstępujących w związek małżeński w 2018 r. w województwie wynosił 27,6 lat i był niższy niż w kraju (27,8 lat). Mieszkancki miast zawierały małżeństwo w wieku 28,2 lat i były starsze o 1,3 roku niż zamieszkałe na wsi (w kraju odpowiednio: 28,8 lat; o 2,2 lat). Mediana wieku mężczyzn wstępujących w związek małżeński sięgała 29,8 lat, a w kraju – 30,0 lat. Zamieszkali w miastach, podobnie jak w przypadku kobiet, w województwie i w kraju byli starsi w momencie zawierania małżeństwa (odpowiednio: o 1,5 i o 2,3 lata).

### Wykres 5. Struktura małżeństw według wieku nowożeńców w 2018 r.

Chart 5. Structure of marriages by age of bridegrooms and brides in 2018



W omawianym roku spośród ogólnej liczby zawieranych małżeństw 78,1% przypadło na tzw. „małżeństwa pierwsze” tj. kawalerów z pannami, a ich udział zmniejszył się o 1,2 p. proc. w relacji do 2017 r. i o 5,7 p. proc. w odniesieniu do 2010 r. Ponad połowę (57,0%) zawartych związków małżeńskich stanowiły małżeństwa wyznaniowe (zawarte w kościołach i jednocześnie zarejestrowane w urzędach stanu cywilnego), a ich odsetek zmniejszył się w porównaniu z poprzednim rokiem (o 3,6 p. proc.) oraz w relacji do 2010 r. (o 6,1 p. proc.). W 2018 r. udział tych małżeństw był wyższy na wsi (63,9% ogólnej liczby zawartych małżeństw na wsi) niż w miastach (50,8%). Spośród 2,7 tys. małżeństw wyznaniowych 99,6% zawarto w kościele katolickim (w 2017 r. – 99,5%, w 2010 r. – 99,6%).

W województwie opolskim w 2018 r. rozwiódło się 1,5 tys. par małżeńskich, przy czym większość rozwodów dotyczyła mieszkańców miast (68,3%). W odniesieniu do 2017 r. i 2010 r. liczba orzeczonych rozwodów w województwie zmniejszyła się odpowiednio: o 5,2% i o 0,4%. Współczynnik rozwodów (liczba rozwodów w przeliczeniu na 1000 ludności) wynosił 1,5‰, przed rokiem – 1,6‰, a w 2010 r. – 1,5‰ (w kraju odpowiednio: 1,6‰, 1,7‰ i 1,6‰). Współczynnik rozwodów zarówno w podregionie nyskim, jak i opolskim kształtował się na poziomie 1,5‰. W przekroju powiatów najwięcej orzeczonych rozwodów przypadających na 1000 ludności odnotowano w m. Opolu (2,0‰), a najmniej – w powiecie strzeleckim (1,2‰).

W 2018 r. pozew o rozwód częściej wносиły kobiety (65,8% ogólnej liczby orzeczonych rozwodów). W większości przypadków orzeczenie rozwodu następowało bez orzekania o winie (71,9%). Najczęstszymi przyczynami rozpadu pożycia małżeńskiego bez powiązania z inną przyczyną były: niezgodność charakterów (11,4%), niedochowanie wierności małżeńskiej (4,4%) oraz nadużywanie alkoholu (2,0%).

Spośród rozwiedzionych małżeństw 59,1% w momencie rozwodu posiadało na wychowaniu łącznie 1290 dzieci w wieku poniżej 18 lat, przy czym jedynie 27,1% z nich podjęło się wspólnego ich wychowywania, natomiast zdecydowanie najczęściej (w 65,1%) władzę rodzicielską powierzano matce, a ojcu – w 5,8%. Wykonywanie władzy rodzicielskiej oddzielnie przez matkę i ojca odnotowano w 0,9% przypadkach, a 1,1% dotyczył sytuacji powierzenia dzieci m.in. rodzinie zastępczej lub placówce wychowawczej.

W 2018 r. orzeczono 24 separacje, co oznacza spadek zarówno w relacji do roku poprzedniego, jak i 2010 r. Na 100 tys. ludności przypadły 2,4 związki małżeńskie w separacji. W miastach województwa opolskiego na 100 tys. ludności orzeczono więcej separacji niż na wsi (3,0 wobec 1,7). Separacje na 100 tys. ludności kształtowały się na poziomie 2,4 zarówno w podregionie opolskim, jak i nyskim.

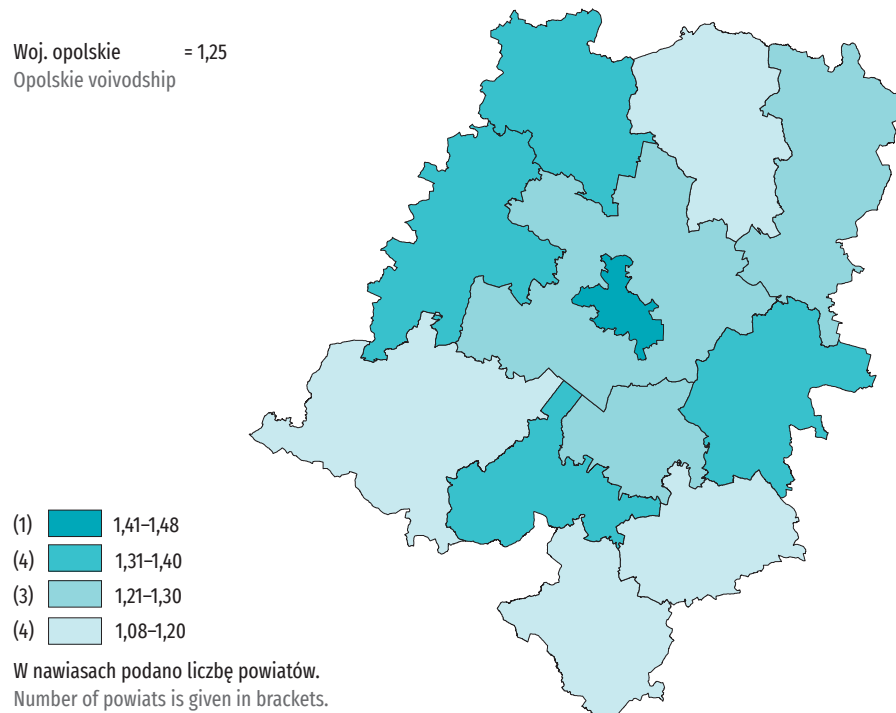
W województwie opolskim w 2018 r. zarejestrowano 8596 urodzeń żywych, tj. mniej niż przed rokiem oraz w 2010 r. (odpowiednio: o 5,4% i o 6,2%). Podobny trend obserwowano w miastach i na wsi, przy czym większy spadek liczby urodzeń wystąpił na wsi; w stosunku do poprzedniego roku odpowiednio: o 6,1% wobec 4,7%, a w relacji do 2010 r. odpowiednio: o 7,6% wobec 4,9%.

Chłopcy stanowili 51,4% ogólnej liczby urodzeń żywych. W ciągu 2018 r. ponad połowa (52,7%) noworodków przyszła na świat w miastach (w kraju 58,9%). Współczynnik urodzeń żywych (liczba urodzeń żywych w przeliczeniu na 1000 ludności) dla województwa wynosił 8,7‰ (dla kraju – 10,1‰) i był niższy zarówno w odniesieniu do notowanego rok wcześniej (9,2‰), jak i w 2010 r. (9,0‰). W przypadku województwa opolskiego miernik ten na wsi (8,8‰) kształtował się na wyższym poziomie niż w miastach (8,6‰), podobnie jak w kraju (odpowiednio: 10,4‰ i 9,9‰). Współczynnik urodzeń wyższy wystąpił w podregionie opolskim i wynosił 8,8‰ (w 2017 r. – 8,7‰). W podregionie nyskim miernik ten przyjmował wartość 8,6‰ (w 2017 r. 8,7‰). W przekroju powiatów najwyższy współczynnik urodzeń odnotowano w m. Opolu (10,0‰), a najniższy w kędzierzyńsko-kozielskim (7,6‰). Najwięcej urodzeń w przeliczeniu na 1000 ludności zarejestrowano w gminach: Ujazd (13,4‰) i Izbicko (11,6‰). Najniższy współczynnik urodzeń wystąpił w gminach: Łambinowice (5,8‰) oraz Zdziszowice (6,4‰).

W 2018 r. w województwie opolskim na 100 kobiet w wieku rozrodczym przypadało 126 dzieci, przed rokiem – 129, a w 2010 r. – 116 (w kraju odpowiednio: 144, 145 i 138). Współczynnik dzietności, określający liczbę urodzonych dzieci przypadających na jedną kobietę w wieku rozrodczym (15–49 lat), ukształtował się więc na poziomie nie gwarantującym prostej zastępowalności pokoleń, kiedy to w danym roku na 100 kobiet w wieku 15–49 lat przypada średnio 210–215 urodzonych dzieci. Średni wiek rodzących matek wynosił 29,7 lat (w miastach – 30,1 lat, na wsi – 29,2 lat) i zwiększył się o 0,1 roku w porównaniu z 2017 r. oraz o 1,6 roku w odniesieniu do 2010 r.

## Mapa 2. Współczynnik dzietności ogólnej w 2018 r.

### Map 2. Total fertility rates in 2018



W 2018 r. zmarło 10707 osób, tj. mniej o 1,6% niż w roku poprzednim, natomiast o 8,3% więcej w odniesieniu do 2010 r. Zmniejszenie liczby zgonów w stosunku do 2017 r. było wynikiem spadku ich liczby na wsi o 5,2% (w miastach odnotowano wzrost o 1,8%). W odniesieniu do 2010 r. liczba zgonów bardziej wzrosła w miastach niż na wsi (o 13,0% wobec 3,5%). Wśród osób zmarłych, podobnie jak w kraju, przeważali mężczyźni, którzy stanowili 51,1% (w kraju – 51,6%). Współczynnik umieralności (liczba zgonów w przeliczeniu na 1000 mieszkańców) w województwie opolskim ukształtował się na poziomie 10,8‰ i był równy średniej wartości dla kraju. Omawiany współczynnik zmniejszył się (o 0,2 punktu) w relacji do poprzedniego roku, natomiast wzrósł (o 1,1 punktu) w odniesieniu do 2010 r. Liczba zgonów w przeliczeniu na 1000 mieszkańców na wsi była nieco wyższa niż w miastach i wynosiła 10,9‰ wobec 10,8‰ (przed rokiem odpowiednio: 11,3‰ i 10,7‰).

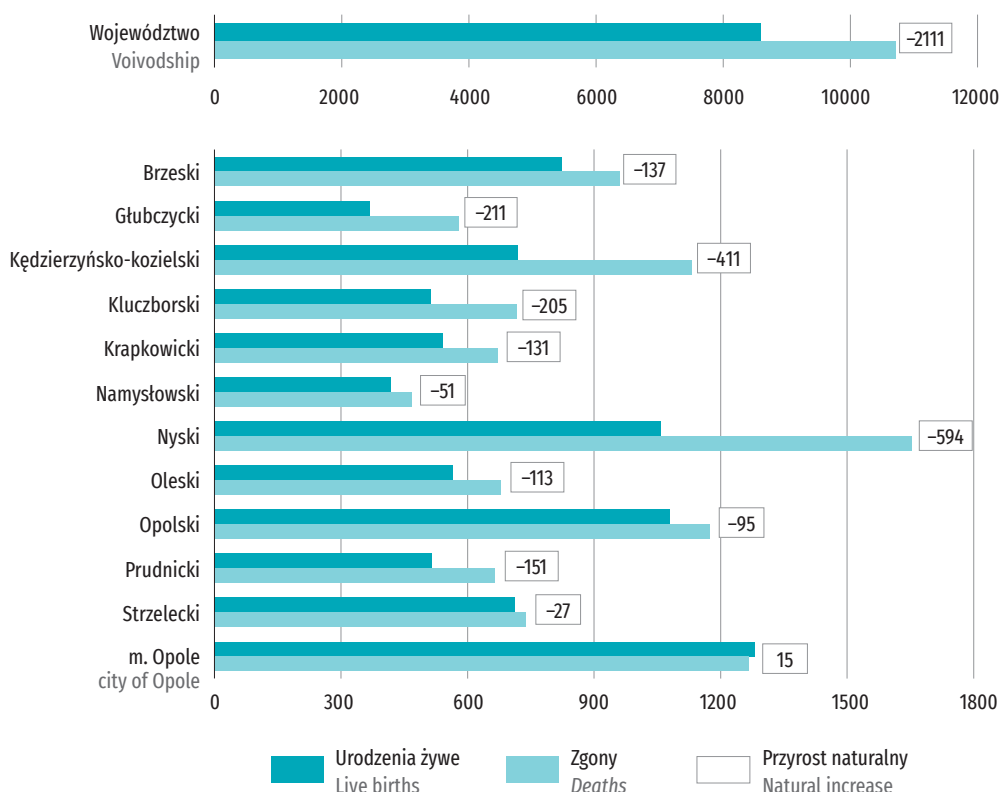
Wyższą wartość współczynnika zgonów w 2018 r. odnotowano w podregionie nyskim – 11,6‰, podczas gdy w podregionie opolskim wyniósł on 10,4‰. Najwyższy współczynnik wystąpił w powiecie głubczyckim (12,6‰), a najniższy w powiecie opolskim (9,5‰). W przekroju gmin najwyższe wartości omawiany współczynnik przyjmował w gminach: Branice (18,2‰) oraz Cisek (16,5‰). Najniższa umieralność odnotowana została w gminach: Jemielnica (7,1‰) oraz Skarbimierz (7,5‰).

Nadal najczęstszymi przyczynami zgonów<sup>1</sup> mieszkańców województwa opolskiego, podobnie jak i mieszkańców kraju były choroby układu krążenia oraz choroby nowotworowe. W 2017 r. odnotowano 46,4% zgonów spowodowanych chorobami układu krążenia (w kraju – 41,5%). Umieralność na tę przyczynę w województwie była wyższą wśród kobiet oraz osób zamieszkałych na wsi. Zgony w wyniku zachorowania na nowotwory stanowiły 23,8% ogólnej liczby zgonów w województwie (w kraju – 26,5%) i w większym stopniu w województwie dotyczyły mężczyzn oraz mieszkańców miast.

W 2018 r. zarejestrowano w województwie opolskim 28 zgonów niemowląt, tj. mniej o 9,7% niż w 2017 r. oraz o 41,7% w porównaniu z 2010 r. Wśród nich przeważały zgony chłopców (57,1%). Odnotowano tendencję malejącą współczynnika zgonów dzieci poniżej 1 roku życia (liczonego na 1000 urodzeń żywych), który w 2018 r. przyjął wartość 3,3‰ (wobec 3,4‰ w 2017 r. oraz 5,2‰ w 2010 r.).

#### Wykres 6. Urodzenia i zgony według powiatów w 2018 r.

Chart 6. Births and deaths by powiats in 2018



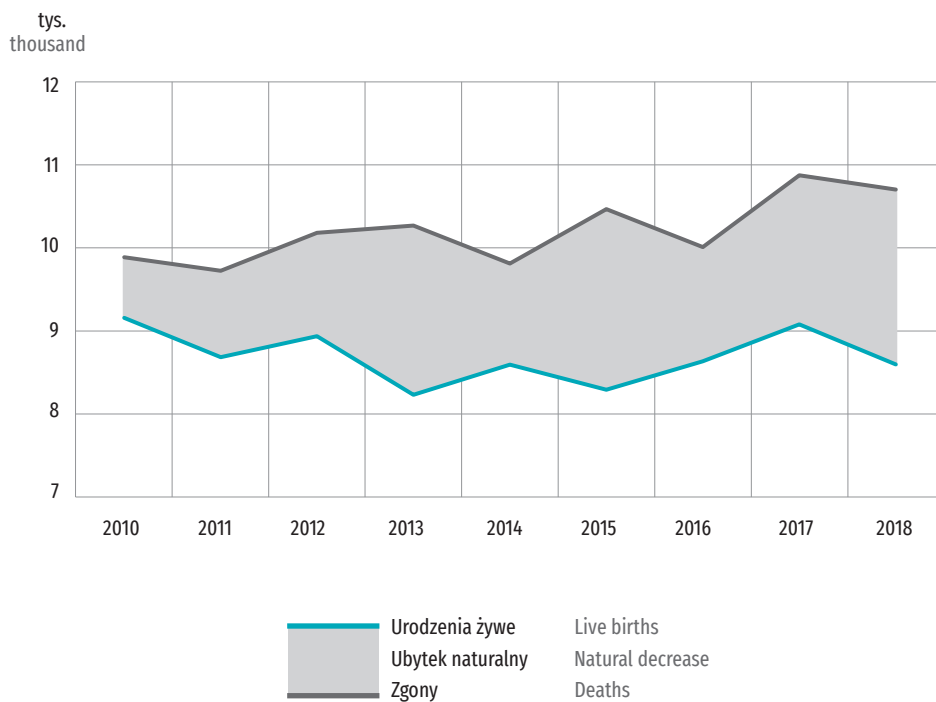
Liczba urodzeń żywych w 2018 r. w województwie opolskim była nadal niższa od liczby zgonów, co skutkowało ujemną wartością przyrostu naturalnego. Różnica między liczbą urodzeń żywych, a liczbą zgonów ukształtowała się na poziomie minus 2111, podczas gdy rok wcześniej wynosiła minus 1797, a w 2010 r. minus 719. Współczynnik przyrostu naturalnego osiągnął wartość minus 2,1‰ (wobec minus 1,8‰ w 2017 r. i minus 0,7‰ w 2010 r.). Ujemny współczynnik odnotowano w 11 województwach, a największą wartość bezwzględną przyjmował w województwie łódzkim (minus 3,5‰). W pozostałych województwach współczynnik przyrostu naturalnego był dodatni, w tym najwyższy w województwie pomorskim (1,8‰). Omawiany współczynnik dla kraju w 2018 r. kształtował się na poziomie minus 0,7‰ (wobec minus 0,0‰ w 2017 r. i 0,9‰ w 2010 r.).

<sup>1</sup> Ze względu na 2 etapy opracowania Karty Statystycznej do Karty Zgonu dane według przyczyn prezentuje się z rocznym opóźnieniem.

W 2018 r. w obu podregionach województwa opolskiego wystąpiły ujemne wartości przyrostu naturalnego, przy czym korzystniejszą sytuację odnotowano w podregionie opolskim niż nyskim (minus 1,6‰ wobec minus 3,1‰). Współczynnik przyrostu naturalnego we wszystkich powiatach, z wyjątkiem m. Opola, przyjmował wartości ujemne. Najniższy przyrost odnotowano w powiecie głubczyckim (minus 4,6‰), następnie w kędzierzyńsko-kozielskim i nyskim (po minus 4,3‰). W m. Opolu współczynnik przyrostu naturalnego kształtował się na poziomie 0,1‰. W przekroju gmin najniższy przyrost naturalny w przeliczeniu na 1000 ludności wystąpił w gminach: Branice (minus 10,9‰), Walce (minus 8,0‰) i Pawłowiczki (minus 7,7‰). W 10 gminach przyrost naturalny wykazywał wartości dodatnie i najwyższy odnotowano w gminach: Izbicko (3,5‰), Ujazd (3,4‰) oraz Jemielnica (2,4‰).

### Wykres 7. Ruch naturalny ludności

Chart 7. Vital statistics



## Migracje ludności

### Migration of population

Kolejnym procesem wpływającym na zmianę liczby ludności są migracje. W 2018 r. saldo migracji wewnętrznych i zagranicznych ludności na pobyt stały pozostawało nadal ujemne i pogłębiło się w ujęciu rocznym, lecz wobec 2010 r. przyjmowało korzystniejszą wartość.

W 2018 r. odnotowano 11,1 tys. zameldowań na pobyt stały w województwie opolskim i było ich więcej (o 12,9%) w porównaniu z poprzednim rokiem, natomiast mniej (o 0,9%) niż 2010 r. Ponad połowę ludności napływowej w omawianym roku, podobnie jak w latach poprzednich, stanowiły kobiety (52,1%) oraz mieszkańcy wsi (51,1%). Z zagranicy do województwa przyjechało 0,5 tys. osób (o 13,2% więcej niż w 2017 r., natomiast mniej o 37,5% w porównaniu z 2010 r.).

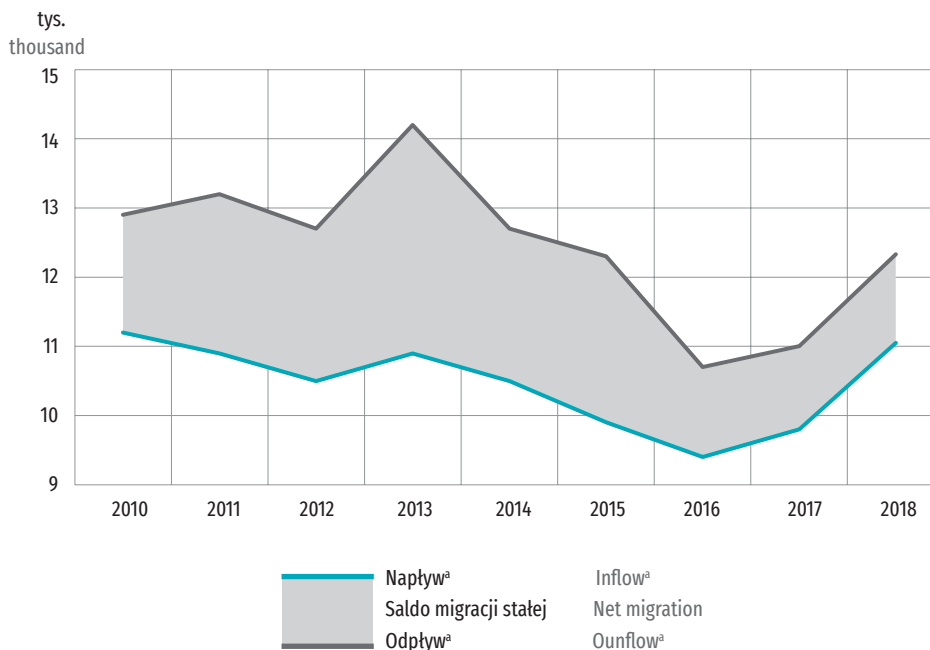
W 2018 r. z pobytu stałego wymeldowało się 12,3 tys. osób, tj. więcej o 11,9% niż w poprzednim roku, natomiast mniej o 4,8% w porównaniu z 2010 r. Wśród ludności wymeldowanej z pobytu stałego nadal ponad połowę (51,9%) stanowiły kobiety oraz mieszkańcy miast (52,5%). Liczba osób wymeldowanych za granicę w omawianym roku wynosiła 1,0 tys. i w skali roku wzrosła o 18,0%, natomiast spadła o 43,8% w stosunku do 2010 r.

W ramach wewnętrznego ruchu migracyjnego odnotowano 10,6 tys. zameldowań w województwie i 11,3 tys. wymeldowań z pobytu stałego. Większość migracji wewnętrznych odbywała się na terenie województwa. W 2018 r. ten typ migracji stanowił 73,1% zameldowań oraz 68,6% wymeldowań. Najczęstszym kierunkiem ruchu ludności wewnątrz województwa były migracje z miasta na wieś, które objęły 2,7 tys. osób, w przeciwnym kierunku (ze wsi do miast) przeprowadziło się 2,4 tys. osób.

W 2018 r. w województwie opolskim zameldowało się 2,8 tys. osób, pochodzących z innych województw, w tym najwięcej ze śląskiego i dolnośląskiego (odpowiednio: 32,1% i 28,0%). W tym czasie z województwa opolskiego do innych województw wyjechało 3,5 tys. osób, z których najwięcej zamieszkało w sąsiednich województwach (38,3% w dolnośląskim i 23,4% w śląskim).

Wartość bezwzględna salda migracji ludności na pobyt stały w 2018 r. była wyższa niż w poprzednim roku, natomiast niższa w porównaniu z 2010 r., liczba osób wymeldowanych z pobytu stałego przekroczyła liczbę osób zameldowanych na pobyt stały w tym czasie o 1275, podczas gdy w 2017 r. – o 1224, a w 2010 r. – o 1793.



**Wykres 8. Migracje wewnętrzne i zagraniczne ludności na pobyt stały****Chart 8. Internal and international migration of population for permanent residence**

a Zameldowania. b Wymeldowania. c W 2015 r. do obliczenia salda wykorzystano dane o migracjach wewnętrznych za 2015 r. i migracjach zagranicznych za 2014 r.

a Registrations. b Cancelled registrations. c In 2015 for calculating net migration data on internal migration for 2015 and data on international migration for 2014 were used.

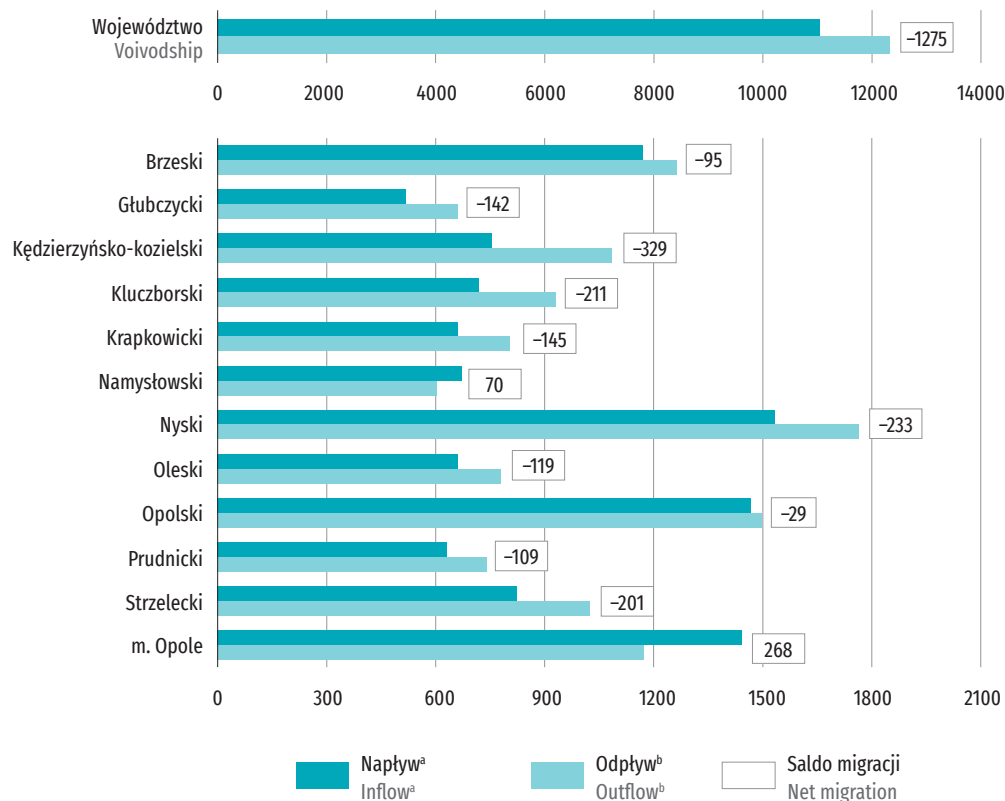
W porównaniu z poprzednim rokiem skala migracji zagranicznych zwiększyła się, natomiast zmniejszyła w relacji do 2010 r. Ich saldo wynosiło w 2018 r. minus 584 osoby (wobec minus 479 osób w 2017 r. i minus 1122 osoby w 2010 r.). W 2018 r., w stosunku do poprzedniego roku liczba mieszkańców województwa opolskiego wyjeżdżających za granicę na pobyt stały zwiększyła się o 158 osób, jednak względem 2010 r. była niższa o 810 osób. W rezultacie w przekroju powiatów obserwowano dodatnie saldo migracji zagranicznych w trzech z nich: m. Opolu, kluczborskim i brzeskim.

Saldo migracji wewnętrznych wynosiło minus 691 osób, a jego wartość bezwzględna zmniejszyła się w odniesieniu do 2017 r. (minus 745 osób), natomiast była wyższa niż w 2010 r. (minus 671 osób). W ruchu wewnętrznym więcej osób przyjeżdżało niż wyjeżdżało do m. Opolu, powiatu opolskiego i namysłowskiego.

W 2018 r. saldo migracji wewnętrznych i zagranicznych ludności na pobyt stały w większości powiatów nadal pozostawało ujemne, a największa jego wartość bezwzględna wystąpiła w powiecie kędzierzyńsko-kozielskim (minus 329 osób). Przewaga przyjeżdżających nad wyjeżdżającymi wystąpiła w m. Opolu (o 268 osób) oraz powiecie namysłowskim (o 70 osób). W większości gmin (51 z 71) odnotowano ujemne saldo migracji stałych, a największą wartość bezwzględną osiągnęło w m. Kędzierzynie-Koźlu (minus 330 osób). Najwyższe dodatnie saldo migracji wystąpiło w m. Opolu (268 osób).

**Wykres 9. Migracje ludności na pobyt stały według powiatów w 2018 r.**

Chart 9. Migration of population for permanent residence by powiats in 2018



a Zameldowania. b Wymeldowania.

a Registrations. b Cancelled registrations.

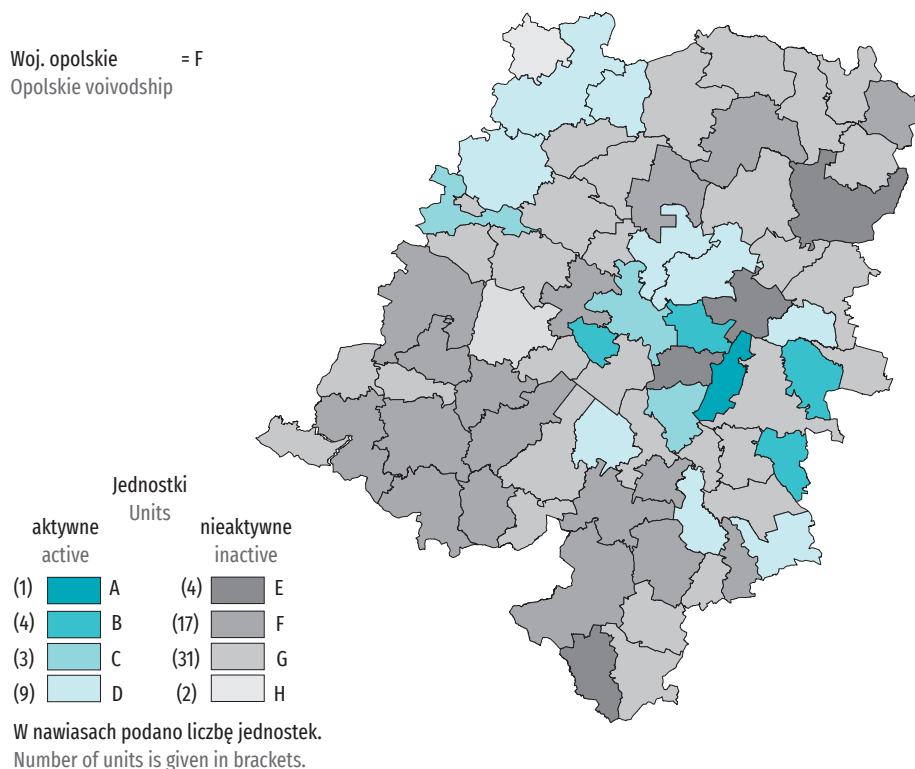
W przeliczeniu na 1000 ludności saldo migracji wewnętrznych i zagranicznych na pobyt stały w województwie wynosiło minus 1,29‰ (wobec minus 1,23‰ w 2017 r. i minus 1,76‰ w 2010 r.), przy czym w miastach wskaźnik ten przyjmował zdecydowanie wyższą wartość bezwzględną niż na wsi (minus 2,01‰ wobec minus 0,47‰).

W kraju omawiany współczynnik w 2018 r. był dodatni i kształtował się na poziomie 0,09‰ (w 2017 r. wynosił 0,04‰, natomiast w 2010 r. – minus 0,05‰). Dodatnią wartość współczynnika w 2018 r. odnotowano w 5 województwach, w tym najwyższą w mazowieckim (3,10‰). W pozostałych województwach saldo migracji wewnętrznych i zagranicznych na pobyt stały w przeliczeniu na 1000 ludności przyjmowało wartości ujemne, w granicach od minus 2,53‰ w lubelskim do minus 0,59‰ w zachodniopomorskim.

W przekroju powiatów województwa opolskiego najniższy omawiany miernik wystąpił w powiecie kędzierzyńsko-kozielskim (minus 3,47‰), a następnie w kluczborskim (minus 3,20‰). Dodatnie ogólne saldo migracji stałych w przeliczeniu na 1000 ludności odnotowano jedynie w 2 powiatach: w m. Opolu (2,09‰) i namysłowskim (1,64‰). W przeliczeniu na 1000 mieszkańców najniższe saldo migracji wystąpiło w gminach: Leśnica (minus 11,03‰) i Byczyna (minus 7,15‰). Dodatnie saldo migracji odnotowano w 20 gminach, w tym najwyższe w gminach: Skarbimierz (12,73‰) i Reńska Wieś (7,52‰).

**Mapa 3. Typy demograficzne według J. W. Webba w 2018 r.**

Map 3. Demographic types by J. W. Webb in 2018



Analiza zjawisk demograficznych w województwie opolskim przy zastosowaniu typologii J. W. Webba wskazuje, że w omawianych latach województwo nadal zaliczało się do typu regresyjnego (nierozwojowego: typy E – H), ponieważ obserwowany był spadek liczby ludności. Ubytek naturalny w 2018 r. oraz w 2017 r. przewyższył (w wartościach bezwzględnych) ujemne saldo migracji (typ F), podczas gdy w 2010 r. ujemne saldo migracji było większe (w wartościach bezwzględnych) od ujemnej wartości przyrostu naturalnego (typ G). We wszystkich rozpatrywanych latach w większości powiatów województwa opolskiego dominował typ regresyjny. W 2018 r., podobnie jak rok wcześniej, największą grupę stanowiły powiaty, które zaklasyfikowano do typu F (6 jednostek), natomiast w 2010 r. przeważał typ G (8 jednostek). W grupie typów rozwojowych (aktywnych: typy A – D), charakteryzujących się przyrostem liczby ludności, w 2018 r. znajdowały się jedynie 2 powiaty: m. Opole (typ C – przyrost naturalny i jeszcze wyższy przyrost migracyjny) oraz powiat namysłowski (typ D – ubytek naturalny kompensowany przez dodatnie saldo migracji). Rok wcześniej do grupy rozwijających się demograficznie zaliczały się powiaty: m. Opole (typ B – przyrost migracyjny i jeszcze wyższy przyrost naturalny) oraz opolski (typ D – przewaga przyrostu migracyjnego nad ubytkiem naturalnym), natomiast w 2010 r. aktywnymi były powiaty: namysłowski (typ A – przewaga przyrostu naturalnego nad ubytkiem migracyjnym) oraz opolski (typ D).

W 2018 r. za aktywne według omawianej typologii uznano 17 spośród 71 gmin województwa opolskiego, w tym najwięcej należało do typu D (9 gmin), do typu B – 4, do typu C – 3, a do typu A zaliczała się 1 gmina.

**Tablica 2. Ważniejsze dane o stanie, ruchu naturalnym i migracjach ludności**  
**Table 2. Major data on the population size, vital statistics and migration**

| Wyszczególnienie  | 2010    | 2015               | 2017   | 2018   | Specification  |
|---|---------|--------------------|--------|--------|--|
| <b>Stan i struktura ludności</b><br>(stan w dniu 31 XII) <sup>a</sup> : |         |                    |        |        | <b>Size and structure of population</b><br>(as of 31 XII) <sup>a</sup> : |
| Ludność ogółem  | 1017241 | 996011             | 990069 | 986506 | Total population   |
| miasta  | 532927  | 517177             | 522594 | 525853 | urban areas  |
| wieś  | 484314  | 478834             | 467475 | 460653 | rural areas  |
| w tym kobiety   | 525440  | 514063             | 511109 | 509387 | of which females   |
| Ludność na 1 km <sup>2</sup>  | 108     | 106                | 105    | 105    | Population per 1 km <sup>2</sup>   |
| Kobiety na 100 mężczyzn   | 107     | 107                | 107    | 107    | Females per 100 males  |
| Ludność według ekonomicznych grup wieku w % ogółu ludności:             |         |                    |        |        | Population by economic age groups in % of total population:              |
| przedprodukcyjny  | 17,1    | 16,0               | 15,9   | 15,9   | pre-working  |
| produkcyjny   | 65,6    | 63,8               | 62,6   | 62,0   | working  |
| poprodukcyjny   | 17,3    | 20,2               | 21,4   | 22,0   | post-working   |
| Ludność w wieku nieprodukcyjnym na 100 osób w wieku produkcyjnym        | 52,5    | 56,7               | 59,7   | 61,2   | Non-working age population per 100 persons of working age                |
| Ludność według biologicznych grup wieku w % ogółu ludności:             |         |                    |        |        | Population by biological age groups in % of total population:            |
| 0–14 lat  | 13,7    | 13,1               | 13,3   | 13,4   | 0–14   |
| 15–64   | 72,2    | 70,4               | 69,1   | 68,4   | 15–64  |
| 65 lat i więcej   | 14,2    | 16,4               | 17,6   | 18,2   | 65 and more  |
| <b>Ruch naturalny ludności<sup>b</sup>:</b>                             |         |                    |        |        | <b>Vital statistics of population<sup>b</sup>:</b>                       |
| Małżeństwa  | 5693    | 4920               | 4760   | 4710   | Marriages  |
| na 1000 ludności  | 5,6     | 4,9                | 4,8    | 4,8    | per 1000 population  |
| Rozwody   | 1516    | 1678               | 1592   | 1510   | Divorces   |
| na 1000 ludności  | 1,5     | 1,7                | 1,6    | 1,5    | per 1000 population  |
| Separacje   | 41      | 28                 | 30     | 24     | Separations  |
| na 100 tys. ludności  | 4,0     | 2,8                | 3,0    | 2,4    | per 100 thous. population  |
| Urodzenia żywe  | 9163    | 8289               | 9083   | 8596   | Live births  |
| na 1000 ludności  | 9,0     | 8,3                | 9,2    | 8,7    | per 1000 population  |
| Zgony   | 9882    | 10468              | 10880  | 10707  | Deaths   |
| na 1000 ludności  | 9,7     | 10,5               | 11,0   | 10,8   | per 1000 population  |
| w tym zgony niemowląt   | 48      | 34                 | 31     | 28     | of which infant deaths   |
| na 1000 urodzeń żywych  | 5,2     | 4,1                | 3,4    | 3,3    | per 1000 live births   |
| Przyrost naturalny  | -719    | -2179              | -1797  | -2111  | Natural increase   |
| na 1000 ludności  | -0,7    | -2,2               | -1,8   | -2,1   | per 1000 population  |
| <b>Migracje ludności na pobyt stały<sup>b</sup>:</b>                    |         |                    |        |        | <b>Migration of population for permanent residence<sup>b</sup>:</b>      |
| Migracje wewnętrzne:  |         |                    |        |        | Internal migration:  |
| napływ <sup>c</sup>   | 10428   | 9298               | 9389   | 10600  | inflow <sup>c</sup>  |
| odpływ <sup>d</sup>   | 11099   | 10108              | 10134  | 11291  | outflow <sup>d</sup>   |
| saldo migracji  | -671    | -810               | -745   | -691   | net migration  |
| Migracje zagraniczne:   |         |                    |        |        | International migration:   |
| imigracja <sup>c</sup>  | 726     | .                  | 401    | 454    | immigration <sup>c</sup>   |
| emigracja <sup>d</sup>  | 1848    | .                  | 880    | 1038   | emigration <sup>d</sup>  |
| saldo migracji  | -1122   | .                  | -479   | -584   | net migration  |
| Ogólne saldo migracji   | -1793   | -2379 <sup>e</sup> | -1224  | -1275  | Total net migration  |
| na 1000 ludności  | -1,76   | -2,38 <sup>e</sup> | -1,23  | -1,29  | per 1000 population  |

a Na podstawie bilansów. b W ciągu roku. c Zameldowania. d Wymeldowania. e W przypadku migracji zagranicznych – dane dotyczą 2014 r.  
a Based on balances. b During a year. c Registrations. d Deregistrations. e In case of international migration – data concern 2014.

**Tablica 3. Województwo opolskie na tle kraju w 2018 r.**  
**Table 3. Opolskie voivodship in comparison with the country in 2018**

| Wyszczególnienie  | Polska<br>Poland | Województwo<br>Voivodship |                          | Specification  |
|---|------------------|---------------------------|--------------------------|--|
|   | ogółem           | total                     | Polska=100<br>Poland=100 |  |
| Ludność <sup>a</sup> w tys.   | 38411,1          | 986,5                     | 2,6                      | Population <sup>a</sup> in thousands                                   |
| miasta  | 23067,2          | 525,9                     | 2,3                      | urban areas  |
| wieś  | 15343,9          | 460,7                     | 3,0                      | rural areas  |
| mężczyźni   | 18581,9          | 477,1                     | 2,6                      | males  |
| kobiety   | 19829,3          | 509,4                     | 2,6                      | females  |
| Ludność <sup>a</sup> na 1 km <sup>2</sup>                                     | 123              | 105                       | x                        | Population <sup>a</sup> per 1 km <sup>2</sup>                          |
| Ludność w miastach w % ogółu ludności <sup>a</sup>                            | 60,1             | 53,3                      | x                        | Urban population in % of total population <sup>a</sup>                 |
| Kobiety na 100 mężczyzn <sup>a</sup>  | 107              | 107                       | x                        | Females per 100 males <sup>a</sup>                                     |
| Ludność <sup>a</sup> w tys. w wieku:  |                  |                           |                          | Population <sup>a</sup> in thousand of age:                            |
| przedprodukcyjnym   | 6935,5           | 157,2                     | 2,3                      | pre-working  |
| produkcyjnym  | 23269,7          | 611,8                     | 2,6                      | working  |
| mobilnym  | 14675,8          | 370,4                     | 2,5                      | mobility   |
| niemobilnym   | 8594,0           | 241,4                     | 2,8                      | non-mobility   |
| poprodukcyjnym  | 8205,9           | 217,5                     | 2,7                      | post-working   |
| Ludność <sup>a</sup> w wieku nieprodukcyjnym na 100 osób w wieku produkcyjnym | 65,1             | 61,2                      | x                        | Non-working age population <sup>a</sup> per 100 persons of working age |
| Urodzenia żywe  | 388178           | 8596                      | 2,2                      | Live births  |
| na 1000 ludności  | 10,1             | 8,7                       | x                        | per 1000 population  |
| Zgony   | 414200           | 10707                     | 2,6                      | Deaths   |
| na 1000 ludności  | 10,8             | 10,8                      | x                        | per 1000 population  |
| Zgony niemowląt   | 1494             | 28                        | 1,9                      | Infant deaths  |
| na 1000 urodzeń żywych  | 3,8              | 3,3                       | x                        | per 1000 live births   |
| Przyrost naturalny  | -26022           | -2111                     | x                        | Natural increase   |
| miasta  | -26566           | -1171                     | x                        | urban areas  |
| wieś  | 544              | -940                      | x                        | rural areas  |
| na 1000 ludności  | -0,7             | -2,1                      | x                        | per 1000 population  |
| Małżeństwa  | 192443           | 4710                      | 2,4                      | Marriages  |
| na 1000 ludności  | 5,0              | 4,8                       | x                        | per 1000 population  |
| Rozwody   | 62843            | 1510                      | 2,4                      | Divorces   |
| na 1000 ludności  | 1,6              | 1,5                       | x                        | per 1000 population  |
| Separacje   | 1254             | 24                        | 1,9                      | Separations  |
| na 100 tys. ludności  | 3,3              | 2,4                       | x                        | per 100 thousand population  |
| Saldo migracji wewnętrznych i zagranicznych na pobyt stały                    | 3612             | -1275                     | x                        | Internal and international net migration for permanent residence       |
| na 1000 ludności  | 0,09             | -1,29                     | x                        | per 1000 population  |

a Stan w dniu 31 XII.

a As of 31 XII.

**Tablica 4. Województwo opolskie na tle innych województw w 2018 r.**  
**Table 4. Opolskie voivodship in comparison with other voivodships in 2018**

| Wyszczególnienie<br>Specification | Ludność <sup>a</sup><br>na 1 km <sup>2</sup><br>Population <sup>a</sup><br>per 1km <sup>2</sup> | Kobiety<br>na 100<br>mężczyzn <sup>a</sup><br>Females per<br>100 males <sup>a</sup> | Małżeństwa<br>Marriages | Rozwody<br>Divorces | Urodzenia<br>żywe<br>Live births | Zgony<br>Deaths | Saldo migra-<br>cji wewnętrz-<br>nych i zagra-<br>nicznych na<br>pobyt stały<br>Internal and<br>international<br>net migration<br>for perman-<br>ent resi-<br>dence |
|-----------------------------------|---|---|-------------------------|---------------------|----------------------------------|-----------------|---|
|                                   |   |   |                         |                     |                                  |                 |   |
| <b>Polska<br/>Poland</b>          | <b>123</b>  | <b>107</b>  | <b>5,0</b>              | <b>1,6</b>          | <b>10,1</b>                      | <b>10,8</b>     | <b>0,09</b>   |
| Dolnośląskie                      | 145   | 108   | 4,9                     | 1,9                 | 9,6                              | 11,4            | 1,28  |
| Kujawsko-pomorskie                | 116   | 106   | 5,0                     | 1,6                 | 9,6                              | 10,9            | -1,18   |
| Lubelskie                         | 84  | 106   | 5,0                     | 1,5                 | 9,5                              | 11,2            | -2,53   |
| Lubuskie                          | 73  | 105   | 4,9                     | 1,6                 | 9,3                              | 10,8            | -0,96   |
| Łódzkie                           | 135   | 110   | 4,7                     | 1,5                 | 9,3                              | 12,8            | -0,75   |
| Małopolskie                       | 224   | 106   | 5,4                     | 1,3                 | 11,2                             | 9,6             | 1,63  |
| Mazowieckie                       | 152   | 109   | 5,0                     | 1,8                 | 11,2                             | 10,9            | 3,10  |
| Opolskie                          | 105   | 107   | 4,8                     | 1,5                 | 8,7                              | 10,8            | -1,29   |
| Podkarpackie                      | 119   | 104   | 5,1                     | 1,2                 | 10,1                             | 9,2             | -1,29   |
| Podlaskie                         | 59  | 105   | 5,0                     | 1,5                 | 10,0                             | 11,0            | -1,70   |
| Pomorskie                         | 127   | 105   | 5,4                     | 1,5                 | 11,4                             | 9,6             | 2,18  |
| Śląskie                           | 368   | 107   | 4,9                     | 1,8                 | 9,4                              | 11,5            | -1,11   |
| Świętokrzyskie                    | 106   | 105   | 4,7                     | 1,4                 | 8,6                              | 11,7            | -1,97   |
| Warmińsko-mazurskie               | 59  | 104   | 4,7                     | 1,7                 | 9,6                              | 10,5            | -2,45   |
| Wielkopolskie                     | 117   | 106   | 5,2                     | 1,7                 | 11,1                             | 10,1            | 0,37  |
| Zachodniopomorskie                | 74  | 106   | 4,8                     | 1,9                 | 9,0                              | 10,9            | -0,59   |

<sup>a</sup> Stan w dniu 31 XII.

<sup>a</sup> As of 31 XII.

**Tablica 5. Powierzchnia i ludność w 2018 r. stan w dniu 31 XII**

**Table 5. Area and population in 2018 as of 31 XII**

| Wyszczególnienie<br>Specification              | Powierzchnia Area                       |                           | Ludność Population      |                           |   |
|--|---|---------------------------|-------------------------|---------------------------|---|
|  | w km <sup>2</sup><br>in km <sup>2</sup> | w odsetkach<br>in percent | w osobach<br>in persons | w odsetkach<br>in percent | na 1 km <sup>2</sup><br>per 1 km <sup>2</sup> |
| <b>WOJEWÓDZTWO<br/>VOIVODSHIP</b>              | <b>9412</b>                             | <b>100,0</b>              | <b>986506</b>           | <b>100,0</b>              | <b>105</b>                                    |
| Miasta<br>Urban areas                          | 849                                     | 9,0                       | 525853                  | 53,3                      | 620   |
| Wieś<br>Rural areas                            | 8563                                    | 91,0                      | 460653                  | 46,7                      | 54  |
| <b>PODREGION NYSKI<br/>SUBREGION NYSKI</b>     | <b>4092</b>                             | <b>43,5</b>               | <b>371316</b>           | <b>37,6</b>               | <b>91</b>                                     |
| <b>Powiat brzeski</b>                          | <b>877</b>                              | <b>9,3</b>                | <b>90275</b>            | <b>9,2</b>                | <b>103</b>                                    |
| Gmina miejska:<br>Urban gmina:                 |   |                           |                         |                           |   |
| Brzeg  | 15                                      | 0,2                       | 35930                   | 3,6                       | 2459  |
| Gminy miejsko-wiejskie:<br>Urban-rural gminas: |   |                           |                         |                           |   |
| Grodków  | 286                                     | 3,0                       | 19242                   | 2,0                       | 67  |
| w tym miasto<br>of which town                  | 10                                      | 0,1                       | 8667                    | 0,9                       | 877   |
| Lewin Brzeski                                  | 160                                     | 1,7                       | 13020                   | 1,3                       | 82  |
| w tym miasto<br>of which town                  | 12                                      | 0,1                       | 5743                    | 0,6                       | 493   |
| Gminy wiejskie:<br>Rural gminas:               |   |                           |                         |                           |   |
| Lubsza   | 213                                     | 2,3                       | 9008                    | 0,9                       | 42  |
| Olszanka                                       | 93                                      | 1,0                       | 4928                    | 0,5                       | 53  |
| Skarbimierz                                    | 110                                     | 1,2                       | 8147                    | 0,8                       | 74  |
| <b>Powiat głubczycki</b>                       | <b>673</b>                              | <b>7,1</b>                | <b>45883</b>            | <b>4,7</b>                | <b>68</b>                                     |
| Gminy miejsko-wiejskie:<br>Urban-rural gminas: |   |                           |                         |                           |   |
| Baborów  | 117                                     | 1,2                       | 6011                    | 0,6                       | 51  |
| w tym miasto<br>of which town                  | 12                                      | 0,1                       | 2920                    | 0,3                       | 246   |
| Głubczyce                                      | 294                                     | 3,1                       | 22395                   | 2,3                       | 76  |
| w tym miasto<br>of which town                  | 13                                      | 0,1                       | 12596                   | 1,3                       | 1004  |
| Kietrz   | 140                                     | 1,5                       | 10953                   | 1,1                       | 78  |
| w tym miasto<br>of which town                  | 19                                      | 0,2                       | 6034                    | 0,6                       | 322   |
| Gmina wiejska:<br>Rural gmina:                 |   |                           |                         |                           |   |
| Branice  | 122                                     | 1,3                       | 6524                    | 0,7                       | 54  |
| <b>Powiat namysłowski</b>                      | <b>748</b>                              | <b>7,9</b>                | <b>42688</b>            | <b>4,3</b>                | <b>57</b>                                     |
| Gmina miejsko-wiejska:<br>Urban-rural gmina:   |   |                           |                         |                           |   |
| Namysłów                                       | 290                                     | 3,1                       | 26071                   | 2,6                       | 90  |
| w tym miasto<br>of which town                  | 23                                      | 0,2                       | 16490                   | 1,7                       | 729   |

**Tablica 5. Powierzchnia i ludność w 2018 r. (cd.)  
stan w dniu 31 XII**

**Table 5. Area and population in 2018 (cont.)  
as of 31 XII**

| Wyszczególnienie<br>Specification                        | Powierzchnia Area                       |                           | Ludność Population      |                           |   |
|--|---|---------------------------|-------------------------|---------------------------|---|
|  | w km <sup>2</sup><br>in km <sup>2</sup> | w odsetkach<br>in percent | w osobach<br>in persons | w odsetkach<br>in percent | na 1 km <sup>2</sup><br>per 1 km <sup>2</sup> |
| <b>PODREGION NYSKI (cd.)<br/>SUBREGION NYSKI (cont.)</b> |   |                           |                         |                           |   |
| <b>Powiat namysłowski (dok.) (cont.)</b>                 |   |                           |                         |                           |   |
| Gminy wiejskie:<br>Rural gminas:                         |   |                           |                         |                           |   |
| Domaszowice  | 114                                     | 1,2                       | 3609                    | 0,4                       | 32  |
| Pokój  | 133                                     | 1,4                       | 5233                    | 0,5                       | 39  |
| Świerczów  | 110                                     | 1,2                       | 3351                    | 0,3                       | 30  |
| Wilków   | 101                                     | 1,1                       | 4424                    | 0,4                       | 44  |
| <b>Powiat nyski</b>                                      | <b>1224</b>                             | <b>13,0</b>               | <b>136946</b>           | <b>13,9</b>               | <b>112</b>                                    |
| Gminy miejsko-wiejskie:<br>Urban-rural gminas:           |   |                           |                         |                           |   |
| Głuchołazy   | 168                                     | 1,8                       | 23774                   | 2,4                       | 141   |
| w tym miasto<br>of which town                            | 6                                       | 0,1                       | 13585                   | 1,4                       | 1989  |
| Korfantów  | 180                                     | 1,9                       | 8870                    | 0,9                       | 49  |
| w tym miasto<br>of which town                            | 10                                      | 0,1                       | 1817                    | 0,2                       | 178   |
| Nysa   | 218                                     | 2,3                       | 57272                   | 5,8                       | 263   |
| w tym miasto<br>of which town                            | 28                                      | 0,3                       | 44044                   | 4,5                       | 1601  |
| Otmuchów   | 187                                     | 2,0                       | 13620                   | 1,4                       | 73  |
| w tym miasto<br>of which town                            | 50                                      | 0,5                       | 6615                    | 0,7                       | 134   |
| Paczków  | 80                                      | 0,8                       | 12649                   | 1,3                       | 158   |
| w tym miasto<br>of which town                            | 7                                       | 0,1                       | 7530                    | 0,8                       | 1141  |
| Gminy wiejskie:<br>Rural gminas:                         |   |                           |                         |                           |   |
| Kamiennik  | 89                                      | 0,9                       | 3486                    | 0,4                       | 39  |
| Łambinowice  | 124                                     | 1,3                       | 7529                    | 0,8                       | 61  |
| Pakostawice  | 74                                      | 0,8                       | 3512                    | 0,4                       | 47  |
| Skoroszyce   | 104                                     | 1,1                       | 6234                    | 0,6                       | 60  |
| <b>Powiat prudnicki</b>                                  | <b>572</b>                              | <b>6,1</b>                | <b>55524</b>            | <b>5,6</b>                | <b>97</b>                                     |
| Gminy miejsko-wiejskie:<br>Urban-rural gminas:           |   |                           |                         |                           |   |
| Biała  | 196                                     | 2,1                       | 10624                   | 1,1                       | 54  |
| w tym miasto<br>of which town                            | 15                                      | 0,2                       | 2443                    | 0,2                       | 166   |
| Głogówek   | 170                                     | 1,8                       | 13293                   | 1,3                       | 78  |
| w tym miasto<br>of which town                            | 22                                      | 0,2                       | 5604                    | 0,6                       | 254   |
| Prudnik  | 122                                     | 1,3                       | 27269                   | 2,8                       | 223   |
| w tym miasto<br>of which town                            | 20                                      | 0,2                       | 21138                   | 2,1                       | 1031  |
| Gmina wiejska:<br>Rural gmina:                           |   |                           |                         |                           |   |
| Lubrza   | 84                                      | 0,9                       | 4338                    | 0,4                       | 52  |



**Tablica 5. Powierzchnia i ludność w 2018 r. (cd.)  
stan w dniu 31 XII**

**Table 5. Area and population in 2018 (cont.)  
as of 31 XII**

| Wyszczególnienie<br>Specification              | Powierzchnia Area                       |                           | Ludność Population      |                           |   |
|--|---|---------------------------|-------------------------|---------------------------|---|
|  | w km <sup>2</sup><br>in km <sup>2</sup> | w odsetkach<br>in percent | w osobach<br>in persons | w odsetkach<br>in percent | na 1 km <sup>2</sup><br>per 1 km <sup>2</sup> |
| <b>PODREGION OPOLSKI<br/>SUBREGION OPOLSKI</b> | <b>5320</b>                             | <b>56,5</b>               | <b>615190</b>           | <b>62,4</b>               | <b>116</b>                                    |
| <b>Powiat kędzierzyńsko-kozielski</b>          | <b>626</b>                              | <b>6,6</b>                | <b>94487</b>            | <b>9,6</b>                | <b>151</b>                                    |
| Gmina miejska:<br>Urban gmina:                 |   |                           |                         |                           |   |
| Kędzierzyn-Koźle                               | 124                                     | 1,3                       | 61062                   | 6,2                       | 494   |
| Gminy wiejskie:<br>Rural gminas:               |   |                           |                         |                           |   |
| Bierawa  | 119                                     | 1,3                       | 7944                    | 0,8                       | 67  |
| Cisek  | 71                                      | 0,8                       | 5627                    | 0,6                       | 79  |
| Pawłowiczki                                    | 154                                     | 1,6                       | 7547                    | 0,8                       | 49  |
| Polska Cerekiew                                | 60                                      | 0,6                       | 4051                    | 0,4                       | 67  |
| Reńska Wieś                                    | 98                                      | 1,0                       | 8256                    | 0,8                       | 84  |
| <b>Powiat kluczborski</b>                      | <b>852</b>                              | <b>9,1</b>                | <b>65837</b>            | <b>6,7</b>                | <b>77</b>                                     |
| Gminy miejsko-wiejskie:<br>Urban-rural gminas: |   |                           |                         |                           |   |
| Byczyna  | 183                                     | 1,9                       | 9352                    | 0,9                       | 51  |
| w tym miasto<br>of which town                  | 6                                       | 0,1                       | 3609                    | 0,4                       | 623   |
| Kluczbork                                      | 217                                     | 2,3                       | 35980                   | 3,6                       | 166   |
| w tym miasto<br>of which town                  | 12                                      | 0,1                       | 23661                   | 2,4                       | 1916  |
| Wotczyn  | 241                                     | 2,6                       | 13643                   | 1,4                       | 57  |
| w tym miasto<br>of which town                  | 7                                       | 0,1                       | 5921                    | 0,6                       | 793   |
| Gmina wiejska:<br>Rural gmina:                 |   |                           |                         |                           |   |
| Lasowice Wielkie                               | 211                                     | 2,2                       | 6862                    | 0,7                       | 33  |
| <b>Powiat krapkowicki</b>                      | <b>442</b>                              | <b>4,7</b>                | <b>63942</b>            | <b>6,5</b>                | <b>145</b>                                    |
| Gminy miejsko-wiejskie:<br>Urban-rural gminas: |   |                           |                         |                           |   |
| Gogolin  | 101                                     | 1,1                       | 12609                   | 1,3                       | 125   |
| w tym miasto<br>of which town                  | 21                                      | 0,2                       | 6661                    | 0,7                       | 327   |
| Krapkowice                                     | 97                                      | 1,0                       | 22728                   | 2,3                       | 234   |
| w tym miasto<br>of which town                  | 21                                      | 0,2                       | 16381                   | 1,7                       | 780   |
| Zdzieszowice                                   | 57                                      | 0,6                       | 15752                   | 1,6                       | 274   |
| w tym miasto<br>of which town                  | 12                                      | 0,1                       | 11471                   | 1,2                       | 929   |
| Gminy wiejskie:<br>Rural gminas:               |   |                           |                         |                           |   |
| Strzeleczki                                    | 118                                     | 1,2                       | 7413                    | 0,8                       | 63  |
| Walce  | 69                                      | 0,7                       | 5440                    | 0,6                       | 79  |

**Tablica 5. Powierzchnia i ludność w 2018 r. (cd.)  
stan w dniu 31 XII**

**Table 5. Area and population in 2018 (cont.)  
as of 31 XII**

| Wyszczególnienie<br>Specification                            | Powierzchnia Area                       |                           | Ludność Population      |                           |   |
|--|---|---------------------------|-------------------------|---------------------------|---|
|  | w km <sup>2</sup><br>in km <sup>2</sup> | w odsetkach<br>in percent | w osobach<br>in persons | w odsetkach<br>in percent | na 1 km <sup>2</sup><br>per 1 km <sup>2</sup> |
| <b>PODREGION OPOLSKI (cd.)<br/>SUBREGION OPOLSKI (cont.)</b> |   |                           |                         |                           |   |
| <b>Powiat oleski</b>   | <b>973</b>                              | <b>10,3</b>               | <b>64602</b>            | <b>6,5</b>                | <b>66</b>                                     |
| Gminy miejsko-wiejskie:<br>Urban-rural gminas:               |   |                           |                         |                           |   |
| Dobrodzień   | 163                                     | 1,7                       | 9912                    | 1,0                       | 61  |
| w tym miasto<br>of which town                                | 19                                      | 0,2                       | 3722                    | 0,4                       | 191   |
| Gorzów Śląski  | 154                                     | 1,6                       | 7147                    | 0,7                       | 46  |
| w tym miasto<br>of which town                                | 19                                      | 0,2                       | 2452                    | 0,2                       | 132   |
| Gminy miejsko-wiejskie:<br>Urban-rural gminas:               |   |                           |                         |                           |   |
| Olesno   | 241                                     | 2,6                       | 17754                   | 1,8                       | 74  |
| w tym miasto<br>of which town                                | 15                                      | 0,2                       | 9406                    | 1,0                       | 624   |
| Praszka  | 103                                     | 1,1                       | 13575                   | 1,4                       | 132   |
| w tym miasto<br>of which town                                | 9                                       | 0,1                       | 7704                    | 0,8                       | 824   |
| Gminy wiejskie:<br>Rural gminas:                             |   |                           |                         |                           |   |
| Radłów   | 116                                     | 1,2                       | 4337                    | 0,4                       | 37  |
| Rudniki  | 100                                     | 1,1                       | 8201                    | 0,8                       | 82  |
| Zębowice   | 96                                      | 1,0                       | 3676                    | 0,4                       | 38  |
| <b>Powiat opolski</b>  | <b>1534</b>                             | <b>16,3</b>               | <b>123520</b>           | <b>12,5</b>               | <b>81</b>                                     |
| Gminy miejsko-wiejskie:<br>Urban-rural gminas:               |   |                           |                         |                           |   |
| Niemodlin  | 183                                     | 1,9                       | 13276                   | 1,3                       | 72  |
| w tym miasto<br>of which town                                | 13                                      | 0,1                       | 6359                    | 0,6                       | 485   |
| Ozimek   | 126                                     | 1,3                       | 19610                   | 2,0                       | 156   |
| w tym miasto<br>of which town                                | 3                                       | 0,0                       | 8725                    | 0,9                       | 2685  |
| Prószków   | 118                                     | 1,3                       | 9063                    | 0,9                       | 77  |
| w tym miasto<br>of which town                                | 16                                      | 0,2                       | 2591                    | 0,3                       | 160   |
| Tułowice   | 81                                      | 0,9                       | 5171                    | 0,5                       | 64  |
| w tym miasto<br>of which town                                | 9                                       | 0,1                       | 3998                    | 0,4                       | 433   |

**Tablica 5. Powierzchnia i ludność w 2018 r. (dok.)  
stan w dniu 31 XII**

**Table 5. Area and population in 2018 (cont.)  
as of 31 XII**

| Wyszczególnienie<br>Specification  | Powierzchnia Area                       |                           | Ludność Population      |                           |   |
|--|---|---------------------------|-------------------------|---------------------------|---|
|  | w km <sup>2</sup><br>in km <sup>2</sup> | w odsetkach<br>in percent | w osobach<br>in persons | w odsetkach<br>in percent | na 1 km <sup>2</sup><br>per 1 km <sup>2</sup> |
| <b>PODREGION OPOLSKI (dok.)<br/>SUBREGION OPOLSKI (cont.)</b>                |   |                           |                         |                           |   |
| <b>Powiat opolski (dok.) (cont.)</b>   |   |                           |                         |                           |   |
| Gminy wiejskie:<br>Rural gminas:   |   |                           |                         |                           |   |
| Chrzastowice   | 82                                      | 0,9                       | 6947                    | 0,7                       | 84  |
| Dąbrowa  | 114                                     | 1,2                       | 8227                    | 0,8                       | 72  |
| Dobrzeń Wielki   | 63                                      | 0,7                       | 9412                    | 1,0                       | 148   |
| Komprachcice   | 50                                      | 0,5                       | 9076                    | 0,9                       | 179   |
| Łubniany   | 126                                     | 1,3                       | 9781                    | 1,0                       | 78  |
| Murów  | 160                                     | 1,7                       | 5347                    | 0,5                       | 33  |
| Popielów   | 176                                     | 1,9                       | 8062                    | 0,8                       | 46  |
| Tarnów Opolski   | 82                                      | 0,9                       | 9577                    | 1,0                       | 117   |
| Turawa   | 171                                     | 1,8                       | 9971                    | 1,0                       | 58  |
| <b>Powiat strzelecki</b>   | <b>744</b>                              | <b>7,9</b>                | <b>74665</b>            | <b>7,6</b>                | <b>100</b>                                    |
| Gminy miejsko-wiejskie:<br>Urban-rural gminas:                               |   |                           |                         |                           |   |
| Kolonowskie  | 84                                      | 0,9                       | 5919                    | 0,6                       | 71  |
| w tym miasto<br>of which town  | 56                                      | 0,6                       | 3328                    | 0,3                       | 60  |
| Leśnica  | 95                                      | 1,0                       | 7623                    | 0,8                       | 80  |
| w tym miasto<br>of which town  | 15                                      | 0,2                       | 2585                    | 0,3                       | 178   |
| Strzelce Opolskie  | 203                                     | 2,2                       | 30688                   | 3,1                       | 152   |
| w tym miasto<br>of which town  | 30                                      | 0,3                       | 17982                   | 1,8                       | 600   |
| Ujazd  | 83                                      | 0,9                       | 6416                    | 0,7                       | 77  |
| w tym miasto<br>of which town  | 15                                      | 0,2                       | 1774                    | 0,2                       | 120   |
| Zawadzkie  | 82                                      | 0,9                       | 11379                   | 1,2                       | 139   |
| w tym miasto<br>of which town  | 16                                      | 0,2                       | 7168                    | 0,7                       | 435   |
| Gminy wiejskie:<br>Rural gminas:   |   |                           |                         |                           |   |
| Izbicko  | 85                                      | 0,9                       | 5424                    | 0,5                       | 64  |
| Jemielnica   | 112                                     | 1,2                       | 7216                    | 0,7                       | 64  |
| <b>Miasto na prawach powiatu – Opole<br/>City with powiat status – Opole</b> | <b>149</b>                              | <b>1,6</b>                | <b>128137</b>           | <b>13,0</b>               | <b>861</b>                                    |

**Tablica 6. Ludność według płci**  
**Table 6. Population by sex**

| Wyszczególnienie<br>Specification              |             | Ogółem<br>Grand total | Mężczyźni<br>Males | Kobiety<br>Females | Ogółem<br>Grand total | Mężczyźni<br>Males | Kobiety<br>Females               |  |
|--|-------------|-----------------------|--------------------|--------------------|-----------------------|--------------------|----------------------------------|--|
|  |             |                       |                    |                    |                       |                    | razem<br>total                   | na 100<br>mężczyzn<br>per 100<br>males |
|  |             |                       |                    |                    |                       |                    | stan w dniu 30 VI<br>as of 30 VI |  |
| <b>WOJEWÓDZTWO<br/>VOIVODSHIP</b>              | <b>2017</b> | <b>991161</b>         | <b>479507</b>      | <b>511654</b>      | <b>990069</b>         | <b>478960</b>      | <b>511109</b>                    | <b>107</b>                             |
|  | <b>2018</b> | <b>988014</b>         | <b>477985</b>      | <b>510029</b>      | <b>986506</b>         | <b>477119</b>      | <b>509387</b>                    | <b>107</b>                             |
| Miasta<br>Urban areas                          | 2017        | 523391                | 249578             | 273813             | 522594                | 249156             | 273438                           | 110                                    |
|  | 2018        | 527054                | 251300             | 275754             | 525853                | 250549             | 275304                           | 110                                    |
| Wieś<br>Rural areas                            | 2017        | 467770                | 229929             | 237841             | 467475                | 229804             | 237671                           | 103                                    |
|  | 2018        | 460960                | 226685             | 234275             | 460653                | 226570             | 234083                           | 103                                    |
| <b>PODREGION NYSKI<br/>SUBREGION NYSKI</b>     | <b>2017</b> | <b>373171</b>         | <b>181458</b>      | <b>191713</b>      | <b>372946</b>         | <b>181323</b>      | <b>191623</b>                    | <b>106</b>                             |
|  | <b>2018</b> | <b>371994</b>         | <b>180899</b>      | <b>191095</b>      | <b>371316</b>         | <b>180477</b>      | <b>190839</b>                    | <b>106</b>                             |
| <b>Powiat brzeski</b>                          | <b>2017</b> | <b>90564</b>          | <b>44130</b>       | <b>46434</b>       | <b>90493</b>          | <b>44104</b>       | <b>46389</b>                     | <b>105</b>                             |
|  | <b>2018</b> | <b>90375</b>          | <b>44052</b>       | <b>46323</b>       | <b>90275</b>          | <b>43980</b>       | <b>46295</b>                     | <b>105</b>                             |
| miasta<br>urban areas                          | 2017        | 50677                 | 24103              | 26574              | 50584                 | 24040              | 26544                            | 110                                    |
|  | 2018        | 50444                 | 23978              | 26466              | 50340                 | 23893              | 26447                            | 111                                    |
| wieś<br>rural areas                            | 2017        | 39887                 | 20027              | 19860              | 39909                 | 20064              | 19845                            | 99                                     |
|  | 2018        | 39931                 | 20074              | 19857              | 39935                 | 20087              | 19848                            | 99                                     |
| Gmina miejska:<br>Urban gmina:                 |             |                       |                    |                    |                       |                    |                                  |  |
| Brzeg  | 2017        | 36208                 | 17217              | 18991              | 36110                 | 17163              | 18947                            | 110                                    |
|  | 2018        | 35995                 | 17103              | 18892              | 35930                 | 17061              | 18869                            | 111                                    |
| Gminy miejsko-wiejskie:<br>Urban-rural gminas: |             |                       |                    |                    |                       |                    |                                  |  |
| Grodków  | 2017        | 19358                 | 9518               | 9840               | 19376                 | 9527               | 9849                             | 103                                    |
|  | 2018        | 19337                 | 9511               | 9826               | 19242                 | 9456               | 9786                             | 103                                    |
| w tym miasto<br>of which town                  | 2017        | 8682                  | 4119               | 4563               | 8700                  | 4109               | 4591                             | 112                                    |
|  | 2018        | 8679                  | 4099               | 4580               | 8667                  | 4078               | 4589                             | 113                                    |
| Lewin Brzeski                                  | 2017        | 13100                 | 6393               | 6707               | 13064                 | 6401               | 6663                             | 104                                    |
|  | 2018        | 13056                 | 6409               | 6647               | 13020                 | 6382               | 6638                             | 104                                    |
| w tym miasto<br>of which town                  | 2017        | 5787                  | 2767               | 3020               | 5774                  | 2768               | 3006                             | 109                                    |
|  | 2018        | 5770                  | 2776               | 2994               | 5743                  | 2754               | 2989                             | 109                                    |
| Gminy wiejskie:<br>Rural gminas:               |             |                       |                    |                    |                       |                    |                                  |  |
| Lubsza   | 2017        | 8984                  | 4508               | 4476               | 8944                  | 4479               | 4465                             | 100                                    |
|  | 2018        | 8955                  | 4481               | 4474               | 9008                  | 4516               | 4492                             | 99                                     |
| Olszanka                                       | 2017        | 4929                  | 2491               | 2438               | 4942                  | 2510               | 2432                             | 97                                     |
|  | 2018        | 4938                  | 2502               | 2436               | 4928                  | 2495               | 2433                             | 98                                     |
| Skarbimierz                                    | 2017        | 7985                  | 4003               | 3982               | 8057                  | 4024               | 4033                             | 100                                    |
|  | 2018        | 8094                  | 4046               | 4048               | 8147                  | 4070               | 4077                             | 100                                    |
| <b>Powiat głubczycki</b>                       | <b>2017</b> | <b>46205</b>          | <b>22530</b>       | <b>23675</b>       | <b>46209</b>          | <b>22556</b>       | <b>23653</b>                     | <b>105</b>                             |
|  | <b>2018</b> | <b>45988</b>          | <b>22486</b>       | <b>23502</b>       | <b>45883</b>          | <b>22406</b>       | <b>23477</b>                     | <b>105</b>                             |
| miasta<br>urban areas                          | 2017        | 21649                 | 10307              | 11342              | 21618                 | 10314              | 11304                            | 110                                    |
|  | 2018        | 21552                 | 10296              | 11256              | 21550                 | 10283              | 11267                            | 110                                    |
| wieś<br>rural areas                            | 2017        | 24556                 | 12223              | 12333              | 24591                 | 12242              | 12349                            | 101                                    |
|  | 2018        | 24436                 | 12190              | 12246              | 24333                 | 12123              | 12210                            | 101                                    |

**Tablica 6. Ludność według płci (cd.)**  
**Table 6. Population by sex (cont.)**

| Wyszczególnienie<br>Specification              |             | Ogółem<br>Grand total | Mężczyźni<br>Males | Kobiety<br>Females | Ogółem<br>Grand total | Mężczyźni<br>Males | Kobiety<br>Females               |  |
|--|-------------|-----------------------|--------------------|--------------------|-----------------------|--------------------|----------------------------------|--|
|  |             |                       |                    |                    |                       |                    | razem<br>total                   | na 100<br>mężczyzn<br>per 100<br>males |
|  |             |                       |                    |                    |                       |                    | stan w dniu 30 VI<br>as of 30 VI |  |
| <b>PODREGION NYSKI (cd.)</b>                   |             |                       |                    |                    |                       |                    |                                  |  |
| <b>SUBREGION NYSKI (cont.)</b>                 |             |                       |                    |                    |                       |                    |                                  |  |
| <b>Powiat głubczycki (dok.)</b>                |             |                       |                    |                    |                       |                    |                                  |  |
| <b>(cont.)</b>                                 |             |                       |                    |                    |                       |                    |                                  |  |
| Gminy miejsko-wiejskie:<br>Urban-rural gminas: |             |                       |                    |                    |                       |                    |                                  |  |
| Baborów  | 2017        | 6058                  | 2990               | 3068               | 6038                  | 2976               | 3062                             | 103                                    |
|  | 2018        | 6014                  | 2968               | 3046               | 6011                  | 2966               | 3045                             | 103                                    |
| w tym miasto<br>of which town                  | 2017        | 2943                  | 1425               | 1518               | 2933                  | 1421               | 1512                             | 106                                    |
|  | 2018        | 2928                  | 1419               | 1509               | 2920                  | 1412               | 1508                             | 107                                    |
| Głubczyce                                      | 2017        | 22545                 | 10925              | 11620              | 22527                 | 10952              | 11575                            | 106                                    |
|  | 2018        | 22442                 | 10925              | 11517              | 22395                 | 10881              | 11514                            | 106                                    |
| w tym miasto<br>of which town                  | 2017        | 12671                 | 5985               | 6686               | 12624                 | 5990               | 6634                             | 111                                    |
|  | 2018        | 12571                 | 5969               | 6602               | 12596                 | 5967               | 6629                             | 111                                    |
| Kietrz   | 2017        | 11076                 | 5402               | 5674               | 11043                 | 5383               | 5660                             | 105                                    |
|  | 2018        | 10998                 | 5370               | 5628               | 10953                 | 5348               | 5605                             | 105                                    |
| w tym miasto<br>of which town                  | 2017        | 6035                  | 2897               | 3138               | 6061                  | 2903               | 3158                             | 109                                    |
|  | 2018        | 6053                  | 2908               | 3145               | 6034                  | 2904               | 3130                             | 108                                    |
| Gmina wiejska:<br>Rural gmina:                 |             |                       |                    |                    |                       |                    |                                  |  |
| Branice  | 2017        | 6526                  | 3213               | 3313               | 6601                  | 3245               | 3356                             | 103                                    |
|  | 2018        | 6534                  | 3223               | 3311               | 6524                  | 3211               | 3313                             | 103                                    |
| <b>Powiat namysłowski</b>                      | <b>2017</b> | <b>42669</b>          | <b>20892</b>       | <b>21777</b>       | <b>42677</b>          | <b>20862</b>       | <b>21815</b>                     | <b>105</b>                             |
|  | <b>2018</b> | <b>42652</b>          | <b>20831</b>       | <b>21821</b>       | <b>42688</b>          | <b>20835</b>       | <b>21853</b>                     | <b>105</b>                             |
| miasta<br>urban areas                          | 2017        | 16288                 | 7712               | 8576               | 16360                 | 7724               | 8636                             | 112                                    |
|  | 2018        | 16407                 | 7743               | 8664               | 16490                 | 7786               | 8704                             | 112                                    |
| wieś<br>rural areas                            | 2017        | 26381                 | 13180              | 13201              | 26317                 | 13138              | 13179                            | 100                                    |
|  | 2018        | 26245                 | 13088              | 13157              | 26198                 | 13049              | 13149                            | 101                                    |
| Gmina miejsko-wiejska:<br>Urban-rural gmina:   |             |                       |                    |                    |                       |                    |                                  |  |
| Namysłów                                       | 2017        | 25910                 | 12558              | 13352              | 25936                 | 12542              | 13394                            | 107                                    |
|  | 2018        | 25950                 | 12543              | 13407              | 26071                 | 12585              | 13486                            | 107                                    |
| w tym miasto<br>of which town                  | 2017        | 16288                 | 7712               | 8576               | 16360                 | 7724               | 8636                             | 112                                    |
|  | 2018        | 16407                 | 7743               | 8664               | 16490                 | 7786               | 8704                             | 112                                    |
| Gminy wiejskie:<br>Rural gminas:               |             |                       |                    |                    |                       |                    |                                  |  |
| Domaszowice                                    | 2017        | 3638                  | 1777               | 1861               | 3635                  | 1771               | 1864                             | 105                                    |
|  | 2018        | 3644                  | 1771               | 1873               | 3609                  | 1754               | 1855                             | 106                                    |
| Pokój  | 2017        | 5288                  | 2578               | 2710               | 5272                  | 2575               | 2697                             | 105                                    |
|  | 2018        | 5262                  | 2565               | 2697               | 5233                  | 2555               | 2678                             | 105                                    |
| Świerczów                                      | 2017        | 3397                  | 1717               | 1680               | 3378                  | 1700               | 1678                             | 99                                     |
|  | 2018        | 3364                  | 1694               | 1670               | 3351                  | 1694               | 1657                             | 98                                     |
| Wilków   | 2017        | 4436                  | 2262               | 2174               | 4456                  | 2274               | 2182                             | 96                                     |
|  | 2018        | 4432                  | 2258               | 2174               | 4424                  | 2247               | 2177                             | 97                                     |

**Tablica 6. Ludność według płci (cd.)**  
**Table 6. Population by sex (cont.)**

| Wyszczególnienie<br>Specification              |             | Ogółem<br>Grand total | Mężczyźni<br>Males | Kobiety<br>Females | Ogółem<br>Grand total | Mężczyźni<br>Males | Kobiety<br>Females               |  |
|--|-------------|-----------------------|--------------------|--------------------|-----------------------|--------------------|----------------------------------|--|
|  |             |                       |                    |                    |                       |                    | razem<br>total                   | na 100<br>mężczyzn<br>per 100<br>males |
|  |             |                       |                    |                    |                       |                    | stan w dniu 30 VI<br>as of 30 VI |  |
| <b>PODREGION NYSKI (cd.)</b>                   |             |                       |                    |                    |                       |                    |                                  |  |
| <b>SUBREGION NYSKI (cont.)</b>                 |             |                       |                    |                    |                       |                    |                                  |  |
| <b>Powiat nyski</b>                            | <b>2017</b> | <b>137930</b>         | <b>67060</b>       | <b>70870</b>       | <b>137819</b>         | <b>67007</b>       | <b>70812</b>                     | <b>106</b>                             |
|  | <b>2018</b> | <b>137352</b>         | <b>66784</b>       | <b>70568</b>       | <b>136946</b>         | <b>66553</b>       | <b>70393</b>                     | <b>106</b>                             |
| miasta<br>urban areas                          | 2017        | 72442                 | 34470              | 37972              | 72520                 | 34497              | 38023                            | 110                                    |
|  | 2018        | 73928                 | 35159              | 38769              | 73591                 | 34918              | 38673                            | 111                                    |
| wieś<br>rural areas                            | 2017        | 65488                 | 32590              | 32898              | 65299                 | 32510              | 32789                            | 101                                    |
|  | 2018        | 63424                 | 31625              | 31799              | 63355                 | 31635              | 31720                            | 100                                    |
| Gminy miejsko-wiejskie:<br>Urban-rural gminas: |             |                       |                    |                    |                       |                    |                                  |  |
| Głuchocząy                                     | 2017        | 23965                 | 11629              | 12336              | 23962                 | 11610              | 12352                            | 106                                    |
|  | 2018        | 23884                 | 11576              | 12308              | 23774                 | 11528              | 12246                            | 106                                    |
| w tym miasto<br>of which town                  | 2017        | 13719                 | 6483               | 7236               | 13735                 | 6454               | 7281                             | 113                                    |
|  | 2018        | 13676                 | 6425               | 7251               | 13585                 | 6366               | 7219                             | 113                                    |
| Korfantów                                      | 2017        | 9016                  | 4450               | 4566               | 8978                  | 4436               | 4542                             | 102                                    |
|  | 2018        | 8952                  | 4423               | 4529               | 8870                  | 4387               | 4483                             | 102                                    |
| w tym miasto<br>of which town                  | 2017        | 1825                  | 865                | 960                | 1842                  | 881                | 961                              | 109                                    |
|  | 2018        | 1833                  | 877                | 956                | 1817                  | 862                | 955                              | 111                                    |
| Nysa   | 2017        | 57504                 | 27659              | 29845              | 57579                 | 27685              | 29894                            | 108                                    |
|  | 2018        | 57443                 | 27607              | 29836              | 57272                 | 27461              | 29811                            | 109                                    |
| w tym miasto<br>of which town                  | 2017        | 44345                 | 21109              | 23236              | 44397                 | 21131              | 23266                            | 110                                    |
|  | 2018        | 44243                 | 21041              | 23202              | 44044                 | 20885              | 23159                            | 111                                    |
| Otmuchów                                       | 2017        | 13691                 | 6634               | 7057               | 13634                 | 6632               | 7002                             | 106                                    |
|  | 2018        | 13593                 | 6628               | 6965               | 13620                 | 6654               | 6966                             | 105                                    |
| w tym miasto<br>of which town                  | 2017        | 4962                  | 2353               | 2609               | 4946                  | 2349               | 2597                             | 111                                    |
|  | 2018        | 6622                  | 3157               | 3465               | 6615                  | 3158               | 3457                             | 109                                    |
| Paczków  | 2017        | 12781                 | 6294               | 6487               | 12770                 | 6304               | 6466                             | 103                                    |
|  | 2018        | 12698                 | 6275               | 6423               | 12649                 | 6244               | 6405                             | 103                                    |
| w tym miasto<br>of which town                  | 2017        | 7591                  | 3660               | 3931               | 7600                  | 3682               | 3918                             | 106                                    |
|  | 2018        | 7554                  | 3659               | 3895               | 7530                  | 3647               | 3883                             | 106                                    |
| Gminy wiejskie:<br>Rural gminas:               |             |                       |                    |                    |                       |                    |                                  |  |
| Kamiennik                                      | 2017        | 3549                  | 1776               | 1773               | 3523                  | 1752               | 1771                             | 101                                    |
|  | 2018        | 3496                  | 1730               | 1766               | 3486                  | 1726               | 1760                             | 102                                    |
| Łambinowice                                    | 2017        | 7624                  | 3706               | 3918               | 7602                  | 3695               | 3907                             | 106                                    |
|  | 2018        | 7545                  | 3660               | 3885               | 7529                  | 3656               | 3873                             | 106                                    |
| Pakostawice                                    | 2017        | 3553                  | 1778               | 1775               | 3542                  | 1773               | 1769                             | 100                                    |
|  | 2018        | 3519                  | 1772               | 1747               | 3512                  | 1774               | 1738                             | 98                                     |
| Skoroszyce                                     | 2017        | 6247                  | 3134               | 3113               | 6229                  | 3120               | 3109                             | 100                                    |
|  | 2018        | 6222                  | 3113               | 3109               | 6234                  | 3123               | 3111                             | 100                                    |

**Tablica 6. Ludność według płci (cd.)**  
**Table 6. Population by sex (cont.)**

| Wyszczególnienie<br>Specification                               |             | Ogółem<br>Grand total | Mężczyźni<br>Males | Kobiety<br>Females | Ogółem<br>Grand total | Mężczyźni<br>Males | Kobiety<br>Females               |  |            |
|---|-------------|-----------------------|--------------------|--------------------|-----------------------|--------------------|----------------------------------|--|------------|
|   |             |                       |                    |                    |                       |                    | razem<br>total                   | na 100<br>mężczyzn<br>per 100<br>males |            |
|   |             |                       |                    |                    |                       |                    | stan w dniu 30 VI<br>as of 30 VI |  |            |
| <b>PODREGION NYSKI (dok.)</b><br><b>SUBREGION NYSKI (cont.)</b> |             |                       |                    |                    |                       |                    |                                  |  |            |
| <b>Powiat prudnicki</b>   | <b>2017</b> | <b>55803</b>          | <b>26846</b>       | <b>28957</b>       | <b>55748</b>          | <b>26794</b>       | <b>28954</b>                     | <b>108</b>                             |            |
|   | <b>2018</b> | <b>55627</b>          | <b>26746</b>       | <b>28881</b>       | <b>55524</b>          | <b>26703</b>       | <b>28821</b>                     | <b>108</b>                             |            |
| miasta<br>urban areas   | 2017        | 29331                 | 13842              | 15489              | 29298                 | 13811              | 15487                            | 112                                    |            |
|   | 2018        | 29226                 | 13794              | 15432              | 29185                 | 13787              | 15398                            | 112                                    |            |
| wieś<br>rural areas   | 2017        | 26472                 | 13004              | 13468              | 26450                 | 12983              | 13467                            | 104                                    |            |
|   | 2018        | 26401                 | 12952              | 13449              | 26339                 | 12916              | 13423                            | 104                                    |            |
| Gminy miejsko-wiejskie:<br>Urban-rural gminas:                  |             |                       |                    |                    |                       |                    |                                  |  |            |
| Biała   | 2017        | 10685                 | 5100               | 5585               | 10647                 | 5081               | 5566                             | 110                                    |            |
|   | 2018        | 10623                 | 5062               | 5561               | 10624                 | 5066               | 5558                             | 110                                    |            |
| w tym miasto<br>of which town                                   | 2017        | 2465                  | 1170               | 1295               | 2454                  | 1162               | 1292                             | 111                                    |            |
|   | 2018        | 2442                  | 1156               | 1286               | 2443                  | 1162               | 1281                             | 110                                    |            |
| Głogówek  | 2017        | 13323                 | 6576               | 6747               | 13351                 | 6575               | 6776                             | 103                                    |            |
|   | 2018        | 13330                 | 6571               | 6759               | 13293                 | 6546               | 6747                             | 103                                    |            |
| w tym miasto<br>of which town                                   | 2017        | 5579                  | 2686               | 2893               | 5607                  | 2698               | 2909                             | 108                                    |            |
|   | 2018        | 5614                  | 2709               | 2905               | 5604                  | 2707               | 2897                             | 107                                    |            |
| Prudnik   | 2017        | 27432                 | 13061              | 14371              | 27374                 | 13015              | 14359                            | 110                                    |            |
|   | 2018        | 27310                 | 12989              | 14321              | 27269                 | 12979              | 14290                            | 110                                    |            |
| w tym miasto<br>of which town                                   | 2017        | 21287                 | 9986               | 11301              | 21237                 | 9951               | 11286                            | 113                                    |            |
|   | 2018        | 21170                 | 9929               | 11241              | 21138                 | 9918               | 11220                            | 113                                    |            |
| Gmina wiejska:<br>Rural gmina:                                  |             |                       |                    |                    |                       |                    |                                  |  |            |
| Lubrza  | 2017        | 4363                  | 2109               | 2254               | 4376                  | 2123               | 2253                             | 106                                    |            |
|   | 2018        | 4364                  | 2124               | 2240               | 4338                  | 2112               | 2226                             | 105                                    |            |
| <b>PODREGION OPOLSKI</b><br><b>SUBREGION OPOLSKI</b>            |             | <b>2017</b>           | <b>617990</b>      | <b>298049</b>      | <b>319941</b>         | <b>617123</b>      | <b>297637</b>                    | <b>319486</b>                          | <b>107</b> |
|   | <b>2018</b> | <b>616020</b>         | <b>297086</b>      | <b>318934</b>      | <b>615190</b>         | <b>296642</b>      | <b>318548</b>                    | <b>107</b>                             |            |
| <b>Powiat kędzierzyńsko-kozielski</b>                           | <b>2017</b> | <b>95589</b>          | <b>46169</b>       | <b>49420</b>       | <b>95236</b>          | <b>45977</b>       | <b>49259</b>                     | <b>107</b>                             |            |
|   | <b>2018</b> | <b>94840</b>          | <b>45758</b>       | <b>49082</b>       | <b>94487</b>          | <b>45594</b>       | <b>48893</b>                     | <b>107</b>                             |            |
| miasta<br>urban areas   | 2017        | 61949                 | 29878              | 32071              | 61661                 | 29726              | 31935                            | 107                                    |            |
|   | 2018        | 61357                 | 29554              | 31803              | 61062                 | 29396              | 31666                            | 108                                    |            |
| wieś<br>rural areas   | 2017        | 33640                 | 16291              | 17349              | 33575                 | 16251              | 17324                            | 107                                    |            |
|   | 2018        | 33483                 | 16204              | 17279              | 33425                 | 16198              | 17227                            | 106                                    |            |
| Gmina miejska:<br>Urban gmina:                                  |             |                       |                    |                    |                       |                    |                                  |  |            |
| Kędzierzyn-koźle  | 2017        | 61949                 | 29878              | 32071              | 61661                 | 29726              | 31935                            | 107                                    |            |
|   | 2018        | 61357                 | 29554              | 31803              | 61062                 | 29396              | 31666                            | 108                                    |            |

**Tablica 6. Ludność według płci (cd.)**  
**Table 6. Population by sex (cont.)**

| Wyszczególnienie<br>Specification              |             | Ogółem<br>Grand total | Mężczyźni<br>Males | Kobiety<br>Females | Ogółem<br>Grand total | Mężczyźni<br>Males | Kobiety<br>Females               |  |
|--|-------------|-----------------------|--------------------|--------------------|-----------------------|--------------------|----------------------------------|--|
|  |             |                       |                    |                    |                       |                    | razem<br>total                   | na 100<br>mężczyzn<br>per 100<br>males |
|  |             |                       |                    |                    |                       |                    | stan w dniu 30 VI<br>as of 30 VI |  |
| <b>PODREGION OPOLSKI (cd.)</b>                 |             |                       |                    |                    |                       |                    |                                  |  |
| <b>SUBREGION OPOLSKI (cont.)</b>               |             |                       |                    |                    |                       |                    |                                  |  |
| <b>Powiat kędzierzyński-kozielski (dok.)</b>   |             |                       |                    |                    |                       |                    |                                  |  |
| <b>(cont.)</b>                                 |             |                       |                    |                    |                       |                    |                                  |  |
| Gminy wiejskie:<br>Rural gminas:               |             |                       |                    |                    |                       |                    |                                  |  |
| Bierawa  | 2017        | 7942                  | 3827               | 4115               | 7929                  | 3809               | 4120                             | 108                                    |
|  | 2018        | 7922                  | 3800               | 4122               | 7944                  | 3833               | 4111                             | 107                                    |
| Cisek  | 2017        | 5699                  | 2735               | 2964               | 5679                  | 2738               | 2941                             | 107                                    |
|  | 2018        | 5648                  | 2723               | 2925               | 5627                  | 2706               | 2921                             | 108                                    |
| Pawłowiczki                                    | 2017        | 7661                  | 3783               | 3878               | 7609                  | 3747               | 3862                             | 103                                    |
|  | 2018        | 7554                  | 3721               | 3833               | 7547                  | 3710               | 3837                             | 103                                    |
| Polska Cerekiew                                | 2017        | 4108                  | 1979               | 2129               | 4129                  | 1979               | 2150                             | 109                                    |
|  | 2018        | 4109                  | 1976               | 2133               | 4051                  | 1954               | 2097                             | 107                                    |
| Reńska Wieś                                    | 2017        | 8230                  | 3967               | 4263               | 8229                  | 3978               | 4251                             | 107                                    |
|  | 2018        | 8250                  | 3984               | 4266               | 8256                  | 3995               | 4261                             | 107                                    |
| <b>Powiat kluczborski</b>                      | <b>2017</b> | <b>66309</b>          | <b>32347</b>       | <b>33962</b>       | <b>66189</b>          | <b>32295</b>       | <b>33894</b>                     | <b>105</b>                             |
|  | <b>2018</b> | <b>65927</b>          | <b>32175</b>       | <b>33752</b>       | <b>65837</b>          | <b>32112</b>       | <b>33725</b>                     | <b>105</b>                             |
| miasta<br>urban areas                          | 2017        | 33531                 | 16082              | 17449              | 33406                 | 16024              | 17382                            | 108                                    |
|  | 2018        | 33223                 | 15939              | 17284              | 33191                 | 15938              | 17253                            | 108                                    |
| wieś<br>rural areas                            | 2017        | 32778                 | 16265              | 16513              | 32783                 | 16271              | 16512                            | 101                                    |
|  | 2018        | 32704                 | 16236              | 16468              | 32646                 | 16174              | 16472                            | 102                                    |
| Gminy miejsko-wiejskie:<br>Urban-rural gminas: |             |                       |                    |                    |                       |                    |                                  |  |
| Byczyna  | 2017        | 9419                  | 4659               | 4760               | 9424                  | 4652               | 4772                             | 103                                    |
|  | 2018        | 9371                  | 4627               | 4744               | 9352                  | 4622               | 4730                             | 102                                    |
| w tym miasto<br>of which town                  | 2017        | 3631                  | 1756               | 1875               | 3651                  | 1764               | 1887                             | 107                                    |
|  | 2018        | 3624                  | 1752               | 1872               | 3609                  | 1754               | 1855                             | 106                                    |
| Kluczbork                                      | 2017        | 36177                 | 17471              | 18706              | 36116                 | 17434              | 18682                            | 107                                    |
|  | 2018        | 36021                 | 17409              | 18612              | 35980                 | 17361              | 18619                            | 107                                    |
| w tym miasto<br>of which town                  | 2017        | 23920                 | 11452              | 12468              | 23797                 | 11385              | 12412                            | 109                                    |
|  | 2018        | 23684                 | 11331              | 12353              | 23661                 | 11311              | 12350                            | 109                                    |
| Wołczyn  | 2017        | 13801                 | 6864               | 6937               | 13748                 | 6866               | 6882                             | 100                                    |
|  | 2018        | 13663                 | 6814               | 6849               | 13643                 | 6808               | 6835                             | 100                                    |
| w tym miasto<br>of which town                  | 2017        | 5980                  | 2874               | 3106               | 5958                  | 2875               | 3083                             | 107                                    |
|  | 2018        | 5915                  | 2856               | 3059               | 5921                  | 2873               | 3048                             | 106                                    |
| Gmina wiejska:<br>Rural gmina:                 |             |                       |                    |                    |                       |                    |                                  |  |
| Lasowice Wielkie                               | 2017        | 6912                  | 3353               | 3559               | 6901                  | 3343               | 3558                             | 106                                    |
|  | 2018        | 6872                  | 3325               | 3547               | 6862                  | 3321               | 3541                             | 107                                    |



**Tablica 6. Ludność według płci (cd.)**  
**Table 6. Population by sex (cont.)**

| Wyszczególnienie<br>Specification              |             | Ogółem<br>Grand total | Mężczyźni<br>Males | Kobiety<br>Females | Ogółem<br>Grand total | Mężczyźni<br>Males | Kobiety<br>Females               |  |
|--|-------------|-----------------------|--------------------|--------------------|-----------------------|--------------------|----------------------------------|--|
|  |             |                       |                    |                    |                       |                    | razem<br>total                   | na 100<br>mężczyzn<br>per 100<br>males |
|  |             |                       |                    |                    |                       |                    | stan w dniu 30 VI<br>as of 30 VI |  |
| <b>PODREGION OPOLSKI (cd.)</b>                 |             |                       |                    |                    |                       |                    |                                  |  |
| <b>SUBREGION OPOLSKI (cont.)</b>               |             |                       |                    |                    |                       |                    |                                  |  |
| <b>Powiat krapkowicki</b>                      | <b>2017</b> | <b>64289</b>          | <b>31077</b>       | <b>33212</b>       | <b>64227</b>          | <b>31054</b>       | <b>33173</b>                     | <b>107</b>                             |
|  | <b>2018</b> | <b>64105</b>          | <b>30992</b>       | <b>33113</b>       | <b>63942</b>          | <b>30911</b>       | <b>33031</b>                     | <b>107</b>                             |
| miasta<br>urban areas                          | 2017        | 34864                 | 16863              | 18001              | 34773                 | 16829              | 17944                            | 107                                    |
|  | 2018        | 34666                 | 16778              | 17888              | 34513                 | 16683              | 17830                            | 107                                    |
| wieś<br>rural areas                            | 2017        | 29425                 | 14214              | 15211              | 29454                 | 14225              | 15229                            | 107                                    |
|  | 2018        | 29439                 | 14214              | 15225              | 29429                 | 14228              | 15201                            | 107                                    |
| Gminy miejsko-wiejskie:<br>Urban-rural gminas: |             |                       |                    |                    |                       |                    |                                  |  |
| Gogolin  | 2017        | 12539                 | 6032               | 6507               | 12544                 | 6021               | 6523                             | 108                                    |
|  | 2018        | 12547                 | 6011               | 6536               | 12609                 | 6051               | 6558                             | 108                                    |
| w tym miasto<br>of which town                  | 2017        | 6638                  | 3197               | 3441               | 6640                  | 3185               | 3455                             | 108                                    |
|  | 2018        | 6644                  | 3183               | 3461               | 6661                  | 3189               | 3472                             | 109                                    |
| Krapkowice                                     | 2017        | 22927                 | 11045              | 11882              | 22866                 | 11026              | 11840                            | 107                                    |
|  | 2018        | 22812                 | 11006              | 11806              | 22728                 | 10950              | 11778                            | 108                                    |
| w tym miasto<br>of which town                  | 2017        | 16576                 | 7969               | 8607               | 16500                 | 7945               | 8555                             | 108                                    |
|  | 2018        | 16455                 | 7925               | 8530               | 16381                 | 7871               | 8510                             | 108                                    |
| Zdzieszowice                                   | 2017        | 15879                 | 7803               | 8076               | 15889                 | 7818               | 8071                             | 103                                    |
|  | 2018        | 15838                 | 7797               | 8041               | 15752                 | 7753               | 7999                             | 103                                    |
| w tym miasto<br>of which town                  | 2017        | 11650                 | 5697               | 5953               | 11633                 | 5699               | 5934                             | 104                                    |
|  | 2018        | 11567                 | 5670               | 5897               | 11471                 | 5623               | 5848                             | 104                                    |
| Gminy wiejskie:<br>Rural gminas:               |             |                       |                    |                    |                       |                    |                                  |  |
| Strzelczki                                     | 2017        | 7425                  | 3566               | 3859               | 7434                  | 3576               | 3858                             | 108                                    |
|  | 2018        | 7427                  | 3576               | 3851               | 7413                  | 3566               | 3847                             | 108                                    |
| Walce  | 2017        | 5519                  | 2631               | 2888               | 5494                  | 2613               | 2881                             | 110                                    |
|  | 2018        | 5481                  | 2602               | 2879               | 5440                  | 2591               | 2849                             | 110                                    |
| <b>Powiat oleski</b>                           | <b>2017</b> | <b>64906</b>          | <b>31645</b>       | <b>33261</b>       | <b>64848</b>          | <b>31623</b>       | <b>33225</b>                     | <b>105</b>                             |
|  | <b>2018</b> | <b>64777</b>          | <b>31585</b>       | <b>33192</b>       | <b>64602</b>          | <b>31527</b>       | <b>33075</b>                     | <b>105</b>                             |
| miasta<br>urban areas                          | 2017        | 23352                 | 11191              | 12161              | 23324                 | 11164              | 12160                            | 109                                    |
|  | 2018        | 23301                 | 11143              | 12158              | 23284                 | 11150              | 12134                            | 109                                    |
| wieś<br>rural areas                            | 2017        | 41554                 | 20454              | 21100              | 41524                 | 20459              | 21065                            | 103                                    |
|  | 2018        | 41476                 | 20442              | 21034              | 41318                 | 20377              | 20941                            | 103                                    |
| Gminy miejsko-wiejskie:<br>Urban-rural gminas: |             |                       |                    |                    |                       |                    |                                  |  |
| Dobrodzień                                     | 2017        | 10002                 | 4843               | 5159               | 9983                  | 4827               | 5156                             | 107                                    |
|  | 2018        | 9973                  | 4824               | 5149               | 9912                  | 4785               | 5127                             | 107                                    |
| w tym miasto<br>of which town                  | 2017        | 3737                  | 1777               | 1960               | 3749                  | 1780               | 1969                             | 111                                    |
|  | 2018        | 3747                  | 1785               | 1962               | 3722                  | 1770               | 1952                             | 110                                    |

**Tablica 6. Ludność według płci (cd.)**  
**Table 6. Population by sex (cont.)**

| Wyszczególnienie<br>Specification |             | Ogółem<br>Grand total | Mężczyźni<br>Males | Kobiety<br>Females | Ogółem<br>Grand total | Mężczyźni<br>Males | Kobiety<br>Females               |  |
|-----------------------------------|-------------|-----------------------|--------------------|--------------------|-----------------------|--------------------|----------------------------------|--|
|                                   |             |                       |                    |                    |                       |                    | razem<br>total                   | na 100<br>mężczyzn<br>per 100<br>males |
|                                   |             |                       |                    |                    |                       |                    | stan w dniu 30 VI<br>as of 30 VI |  |
| <b>PODREGION OPOLSKI (cd.)</b>    |             |                       |                    |                    |                       |                    |                                  |  |
| <b>SUBREGION OPOLSKI (cont.)</b>  |             |                       |                    |                    |                       |                    |                                  |  |
| <b>Powiat oleski (dok.)</b>       |             |                       |                    |                    |                       |                    |                                  |  |
| <b>(cont.)</b>                    |             |                       |                    |                    |                       |                    |                                  |  |
| Gminy miejsko-wiejskie: (dok.)    |             |                       |                    |                    |                       |                    |                                  |  |
| Urban-rural gminas: (cont.)       |             |                       |                    |                    |                       |                    |                                  |  |
| Gorzów Śląski                     | 2017        | 7176                  | 3526               | 3650               | 7162                  | 3526               | 3636                             | 103                                    |
|                                   | 2018        | 7162                  | 3527               | 3635               | 7147                  | 3520               | 3627                             | 103                                    |
| w tym miasto                      | 2017        | 2451                  | 1165               | 1286               | 2451                  | 1163               | 1288                             | 111                                    |
| of which town                     | 2018        | 2454                  | 1166               | 1288               | 2452                  | 1169               | 1283                             | 110                                    |
| Olesno                            | 2017        | 17816                 | 8549               | 9267               | 17778                 | 8523               | 9255                             | 109                                    |
|                                   | 2018        | 17761                 | 8513               | 9248               | 17754                 | 8539               | 9215                             | 108                                    |
| w tym miasto                      | 2017        | 9435                  | 4493               | 4942               | 9400                  | 4464               | 4936                             | 111                                    |
| of which town                     | 2018        | 9401                  | 4457               | 4944               | 9406                  | 4466               | 4940                             | 111                                    |
| Praszka                           | 2017        | 13622                 | 6691               | 6931               | 13630                 | 6704               | 6926                             | 103                                    |
|                                   | 2018        | 13596                 | 6676               | 6920               | 13575                 | 6675               | 6900                             | 103                                    |
| w tym miasto                      | 2017        | 7729                  | 3756               | 3973               | 7724                  | 3757               | 3967                             | 106                                    |
| of which town                     | 2018        | 7699                  | 3735               | 3964               | 7704                  | 3745               | 3959                             | 106                                    |
| Gminy wiejskie:                   |             |                       |                    |                    |                       |                    |                                  |  |
| Rural gminas:                     |             |                       |                    |                    |                       |                    |                                  |  |
| Radłów                            | 2017        | 4361                  | 2127               | 2234               | 4360                  | 2126               | 2234                             | 105                                    |
|                                   | 2018        | 4359                  | 2126               | 2233               | 4337                  | 2107               | 2230                             | 106                                    |
| Rudniki                           | 2017        | 8252                  | 4058               | 4194               | 8242                  | 4060               | 4182                             | 103                                    |
|                                   | 2018        | 8236                  | 4054               | 4182               | 8201                  | 4036               | 4165                             | 103                                    |
| Zębowice                          | 2017        | 3677                  | 1851               | 1826               | 3693                  | 1857               | 1836                             | 99                                     |
|                                   | 2018        | 3690                  | 1865               | 1825               | 3676                  | 1865               | 1811                             | 97                                     |
| <b>Powiat opolski</b>             | <b>2017</b> | <b>123740</b>         | <b>59859</b>       | <b>63881</b>       | <b>123612</b>         | <b>59755</b>       | <b>63857</b>                     | <b>107</b>                             |
|                                   | <b>2018</b> | <b>123397</b>         | <b>59683</b>       | <b>63714</b>       | <b>123520</b>         | <b>59743</b>       | <b>63777</b>                     | <b>107</b>                             |
| miasta                            | 2017        | 17956                 | 8640               | 9316               | 17841                 | 8563               | 9278                             | 108                                    |
| urban areas                       | 2018        | 21751                 | 10471              | 11280              | 21673                 | 10409              | 11264                            | 108                                    |
| wieś                              | 2017        | 105784                | 51219              | 54565              | 105771                | 51192              | 54579                            | 107                                    |
| rural areas                       | 2018        | 101646                | 49212              | 52434              | 101847                | 49334              | 52513                            | 106                                    |
| Gminy miejsko-wiejskie:           |             |                       |                    |                    |                       |                    |                                  |  |
| Urban-rural gminas:               |             |                       |                    |                    |                       |                    |                                  |  |
| Niemodlin                         | 2017        | 13337                 | 6593               | 6744               | 13305                 | 6568               | 6737                             | 103                                    |
|                                   | 2018        | 13263                 | 6556               | 6707               | 13276                 | 6583               | 6693                             | 102                                    |
| w tym miasto                      | 2017        | 6451                  | 3134               | 3317               | 6431                  | 3110               | 3321                             | 107                                    |
| of which town                     | 2018        | 6389                  | 3087               | 3302               | 6359                  | 3082               | 3277                             | 106                                    |

**Tablica 6. Ludność według płci (cd.)**  
**Table 6. Population by sex (cont.)**

| Wyszczególnienie<br>Specification                                  |              | Ogółem<br>Grand total | Mężczyźni<br>Males | Kobiety<br>Females | Ogółem<br>Grand total | Mężczyźni<br>Males | Kobiety<br>Females               |  |
|--|--------------|-----------------------|--------------------|--------------------|-----------------------|--------------------|----------------------------------|--|
|  |              |                       |                    |                    |                       |                    | razem<br>total                   | na 100<br>mężczyzn<br>per 100<br>males |
|  |              |                       |                    |                    |                       |                    | stan w dniu 30 VI<br>as of 30 VI |  |
| <b>PODREGION OPOLSKI (cd.)</b><br><b>SUBREGION OPOLSKI (cont.)</b> |              |                       |                    |                    |                       |                    |                                  |  |
| <b>Powiat opolski (dok.)</b><br><b>(cont.)</b>                     |              |                       |                    |                    |                       |                    |                                  |  |
| Gminy miejsko-wiejskie: (dok.)<br>Urban-rural gminas: (cont.)      |              |                       |                    |                    |                       |                    |                                  |  |
| Ozimek   | 2017<br>2018 | 19663<br>19591        | 9522<br>9515       | 10141<br>10076     | 19629<br>19610        | 9518<br>9510       | 10111<br>10100                   | 106<br>106                             |
| w tym miasto<br>of which town                                      | 2017<br>2018 | 8856<br>8768          | 4244<br>4213       | 4612<br>4555       | 8807<br>8725          | 4224<br>4174       | 4583<br>4551                     | 108<br>109                             |
| Prószków   | 2017<br>2018 | 9128<br>9038          | 4369<br>4310       | 4759<br>4728       | 9066<br>9063          | 4324<br>4309       | 4742<br>4754                     | 110<br>110                             |
| w tym miasto<br>of which town                                      | 2017<br>2018 | 2649<br>2594          | 1262<br>1228       | 1387<br>1366       | 2603<br>2591          | 1229<br>1211       | 1374<br>1380                     | 112<br>114                             |
| Tułowice   | 2017<br>2018 | 5227<br>5191          | 2542<br>2514       | 2685<br>2677       | 5206<br>5171          | 2520<br>2496       | 2686<br>2675                     | 107<br>107                             |
| w tym miasto<br>of which town                                      | 2017<br>2018 | x<br>4000             | x<br>1943          | x<br>2057          | x<br>3998             | x<br>1942          | x<br>2056                        | x<br>106                               |
| Gminy wiejskie:<br>Rural gminas:                                   |              |                       |                    |                    |                       |                    |                                  |  |
| Chrzastowice   | 2017<br>2018 | 6913<br>6937          | 3377<br>3381       | 3536<br>3556       | 6917<br>6947          | 3372<br>3391       | 3545<br>3556                     | 105<br>105                             |
| Dąbrowa  | 2017<br>2018 | 8206<br>8195          | 4038<br>4032       | 4168<br>4163       | 8213<br>8227          | 4035<br>4045       | 4178<br>4182                     | 104<br>103                             |
| Dobrzeń Wielki   | 2017<br>2018 | 9503<br>9390          | 4573<br>4535       | 4930<br>4855       | 9410<br>9412          | 4542<br>4539       | 4868<br>4873                     | 107<br>107                             |
| Komprachcice   | 2017<br>2018 | 9115<br>9064          | 4196<br>4164       | 4919<br>4900       | 9064<br>9076          | 4165<br>4179       | 4899<br>4897                     | 118<br>117                             |
| Łubniany   | 2017<br>2018 | 9725<br>9733          | 4727<br>4726       | 4998<br>5007       | 9769<br>9781          | 4747<br>4767       | 5022<br>5014                     | 106<br>105                             |
| Murów  | 2017<br>2018 | 5433<br>5382          | 2648<br>2620       | 2785<br>2762       | 5397<br>5347          | 2629<br>2608       | 2768<br>2739                     | 105<br>105                             |
| Popielów   | 2017<br>2018 | 8098<br>8081          | 3903<br>3879       | 4195<br>4202       | 8119<br>8062          | 3904<br>3868       | 4215<br>4194                     | 108<br>108                             |
| Tarnów Opolski   | 2017<br>2018 | 9570<br>9605          | 4607<br>4630       | 4963<br>4975       | 9612<br>9577          | 4626<br>4618       | 4986<br>4959                     | 108<br>107                             |
| Turawa   | 2017<br>2018 | 9822<br>9927          | 4764<br>4821       | 5058<br>5106       | 9905<br>9971          | 4805<br>4830       | 5100<br>5141                     | 106<br>106                             |

**Tablica 6. Ludność według płci (dok.)**  
**Table 6. Population by sex (cont.)**

| Wyszczególnienie<br>Specification                                   |             | Ogółem<br>Grand total | Mężczyźni<br>Males | Kobiety<br>Females | Ogółem<br>Grand total | Mężczyźni<br>Males | Kobiety<br>Females               |  |
|---|-------------|-----------------------|--------------------|--------------------|-----------------------|--------------------|----------------------------------|--|
|   |             |                       |                    |                    |                       |                    | razem<br>total                   | na 100<br>mężczyzn<br>per 100<br>males |
|   |             |                       |                    |                    |                       |                    | stan w dniu 30 VI<br>as of 30 VI |  |
| <b>PODREGION OPOLSKI (dok.)</b><br><b>SUBREGION OPOLSKI (cont.)</b> |             |                       |                    |                    |                       |                    |                                  |  |
| <b>Powiat strzelecki</b>  | <b>2017</b> | <b>75015</b>          | <b>36565</b>       | <b>38450</b>       | <b>74871</b>          | <b>36508</b>       | <b>38363</b>                     | <b>105</b>                             |
|   | <b>2018</b> | <b>74750</b>          | <b>36414</b>       | <b>38336</b>       | <b>74665</b>          | <b>36342</b>       | <b>38323</b>                     | <b>105</b>                             |
| miasta<br>urban areas   | 2017        | 33210                 | 16103              | 17107              | 33069                 | 16039              | 17030                            | 106                                    |
|   | 2018        | 32975                 | 15966              | 17009              | 32837                 | 15893              | 16944                            | 107                                    |
| wieś<br>rural areas   | 2017        | 41805                 | 20462              | 21343              | 41802                 | 20469              | 21333                            | 104                                    |
|   | 2018        | 41775                 | 20448              | 21327              | 41828                 | 20449              | 21379                            | 105                                    |
| Gminy miejsko-wiejskie:<br>Urban-rural gminas:                      |             |                       |                    |                    |                       |                    |                                  |  |
| Kolonowskie   | 2017        | 5914                  | 2868               | 3046               | 5898                  | 2854               | 3044                             | 107                                    |
|   | 2018        | 5897                  | 2860               | 3037               | 5919                  | 2871               | 3048                             | 106                                    |
| w tym miasto<br>of which town                                       | 2017        | 3339                  | 1650               | 1689               | 3324                  | 1640               | 1684                             | 103                                    |
|   | 2018        | 3322                  | 1641               | 1681               | 3328                  | 1642               | 1686                             | 103                                    |
| Leśnica   | 2017        | 7786                  | 3747               | 4039               | 7751                  | 3743               | 4008                             | 107                                    |
|   | 2018        | 7707                  | 3724               | 3983               | 7623                  | 3684               | 3939                             | 107                                    |
| w tym miasto<br>of which town                                       | 2017        | 2683                  | 1255               | 1428               | 2668                  | 1247               | 1421                             | 114                                    |
|   | 2018        | 2654                  | 1242               | 1412               | 2585                  | 1206               | 1379                             | 114                                    |
| Strzelce Opolskie   | 2017        | 30852                 | 15064              | 15788              | 30764                 | 15028              | 15736                            | 105                                    |
|   | 2018        | 30692                 | 14951              | 15741              | 30688                 | 14923              | 15765                            | 106                                    |
| w tym miasto<br>of which town                                       | 2017        | 18135                 | 8734               | 9401               | 18057                 | 8705               | 9352                             | 107                                    |
|   | 2018        | 18009                 | 8651               | 9358               | 17982                 | 8639               | 9343                             | 108                                    |
| Ujazd   | 2017        | 6369                  | 3133               | 3236               | 6400                  | 3144               | 3256                             | 104                                    |
|   | 2018        | 6420                  | 3156               | 3264               | 6416                  | 3150               | 3266                             | 104                                    |
| w tym miasto<br>of which town                                       | 2017        | 1777                  | 888                | 889                | 1770                  | 873                | 897                              | 103                                    |
|   | 2018        | 1770                  | 868                | 902                | 1774                  | 870                | 904                              | 104                                    |
| Zawadzkie   | 2017        | 11482                 | 5601               | 5881               | 11464                 | 5602               | 5862                             | 105                                    |
|   | 2018        | 11426                 | 5582               | 5844               | 11379                 | 5561               | 5818                             | 105                                    |
| w tym miasto<br>of which town                                       | 2017        | 7276                  | 3576               | 3700               | 7250                  | 3574               | 3676                             | 103                                    |
|   | 2018        | 7220                  | 3564               | 3656               | 7168                  | 3536               | 3632                             | 103                                    |
| Gminy wiejskie:<br>Rural gminas:                                    |             |                       |                    |                    |                       |                    |                                  |  |
| Izbicko   | 2017        | 5410                  | 2588               | 2822               | 5418                  | 2592               | 2826                             | 109                                    |
|   | 2018        | 5428                  | 2598               | 2830               | 5424                  | 2599               | 2825                             | 109                                    |
| Jemielnica  | 2017        | 7202                  | 3564               | 3638               | 7176                  | 3545               | 3631                             | 102                                    |
|   | 2018        | 7180                  | 3543               | 3637               | 7216                  | 3554               | 3662                             | 103                                    |
| <b>Miasto na prawach powiatu –<br/>– Opole</b>                      | <b>2017</b> | <b>128142</b>         | <b>60387</b>       | <b>67755</b>       | <b>128140</b>         | <b>60425</b>       | <b>67715</b>                     | <b>112</b>                             |
| City with powiat status – Opole                                     | <b>2018</b> | <b>128224</b>         | <b>60479</b>       | <b>67745</b>       | <b>128137</b>         | <b>60413</b>       | <b>67724</b>                     | <b>112</b>                             |

**Tablica 7. Ludność według płci i wieku w 2018 r.  
stan w dniu 31 XII**

**Table 7. Population by sex and age in 2018  
as of 31 XII**

| Wiek<br>Age             | Ogółem<br>Grand total |                    |                    | Miasta<br>Urban areas |                    |                    | Wieś<br>Rural areas |                    |                    |
|-------------------------|-----------------------|--------------------|--------------------|-----------------------|--------------------|--------------------|---------------------|--------------------|--------------------|
|                         | ogółem<br>grand total | mężczyźni<br>males | kobiety<br>females | razem<br>total        | mężczyźni<br>males | kobiety<br>females | razem<br>total      | mężczyźni<br>males | kobiety<br>females |
| <b>Ogółem<br/>Total</b> | <b>986506</b>         | <b>477119</b>      | <b>509387</b>      | <b>525853</b>         | <b>250549</b>      | <b>275304</b>      | <b>460653</b>       | <b>226570</b>      | <b>234083</b>      |
| 0–4 lata                | 43112                 | 22191              | 20921              | 22868                 | 11798              | 11070              | 20244               | 10393              | 9851               |
| 0                       | 8381                  | 4299               | 4082               | 4424                  | 2274               | 2150               | 3957                | 2025               | 1932               |
| 1                       | 9081                  | 4635               | 4446               | 4864                  | 2518               | 2346               | 4217                | 2117               | 2100               |
| 2                       | 8648                  | 4411               | 4237               | 4563                  | 2329               | 2234               | 4085                | 2082               | 2003               |
| 3                       | 8436                  | 4447               | 3989               | 4554                  | 2408               | 2146               | 3882                | 2039               | 1843               |
| 4                       | 8566                  | 4399               | 4167               | 4463                  | 2269               | 2194               | 4103                | 2130               | 1973               |
| 5–9                     | 44739                 | 22976              | 21763              | 23296                 | 12035              | 11261              | 21443               | 10941              | 10502              |
| 5                       | 8229                  | 4268               | 3961               | 4240                  | 2203               | 2037               | 3989                | 2065               | 1924               |
| 6                       | 8869                  | 4576               | 4293               | 4620                  | 2387               | 2233               | 4249                | 2189               | 2060               |
| 7                       | 8792                  | 4459               | 4333               | 4594                  | 2356               | 2238               | 4198                | 2103               | 2095               |
| 8                       | 9147                  | 4677               | 4470               | 4748                  | 2457               | 2291               | 4399                | 2220               | 2179               |
| 9                       | 9702                  | 4996               | 4706               | 5094                  | 2632               | 2462               | 4608                | 2364               | 2244               |
| 10–14                   | 44000                 | 22633              | 21367              | 22814                 | 11739              | 11075              | 21186               | 10894              | 10292              |
| 10                      | 9619                  | 4880               | 4739               | 5035                  | 2526               | 2509               | 4584                | 2354               | 2230               |
| 11                      | 8932                  | 4631               | 4301               | 4629                  | 2382               | 2247               | 4303                | 2249               | 2054               |
| 12                      | 8701                  | 4510               | 4191               | 4520                  | 2348               | 2172               | 4181                | 2162               | 2019               |
| 13                      | 8567                  | 4355               | 4212               | 4438                  | 2262               | 2176               | 4129                | 2093               | 2036               |
| 14                      | 8181                  | 4257               | 3924               | 4192                  | 2221               | 1971               | 3989                | 2036               | 1953               |
| 15–19                   | 43881                 | 22532              | 21349              | 21984                 | 11245              | 10739              | 21897               | 11287              | 10610              |
| 15                      | 8091                  | 4142               | 3949               | 4135                  | 2084               | 2051               | 3956                | 2058               | 1898               |
| 16                      | 8446                  | 4286               | 4160               | 4293                  | 2175               | 2118               | 4153                | 2111               | 2042               |
| 17                      | 8806                  | 4577               | 4229               | 4454                  | 2325               | 2129               | 4352                | 2252               | 2100               |
| 18                      | 9205                  | 4713               | 4492               | 4535                  | 2305               | 2230               | 4670                | 2408               | 2262               |
| 19                      | 9333                  | 4814               | 4519               | 4567                  | 2356               | 2211               | 4766                | 2458               | 2308               |
| 20–24                   | 52911                 | 26783              | 26128              | 25790                 | 13104              | 12686              | 27121               | 13679              | 13442              |
| 20                      | 9714                  | 4944               | 4770               | 4677                  | 2363               | 2314               | 5037                | 2581               | 2456               |
| 21                      | 10171                 | 5091               | 5080               | 4929                  | 2454               | 2475               | 5242                | 2637               | 2605               |
| 22                      | 10578                 | 5426               | 5152               | 5196                  | 2673               | 2523               | 5382                | 2753               | 2629               |
| 23                      | 10841                 | 5493               | 5348               | 5254                  | 2696               | 2558               | 5587                | 2797               | 2790               |
| 24                      | 11607                 | 5829               | 5778               | 5734                  | 2918               | 2816               | 5873                | 2911               | 2962               |
| 25–29                   | 66646                 | 33986              | 32660              | 33475                 | 17058              | 16417              | 33171               | 16928              | 16243              |
| 25                      | 12136                 | 6132               | 6004               | 6101                  | 3096               | 3005               | 6035                | 3036               | 2999               |
| 26                      | 12412                 | 6322               | 6090               | 6043                  | 3058               | 2985               | 6369                | 3264               | 3105               |
| 27                      | 13708                 | 7027               | 6681               | 6767                  | 3431               | 3336               | 6941                | 3596               | 3345               |
| 28                      | 14000                 | 7194               | 6806               | 7095                  | 3655               | 3440               | 6905                | 3539               | 3366               |
| 29                      | 14390                 | 7311               | 7079               | 7469                  | 3818               | 3651               | 6921                | 3493               | 3428               |
| 30–34                   | 77687                 | 38978              | 38709              | 41114                 | 20639              | 20475              | 36573               | 18339              | 18234              |
| 30                      | 14709                 | 7498               | 7211               | 7560                  | 3861               | 3699               | 7149                | 3637               | 3512               |
| 31                      | 15077                 | 7451               | 7626               | 7878                  | 3838               | 4040               | 7199                | 3613               | 3586               |
| 32                      | 15564                 | 7866               | 7698               | 8304                  | 4217               | 4087               | 7260                | 3649               | 3611               |
| 33                      | 15961                 | 8072               | 7889               | 8518                  | 4343               | 4175               | 7443                | 3729               | 3714               |
| 34                      | 16376                 | 8091               | 8285               | 8854                  | 4380               | 4474               | 7522                | 3711               | 3811               |
| 35–39                   | 79971                 | 39993              | 39978              | 43691                 | 21952              | 21739              | 36280               | 18041              | 18239              |
| 35                      | 16852                 | 8416               | 8436               | 9144                  | 4597               | 4547               | 7708                | 3819               | 3889               |
| 36                      | 16108                 | 8111               | 7997               | 8694                  | 4378               | 4316               | 7414                | 3733               | 3681               |
| 37                      | 15597                 | 7789               | 7808               | 8580                  | 4246               | 4334               | 7017                | 3543               | 3474               |
| 38                      | 15616                 | 7830               | 7786               | 8534                  | 4310               | 4224               | 7082                | 3520               | 3562               |
| 39                      | 15798                 | 7847               | 7951               | 8739                  | 4421               | 4318               | 7059                | 3426               | 3633               |

**Tablica 7. Ludność według płci i wieku w 2018 r. (cd.)  
stan w dniu 31 XII**

**Table 7. Population by sex and age in 2018 (cont.)  
as of 31 XII**

| Wiek<br>Age                           | Ogółem<br>Grand total |                    |                    | Miasta<br>Urban areas |                    |                    | Wieś<br>Rural areas |                    |                    |
|---------------------------------------|-----------------------|--------------------|--------------------|-----------------------|--------------------|--------------------|---------------------|--------------------|--------------------|
|                                       | ogółem<br>grand total | mężczyźni<br>males | kobiety<br>females | razem<br>total        | mężczyźni<br>males | kobiety<br>females | razem<br>total      | mężczyźni<br>males | kobiety<br>females |
| <b>Ogółem (cd.)<br/>Total (cont.)</b> |                       |                    |                    |                       |                    |                    |                     |                    |                    |
| 40-44                                 | 74630                 | 37565              | 37065              | 40306                 | 20287              | 20019              | 34324               | 17278              | 17046              |
| 40                                    | 15115                 | 7563               | 7552               | 8345                  | 4143               | 4202               | 6770                | 3420               | 3350               |
| 41                                    | 15236                 | 7727               | 7509               | 8260                  | 4156               | 4104               | 6976                | 3571               | 3405               |
| 42                                    | 15131                 | 7636               | 7495               | 8219                  | 4183               | 4036               | 6912                | 3453               | 3459               |
| 43                                    | 14773                 | 7427               | 7346               | 7918                  | 3991               | 3927               | 6855                | 3436               | 3419               |
| 44                                    | 14375                 | 7212               | 7163               | 7564                  | 3814               | 3750               | 6811                | 3398               | 3413               |
| 45-49                                 | 67517                 | 33600              | 33917              | 34787                 | 17124              | 17663              | 32730               | 16476              | 16254              |
| 45                                    | 13885                 | 6964               | 6921               | 7254                  | 3583               | 3671               | 6631                | 3381               | 3250               |
| 46                                    | 13739                 | 6863               | 6876               | 7124                  | 3546               | 3578               | 6615                | 3317               | 3298               |
| 47                                    | 13417                 | 6586               | 6831               | 6900                  | 3348               | 3552               | 6517                | 3238               | 3279               |
| 48                                    | 13263                 | 6573               | 6690               | 6759                  | 3318               | 3441               | 6504                | 3255               | 3249               |
| 49                                    | 13213                 | 6614               | 6599               | 6750                  | 3329               | 3421               | 6463                | 3285               | 3178               |
| 50-54                                 | 66783                 | 33635              | 33148              | 33205                 | 16281              | 16924              | 33578               | 17354              | 16224              |
| 50                                    | 13038                 | 6504               | 6534               | 6434                  | 3160               | 3274               | 6604                | 3344               | 3260               |
| 51                                    | 13185                 | 6641               | 6544               | 6537                  | 3285               | 3252               | 6648                | 3356               | 3292               |
| 52                                    | 13402                 | 6768               | 6634               | 6697                  | 3278               | 3419               | 6705                | 3490               | 3215               |
| 53                                    | 13493                 | 6796               | 6697               | 6690                  | 3262               | 3428               | 6803                | 3534               | 3269               |
| 54                                    | 13665                 | 6926               | 6739               | 6847                  | 3296               | 3551               | 6818                | 3630               | 3188               |
| 55-59                                 | 72374                 | 35895              | 36479              | 37148                 | 17659              | 19489              | 35226               | 18236              | 16990              |
| 55                                    | 14014                 | 6986               | 7028               | 7040                  | 3414               | 3626               | 6974                | 3572               | 3402               |
| 56                                    | 14018                 | 7081               | 6937               | 7027                  | 3387               | 3640               | 6991                | 3694               | 3297               |
| 57                                    | 14424                 | 7146               | 7278               | 7357                  | 3485               | 3872               | 7067                | 3661               | 3406               |
| 58                                    | 14714                 | 7283               | 7431               | 7570                  | 3607               | 3963               | 7144                | 3676               | 3468               |
| 59                                    | 15204                 | 7399               | 7805               | 8154                  | 3766               | 4388               | 7050                | 3633               | 3417               |
| 60-64                                 | 72504                 | 34744              | 37760              | 40950                 | 18702              | 22248              | 31554               | 16042              | 15512              |
| 60                                    | 15099                 | 7410               | 7689               | 8321                  | 3913               | 4408               | 6778                | 3497               | 3281               |
| 61                                    | 14650                 | 7014               | 7636               | 8242                  | 3693               | 4549               | 6408                | 3321               | 3087               |
| 62                                    | 14524                 | 6934               | 7590               | 8244                  | 3772               | 4472               | 6280                | 3162               | 3118               |
| 63                                    | 14336                 | 6884               | 7452               | 8082                  | 3718               | 4364               | 6254                | 3166               | 3088               |
| 64                                    | 13895                 | 6502               | 7393               | 8061                  | 3606               | 4455               | 5834                | 2896               | 2938               |
| 65-69                                 | 62788                 | 28264              | 34524              | 37465                 | 16192              | 21273              | 25323               | 12072              | 13251              |
| 65                                    | 13364                 | 6199               | 7165               | 7786                  | 3427               | 4359               | 5578                | 2772               | 2806               |
| 66                                    | 13074                 | 5924               | 7150               | 7736                  | 3343               | 4393               | 5338                | 2581               | 2757               |
| 67                                    | 12787                 | 5789               | 6998               | 7607                  | 3337               | 4270               | 5180                | 2452               | 2728               |
| 68                                    | 12143                 | 5396               | 6747               | 7359                  | 3147               | 4212               | 4784                | 2249               | 2535               |
| 69                                    | 11420                 | 4956               | 6464               | 6977                  | 2938               | 4039               | 4443                | 2018               | 2425               |
| 70-74                                 | 39233                 | 16727              | 22506              | 24716                 | 10241              | 14475              | 14517               | 6486               | 8031               |
| 70                                    | 10636                 | 4680               | 5956               | 6612                  | 2818               | 3794               | 4024                | 1862               | 2162               |
| 71                                    | 9318                  | 4010               | 5308               | 5863                  | 2403               | 3460               | 3455                | 1607               | 1848               |
| 72                                    | 7677                  | 3253               | 4424               | 5119                  | 2107               | 3012               | 2558                | 1146               | 1412               |
| 73                                    | 5539                  | 2300               | 3239               | 3475                  | 1422               | 2053               | 2064                | 878                | 1186               |
| 74                                    | 6063                  | 2484               | 3579               | 3647                  | 1491               | 2156               | 2416                | 993                | 1423               |

**Tablica 7. Ludność według płci i wieku w 2018 r. (dok.)  
stan w dniu 31 XII**

**Table 7. Population by sex and age in 2018 (cont.)  
as of 31 XII**

| Wiek<br>Age  | Ogółem<br>Grand total |                    |                    | Miasta<br>Urban areas |                    |                    | Wieś<br>Rural areas |                    |                    |
|--|-----------------------|--------------------|--------------------|-----------------------|--------------------|--------------------|---------------------|--------------------|--------------------|
|  | ogółem<br>grand total | mężczyźni<br>males | kobiety<br>females | razem<br>total        | mężczyźni<br>males | kobiety<br>females | razem<br>total      | mężczyźni<br>males | kobiety<br>females |
| <b>Ogółem (dok.)<br/>Total (cont.)</b>                     |                       |                    |                    |                       |                    |                    |                     |                    |                    |
| 75-79  | 30834                 | 11821              | 19013              | 17125                 | 6513               | 10612              | 13709               | 5308               | 8401               |
| 75   | 5664                  | 2329               | 3335               | 3272                  | 1345               | 1927               | 2392                | 984                | 1408               |
| 76   | 5416                  | 2151               | 3265               | 3192                  | 1234               | 1958               | 2224                | 917                | 1307               |
| 77   | 6588                  | 2582               | 4006               | 3623                  | 1391               | 2232               | 2965                | 1191               | 1774               |
| 78   | 6643                  | 2417               | 4226               | 3501                  | 1267               | 2234               | 3142                | 1150               | 1992               |
| 79   | 6523                  | 2342               | 4181               | 3537                  | 1276               | 2261               | 2986                | 1066               | 1920               |
| 80-84  | 26232                 | 8879               | 17353              | 14072                 | 4717               | 9355               | 12160               | 4162               | 7998               |
| 80   | 6086                  | 2134               | 3952               | 3243                  | 1151               | 2092               | 2843                | 983                | 1860               |
| 81   | 5730                  | 1930               | 3800               | 3015                  | 1000               | 2015               | 2715                | 930                | 1785               |
| 82   | 5359                  | 1824               | 3535               | 2929                  | 970                | 1959               | 2430                | 854                | 1576               |
| 83   | 4829                  | 1635               | 3194               | 2635                  | 886                | 1749               | 2194                | 749                | 1445               |
| 84   | 4228                  | 1356               | 2872               | 2250                  | 710                | 1540               | 1978                | 646                | 1332               |
| 85 lat i więcej<br>and more                                | 20664                 | 5917               | 14747              | 11047                 | 3263               | 7784               | 9617                | 2654               | 6963               |
| <b>Ekonomiczne grupy wieku:<br/>Economical age groups:</b> |                       |                    |                    |                       |                    |                    |                     |                    |                    |
| wiek:<br>age:  |                       |                    |                    |                       |                    |                    |                     |                    |                    |
| Przedprodukcyjny<br>Pre-working                            | 157194                | 80805              | 76389              | 81860                 | 42156              | 39704              | 75334               | 38649              | 36685              |
| Produkcyjny<br>Working                                     | 611801                | 324706             | 287095             | 317320                | 167467             | 149853             | 294481              | 157239             | 137242             |
| mobilny<br>mobile  | 370383                | 186832             | 183551             | 193478                | 97701              | 95777              | 176905              | 89131              | 87774              |
| niemobilny<br>non-mobile                                   | 241418                | 137874             | 103544             | 123842                | 69766              | 54076              | 117576              | 68108              | 49468              |
| Poprodukcyjny<br>Post-working                              | 217511                | 71608              | 145903             | 126673                | 40926              | 85747              | 90838               | 30682              | 60156              |
| <b>Biologiczne grupy wieku:<br/>Biological age groups:</b> |                       |                    |                    |                       |                    |                    |                     |                    |                    |
| 0-14 lat   | 131851                | 67800              | 64051              | 68978                 | 35572              | 33406              | 62873               | 32228              | 30645              |
| 15-64  | 674904                | 337711             | 337193             | 352450                | 174051             | 178399             | 322454              | 163660             | 158794             |
| 65 lat i więcej<br>and more                                | 179751                | 71608              | 108143             | 104425                | 40926              | 63499              | 75326               | 30682              | 44644              |
| <b>Edukacyjne grupy wieku:<br/>Educational age groups:</b> |                       |                    |                    |                       |                    |                    |                     |                    |                    |
| 3- 6 lat   | 34100                 | 17690              | 16410              | 17877                 | 9267               | 8610               | 16223               | 8423               | 7800               |
| 7-12   | 54893                 | 28153              | 26740              | 28620                 | 14701              | 13919              | 26273               | 13452              | 12821              |
| 13-15  | 24839                 | 12754              | 12085              | 12765                 | 6567               | 6198               | 12074               | 6187               | 5887               |
| 16-18  | 26457                 | 13576              | 12881              | 13282                 | 6805               | 6477               | 13175               | 6771               | 6404               |
| 19-24 lata   | 62244                 | 31597              | 30647              | 30357                 | 15460              | 14897              | 31887               | 16137              | 15750              |
| <b>Kobiety w wieku 15-49 lat<br/>Females at age 15-49</b>  | <b>229806</b>         | <b>x</b>           | <b>229806</b>      | <b>119738</b>         | <b>x</b>           | <b>119738</b>      | <b>110068</b>       | <b>x</b>           | <b>110068</b>      |

**Tablica 8. Ludność według wieku w 2018 r.  
stan w dniu 31 XII****Table 8. Population by age in 2018  
as of 31 XII**

| Wyszczególnienie<br>Specification<br>o – ogółem<br>total<br>k – w tym kobiety<br>of which females | Ogółem<br>Grand<br>total                   | W wieku                |                        |                        |                        |                        |
|---|--|------------------------|------------------------|------------------------|------------------------|------------------------|
|   |  | 0–2<br>lata            | 3–6                    | 7–12                   | 13–15                  | 16–18                  |
| <b>WOJEWÓDZTWO<br/>VOIVODSHIP</b>   | <b>o<br/>k</b><br><b>986506<br/>509387</b> | <b>26110<br/>12765</b> | <b>34100<br/>16410</b> | <b>54893<br/>26740</b> | <b>24839<br/>12085</b> | <b>26457<br/>12881</b> |
| Miasta<br>Urban areas   | o<br>k<br>525853<br>275304                 | 13851<br>6730          | 17877<br>8610          | 28620<br>13919         | 12765<br>6198          | 13282<br>6477          |
| Wieś<br>Rural areas   | o<br>k<br>460653<br>234083                 | 12259<br>6035          | 16223<br>7800          | 26273<br>12821         | 12074<br>5887          | 13175<br>6404          |
| <b>PODREGION NYSKI<br/>SUBREGION NYSKI</b>  | <b>o<br/>k</b><br><b>371316<br/>190839</b> | <b>9563<br/>4707</b>   | <b>12498<br/>6032</b>  | <b>22002<br/>10678</b> | <b>9772<br/>4733</b>   | <b>10233<br/>4994</b>  |
| <b>Powiat brzeski</b>   | <b>o<br/>k</b><br><b>90275<br/>46295</b>   | <b>2447<br/>1187</b>   | <b>3286<br/>1577</b>   | <b>5870<br/>2822</b>   | <b>2404<br/>1095</b>   | <b>2476<br/>1228</b>   |
| miasta<br>urban areas   | o<br>k<br>50340<br>26447                   | 1393<br>677            | 1829<br>860            | 3059<br>1459           | 1271<br>600            | 1260<br>624            |
| wieś<br>rural areas   | o<br>k<br>39935<br>19848                   | 1054<br>510            | 1457<br>717            | 2811<br>1363           | 1133<br>495            | 1216<br>604            |
| Gmina miejska:<br>Urban gmina:  |  |                        |                        |                        |                        |                        |
| Brzeg   | o<br>k<br>35930<br>18869                   | 1026<br>500            | 1323<br>613            | 2134<br>994            | 882<br>405             | 868<br>443             |
| Gminy miejsko-wiejskie:<br>Urban-rural gminas:  |  |                        |                        |                        |                        |                        |
| Grodków   | o<br>k<br>19242<br>9786                    | 500<br>240             | 706<br>354             | 1313<br>642            | 526<br>249             | 525<br>238             |
| w tym miasto<br>of which town   | o<br>k<br>8667<br>4589                     | 229<br>116             | 328<br>160             | 582<br>291             | 210<br>111             | 205<br>96              |
| Lewin Brzeski   | o<br>k<br>13020<br>6638                    | 300<br>142             | 436<br>210             | 820<br>398             | 396<br>178             | 398<br>206             |
| w tym miasto<br>of which town   | o<br>k<br>5743<br>2989                     | 138<br>61              | 178<br>87              | 343<br>174             | 179<br>84              | 187<br>85              |
| Gminy wiejskie:<br>Rural gminas:  |  |                        |                        |                        |                        |                        |
| Lubsza  | o<br>k<br>9008<br>4492                     | 239<br>114             | 314<br>163             | 626<br>305             | 230<br>103             | 259<br>123             |
| Olszanka  | o<br>k<br>4928<br>2433                     | 123<br>64              | 187<br>88              | 355<br>166             | 116<br>50              | 163<br>81              |
| Skarbimierz   | o<br>k<br>8147<br>4077                     | 259<br>127             | 320<br>149             | 622<br>317             | 254<br>110             | 263<br>137             |
| <b>Powiat głubczycki</b>  | <b>o<br/>k</b><br><b>45883<br/>23477</b>   | <b>1078<br/>533</b>    | <b>1469<br/>709</b>    | <b>2595<br/>1266</b>   | <b>1239<br/>616</b>    | <b>1243<br/>620</b>    |
| miasta<br>urban areas   | o<br>k<br>21550<br>11267                   | 508<br>265             | 689<br>328             | 1249<br>611            | 579<br>289             | 557<br>281             |
| wieś<br>rural areas   | o<br>k<br>24333<br>12210                   | 570<br>268             | 780<br>381             | 1346<br>655            | 660<br>327             | 686<br>339             |



| Aged                         |                              |                               |                               |                               |                              |                                | Wyszczególnienie<br>Specification |  |
|------------------------------|------------------------------|-------------------------------|-------------------------------|-------------------------------|------------------------------|--------------------------------|-----------------------------------|--|
| 19-24                        | 25-29                        | 30-39                         | 40-49                         | 50-59                         | 60-64                        | 65 lat<br>i więcej<br>and more | o – ogółem<br>total               | k – w tym kobiety<br>of which females            |
| <b>62244</b><br><b>30647</b> | <b>66646</b><br><b>32660</b> | <b>157658</b><br><b>78687</b> | <b>142147</b><br><b>70982</b> | <b>139157</b><br><b>69627</b> | <b>72504</b><br><b>37760</b> | <b>179751</b><br><b>108143</b> | <b>o</b><br><b>k</b>              | <b>WOJEWÓDZTWO</b><br><b>VOIVODSHIP</b>          |
| 30357<br>14897               | 33475<br>16417               | 84805<br>42214                | 75093<br>37682                | 70353<br>36413                | 40950<br>22248               | 104425<br>63499                | <b>o</b><br><b>k</b>              | Miasta<br>Urban areas                            |
| 31887<br>15750               | 33171<br>16243               | 72853<br>36473                | 67054<br>33300                | 68804<br>33214                | 31554<br>15512               | 75326<br>44644                 | <b>o</b><br><b>k</b>              | Wieś<br>Rural areas                              |
| <b>25071</b><br><b>12358</b> | <b>26195</b><br><b>12720</b> | <b>58505</b><br><b>28485</b>  | <b>51699</b><br><b>25539</b>  | <b>49816</b><br><b>24939</b>  | <b>28522</b><br><b>14764</b> | <b>67440</b><br><b>40890</b>   | <b>o</b><br><b>k</b>              | <b>PODREGION NYSKI</b><br><b>SUBREGION NYSKI</b> |
| <b>6147</b><br><b>3061</b>   | <b>6211</b><br><b>3044</b>   | <b>14518</b><br><b>7057</b>   | <b>12764</b><br><b>6285</b>   | <b>11576</b><br><b>5807</b>   | <b>6831</b><br><b>3564</b>   | <b>15745</b><br><b>9568</b>    | <b>o</b><br><b>k</b>              | <b>Powiat brzeski</b>                            |
| 3072<br>1578                 | 3290<br>1621                 | 8079<br>3978                  | 6894<br>3483                  | 6456<br>3361                  | 3975<br>2156                 | 9762<br>6050                   | <b>o</b><br><b>k</b>              | miasta<br>urban areas                            |
| 3075<br>1483                 | 2921<br>1423                 | 6439<br>3079                  | 5870<br>2802                  | 5120<br>2446                  | 2856<br>1408                 | 5983<br>3518                   | <b>o</b><br><b>k</b>              | wieś<br>rural areas                              |
|                              |                              |                               |                               |                               |                              |                                |                                   | Gmina miejska:<br>Urban gmina:                   |
| 2100<br>1074                 | 2335<br>1129                 | 5730<br>2840                  | 4951<br>2493                  | 4549<br>2349                  | 2834<br>1545                 | 7198<br>4484                   | <b>o</b><br><b>k</b>              | Brzeg  |
|                              |                              |                               |                               |                               |                              |                                |                                   | Gminy miejsko-wiejskie:<br>Urban-rural gminas:   |
| 1367<br>672                  | 1345<br>690                  | 3150<br>1506                  | 2597<br>1264                  | 2474<br>1232                  | 1517<br>762                  | 3222<br>1937                   | <b>o</b><br><b>k</b>              | Grodków  |
| 544<br>280                   | 568<br>295                   | 1441<br>701                   | 1121<br>567                   | 1106<br>602                   | 743<br>391                   | 1590<br>979                    | <b>o</b><br><b>k</b>              | w tym miasto<br>of which town                    |
| 1020<br>497                  | 929<br>462                   | 2094<br>1030                  | 1880<br>904                   | 1711<br>862                   | 960<br>493                   | 2076<br>1256                   | <b>o</b><br><b>k</b>              | Lewin Brzeski                                    |
| 428<br>224                   | 387<br>197                   | 908<br>437                    | 822<br>423                    | 801<br>410                    | 398<br>220                   | 974<br>587                     | <b>o</b><br><b>k</b>              | w tym miasto<br>of which town                    |
|                              |                              |                               |                               |                               |                              |                                |                                   | Gminy wiejskie:<br>Rural gminas:                 |
| 651<br>312                   | 647<br>322                   | 1485<br>698                   | 1231<br>599                   | 1189<br>582                   | 705<br>350                   | 1432<br>821                    | <b>o</b><br><b>k</b>              | Lubsza   |
| 374<br>171                   | 383<br>160                   | 778<br>371                    | 686<br>323                    | 640<br>308                    | 336<br>173                   | 787<br>478                     | <b>o</b><br><b>k</b>              | Olszanka   |
| 635<br>335                   | 572<br>281                   | 1281<br>612                   | 1419<br>702                   | 1013<br>474                   | 479<br>241                   | 1030<br>592                    | <b>o</b><br><b>k</b>              | Skarbimierz                                      |
| <b>3160</b><br><b>1523</b>   | <b>3168</b><br><b>1546</b>   | <b>7024</b><br><b>3387</b>    | <b>6156</b><br><b>2990</b>    | <b>6444</b><br><b>3194</b>    | <b>3616</b><br><b>1782</b>   | <b>8691</b><br><b>5311</b>     | <b>o</b><br><b>k</b>              | <b>Powiat głubczycki</b>                         |
| 1427<br>680                  | 1465<br>742                  | 3321<br>1600                  | 3028<br>1507                  | 2772<br>1412                  | 1669<br>873                  | 4286<br>2679                   | <b>o</b><br><b>k</b>              | miasta<br>urban areas                            |
| 1733<br>843                  | 1703<br>804                  | 3703<br>1787                  | 3128<br>1483                  | 3672<br>1782                  | 1947<br>909                  | 4405<br>2632                   | <b>o</b><br><b>k</b>              | wieś<br>rural areas                              |

**Tablica 8. Ludność według wieku w 2018 r. (cd.)  
stan w dniu 31 XII**

**Table 8. Population by age in 2018 (cont.)  
as of 31 XII**

| Wyszczególnienie<br>Specification<br>o – ogółem<br>total<br>k – w tym kobiety<br>of which females | Ogółem<br>Grand<br>total | W wieku                |                     |                     |                      |                     |                     |
|---|--------------------------|------------------------|---------------------|---------------------|----------------------|---------------------|---------------------|
|   |                          | 0–2<br>lata            | 3–6                 | 7–12                | 13–15                | 16–18               |                     |
| <b>PODREGION NYSKI (cd.)<br/>SUBREGION NYSKI (cont.)</b>  |                          |                        |                     |                     |                      |                     |                     |
| <b>Powiat głubczycki (dok.)<br/>(cont.)</b>   |                          |                        |                     |                     |                      |                     |                     |
| Gminy miejsko-wiejskie:<br>Urban-rural gminas:  |                          |                        |                     |                     |                      |                     |                     |
| Baborów   | o<br>k                   | 6011<br>3045           | 133<br>70           | 210<br>104          | 300<br>134           | 143<br>74           | 166<br>88           |
| w tym miasto<br>of which town   | o<br>k                   | 2920<br>1508           | 60<br>36            | 101<br>42           | 154<br>65            | 68<br>34            | 65<br>33            |
| Głubczyce   | o<br>k                   | 22395<br>11514         | 557<br>270          | 721<br>351          | 1349<br>688          | 617<br>315          | 635<br>311          |
| w tym miasto<br>of which town   | o<br>k                   | 12596<br>6629          | 301<br>156          | 410<br>201          | 765<br>392           | 355<br>184          | 343<br>171          |
| Kietrz  | o<br>k                   | 10953<br>5605          | 251<br>128          | 341<br>159          | 612<br>285           | 303<br>149          | 292<br>150          |
| w tym miasto<br>of which town   | o<br>k                   | 6034<br>3130           | 147<br>73           | 178<br>85           | 330<br>154           | 156<br>71           | 149<br>77           |
| Gmina wiejska:<br>Rural gmina:  |                          |                        |                     |                     |                      |                     |                     |
| Branice   | o<br>k                   | 6524<br>3313           | 137<br>65           | 197<br>95           | 334<br>159           | 176<br>78           | 150<br>71           |
| <b>Powiat namysłowski</b>   | <b>o<br/>k</b>           | <b>42688<br/>21853</b> | <b>1288<br/>628</b> | <b>1493<br/>717</b> | <b>2724<br/>1300</b> | <b>1147<br/>555</b> | <b>1250<br/>581</b> |
| miasta<br>urban areas   | o<br>k                   | 16490<br>8704          | 540<br>258          | 564<br>265          | 1014<br>492          | 412<br>201          | 405<br>178          |
| wieś<br>rural areas   | o<br>k                   | 26198<br>13149         | 748<br>370          | 929<br>452          | 1710<br>808          | 735<br>354          | 845<br>403          |
| Gmina miejsko-wiejska:<br>Urban-rural gmina:  |                          |                        |                     |                     |                      |                     |                     |
| Namysłów  | o<br>k                   | 26071<br>13486         | 835<br>399          | 941<br>453          | 1661<br>812          | 689<br>333          | 686<br>300          |
| w tym miasto<br>of which town   | o<br>k                   | 16490<br>8704          | 540<br>258          | 564<br>265          | 1014<br>492          | 412<br>201          | 405<br>178          |
| Gminy wiejskie:<br>Rural gminas:  |                          |                        |                     |                     |                      |                     |                     |
| Domaszowice   | o<br>k                   | 3609<br>1855           | 103<br>53           | 123<br>53           | 249<br>127           | 106<br>49           | 126<br>71           |
| Pokój   | o<br>k                   | 5233<br>2678           | 146<br>71           | 162<br>79           | 330<br>149           | 139<br>79           | 167<br>82           |
| Świerczów   | o<br>k                   | 3351<br>1657           | 75<br>38            | 98<br>44            | 187<br>75            | 83<br>31            | 104<br>55           |
| Wilków  | o<br>k                   | 4424<br>2177           | 129<br>67           | 169<br>88           | 297<br>137           | 130<br>63           | 167<br>73           |

| Aged                 |                      |                      |                      |                      |                      |                                | Wyszczególnienie<br>Specification                        |                                       |
|----------------------|----------------------|----------------------|----------------------|----------------------|----------------------|--------------------------------|--|---------------------------------------|
| 19-24                | 25-29                | 30-39                | 40-49                | 50-59                | 60-64                | 65 lat<br>i więcej<br>and more | o – ogółem<br>total                                      | k – w tym kobiety<br>of which females |
|                      |                      |                      |                      |                      |                      |                                | <b>PODREGION NYSKI (cd.)<br/>SUBREGION NYSKI (cont.)</b> |                                       |
|                      |                      |                      |                      |                      |                      |                                | <b>Powiat głubczycki (dok.)<br/>(cont.)</b>              |                                       |
|                      |                      |                      |                      |                      |                      |                                | Gminy miejsko-wiejskie:<br>Urban-rural gminas:           |                                       |
|                      |                      |                      |                      |                      |                      |                                |  | Baborów                               |
| 447<br>198           | 463<br>219           | 916<br>429           | 766<br>379           | 1000<br>519          | 441<br>207           | 1026<br>624                    | o<br>k   |                                       |
| 203<br>88            | 232<br>118           | 439<br>219           | 376<br>197           | 464<br>249           | 234<br>111           | 524<br>316                     | o<br>k   | w tym miasto<br>of which town         |
| 1482<br>709          | 1456<br>720          | 3392<br>1645         | 3075<br>1475         | 2971<br>1452         | 1741<br>885          | 4399<br>2693                   | o<br>k   | Głubczyce                             |
| 795<br>381           | 786<br>399           | 1893<br>905          | 1821<br>886          | 1548<br>780          | 965<br>521           | 2614<br>1653                   | o<br>k   | w tym miasto<br>of which town         |
| 817<br>410           | 822<br>417           | 1773<br>858          | 1472<br>712          | 1454<br>723          | 868<br>431           | 1948<br>1183                   | o<br>k   | Kietrz                                |
| 429<br>211           | 447<br>225           | 989<br>476           | 831<br>424           | 760<br>383           | 470<br>241           | 1148<br>710                    | o<br>k   | w tym miasto<br>of which town         |
|                      |                      |                      |                      |                      |                      |                                | Gmina wiejska:<br>Rural gmina:                           |                                       |
| 414<br>206           | 427<br>190           | 943<br>455           | 843<br>424           | 1019<br>500          | 566<br>259           | 1318<br>811                    | o<br>k   | Branice                               |
| <b>2839<br/>1444</b> | <b>3111<br/>1537</b> | <b>6934<br/>3398</b> | <b>5800<br/>2888</b> | <b>5685<br/>2784</b> | <b>3182<br/>1663</b> | <b>7235<br/>4358</b>           | <b>o<br/>k</b>   | <b>Powiat namysłowski</b>             |
| 926<br>471           | 1126<br>567          | 2775<br>1393         | 2218<br>1140         | 2069<br>1074         | 1232<br>691          | 3209<br>1974                   | o<br>k   | miasta<br>urban areas                 |
| 1913<br>973          | 1985<br>970          | 4159<br>2005         | 3582<br>1748         | 3616<br>1710         | 1950<br>972          | 4026<br>2384                   | o<br>k   | wieś<br>rural areas                   |
|                      |                      |                      |                      |                      |                      |                                | Gmina miejsko-wiejska:<br>Urban-rural gmina:             |                                       |
| 1650<br>834          | 1890<br>951          | 4303<br>2122         | 3492<br>1748         | 3349<br>1679         | 1899<br>1015         | 4676<br>2840                   | o<br>k   | Namysłów                              |
| 926<br>471           | 1126<br>567          | 2775<br>1393         | 2218<br>1140         | 2069<br>1074         | 1232<br>691          | 3209<br>1974                   | o<br>k   | w tym miasto<br>of which town         |
|                      |                      |                      |                      |                      |                      |                                | Gminy wiejskie:<br>Rural gminas:                         |                                       |
| 263<br>135           | 235<br>104           | 577<br>275           | 444<br>226           | 474<br>226           | 301<br>160           | 608<br>376                     | o<br>k   | Domaszowice                           |
| 325<br>185           | 384<br>185           | 856<br>446           | 764<br>362           | 755<br>369           | 398<br>203           | 807<br>468                     | o<br>k   | Pokój                                 |
| 240<br>123           | 278<br>127           | 512<br>235           | 465<br>237           | 494<br>229           | 261<br>138           | 554<br>325                     | o<br>k   | Świerczów                             |
| 361<br>167           | 324<br>170           | 686<br>320           | 635<br>315           | 613<br>281           | 323<br>147           | 590<br>349                     | o<br>k   | Wilków                                |

**Tablica 8. Ludność według wieku w 2018 r. (cd.)  
stan w dniu 31 XII**

**Table 8. Population by age in 2018 (cont.)  
as of 31 XII**

| Wyszczególnienie<br>Specification<br>o – ogółem<br>total<br>k – w tym kobiety<br>of which females | Ogółem<br>Grand<br>total | W wieku                 |                      |                      |                      |                      |                      |
|---|--------------------------|-------------------------|----------------------|----------------------|----------------------|----------------------|----------------------|
|   |                          | 0–2<br>lata             | 3–6                  | 7–12                 | 13–15                | 16–18                |                      |
| <b>PODREGION NYSKI (cd.)<br/>SUBREGION NYSKI (cont.)</b>  |                          |                         |                      |                      |                      |                      |                      |
| <b>Powiat nyski</b>   | <b>o<br/>k</b>           | <b>136946<br/>70393</b> | <b>3286<br/>1617</b> | <b>4315<br/>2131</b> | <b>7610<br/>3716</b> | <b>3498<br/>1722</b> | <b>3762<br/>1842</b> |
| miasta<br>urban areas   | o<br>k                   | 73591<br>38673          | 1713<br>839          | 2206<br>1106         | 3772<br>1821         | 1736<br>855          | 1932<br>982          |
| wieś<br>rural areas   | o<br>k                   | 63355<br>31720          | 1573<br>778          | 2109<br>1025         | 3838<br>1895         | 1762<br>867          | 1830<br>860          |
| Gminy miejsko-wiejskie:<br>Urban-rural gminas:  |                          |                         |                      |                      |                      |                      |                      |
| Głuchołazy  | o<br>k                   | 23774<br>12246          | 528<br>240           | 686<br>332           | 1306<br>626          | 567<br>284           | 614<br>329           |
| w tym miasto<br>of which town   | o<br>k                   | 13585<br>7219           | 298<br>138           | 388<br>195           | 742<br>357           | 300<br>164           | 324<br>186           |
| Korfantów   | o<br>k                   | 8870<br>4483            | 222<br>112           | 337<br>167           | 498<br>264           | 219<br>123           | 248<br>110           |
| w tym miasto<br>of which town   | o<br>k                   | 1817<br>955             | 29<br>18             | 65<br>32             | 85<br>46             | 39<br>18             | 53<br>27             |
| Nysa  | o<br>k                   | 57272<br>29811          | 1414<br>720          | 1776<br>897          | 3029<br>1432         | 1421<br>680          | 1567<br>767          |
| w tym miasto<br>of which town   | o<br>k                   | 44044<br>23159          | 1066<br>541          | 1307<br>660          | 2172<br>1036         | 1034<br>493          | 1181<br>584          |
| Otmuchów  | o<br>k                   | 13620<br>6966           | 345<br>167           | 440<br>206           | 820<br>406           | 363<br>184           | 373<br>189           |
| w tym miasto<br>of which town   | o<br>k                   | 6615<br>3457            | 146<br>68            | 206<br>98            | 372<br>191           | 161<br>81            | 172<br>89            |
| Paczków   | o<br>k                   | 12649<br>6405           | 288<br>136           | 384<br>198           | 729<br>368           | 348<br>165           | 357<br>163           |
| w tym miasto<br>of which town   | o<br>k                   | 7530<br>3883            | 174<br>74            | 240<br>121           | 401<br>191           | 202<br>99            | 202<br>96            |
| Gminy wiejskie:<br>Rural gminas:  |                          |                         |                      |                      |                      |                      |                      |
| Kamiennik   | o<br>k                   | 3486<br>1760            | 84<br>41             | 112<br>46            | 214<br>116           | 104<br>48            | 96<br>42             |
| Łambinowice   | o<br>k                   | 7529<br>3873            | 172<br>95            | 244<br>127           | 439<br>227           | 216<br>111           | 222<br>118           |
| Pakostawice   | o<br>k                   | 3512<br>1738            | 73<br>30             | 109<br>50            | 175<br>83            | 70<br>39             | 100<br>45            |
| Skoroszyce  | o<br>k                   | 6234<br>3111            | 160<br>76            | 227<br>108           | 400<br>194           | 190<br>88            | 185<br>79            |

| Aged                 |                      |                        |                       |                       |                       |                                | Wyszczególnienie<br>Specification<br>o – ogółem<br>total<br>k – w tym kobiety<br>of which females |
|----------------------|----------------------|------------------------|-----------------------|-----------------------|-----------------------|--------------------------------|---|
| 19–24                | 25–29                | 30–39                  | 40–49                 | 50–59                 | 60–64                 | 65 lat<br>i więcej<br>and more |   |
|                      |                      |                        |                       |                       |                       |                                | <b>PODREGION NYSKI (cd.)<br/>SUBREGION NYSKI (cont.)</b>  |
| <b>9223<br/>4516</b> | <b>9676<br/>4630</b> | <b>21476<br/>10357</b> | <b>19300<br/>9526</b> | <b>18348<br/>9216</b> | <b>10856<br/>5706</b> | <b>25596<br/>15414</b>         | <b>o k Powiat nyski</b>   |
| 4465<br>2175         | 4861<br>2383         | 11303<br>5463          | 10249<br>5135         | 9750<br>5069          | 6106<br>3385          | 15498<br>9460                  | o k miasta<br>urban areas   |
| 4758<br>2341         | 4815<br>2247         | 10173<br>4894          | 9051<br>4391          | 8598<br>4147          | 4750<br>2321          | 10098<br>5954                  | o k wieś<br>rural areas   |
|                      |                      |                        |                       |                       |                       |                                | Gminy miejsko-wiejskie:<br>Urban-rural gminas:  |
| 1585<br>759          | 1724<br>827          | 3759<br>1796           | 3229<br>1582          | 3308<br>1651          | 1828<br>969           | 4640<br>2851                   | o k Głuchotąży  |
| 852<br>412           | 930<br>463           | 2112<br>1016           | 1831<br>905           | 1837<br>938           | 1071<br>615           | 2900<br>1830                   | o k w tym miasto<br>of which town   |
| 696<br>314           | 684<br>320           | 1456<br>720            | 1256<br>617           | 1314<br>634           | 639<br>311            | 1301<br>791                    | o k Korfantów   |
| 112<br>57            | 127<br>58            | 298<br>149             | 267<br>133            | 255<br>133            | 151<br>83             | 336<br>201                     | o k w tym miasto<br>of which town   |
| 3488<br>1710         | 3772<br>1855         | 8840<br>4263           | 8201<br>4091          | 7483<br>3875          | 4676<br>2550          | 11605<br>6971                  | o k Nysa  |
| 2520<br>1219         | 2812<br>1396         | 6728<br>3249           | 6168<br>3097          | 5791<br>3039          | 3691<br>2053          | 9574<br>5792                   | o k w tym miasto<br>of which town   |
| 1000<br>518          | 1010<br>484          | 2100<br>1029           | 1929<br>941           | 1774<br>888           | 1083<br>535           | 2383<br>1419                   | o k Otmuchów  |
| 472<br>243           | 462<br>219           | 1012<br>493            | 964<br>484            | 864<br>458            | 547<br>280            | 1237<br>753                    | o k w tym miasto<br>of which town   |
| 898<br>412           | 914<br>425           | 2006<br>941            | 1743<br>858           | 1660<br>825           | 1044<br>553           | 2278<br>1361                   | o k Paczków   |
| 509<br>244           | 530<br>247           | 1153<br>556            | 1019<br>516           | 1003<br>501           | 646<br>354            | 1451<br>884                    | o k w tym miasto<br>of which town   |
|                      |                      |                        |                       |                       |                       |                                | Gminy wiejskie:<br>Rural gminas:  |
| 271<br>136           | 251<br>99            | 562<br>285             | 480<br>231            | 476<br>231            | 265<br>130            | 571<br>355                     | o k Kamiennik   |
| 553<br>286           | 558<br>284           | 1180<br>558            | 1094<br>535           | 972<br>461            | 550<br>273            | 1329<br>798                    | o k Łambinowice   |
| 262<br>133           | 266<br>117           | 565<br>281             | 563<br>264            | 507<br>243            | 279<br>141            | 543<br>312                     | o k Pakośćawice   |
| 470<br>248           | 497<br>219           | 1008<br>484            | 805<br>407            | 854<br>408            | 492<br>244            | 946<br>556                     | o k Skoroszyce  |

**Tablica 8. Ludność według wieku w 2018 r. (cd.)  
stan w dniu 31 XII**

**Table 8. Population by age in 2018 (cont.)  
as of 31 XII**

| Wyszczególnienie<br>Specification<br>o – ogółem<br>total<br>k – w tym kobiety<br>of which females | Ogółem<br>Grand<br>total | W wieku       |              |              |              |              |              |
|---|--------------------------|---------------|--------------|--------------|--------------|--------------|--------------|
|   |                          | 0–2<br>lata   | 3–6          | 7–12         | 13–15        | 16–18        |              |
| <b>PODREGION NYSKI (dok.)<br/>SUBREGION NYSKI (cont.)</b>   |                          |               |              |              |              |              |              |
| <b>Powiat prudnicki</b>   | <b>o</b>                 | <b>55524</b>  | <b>1464</b>  | <b>1935</b>  | <b>3203</b>  | <b>1484</b>  | <b>1502</b>  |
|   | <b>k</b>                 | <b>28821</b>  | <b>742</b>   | <b>898</b>   | <b>1574</b>  | <b>745</b>   | <b>723</b>   |
| miasta<br>urban areas   | o                        | 29185         | 734          | 983          | 1697         | 758          | 741          |
|   | k                        | 15398         | 367          | 444          | 807          | 370          | 353          |
| wieś<br>rural areas   | o                        | 26339         | 730          | 952          | 1506         | 726          | 761          |
|   | k                        | 13423         | 375          | 454          | 767          | 375          | 370          |
| Gminy miejsko-wiejskie:<br>Urban-rural gminas:  |                          |               |              |              |              |              |              |
| Biała   | o                        | 10624         | 283          | 367          | 572          | 274          | 295          |
|   | k                        | 5558          | 146          | 181          | 273          | 148          | 145          |
| w tym miasto<br>of which town   | o                        | 2443          | 52           | 83           | 112          | 68           | 75           |
|   | k                        | 1281          | 30           | 38           | 46           | 30           | 32           |
| Głogówek  | o                        | 13293         | 388          | 493          | 738          | 363          | 368          |
|   | k                        | 6747          | 194          | 211          | 362          | 170          | 161          |
| w tym miasto<br>of which town   | o                        | 5604          | 175          | 235          | 342          | 149          | 136          |
|   | k                        | 2897          | 89           | 90           | 162          | 67           | 60           |
| Prudnik   | o                        | 27269         | 673          | 906          | 1627         | 715          | 707          |
|   | k                        | 14290         | 341          | 425          | 804          | 360          | 350          |
| w tym miasto<br>of which town   | o                        | 21138         | 507          | 665          | 1243         | 541          | 530          |
|   | k                        | 11220         | 248          | 316          | 599          | 273          | 261          |
| Gmina wiejska:<br>Rural gmina:  |                          |               |              |              |              |              |              |
| Lubrza  | o                        | 4338          | 120          | 169          | 266          | 132          | 132          |
|   | k                        | 2226          | 61           | 81           | 135          | 67           | 67           |
| <b>PODREGION OPOLSKI<br/>SUBREGION OPOLSKI</b>  | <b>o</b>                 | <b>615190</b> | <b>16547</b> | <b>21602</b> | <b>32891</b> | <b>15067</b> | <b>16224</b> |
|   | <b>k</b>                 | <b>318548</b> | <b>8058</b>  | <b>10378</b> | <b>16062</b> | <b>7352</b>  | <b>7887</b>  |
| <b>Powiat kędzierzyńsko-kozielski</b>   | <b>o</b>                 | <b>94487</b>  | <b>2263</b>  | <b>3143</b>  | <b>5042</b>  | <b>2305</b>  | <b>2451</b>  |
|   | <b>k</b>                 | <b>48893</b>  | <b>1112</b>  | <b>1480</b>  | <b>2466</b>  | <b>1113</b>  | <b>1171</b>  |
| miasta<br>urban areas   | o                        | 61062         | 1405         | 2003         | 3285         | 1489         | 1566         |
|   | k                        | 31666         | 691          | 926          | 1613         | 709          | 728          |
| wieś<br>rural areas   | o                        | 33425         | 858          | 1140         | 1757         | 816          | 885          |
|   | k                        | 17227         | 421          | 554          | 853          | 404          | 443          |
| Gmina miejska:<br>Urban gmina:  |                          |               |              |              |              |              |              |
| Kędzierzyn-Koźle  | o                        | 61062         | 1405         | 2003         | 3285         | 1489         | 1566         |
|   | k                        | 31666         | 691          | 926          | 1613         | 709          | 728          |

| Aged                   |                        |                        |                        |                        |                        |                                | Wyszczególnienie<br>Specification<br>o – ogółem<br>total<br>k – w tym kobiety<br>of which females |
|------------------------|------------------------|------------------------|------------------------|------------------------|------------------------|--------------------------------|---|
| 19–24                  | 25–29                  | 30–39                  | 40–49                  | 50–59                  | 60–64                  | 65 lat<br>i więcej<br>and more |   |
|                        |                        |                        |                        |                        |                        |                                | <b>PODREGION NYSKI (dok.)<br/>SUBREGION NYSKI (cont.)</b>   |
| <b>3702<br/>1814</b>   | <b>4029<br/>1963</b>   | <b>8553<br/>4286</b>   | <b>7679<br/>3850</b>   | <b>7763<br/>3938</b>   | <b>4037<br/>2049</b>   | <b>10173<br/>6239</b>          | <b>o k Powiat prudnicki</b>   |
| 1833<br>901            | 2016<br>1006           | 4549<br>2290           | 4060<br>2057           | 3880<br>2045           | 2230<br>1178           | 5704<br>3580                   | o k miasta<br>urban areas   |
| 1869<br>913            | 2013<br>957            | 4004<br>1996           | 3619<br>1793           | 3883<br>1893           | 1807<br>871            | 4469<br>2659                   | o k wieś<br>rural areas   |
|                        |                        |                        |                        |                        |                        |                                | Gminy miejsko-wiejskie:<br>Urban-rural gminas:  |
| 698<br>359             | 776<br>386             | 1680<br>861            | 1461<br>746            | 1664<br>813            | 629<br>313             | 1925<br>1187                   | o k Biała   |
| 158<br>77              | 174<br>78              | 393<br>212             | 353<br>177             | 365<br>193             | 150<br>76              | 460<br>292                     | o k w tym miasto<br>of which town   |
| 905<br>416             | 1008<br>488            | 1989<br>1014           | 1872<br>953            | 2018<br>1002           | 911<br>445             | 2240<br>1331                   | o k Głogówek  |
| 385<br>184             | 445<br>235             | 886<br>451             | 801<br>421             | 801<br>422             | 354<br>181             | 895<br>535                     | o k w tym miasto<br>of which town   |
| 1796<br>878            | 1913<br>929            | 4207<br>2070           | 3740<br>1860           | 3516<br>1842           | 2183<br>1133           | 5286<br>3298                   | o k Prudnik   |
| 1290<br>640            | 1397<br>693            | 3270<br>1627           | 2906<br>1459           | 2714<br>1430           | 1726<br>921            | 4349<br>2753                   | o k w tym miasto<br>of which town   |
|                        |                        |                        |                        |                        |                        |                                | Gmina wiejska:<br>Rural gmina:  |
| 303<br>161             | 332<br>160             | 677<br>341             | 606<br>291             | 565<br>281             | 314<br>158             | 722<br>423                     | o k Lubrza  |
| <b>37173<br/>18289</b> | <b>40451<br/>19940</b> | <b>99153<br/>50202</b> | <b>90448<br/>45443</b> | <b>89341<br/>44688</b> | <b>43982<br/>22996</b> | <b>112311<br/>67253</b>        | <b>o k PODREGION OPOLSKI<br/>SUBREGION OPOLSKI</b>  |
| <b>5801<br/>2817</b>   | <b>6314<br/>3079</b>   | <b>14473<br/>7326</b>  | <b>13636<br/>6911</b>  | <b>14048<br/>6914</b>  | <b>6794<br/>3482</b>   | <b>18217<br/>11022</b>         | <b>o k Powiat kędzierzyńsko-kozielski</b>   |
| 3573<br>1747           | 3929<br>1900           | 9224<br>4576           | 8965<br>4495           | 8609<br>4303           | 4502<br>2376           | 12512<br>7602                  | o k miasta<br>urban areas   |
| 2228<br>1070           | 2385<br>1179           | 5249<br>2750           | 4671<br>2416           | 5439<br>2611           | 2292<br>1106           | 5705<br>3420                   | o k wieś<br>rural areas   |
|                        |                        |                        |                        |                        |                        |                                | Gmina miejska:<br>Urban gmina:  |
| 3573<br>1747           | 3929<br>1900           | 9224<br>4576           | 8965<br>4495           | 8609<br>4303           | 4502<br>2376           | 12512<br>7602                  | o k Kędzierzyn-Koźle  |

**Tablica 8. Ludność według wieku w 2018 r. (cd.)  
stan w dniu 31 XII**

**Table 8. Population by age in 2018 (cont.)  
as of 31 XII**

| Wyszczególnienie<br>Specification<br>o – ogółem<br>total<br>k – w tym kobiety<br>of which females | Ogółem<br>Grand<br>total | W wieku                |                     |                     |                      |                     |                     |
|---|--------------------------|------------------------|---------------------|---------------------|----------------------|---------------------|---------------------|
|   |                          | 0–2<br>lata            | 3–6                 | 7–12                | 13–15                | 16–18               |                     |
| <b>PODREGION OPOLSKI (cd.)<br/>SUBREGION OPOLSKI (cont.)</b>                                      |                          |                        |                     |                     |                      |                     |                     |
| <b>Powiat kędzierzyńsko-kozielski (dok.)<br/>(cont.)</b>  |                          |                        |                     |                     |                      |                     |                     |
| Gminy wiejskie:<br>Rural gminas:  |                          |                        |                     |                     |                      |                     |                     |
| Bierawa   | o<br>k                   | 7944<br>4111           | 200<br>98           | 276<br>141          | 442<br>199           | 203<br>99           | 212<br>109          |
| Cisek   | o<br>k                   | 5627<br>2921           | 160<br>87           | 206<br>99           | 289<br>153           | 127<br>60           | 155<br>73           |
| Pawłowiczki   | o<br>k                   | 7547<br>3837           | 195<br>92           | 259<br>124          | 416<br>204           | 189<br>91           | 208<br>103          |
| Polska Cerekiew   | o<br>k                   | 4051<br>2097           | 93<br>40            | 107<br>50           | 191<br>101           | 84<br>43            | 101<br>55           |
| Reńska Wieś   | o<br>k                   | 8256<br>4261           | 210<br>104          | 292<br>140          | 419<br>196           | 213<br>111          | 209<br>103          |
| <b>Powiat kluczborski</b>   | <b>o<br/>k</b>           | <b>65837<br/>33725</b> | <b>1665<br/>830</b> | <b>2180<br/>997</b> | <b>3549<br/>1686</b> | <b>1655<br/>798</b> | <b>1841<br/>896</b> |
| miasta<br>urban areas   | o<br>k                   | 33191<br>17253         | 823<br>412          | 1119<br>530         | 1731<br>811          | 785<br>370          | 832<br>410          |
| wieś<br>rural areas   | o<br>k                   | 32646<br>16472         | 842<br>418          | 1061<br>467         | 1818<br>875          | 870<br>428          | 1009<br>486         |
| Gminy miejsko-wiejskie:<br>Urban-rural gminas:  |                          |                        |                     |                     |                      |                     |                     |
| Byczyna   | o<br>k                   | 9352<br>4730           | 266<br>126          | 320<br>140          | 531<br>255           | 254<br>118          | 315<br>148          |
| w tym miasto<br>of which town   | o<br>k                   | 3609<br>1855           | 95<br>41            | 109<br>51           | 165<br>74            | 94<br>45            | 113<br>54           |
| Kluczbork   | o<br>k                   | 35980<br>18619         | 873<br>449          | 1209<br>551         | 1922<br>897          | 849<br>415          | 954<br>474          |
| w tym miasto<br>of which town   | o<br>k                   | 23661<br>12350         | 554<br>291          | 813<br>384          | 1244<br>567          | 535<br>251          | 562<br>277          |
| Wólczyń   | o<br>k                   | 13643<br>6835          | 364<br>170          | 442<br>198          | 762<br>377           | 387<br>183          | 395<br>189          |
| w tym miasto<br>of which town   | o<br>k                   | 5921<br>3048           | 174<br>80           | 197<br>95           | 322<br>170           | 156<br>74           | 157<br>79           |
| Gmina wiejska:<br>Rural gmina:  |                          |                        |                     |                     |                      |                     |                     |
| Lasowice Wielkie  | o<br>k                   | 6862<br>3541           | 162<br>85           | 209<br>108          | 334<br>157           | 165<br>82           | 177<br>85           |



| Aged                 |                      |                       |                      |                      |                      |                                | Wyszczególnienie<br>Specification<br>o – ogółem<br>total<br>k – w tym kobiety<br>of which females |
|----------------------|----------------------|-----------------------|----------------------|----------------------|----------------------|--------------------------------|---|
| 19–24                | 25–29                | 30–39                 | 40–49                | 50–59                | 60–64                | 65 lat<br>i więcej<br>and more |   |
|                      |                      |                       |                      |                      |                      |                                | <b>PODREGION OPOLSKI (cd.)<br/>SUBREGION OPOLSKI (cont.)</b>                                      |
|                      |                      |                       |                      |                      |                      |                                | <b>Powiat kędzierzyńsko-kozielski (dok.)<br/>(cont.)</b>  |
|                      |                      |                       |                      |                      |                      |                                | Gminy wiejskie:<br>Rural gminas:  |
| 459<br>228           | 526<br>266           | 1273<br>693           | 1094<br>552          | 1228<br>598          | 604<br>290           | 1427<br>838                    | o<br>k Bierawa  |
| 362<br>192           | 412<br>207           | 892<br>467            | 803<br>407           | 902<br>438           | 352<br>166           | 967<br>572                     | o<br>k Cisek  |
| 557<br>258           | 534<br>265           | 1158<br>578           | 1071<br>548          | 1191<br>557          | 544<br>269           | 1225<br>748                    | o<br>k Pawłowiczki  |
| 267<br>123           | 309<br>146           | 619<br>317            | 537<br>292           | 690<br>326           | 287<br>143           | 766<br>461                     | o<br>k Polska Cerekiew  |
| 583<br>269           | 604<br>295           | 1307<br>695           | 1166<br>617          | 1428<br>692          | 505<br>238           | 1320<br>801                    | o<br>k Reńska Wieś  |
| <b>4532<br/>2200</b> | <b>4848<br/>2379</b> | <b>10623<br/>5232</b> | <b>9297<br/>4592</b> | <b>9406<br/>4749</b> | <b>4610<br/>2356</b> | <b>11631<br/>7010</b>          | <b>o<br/>k Powiat kluczborski</b>   |
| 2113<br>1006         | 2355<br>1145         | 5298<br>2560          | 4555<br>2245         | 4564<br>2436         | 2551<br>1348         | 6465<br>3980                   | o<br>k miasta<br>urban areas  |
| 2419<br>1194         | 2493<br>1234         | 5325<br>2672          | 4742<br>2347         | 4842<br>2313         | 2059<br>1008         | 5166<br>3030                   | o<br>k wieś<br>rural areas  |
|                      |                      |                       |                      |                      |                      |                                | Gminy miejsko-wiejskie:<br>Urban-rural gminas:  |
| 726<br>381           | 739<br>352           | 1509<br>733           | 1248<br>596          | 1357<br>682          | 646<br>330           | 1441<br>869                    | o<br>k Byczyna  |
| 264<br>135           | 281<br>132           | 592<br>292            | 498<br>236           | 538<br>284           | 281<br>147           | 579<br>364                     | o<br>k w tym miasto<br>of which town  |
| 2286<br>1097         | 2544<br>1257         | 5781<br>2859          | 5076<br>2541         | 5090<br>2624         | 2618<br>1368         | 6778<br>4087                   | o<br>k Kluczbork  |
| 1405<br>662          | 1604<br>806          | 3762<br>1814          | 3235<br>1611         | 3252<br>1736         | 1862<br>992          | 4833<br>2959                   | o<br>k w tym miasto<br>of which town  |
| 1038<br>490          | 1053<br>506          | 2153<br>1033          | 1957<br>927          | 1853<br>895          | 921<br>456           | 2318<br>1411                   | o<br>k Wotczyn  |
| 444<br>209           | 470<br>207           | 944<br>454            | 822<br>398           | 774<br>416           | 408<br>209           | 1053<br>657                    | o<br>k w tym miasto<br>of which town  |
|                      |                      |                       |                      |                      |                      |                                | Gmina wiejska:<br>Rural gmina:  |
| 482<br>232           | 512<br>264           | 1180<br>607           | 1016<br>528          | 1106<br>548          | 425<br>202           | 1094<br>643                    | o<br>k Lasowice Wielkie   |

**Tablica 8. Ludność według wieku w 2018 r. (cd.)  
stan w dniu 31 XII**

**Table 8. Population by age in 2018 (cont.)  
as of 31 XII**

| Wyszczególnienie<br>Specification<br>o – ogółem<br>total<br>k – w tym kobiety<br>of which females | Ogółem<br>Grand<br>total | W wieku                |                     |                      |                      |                     |                     |
|---|--------------------------|------------------------|---------------------|----------------------|----------------------|---------------------|---------------------|
|   |                          | 0–2<br>lata            | 3–6                 | 7–12                 | 13–15                | 16–18               |                     |
| <b>PODREGION OPOLSKI (cd.)<br/>SUBREGION OPOLSKI (cont.)</b>                                      |                          |                        |                     |                      |                      |                     |                     |
| <b>Powiat krapkowicki</b>   | <b>o<br/>k</b>           | <b>63942<br/>33031</b> | <b>1673<br/>830</b> | <b>2238<br/>1108</b> | <b>3348<br/>1656</b> | <b>1597<br/>762</b> | <b>1656<br/>825</b> |
| miasta<br>urban areas   | o<br>k                   | 34513<br>17830         | 843<br>422          | 1173<br>578          | 1809<br>896          | 880<br>430          | 853<br>423          |
| wieś<br>rural areas   | o<br>k                   | 29429<br>15201         | 830<br>408          | 1065<br>530          | 1539<br>760          | 717<br>332          | 803<br>402          |
| Gminy miejsko-wiejskie:<br>Urban-rural gminas:  |                          |                        |                     |                      |                      |                     |                     |
| Gogolin   | o<br>k                   | 12609<br>6558          | 400<br>193          | 494<br>259           | 702<br>326           | 321<br>145          | 323<br>169          |
| w tym miasto<br>of which town   | o<br>k                   | 6661<br>3472           | 214<br>110          | 275<br>146           | 375<br>178           | 178<br>84           | 168<br>85           |
| Krapkowice  | o<br>k                   | 22728<br>11778         | 564<br>279          | 762<br>388           | 1154<br>568          | 540<br>263          | 591<br>273          |
| w tym miasto<br>of which town   | o<br>k                   | 16381<br>8510          | 397<br>195          | 525<br>270           | 815<br>402           | 371<br>179          | 403<br>189          |
| Zdzieszowice  | o<br>k                   | 15752<br>7999          | 343<br>174          | 508<br>237           | 843<br>422           | 432<br>202          | 402<br>205          |
| w tym miasto<br>of which town   | o<br>k                   | 11471<br>5848          | 232<br>117          | 373<br>162           | 619<br>316           | 331<br>167          | 282<br>149          |
| Gminy wiejskie:<br>Rural gminas:  |                          |                        |                     |                      |                      |                     |                     |
| Strzeleczy  | o<br>k                   | 7413<br>3847           | 230<br>116          | 271<br>123           | 370<br>194           | 186<br>95           | 192<br>101          |
| Walce   | o<br>k                   | 5440<br>2849           | 136<br>68           | 203<br>101           | 279<br>146           | 118<br>57           | 148<br>77           |
| <b>Powiat oleski</b>  | <b>o<br/>k</b>           | <b>64602<br/>33075</b> | <b>1735<br/>835</b> | <b>2321<br/>1106</b> | <b>3437<br/>1668</b> | <b>1646<br/>814</b> | <b>1841<br/>894</b> |
| miasta<br>urban areas   | o<br>k                   | 23284<br>12134         | 583<br>290          | 748<br>379           | 1178<br>595          | 544<br>248          | 585<br>290          |
| wieś<br>rural areas   | o<br>k                   | 41318<br>20941         | 1152<br>545         | 1573<br>727          | 2259<br>1073         | 1102<br>566         | 1256<br>604         |
| Gminy miejsko-wiejskie:<br>Urban-rural gminas:  |                          |                        |                     |                      |                      |                     |                     |
| Dobrodzień  | o<br>k                   | 9912<br>5127           | 250<br>127          | 351<br>171           | 490<br>243           | 269<br>125          | 293<br>137          |
| w tym miasto  | o<br>k                   | 3722<br>1952           | 91<br>51            | 110<br>65            | 173<br>79            | 121<br>48           | 98<br>48            |

| Aged                 |                      |                      |                      |                      |                      |                                | Wyszczególnienie<br>Specification<br>o – ogółem<br>total<br>k – w tym kobiety<br>of which females |
|----------------------|----------------------|----------------------|----------------------|----------------------|----------------------|--------------------------------|---|
| 19–24                | 25–29                | 30–39                | 40–49                | 50–59                | 60–64                | 65 lat<br>i więcej<br>and more |   |
|                      |                      |                      |                      |                      |                      |                                | <b>PODREGION OPOLSKI (cd.)<br/>SUBREGION OPOLSKI (cont.)</b>                                      |
| <b>4114<br/>1957</b> | <b>4452<br/>2167</b> | <b>9970<br/>5115</b> | <b>9561<br/>4811</b> | <b>9736<br/>4833</b> | <b>4408<br/>2337</b> | <b>11189<br/>6630</b>          | <b>o k Powiat krapkowicki</b>   |
| 2161<br>1007         | 2312<br>1085         | 5520<br>2804         | 5127<br>2533         | 4949<br>2529         | 2621<br>1462         | 6265<br>3661                   | o k miasta<br>urban areas   |
| 1953<br>950          | 2140<br>1082         | 4450<br>2311         | 4434<br>2278         | 4787<br>2304         | 1787<br>875          | 4924<br>2969                   | o k wieś<br>rural areas   |
|                      |                      |                      |                      |                      |                      |                                | Gminy miejsko-wiejskie:<br>Urban-rural gminas:  |
| 767<br>380           | 890<br>433           | 1947<br>1047         | 1866<br>940          | 2117<br>1031         | 774<br>401           | 2008<br>1234                   | o k Gogolin   |
| 427<br>208           | 456<br>214           | 1063<br>588          | 972<br>490           | 1076<br>527          | 412<br>225           | 1045<br>617                    | o k w tym miasto<br>of which town   |
| 1442<br>664          | 1517<br>737          | 3463<br>1718         | 3410<br>1709         | 3218<br>1642         | 1628<br>899          | 4439<br>2638                   | o k Krapkowice  |
| 1014<br>457          | 1060<br>512          | 2549<br>1250         | 2439<br>1193         | 2261<br>1183         | 1239<br>722          | 3308<br>1958                   | o k w tym miasto<br>of which town   |
| 1025<br>474          | 1078<br>503          | 2545<br>1298         | 2403<br>1199         | 2265<br>1124         | 1251<br>649          | 2657<br>1512                   | o k Zdieszowice   |
| 720<br>342           | 796<br>359           | 1908<br>966          | 1716<br>850          | 1612<br>819          | 970<br>515           | 1912<br>1086                   | o k w tym miasto<br>of which town   |
|                      |                      |                      |                      |                      |                      |                                | Gminy wiejskie:<br>Rural gminas:  |
| 506<br>265           | 604<br>298           | 1165<br>596          | 1078<br>556          | 1225<br>594          | 411<br>213           | 1175<br>696                    | o k Strzeleczyki  |
| 374<br>174           | 363<br>196           | 850<br>456           | 804<br>407           | 911<br>442           | 344<br>175           | 910<br>550                     | o k Walce   |
| <b>4175<br/>2116</b> | <b>4689<br/>2292</b> | <b>9902<br/>4904</b> | <b>9159<br/>4551</b> | <b>9653<br/>4719</b> | <b>4545<br/>2332</b> | <b>11499<br/>6844</b>          | <b>o k Powiat oleski</b>  |
| 1295<br>639          | 1704<br>846          | 3560<br>1713         | 3174<br>1604         | 3442<br>1788         | 1879<br>1000         | 4592<br>2742                   | o k miasta<br>urban areas   |
| 2880<br>1477         | 2985<br>1446         | 6342<br>3191         | 5985<br>2947         | 6211<br>2931         | 2666<br>1332         | 6907<br>4102                   | o k wieś<br>rural areas   |
|                      |                      |                      |                      |                      |                      |                                | Gminy miejsko-wiejskie:<br>Urban-rural gminas:  |
| 651<br>368           | 666<br>323           | 1510<br>765          | 1466<br>743          | 1650<br>796          | 601<br>286           | 1715<br>1043                   | o k Dobrodzień  |
| 211<br>118           | 248<br>115           | 520<br>257           | 552<br>279           | 619<br>311           | 250<br>120           | 729<br>461                     | o k w tym miasto<br>of which town   |

**Tablica 8. Ludność według wieku w 2018 r. (cd.)  
stan w dniu 31 XII**

**Table 8. Population by age in 2018 (cont.)  
as of 31 XII**

| Wyszczególnienie<br>Specification<br>o – ogółem<br>total<br>k – w tym kobiety<br>of which females | Ogółem<br>Grand<br>total | W wieku                 |                      |                      |                      |                      |                      |
|---|--------------------------|-------------------------|----------------------|----------------------|----------------------|----------------------|----------------------|
|   |                          | 0–2<br>lata             | 3–6                  | 7–12                 | 13–15                | 16–18                |                      |
| <b>PODREGION OPOLSKI (cd.)<br/>SUBREGION OPOLSKI (cont.)</b>                                      |                          |                         |                      |                      |                      |                      |                      |
| <b>Powiat oleski (dok.)<br/>(cont.)</b>   |                          |                         |                      |                      |                      |                      |                      |
| Gminy miejsko-wiejskie: (dok.)<br>Urban-rural gminas: (cont.)                                     |                          |                         |                      |                      |                      |                      |                      |
| Gorzów Śląski   | o<br>k                   | 7147<br>3627            | 188<br>83            | 261<br>120           | 373<br>174           | 183<br>75            | 202<br>98            |
| w tym miasto<br>of which town   | o<br>k                   | 2452<br>1283            | 54<br>23             | 75<br>39             | 138<br>69            | 59<br>24             | 66<br>37             |
| Olesno  | o<br>k                   | 17754<br>9215           | 502<br>251           | 617<br>282           | 863<br>427           | 410<br>211           | 514<br>250           |
| w tym miasto<br>of which town   | o<br>k                   | 9406<br>4940            | 231<br>120           | 293<br>137           | 436<br>222           | 206<br>99            | 264<br>131           |
| Praszka   | o<br>k                   | 13575<br>6900           | 373<br>179           | 497<br>241           | 782<br>387           | 338<br>172           | 320<br>157           |
| w tym miasto<br>of which town   | o<br>k                   | 7704<br>3959            | 207<br>96            | 270<br>138           | 431<br>225           | 158<br>77            | 157<br>74            |
| Gminy wiejskie:<br>Rural gminas:  |                          |                         |                      |                      |                      |                      |                      |
| Radłów  | o<br>k                   | 4337<br>2230            | 123<br>59            | 162<br>87            | 260<br>120           | 120<br>62            | 139<br>73            |
| Rudniki   | o<br>k                   | 8201<br>4165            | 199<br>88            | 302<br>146           | 507<br>243           | 250<br>127           | 271<br>118           |
| Zębowice  | o<br>k                   | 3676<br>1811            | 100<br>48            | 131<br>59            | 162<br>74            | 76<br>42             | 102<br>61            |
| <b>Powiat opolski</b>   | <b>o<br/>k</b>           | <b>123520<br/>63777</b> | <b>3212<br/>1595</b> | <b>4295<br/>2069</b> | <b>6647<br/>3207</b> | <b>3113<br/>1569</b> | <b>3503<br/>1654</b> |
| miasta<br>urban areas   | o<br>k                   | 21673<br>11264          | 521<br>240           | 727<br>354           | 1146<br>544          | 572<br>306           | 753<br>335           |
| wieś<br>rural areas   | o<br>k                   | 101847<br>52513         | 2691<br>1355         | 3568<br>1715         | 5501<br>2663         | 2541<br>1263         | 2750<br>1319         |
| Gminy miejsko-wiejskie:<br>Urban-rural gminas:  |                          |                         |                      |                      |                      |                      |                      |
| Niemodlin   | o<br>k                   | 13276<br>6693           | 364<br>185           | 475<br>208           | 810<br>382           | 371<br>212           | 433<br>192           |
| w tym miasto<br>of which town   | o<br>k                   | 6359<br>3277            | 160<br>74            | 209<br>95            | 333<br>148           | 176<br>109           | 195<br>83            |

| Aged                 |                      |                        |                       |                       |                      |                                | Wyszczególnienie<br>Specification<br>o – ogółem<br>total<br>k – w tym kobiety<br>of which females |
|----------------------|----------------------|------------------------|-----------------------|-----------------------|----------------------|--------------------------------|---|
| 19–24                | 25–29                | 30–39                  | 40–49                 | 50–59                 | 60–64                | 65 lat<br>i więcej<br>and more |   |
|                      |                      |                        |                       |                       |                      |                                | <b>PODREGION OPOLSKI (cd.)<br/>SUBREGION OPOLSKI (cont.)</b>                                      |
|                      |                      |                        |                       |                       |                      |                                | <b>Powiat oleski (dok.)<br/>(cont.)</b>   |
|                      |                      |                        |                       |                       |                      |                                | Gminy miejsko-wiejskie: (dok.)<br>Urban-rural gminas: (cont.)                                     |
| 511<br>243           | 530<br>279           | 1092<br>546            | 1067<br>549           | 1067<br>507           | 463<br>233           | 1210<br>720                    | o<br>k<br>Gorzów Śląski   |
| 167<br>82            | 180<br>103           | 354<br>177             | 376<br>196            | 359<br>171            | 161<br>80            | 463<br>282                     | o<br>k<br>w tym miasto<br>of which town   |
| 1127<br>566          | 1356<br>664          | 2640<br>1338           | 2568<br>1309          | 2838<br>1382          | 1165<br>601          | 3154<br>1934                   | o<br>k<br>Olesno  |
| 521<br>249           | 721<br>356           | 1389<br>673            | 1325<br>677           | 1473<br>752           | 665<br>348           | 1882<br>1176                   | o<br>k<br>w tym miasto<br>of which town   |
| 804<br>366           | 933<br>462           | 2192<br>1034           | 1785<br>868           | 1683<br>898           | 1200<br>658          | 2668<br>1478                   | o<br>k<br>Praszka   |
| 396<br>190           | 555<br>272           | 1297<br>606            | 921<br>452            | 991<br>554            | 803<br>452           | 1518<br>823                    | o<br>k<br>w tym miasto<br>of which town   |
|                      |                      |                        |                       |                       |                      |                                | Gminy wiejskie:<br>Rural gminas:  |
| 309<br>175           | 311<br>143           | 660<br>343             | 653<br>323            | 698<br>323            | 265<br>129           | 637<br>393                     | o<br>k<br>Radłów  |
| 531<br>273           | 607<br>286           | 1202<br>598            | 1085<br>501           | 1063<br>535           | 620<br>321           | 1564<br>929                    | o<br>k<br>Rudniki   |
| 242<br>125           | 286<br>135           | 606<br>280             | 535<br>258            | 654<br>278            | 231<br>104           | 551<br>347                     | o<br>k<br>Zębowice  |
| <b>7528<br/>3776</b> | <b>8158<br/>4053</b> | <b>19548<br/>10084</b> | <b>19056<br/>9563</b> | <b>19130<br/>9518</b> | <b>8657<br/>4456</b> | <b>20673<br/>12233</b>         | <b>o<br/>k</b><br><b>Powiat opolski</b>   |
| 1172<br>601          | 1475<br>705          | 3526<br>1786           | 3057<br>1508          | 3117<br>1633          | 1860<br>1026         | 3747<br>2226                   | o<br>k<br>miasta<br>urban areas   |
| 6356<br>3175         | 6683<br>3348         | 16022<br>8298          | 15999<br>8055         | 16013<br>7885         | 6797<br>3430         | 16926<br>10007                 | o<br>k<br>wieś<br>rural areas   |
|                      |                      |                        |                       |                       |                      |                                | Gminy miejsko-wiejskie:<br>Urban-rural gminas:  |
| 904<br>428           | 925<br>450           | 2159<br>1055           | 1952<br>919           | 1697<br>859           | 1015<br>527          | 2171<br>1276                   | o<br>k<br>Niemodlin   |
| 391<br>179           | 456<br>227           | 1040<br>514            | 917<br>447            | 840<br>439            | 526<br>284           | 1116<br>678                    | o<br>k<br>w tym miasto<br>of which town   |

**Tablica 8. Ludność według wieku w 2018 r. (cd.)  
stan w dniu 31 XII**

**Table 8. Population by age in 2018 (cont.)  
as of 31 XII**

| Wyszczególnienie<br>Specification<br>o – ogółem<br>total<br>k – w tym kobiety<br>of which females | Ogółem<br>Grand<br>total | W wieku        |            |            |            |            |            |
|---|--------------------------|----------------|------------|------------|------------|------------|------------|
|   |                          | 0–2<br>lata    | 3–6        | 7–12       | 13–15      | 16–18      |            |
| <b>PODREGION OPOLSKI (cd.)<br/>SUBREGION OPOLSKI (cont.)</b>                                      |                          |                |            |            |            |            |            |
| <b>Powiat opolski (dok.)<br/>(cont.)</b>  |                          |                |            |            |            |            |            |
| Gminy miejsko-wiejskie: (dok.)<br>Urban-rural gminas: (cont.)                                     |                          |                |            |            |            |            |            |
| Ozimek  | o<br>k                   | 19610<br>10100 | 452<br>229 | 633<br>301 | 943<br>462 | 439<br>226 | 455<br>218 |
| w tym miasto<br>of which town   | o<br>k                   | 8725<br>4551   | 189<br>91  | 285<br>139 | 442<br>219 | 189<br>103 | 202<br>95  |
| Prószków  | o<br>k                   | 9063<br>4754   | 261<br>123 | 324<br>158 | 491<br>241 | 232<br>105 | 331<br>158 |
| w tym miasto<br>of which town   | o<br>k                   | 2591<br>1380   | 68<br>30   | 83<br>43   | 155<br>71  | 99<br>41   | 162<br>67  |
| Tułowice  | o<br>k                   | 5171<br>2675   | 136<br>58  | 200<br>102 | 278<br>135 | 140<br>71  | 223<br>106 |
| w tym miasto<br>of which town   | o<br>k                   | 3998<br>2056   | 104<br>45  | 150<br>77  | 216<br>106 | 108<br>53  | 194<br>90  |
| Gminy wiejskie:<br>Rural gminas:  |                          |                |            |            |            |            |            |
| Chrzęstowice  | o<br>k                   | 6947<br>3556   | 200<br>94  | 229<br>112 | 378<br>165 | 176<br>87  | 168<br>83  |
| Dąbrowa   | o<br>k                   | 8227<br>4182   | 211<br>108 | 324<br>157 | 467<br>233 | 198<br>88  | 218<br>102 |
| Dobrzeń Wielki  | o<br>k                   | 9412<br>4873   | 276<br>135 | 363<br>173 | 530<br>251 | 244<br>128 | 239<br>114 |
| Komprachcice  | o<br>k                   | 9076<br>4897   | 248<br>145 | 282<br>136 | 477<br>212 | 222<br>102 | 244<br>119 |
| Łubniany  | o<br>k                   | 9781<br>5014   | 250<br>123 | 342<br>142 | 569<br>281 | 264<br>137 | 286<br>131 |
| Murów   | o<br>k                   | 5347<br>2739   | 105<br>53  | 173<br>86  | 244<br>124 | 118<br>65  | 148<br>78  |
| Popielów  | o<br>k                   | 8062<br>4194   | 215<br>107 | 253<br>134 | 431<br>207 | 196<br>87  | 227<br>113 |
| Tarnów Opolski  | o<br>k                   | 9577<br>4959   | 228<br>114 | 346<br>173 | 486<br>252 | 243<br>129 | 254<br>121 |
| Turawa  | o<br>k                   | 9971<br>5141   | 266<br>121 | 351<br>187 | 543<br>262 | 270<br>132 | 277<br>119 |

| Aged        |             |              |              |              |             |                                | Wyszczególnienie<br>Specification<br>o – ogółem<br>total<br>k – w tym kobiety<br>of which females |   |
|-------------|-------------|--------------|--------------|--------------|-------------|--------------------------------|---|---|
| 19–24       | 25–29       | 30–39        | 40–49        | 50–59        | 60–64       | 65 lat<br>i więcej<br>and more |   |   |
|             |             |              |              |              |             |                                |   | <b>PODREGION OPOLSKI (cd.)<br/>SUBREGION OPOLSKI (cont.)</b>  |
|             |             |              |              |              |             |                                |   | <b>Powiat opolski (dok.)<br/>(cont.)</b>                      |
|             |             |              |              |              |             |                                |   | Gminy miejsko-wiejskie: (dok.)<br>Urban-rural gminas: (cont.) |
| 1115<br>537 | 1297<br>615 | 3218<br>1677 | 2972<br>1494 | 3169<br>1590 | 1479<br>760 | 3438<br>1991                   | o<br>k  | Ozimek  |
| 507<br>242  | 598<br>278  | 1413<br>734  | 1229<br>614  | 1367<br>720  | 762<br>406  | 1542<br>910                    | o<br>k  | w tym miasto<br>of which town                                 |
| 458<br>254  | 573<br>276  | 1401<br>736  | 1395<br>731  | 1492<br>750  | 591<br>318  | 1514<br>904                    | o<br>k  | Prószków  |
| 47<br>54    | 175<br>81   | 366<br>193   | 418<br>217   | 428<br>228   | 194<br>112  | 396<br>243                     | o<br>k  | w tym miasto<br>of which town                                 |
| 281<br>158  | 316<br>156  | 928<br>455   | 662<br>309   | 624<br>323   | 492<br>293  | 891<br>509                     | o<br>k  | Tułowice  |
| 227<br>126  | 246<br>119  | 707<br>345   | 493<br>230   | 482<br>246   | 378<br>224  | 693<br>395                     | o<br>k  | w tym miasto<br>of which town                                 |
|             |             |              |              |              |             |                                |   | Gminy wiejskie:<br>Rural gminas:                              |
| 432<br>210  | 452<br>230  | 1029<br>535  | 1186<br>595  | 1051<br>520  | 466<br>234  | 1180<br>691                    | o<br>k  | Chrzastowice  |
| 574<br>288  | 545<br>276  | 1263<br>630  | 1262<br>602  | 1289<br>643  | 585<br>273  | 1291<br>782                    | o<br>k  | Dąbrowa   |
| 591<br>298  | 631<br>335  | 1459<br>750  | 1576<br>808  | 1505<br>751  | 565<br>278  | 1433<br>852                    | o<br>k  | Dobrzeń Wielki  |
| 519<br>287  | 564<br>304  | 1383<br>782  | 1515<br>798  | 1436<br>724  | 639<br>339  | 1547<br>949                    | o<br>k  | Komprachcice  |
| 594<br>296  | 610<br>311  | 1525<br>790  | 1615<br>817  | 1565<br>744  | 615<br>329  | 1546<br>913                    | o<br>k  | Łubniany  |
| 349<br>160  | 387<br>203  | 787<br>403   | 862<br>415   | 862<br>410   | 338<br>167  | 974<br>575                     | o<br>k  | Murów   |
| 503<br>237  | 512<br>250  | 1344<br>699  | 1141<br>598  | 1169<br>601  | 595<br>300  | 1476<br>861                    | o<br>k  | Popielów  |
| 629<br>332  | 676<br>325  | 1476<br>738  | 1480<br>754  | 1622<br>790  | 603<br>311  | 1534<br>920                    | o<br>k  | Tarnów Opolski  |
| 579<br>291  | 670<br>322  | 1576<br>834  | 1438<br>723  | 1649<br>813  | 674<br>327  | 1678<br>1010                   | o<br>k  | Turawa  |

**Tablica 8. Ludność według wieku w 2018 r. (dok.)  
stan w dniu 31 XII**

**Table 8. Population by age in 2018 (cont.)  
as of 31 XII**

| Wyszczególnienie<br>Specification<br>o – ogółem<br>total<br>k – w tym kobiety<br>of which females | Ogółem<br>Grand<br>total | W wieku                 |                      |                      |                      |                      |                      |
|---|--------------------------|-------------------------|----------------------|----------------------|----------------------|----------------------|----------------------|
|   |                          | 0–2<br>lata             | 3–6                  | 7–12                 | 13–15                | 16–18                |                      |
| <b>PODREGION OPOLSKI (dok.)<br/>SUBREGION OPOLSKI (cont.)</b>                                     |                          |                         |                      |                      |                      |                      |                      |
| <b>Powiat strzelecki</b>  | <b>o<br/>k</b>           | <b>74665<br/>38323</b>  | <b>2063<br/>1006</b> | <b>2811<br/>1385</b> | <b>3915<br/>1942</b> | <b>1828<br/>859</b>  | <b>1979<br/>1007</b> |
| miasta<br>urban areas   | o<br>k                   | 32837<br>16944          | 852<br>419           | 1222<br>607          | 1727<br>833          | 816<br>383           | 845<br>433           |
| wieś<br>rural areas   | o<br>k                   | 41828<br>21379          | 1211<br>587          | 1589<br>778          | 2188<br>1109         | 1012<br>476          | 1134<br>574          |
| Gminy miejsko-wiejskie:<br>Urban-rural gminas:  |                          |                         |                      |                      |                      |                      |                      |
| Kolonowskie   | o<br>k                   | 5919<br>3048            | 140<br>67            | 251<br>119           | 292<br>148           | 113<br>59            | 144<br>67            |
| w tym miasto<br>of which town   | o<br>k                   | 3328<br>1686            | 69<br>31             | 139<br>63            | 175<br>78            | 70<br>33             | 94<br>43             |
| Leśnica   | o<br>k                   | 7623<br>3939            | 192<br>91            | 271<br>134           | 389<br>199           | 218<br>98            | 232<br>136           |
| w tym miasto<br>of which town   | o<br>k                   | 2585<br>1379            | 61<br>26             | 90<br>52             | 171<br>94            | 95<br>44             | 106<br>67            |
| Strzelce Opolskie   | o<br>k                   | 30688<br>15765          | 871<br>434           | 1126<br>548          | 1670<br>828          | 760<br>368           | 797<br>393           |
| w tym miasto<br>of which town   | o<br>k                   | 17982<br>9343           | 505<br>251           | 682<br>328           | 996<br>481           | 439<br>215           | 415<br>206           |
| Ujazd   | o<br>k                   | 6416<br>3266            | 235<br>112           | 288<br>143           | 407<br>196           | 177<br>73            | 196<br>95            |
| w tym miasto<br>of which town   | o<br>k                   | 1774<br>904             | 63<br>38             | 88<br>41             | 118<br>51            | 61<br>28             | 63<br>31             |
| Zawadzkie   | o<br>k                   | 11379<br>5818           | 264<br>125           | 366<br>201           | 450<br>232           | 250<br>109           | 276<br>141           |
| w tym miasto<br>of which town   | o<br>k                   | 7168<br>3632            | 154<br>73            | 223<br>123           | 267<br>129           | 151<br>63            | 167<br>86            |
| Gminy wiejskie:<br>Rural gminas:  |                          |                         |                      |                      |                      |                      |                      |
| Izbicko   | o<br>k                   | 5424<br>2825            | 170<br>81            | 219<br>101           | 313<br>149           | 136<br>67            | 130<br>70            |
| Jemielnica  | o<br>k                   | 7216<br>3662            | 191<br>96            | 290<br>139           | 394<br>190           | 174<br>85            | 204<br>105           |
| <b>Miasto na prawach powiatu – Opole<br/>City with powiat status – Opole</b>                      | <b>o<br/>k</b>           | <b>128137<br/>67724</b> | <b>3936<br/>1850</b> | <b>4614<br/>2233</b> | <b>6953<br/>3437</b> | <b>2923<br/>1437</b> | <b>2953<br/>1440</b> |



| Aged                 |                      |                        |                       |                       |                      |                                | Wyszczególnienie<br>Specification<br>o – ogółem<br>total<br>k – w tym kobiety<br>of which females |
|----------------------|----------------------|------------------------|-----------------------|-----------------------|----------------------|--------------------------------|---|
| 19–24                | 25–29                | 30–39                  | 40–49                 | 50–59                 | 60–64                | 65 lat<br>i więcej<br>and more |   |
|                      |                      |                        |                       |                       |                      |                                | <b>PODREGION OPOLSKI (dok.)<br/>SUBREGION OPOLSKI (cont.)</b>                                     |
| <b>4681<br/>2289</b> | <b>5315<br/>2662</b> | <b>12217<br/>6052</b>  | <b>10650<br/>5334</b> | <b>11321<br/>5578</b> | <b>5066<br/>2591</b> | <b>12819<br/>7618</b>          | <b>o k</b> Powiat strzelecki  |
| 1978<br>958          | 2267<br>1109         | 5230<br>2562           | 4677<br>2294          | 4698<br>2386          | 2423<br>1311         | 6102<br>3649                   | o k miasta<br>urban areas   |
| 2703<br>1331         | 3048<br>1553         | 6987<br>3490           | 5973<br>3040          | 6623<br>3192          | 2643<br>1280         | 6717<br>3969                   | o k wieś<br>rural areas   |
|                      |                      |                        |                       |                       |                      |                                | Gminy miejsko-wiejskie:<br>Urban-rural gminas:  |
| 302<br>149           | 425<br>214           | 1023<br>505            | 798<br>378            | 959<br>502            | 407<br>200           | 1065<br>640                    | o k Kolonowskie   |
| 175<br>85            | 236<br>122           | 567<br>274             | 455<br>212            | 546<br>285            | 230<br>112           | 572<br>348                     | o k w tym miasto<br>of which town   |
| 487<br>232           | 542<br>267           | 1154<br>588            | 1113<br>567           | 1283<br>606           | 495<br>260           | 1247<br>761                    | o k Leśnica   |
| 156<br>66            | 156<br>73            | 375<br>195             | 392<br>201            | 387<br>196            | 165<br>94            | 431<br>271                     | o k w tym miasto<br>of which town   |
| 1999<br>962          | 2129<br>1042         | 4911<br>2414           | 4377<br>2183          | 4269<br>2129          | 2223<br>1181         | 5556<br>3283                   | o k Strzelce Opolskie   |
| 1111<br>543          | 1216<br>613          | 2866<br>1395           | 2560<br>1264          | 2324<br>1192          | 1406<br>787          | 3462<br>2068                   | o k w tym miasto<br>of which town   |
| 440<br>228           | 484<br>247           | 1102<br>552            | 909<br>482            | 930<br>433            | 356<br>181           | 892<br>524                     | o k Ujazd   |
| 107<br>53            | 116<br>52            | 309<br>155             | 252<br>133            | 253<br>122            | 110<br>61            | 234<br>139                     | o k w tym miasto<br>of which town   |
| 669<br>336           | 835<br>403           | 1843<br>920            | 1682<br>810           | 1859<br>917           | 781<br>386           | 2104<br>1238                   | o k Zawadzkie   |
| 429<br>211           | 543<br>249           | 1113<br>543            | 1018<br>484           | 1188<br>591           | 512<br>257           | 1403<br>823                    | o k w tym miasto<br>of which town   |
|                      |                      |                        |                       |                       |                      |                                | Gminy wiejskie:<br>Rural gminas:  |
| 332<br>168           | 425<br>236           | 925<br>465             | 727<br>383            | 843<br>414            | 347<br>165           | 857<br>526                     | o k Izbicko   |
| 452<br>214           | 475<br>253           | 1259<br>608            | 1044<br>531           | 1178<br>577           | 457<br>218           | 1098<br>646                    | o k Jemielnica  |
| <b>6342<br/>3134</b> | <b>6675<br/>3308</b> | <b>22420<br/>11489</b> | <b>19089<br/>9681</b> | <b>16047<br/>8377</b> | <b>9902<br/>5442</b> | <b>26283<br/>15896</b>         | <b>o k Miasto na prawach powiatu – Opole<br/>City with powiat status – Opole</b>                  |

**Tablica 9. Ludność według biologicznych grup wieku w 2018 r. stan w dniu 31 XII****Table 9. Population by biological age groups in 2018 as of 31 XII**

| Wyszczególnienie<br>Specification              | Ogółem<br>Grand total |                    |                    | W wieku        |                    |                    |
|--|-----------------------|--------------------|--------------------|----------------|--------------------|--------------------|
|  | ogółem<br>grand total | mężczyźni<br>males | kobiety<br>females | 0-14           |                    |                    |
|  |                       |                    |                    | razem<br>total | mężczyźni<br>males | kobiety<br>females |
| <b>WOJEWÓDZTWO<br/>VOIVODSHIP</b>              | <b>986506</b>         | <b>477119</b>      | <b>509387</b>      | <b>131851</b>  | <b>67800</b>       | <b>64051</b>       |
| Miasta<br>Urban areas                          | 525853                | 250549             | 275304             | 68978          | 35572              | 33406              |
| Wieś<br>Rural areas                            | 460653                | 226570             | 234083             | 62873          | 32228              | 30645              |
| <b>PODREGION NYSKI<br/>SUBREGION NYSKI</b>     | <b>371316</b>         | <b>180477</b>      | <b>190839</b>      | <b>50661</b>   | <b>26073</b>       | <b>24588</b>       |
| <b>Powiat brzeski</b>                          | <b>90275</b>          | <b>43980</b>       | <b>46295</b>       | <b>13226</b>   | <b>6908</b>        | <b>6318</b>        |
| miasta<br>urban areas                          | 50340                 | 23893              | 26447              | 7137           | 3749               | 3388               |
| wieś<br>rural areas                            | 39935                 | 20087              | 19848              | 6089           | 3159               | 2930               |
| Gmina miejska:<br>Urban gmina:                 |                       |                    |                    |                |                    |                    |
| Brzeg  | 35930                 | 17061              | 18869              | 5072           | 2702               | 2370               |
| Gminy miejsko-wiejskie:<br>Urban-rural gminas: |                       |                    |                    |                |                    |                    |
| Grodków  | 19242                 | 9456               | 9786               | 2883           | 1474               | 1409               |
| w tym miasto<br>of which town                  | 8667                  | 4078               | 4589               | 1285           | 643                | 642                |
| Lewin Brzeski                                  | 13020                 | 6382               | 6638               | 1813           | 948                | 865                |
| w tym miasto<br>of which town                  | 5743                  | 2754               | 2989               | 780            | 404                | 376                |
| Gminy wiejskie:<br>Rural gminas:               |                       |                    |                    |                |                    |                    |
| Lubsza   | 9008                  | 4516               | 4492               | 1331           | 682                | 649                |
| Olszanka                                       | 4928                  | 2495               | 2433               | 744            | 392                | 352                |
| Skarbimierz                                    | 8147                  | 4070               | 4077               | 1383           | 710                | 673                |
| <b>Powiat głubczycki</b>                       | <b>45883</b>          | <b>22406</b>       | <b>23477</b>       | <b>5974</b>    | <b>3062</b>        | <b>2912</b>        |
| miasta<br>urban areas                          | 21550                 | 10283              | 11267              | 2830           | 1443               | 1387               |
| wieś<br>rural areas                            | 24333                 | 12123              | 12210              | 3144           | 1619               | 1525               |
| Gminy miejsko-wiejskie:<br>Urban-rural gminas: |                       |                    |                    |                |                    |                    |
| Baborów  | 6011                  | 2966               | 3045               | 742            | 382                | 360                |
| w tym miasto<br>of which town                  | 2920                  | 1412               | 1508               | 361            | 196                | 165                |
| Głubczyce                                      | 22395                 | 10881              | 11514              | 3038           | 1523               | 1515               |
| w tym miasto<br>of which town                  | 12596                 | 5967               | 6629               | 1704           | 842                | 862                |

| Aged           |                    |                    |                          |                    |                    | Wyszczególnienie<br>Specification              |
|----------------|--------------------|--------------------|--------------------------|--------------------|--------------------|--|
| 15-64          |                    |                    | 65 lat i więcej and more |                    |                    |  |
| razem<br>total | mężczyźni<br>males | kobiety<br>females | razem<br>total           | mężczyźni<br>males | kobiety<br>females |  |
| <b>674904</b>  | <b>337711</b>      | <b>337193</b>      | <b>179751</b>            | <b>71608</b>       | <b>108143</b>      | <b>WOJEWÓDZTWO<br/>VOIVODSHIP</b>              |
| 352450         | 174051             | 178399             | 104425                   | 40926              | 63499              | Miasta<br>Urban areas                          |
| 322454         | 163660             | 158794             | 75326                    | 30682              | 44644              | Wieś<br>Rural areas                            |
| <b>253215</b>  | <b>127854</b>      | <b>125361</b>      | <b>67440</b>             | <b>26550</b>       | <b>40890</b>       | <b>PODREGION NYSKI<br/>SUBREGION NYSKI</b>     |
| <b>61304</b>   | <b>30895</b>       | <b>30409</b>       | <b>15745</b>             | <b>6177</b>        | <b>9568</b>        | <b>Powiat brzeski</b>                          |
| 33441          | 16432              | 17009              | 9762                     | 3712               | 6050               | miasta<br>urban areas                          |
| 27863          | 14463              | 13400              | 5983                     | 2465               | 3518               | wieś<br>rural areas                            |
|                |                    |                    |                          |                    |                    | Gmina miejska:<br>Urban gmina:                 |
| 23660          | 11645              | 12015              | 7198                     | 2714               | 4484               | Brzeg  |
|                |                    |                    |                          |                    |                    | Gminy miejsko-wiejskie:<br>Urban-rural gminas: |
| 13137          | 6697               | 6440               | 3222                     | 1285               | 1937               | Grodków  |
| 5792           | 2824               | 2968               | 1590                     | 611                | 979                | w tym miasto<br>of which town                  |
| 9131           | 4614               | 4517               | 2076                     | 820                | 1256               | Lewin Brzeski                                  |
| 3989           | 1963               | 2026               | 974                      | 387                | 587                | w tym miasto<br>of which town                  |
|                |                    |                    |                          |                    |                    | Gminy wiejskie:<br>Rural gminas:               |
| 6245           | 3223               | 3022               | 1432                     | 611                | 821                | Lubsza   |
| 3397           | 1794               | 1603               | 787                      | 309                | 478                | Olszanka                                       |
| 5734           | 2922               | 2812               | 1030                     | 438                | 592                | Skarbimierz                                    |
| <b>31218</b>   | <b>15964</b>       | <b>15254</b>       | <b>8691</b>              | <b>3380</b>        | <b>5311</b>        | <b>Powiat głubczycki</b>                       |
| 14434          | 7233               | 7201               | 4286                     | 1607               | 2679               | miasta<br>urban areas                          |
| 16784          | 8731               | 8053               | 4405                     | 1773               | 2632               | wieś<br>rural areas                            |
|                |                    |                    |                          |                    |                    | Gminy miejsko-wiejskie:<br>Urban-rural gminas: |
| 4243           | 2182               | 2061               | 1026                     | 402                | 624                | Baborów  |
| 2035           | 1008               | 1027               | 524                      | 208                | 316                | w tym miasto<br>of which town                  |
| 14958          | 7652               | 7306               | 4399                     | 1706               | 2693               | Głubczyce                                      |
| 8278           | 4164               | 4114               | 2614                     | 961                | 1653               | w tym miasto<br>of which town                  |

**Tablica 9. Ludność według biologicznych grup wieku w 2018 r. (cd.)  
stan w dniu 31 XII**

**Table 9. Population by biological age groups in 2018 (cont.)  
as of 31 XII**

| Wyszczególnienie<br>Specification                              | Ogółem Grand total    |                    |                    | W wieku        |                    |                    |
|--|-----------------------|--------------------|--------------------|----------------|--------------------|--------------------|
|  | ogółem<br>grand total | mężczyźni<br>males | kobiety<br>females | 0-14           |                    |                    |
|  |                       |                    |                    | razem<br>total | mężczyźni<br>males | kobiety<br>females |
| <b>PODREGION NYSKI (cd.)</b><br><b>SUBREGION NYSKI (cont.)</b> |                       |                    |                    |                |                    |                    |
| <b>Powiat głubczycki (dok.) (cont.)</b>                        |                       |                    |                    |                |                    |                    |
| Gminy miejsko-wiejskie: (dok.)<br>Urban-rural gminas: (cont.)  |                       |                    |                    |                |                    |                    |
| Kietrz   | 10953                 | 5348               | 5605               | 1410           | 739                | 671                |
| w tym miasto<br>of which town                                  | 6034                  | 2904               | 3130               | 765            | 405                | 360                |
| Gmina wiejska:<br>Rural gmina:                                 |                       |                    |                    |                |                    |                    |
| Branice  | 6524                  | 3211               | 3313               | 784            | 418                | 366                |
| <b>Powiat namysłowski</b>                                      | <b>42688</b>          | <b>20835</b>       | <b>21853</b>       | <b>6295</b>    | <b>3268</b>        | <b>3027</b>        |
| miasta<br>urban areas  | 16490                 | 7786               | 8704               | 2408           | 1251               | 1157               |
| wieś<br>rural areas  | 26198                 | 13049              | 13149              | 3887           | 2017               | 1870               |
| Gmina miejsko-wiejska:<br>Urban-rural gmina:                   |                       |                    |                    |                |                    |                    |
| Namysłów   | 26071                 | 12585              | 13486              | 3922           | 2021               | 1901               |
| w tym miasto<br>of which town                                  | 16490                 | 7786               | 8704               | 2408           | 1251               | 1157               |
| Gminy wiejskie:<br>Rural gminas:                               |                       |                    |                    |                |                    |                    |
| Domaszowice  | 3609                  | 1754               | 1855               | 545            | 280                | 265                |
| Pokój  | 5233                  | 2555               | 2678               | 731            | 383                | 348                |
| Świerczów  | 3351                  | 1694               | 1657               | 424            | 241                | 183                |
| Wilków   | 4424                  | 2247               | 2177               | 673            | 343                | 330                |
| <b>Powiat nyski</b>  | <b>136946</b>         | <b>66553</b>       | <b>70393</b>       | <b>17569</b>   | <b>8947</b>        | <b>8622</b>        |
| miasta<br>urban areas  | 73591                 | 34918              | 38673              | 8875           | 4527               | 4348               |
| wieś<br>rural areas  | 63355                 | 31635              | 31720              | 8694           | 4420               | 4274               |
| Gminy miejsko-wiejskie:<br>Urban-rural gminas:                 |                       |                    |                    |                |                    |                    |
| Głuchołazy   | 23774                 | 11528              | 12246              | 2902           | 1524               | 1378               |
| w tym miasto<br>of which town                                  | 13585                 | 6366               | 7219               | 1633           | 837                | 796                |
| Korfantów  | 8870                  | 4387               | 4483               | 1192           | 575                | 617                |
| w tym miasto<br>of which town                                  | 1817                  | 862                | 955                | 205            | 100                | 105                |

| Aged           |                    |                    |                          |                    |                    | Wyszczególnienie<br>Specification                              |
|----------------|--------------------|--------------------|--------------------------|--------------------|--------------------|--|
| 15-64          |                    |                    | 65 lat i więcej and more |                    |                    |  |
| razem<br>total | mężczyźni<br>males | kobiety<br>females | razem<br>total           | mężczyźni<br>males | kobiety<br>females |  |
|                |                    |                    |                          |                    |                    | <b>PODREGION NYSKI (cd.)</b><br><b>SUBREGION NYSKI (cont.)</b> |
|                |                    |                    |                          |                    |                    | <b>Powiat głubczycki (dok.) (cont.)</b>                        |
|                |                    |                    |                          |                    |                    | Gminy miejsko-wiejskie: (dok.)<br>Urban-rural gminas: (cont.)  |
| 7595           | 3844               | 3751               | 1948                     | 765                | 1183               | Kietrz   |
| 4121           | 2061               | 2060               | 1148                     | 438                | 710                | w tym miasto<br>of which town                                  |
|                |                    |                    |                          |                    |                    | Gmina wiejska:<br>Rural gmina:                                 |
| 4422           | 2286               | 2136               | 1318                     | 507                | 811                | Branice  |
| <b>29158</b>   | <b>14690</b>       | <b>14468</b>       | <b>7235</b>              | <b>2877</b>        | <b>4358</b>        | <b>Powiat namysłowski</b>                                      |
| 10873          | 5300               | 5573               | 3209                     | 1235               | 1974               | miasta<br>urban areas  |
| 18285          | 9390               | 8895               | 4026                     | 1642               | 2384               | wieś<br>rural areas  |
|                |                    |                    |                          |                    |                    | Gmina miejsko-wiejska:<br>Urban-rural gmina:                   |
| 17473          | 8728               | 8745               | 4676                     | 1836               | 2840               | Namysłów   |
| 10873          | 5300               | 5573               | 3209                     | 1235               | 1974               | w tym miasto<br>of which town                                  |
|                |                    |                    |                          |                    |                    | Gminy wiejskie:<br>Rural gminas:                               |
| 2456           | 1242               | 1214               | 608                      | 232                | 376                | Domaszowice  |
| 3695           | 1833               | 1862               | 807                      | 339                | 468                | Pokój  |
| 2373           | 1224               | 1149               | 554                      | 229                | 325                | Świerczów  |
| 3161           | 1663               | 1498               | 590                      | 241                | 349                | Wilków   |
| <b>93781</b>   | <b>47424</b>       | <b>46357</b>       | <b>25596</b>             | <b>10182</b>       | <b>15414</b>       | <b>Powiat nyski</b>  |
| 49218          | 24353              | 24865              | 15498                    | 6038               | 9460               | miasta<br>urban areas  |
| 44563          | 23071              | 21492              | 10098                    | 4144               | 5954               | wieś<br>rural areas  |
|                |                    |                    |                          |                    |                    | Gminy miejsko-wiejskie:<br>Urban-rural gminas:                 |
| 16232          | 8215               | 8017               | 4640                     | 1789               | 2851               | Głuchotąży   |
| 9052           | 4459               | 4593               | 2900                     | 1070               | 1830               | w tym miasto<br>of which town                                  |
| 6377           | 3302               | 3075               | 1301                     | 510                | 791                | Korfantów  |
| 1276           | 627                | 649                | 336                      | 135                | 201                | w tym miasto<br>of which town                                  |

**Tablica 9. Ludność według biologicznych grup wieku w 2018 r. (cd.)  
stan w dniu 31 XII**

**Table 9. Population by biological age groups in 2018 (cont.)  
as of 31 XII**

| Wyszczególnienie<br>Specification                             | Ogółem Grand total    |                    |                    | W wieku        |                    |                    |
|---|-----------------------|--------------------|--------------------|----------------|--------------------|--------------------|
|   | ogółem<br>grand total | mężczyźni<br>males | kobiety<br>females | 0-14           |                    |                    |
|   |                       |                    |                    | razem<br>total | mężczyźni<br>males | kobiety<br>females |
| <b>PODREGION NYSKI (dok.)<br/>SUBREGION NYSKI (cont.)</b>     |                       |                    |                    |                |                    |                    |
| <b>Powiat nyski (dok.) (cont.)</b>                            |                       |                    |                    |                |                    |                    |
| Gminy miejsko-wiejskie: (dok.)<br>Urban-rural gminas: (cont.) |                       |                    |                    |                |                    |                    |
| Nysa  | 57272                 | 27461              | 29811              | 7190           | 3672               | 3518               |
| w tym miasto<br>of which town                                 | 44044                 | 20885              | 23159              | 5263           | 2682               | 2581               |
| Otmuchów  | 13620                 | 6654               | 6966               | 1843           | 939                | 904                |
| w tym miasto<br>of which town                                 | 6615                  | 3158               | 3457               | 827            | 413                | 414                |
| Paczków   | 12649                 | 6244               | 6405               | 1631           | 824                | 807                |
| w tym miasto<br>of which town                                 | 7530                  | 3647               | 3883               | 947            | 495                | 452                |
| Gminy wiejskie:<br>Rural gminas:                              |                       |                    |                    |                |                    |                    |
| Kamiennik   | 3486                  | 1726               | 1760               | 484            | 244                | 240                |
| Łąbinowice  | 7529                  | 3656               | 3873               | 1000           | 475                | 525                |
| Pakostawice   | 3512                  | 1774               | 1738               | 412            | 221                | 191                |
| Skoroszyce  | 6234                  | 3123               | 3111               | 915            | 473                | 442                |
| <b>Powiat prudnicki</b>                                       | <b>55524</b>          | <b>26703</b>       | <b>28821</b>       | <b>7597</b>    | <b>3888</b>        | <b>3709</b>        |
| miasta<br>urban areas   | 29185                 | 13787              | 15398              | 3919           | 2060               | 1859               |
| wieś<br>rural areas   | 26339                 | 12916              | 13423              | 3678           | 1828               | 1850               |
| Gminy miejsko-wiejskie:<br>Urban-rural gminas:                |                       |                    |                    |                |                    |                    |
| Biała   | 10624                 | 5066               | 5558               | 1403           | 708                | 695                |
| w tym miasto<br>of which town                                 | 2443                  | 1162               | 1281               | 292            | 160                | 132                |
| Głogówek  | 13293                 | 6546               | 6747               | 1867           | 986                | 881                |
| w tym miasto<br>of which town                                 | 5604                  | 2707               | 2897               | 856            | 473                | 383                |
| Prudnik   | 27269                 | 12979              | 14290              | 3675           | 1870               | 1805               |
| w tym miasto<br>of which town                                 | 21138                 | 9918               | 11220              | 2771           | 1427               | 1344               |
| Gmina wiejska:<br>Rural gmina:                                |                       |                    |                    |                |                    |                    |
| Lubrza  | 4338                  | 2112               | 2226               | 652            | 324                | 328                |

| Aged           |                    |                    |                          |                    |                    | Wyszczególnienie<br>Specification                               |
|----------------|--------------------|--------------------|--------------------------|--------------------|--------------------|---|
| 15-64          |                    |                    | 65 lat i więcej and more |                    |                    |   |
| razem<br>total | mężczyźni<br>males | kobiety<br>females | razem<br>total           | mężczyźni<br>males | kobiety<br>females |   |
|                |                    |                    |                          |                    |                    | <b>PODREGION NYSKI (dok.)</b><br><b>SUBREGION NYSKI (cont.)</b> |
|                |                    |                    |                          |                    |                    | <b>Powiat nyski (dok.) (cont.)</b>                              |
|                |                    |                    |                          |                    |                    | Gminy miejsko-wiejskie: (dok.)<br>Urban-rural gminas: (cont.)   |
| 38477          | 19155              | 19322              | 11605                    | 4634               | 6971               | Nysa  |
| 29207          | 14421              | 14786              | 9574                     | 3782               | 5792               | w tym miasto<br>of which town                                   |
| 9394           | 4751               | 4643               | 2383                     | 964                | 1419               | Otmuchów  |
| 4551           | 2261               | 2290               | 1237                     | 484                | 753                | w tym miasto<br>of which town                                   |
| 8740           | 4503               | 4237               | 2278                     | 917                | 1361               | Paczków   |
| 5132           | 2585               | 2547               | 1451                     | 567                | 884                | w tym miasto<br>of which town                                   |
|                |                    |                    |                          |                    |                    | Gminy wiejskie:<br>Rural gminas:                                |
| 2431           | 1266               | 1165               | 571                      | 216                | 355                | Kamiennik   |
| 5200           | 2650               | 2550               | 1329                     | 531                | 798                | Łambinowice   |
| 2557           | 1322               | 1235               | 543                      | 231                | 312                | Pakosławice   |
| 4373           | 2260               | 2113               | 946                      | 390                | 556                | Skoroszyce  |
| <b>37754</b>   | <b>18881</b>       | <b>18873</b>       | <b>10173</b>             | <b>3934</b>        | <b>6239</b>        | <b>Powiat prudnicki</b>   |
| 19562          | 9603               | 9959               | 5704                     | 2124               | 3580               | miasta<br>urban areas   |
| 18192          | 9278               | 8914               | 4469                     | 1810               | 2659               | wieś<br>rural areas   |
|                |                    |                    |                          |                    |                    | Gminy miejsko-wiejskie:<br>Urban-rural gminas:                  |
| 7296           | 3620               | 3676               | 1925                     | 738                | 1187               | Biała   |
| 1691           | 834                | 857                | 460                      | 168                | 292                | w tym miasto<br>of which town                                   |
| 9186           | 4651               | 4535               | 2240                     | 909                | 1331               | Głogówek  |
| 3853           | 1874               | 1979               | 895                      | 360                | 535                | w tym miasto<br>of which town                                   |
| 18308          | 9121               | 9187               | 5286                     | 1988               | 3298               | Prudnik   |
| 14018          | 6895               | 7123               | 4349                     | 1596               | 2753               | w tym miasto<br>of which town                                   |
|                |                    |                    |                          |                    |                    | Gmina wiejska:<br>Rural gmina:                                  |
| 2964           | 1489               | 1475               | 722                      | 299                | 423                | Lubrza  |

**Tablica 9. Ludność według biologicznych grup wieku w 2018 r. (cd.)  
stan w dniu 31 XII****Table 9. Population by biological age groups in 2018 (cont.)  
as of 31 XII**

| Wyszczególnienie<br>Specification              | Ogółem Grand total    |                    |                    | W wieku        |                    |                    |
|--|-----------------------|--------------------|--------------------|----------------|--------------------|--------------------|
|  | ogółem<br>grand total | mężczyźni<br>males | kobiety<br>females | 0-14           |                    |                    |
|  |                       |                    |                    | razem<br>total | mężczyźni<br>males | kobiety<br>females |
| <b>PODREGION OPOLSKI<br/>SUBREGION OPOLSKI</b> | <b>615190</b>         | <b>296642</b>      | <b>318548</b>      | <b>81190</b>   | <b>41727</b>       | <b>39463</b>       |
| <b>Powiat kędzierzyński-kozielski</b>          | <b>94487</b>          | <b>45594</b>       | <b>48893</b>       | <b>11978</b>   | <b>6198</b>        | <b>5780</b>        |
| miasta<br>urban areas                          | 61062                 | 29396              | 31666              | 7699           | 4015               | 3684               |
| wieś<br>rural areas                            | 33425                 | 16198              | 17227              | 4279           | 2183               | 2096               |
| Gmina miejska:<br>Urban gmina:                 |                       |                    |                    |                |                    |                    |
| Kędzierzyn-Koźle                               | 61062                 | 29396              | 31666              | 7699           | 4015               | 3684               |
| Gminy wiejskie:<br>Rural gminas:               |                       |                    |                    |                |                    |                    |
| Bierawa  | 7944                  | 3833               | 4111               | 1050           | 549                | 501                |
| Cisek  | 5627                  | 2706               | 2921               | 736            | 359                | 377                |
| Pawłowiczki                                    | 7547                  | 3710               | 3837               | 985            | 502                | 483                |
| Polska Cerekiew                                | 4051                  | 1954               | 2097               | 444            | 222                | 222                |
| Reńska Wieś                                    | 8256                  | 3995               | 4261               | 1064           | 551                | 513                |
| <b>Powiat kluczborski</b>                      | <b>65837</b>          | <b>32112</b>       | <b>33725</b>       | <b>8518</b>    | <b>4450</b>        | <b>4068</b>        |
| miasta<br>urban areas                          | 33191                 | 15938              | 17253              | 4214           | 2206               | 2008               |
| wieś<br>rural areas                            | 32646                 | 16174              | 16472              | 4304           | 2244               | 2060               |
| Gminy miejsko-wiejskie:<br>Urban-rural gminas: |                       |                    |                    |                |                    |                    |
| Byczyna  | 9352                  | 4622               | 4730               | 1279           | 679                | 600                |
| w tym miasto<br>of which town                  | 3609                  | 1754               | 1855               | 432            | 234                | 198                |
| Kluczbork                                      | 35980                 | 17361              | 18619              | 4589           | 2402               | 2187               |
| w tym miasto<br>of which town                  | 23661                 | 11311              | 12350              | 2974           | 1565               | 1409               |
| Wołczyn  | 13643                 | 6808               | 6835               | 1828           | 956                | 872                |
| w tym miasto<br>of which town                  | 5921                  | 2873               | 3048               | 808            | 407                | 401                |
| Gmina wiejska:<br>Rural gmina:                 |                       |                    |                    |                |                    |                    |
| Lasowice Wielkie                               | 6862                  | 3321               | 3541               | 822            | 413                | 409                |



| Aged           |                    |                    |                          |                    |                    | Wyszczególnienie<br>Specification              |
|----------------|--------------------|--------------------|--------------------------|--------------------|--------------------|--|
| 15-64          |                    |                    | 65 lat i więcej and more |                    |                    |  |
| razem<br>total | mężczyźni<br>males | kobiety<br>females | razem<br>total           | mężczyźni<br>males | kobiety<br>females |  |
| <b>421689</b>  | <b>209857</b>      | <b>211832</b>      | <b>112311</b>            | <b>45058</b>       | <b>67253</b>       | <b>PODREGION OPOLSKI<br/>SUBREGION OPOLSKI</b> |
| <b>64292</b>   | <b>32201</b>       | <b>32091</b>       | <b>18217</b>             | <b>7195</b>        | <b>11022</b>       | <b>Powiat kędzierzyński-kozielski</b>          |
| 40851          | 20471              | 20380              | 12512                    | 4910               | 7602               | miasta<br>urban areas                          |
| 23441          | 11730              | 11711              | 5705                     | 2285               | 3420               | wieś<br>rural areas                            |
|                |                    |                    |                          |                    |                    | Gmina miejska:<br>Urban gmina:                 |
| 40851          | 20471              | 20380              | 12512                    | 4910               | 7602               | Kędzierzyn-Koźle                               |
|                |                    |                    |                          |                    |                    | Gminy wiejskie:<br>Rural gminas:               |
| 5467           | 2695               | 2772               | 1427                     | 589                | 838                | Bierawa  |
| 3924           | 1952               | 1972               | 967                      | 395                | 572                | Cisek  |
| 5337           | 2731               | 2606               | 1225                     | 477                | 748                | Pawłowiczki                                    |
| 2841           | 1427               | 1414               | 766                      | 305                | 461                | Polska Cerekiew                                |
| 5872           | 2925               | 2947               | 1320                     | 519                | 801                | Reńska Wieś                                    |
| <b>45688</b>   | <b>23041</b>       | <b>22647</b>       | <b>11631</b>             | <b>4621</b>        | <b>7010</b>        | <b>Powiat kluczborski</b>                      |
| 22512          | 11247              | 11265              | 6465                     | 2485               | 3980               | miasta<br>urban areas                          |
| 23176          | 11794              | 11382              | 5166                     | 2136               | 3030               | wieś<br>rural areas                            |
|                |                    |                    |                          |                    |                    | Gminy miejsko-wiejskie:<br>Urban-rural gminas: |
| 6632           | 3371               | 3261               | 1441                     | 572                | 869                | Byczyna  |
| 2598           | 1305               | 1293               | 579                      | 215                | 364                | w tym miasto<br>of which town                  |
| 24613          | 12268              | 12345              | 6778                     | 2691               | 4087               | Kluczbork                                      |
| 15854          | 7872               | 7982               | 4833                     | 1874               | 2959               | w tym miasto<br>of which town                  |
| 9497           | 4945               | 4552               | 2318                     | 907                | 1411               | Wólczyn  |
| 4060           | 2070               | 1990               | 1053                     | 396                | 657                | w tym miasto<br>of which town                  |
|                |                    |                    |                          |                    |                    | Gmina wiejska:<br>Rural gmina:                 |
| 4946           | 2457               | 2489               | 1094                     | 451                | 643                | Lasowice Wielkie                               |

**Tablica 9. Ludność według biologicznych grup wieku w 2018 r. (cd.)  
stan w dniu 31 XII**

**Table 9. Population by biological age groups in 2018 (cont.)  
as of 31 XII**

| Wyszczególnienie<br>Specification                            | Ogółem Grand total    |                    |                    | W wieku        |                    |                    |
|--|-----------------------|--------------------|--------------------|----------------|--------------------|--------------------|
|  | ogółem<br>grand total | mężczyźni<br>males | kobiety<br>females | 0-14           |                    |                    |
|  |                       |                    |                    | razem<br>total | mężczyźni<br>males | kobiety<br>females |
| <b>PODREGION OPOLSKI (cd.)<br/>SUBREGION OPOLSKI (cont.)</b> |                       |                    |                    |                |                    |                    |
| <b>Powiat krapkowicki</b>                                    | <b>63942</b>          | <b>30911</b>       | <b>33031</b>       | <b>8332</b>    | <b>4220</b>        | <b>4112</b>        |
| miasta<br>urban areas  | 34513                 | 16683              | 17830              | 4426           | 2230               | 2196               |
| wieś<br>rural areas  | 29429                 | 14228              | 15201              | 3906           | 1990               | 1916               |
| Gminy miejsko-wiejskie:<br>Urban-rural gminas:               |                       |                    |                    |                |                    |                    |
| Gogolin  | 12609                 | 6051               | 6558               | 1817           | 935                | 882                |
| w tym miasto<br>of which town                                | 6661                  | 3189               | 3472               | 984            | 494                | 490                |
| Krapkowice   | 22728                 | 10950              | 11778              | 2843           | 1424               | 1419               |
| w tym miasto<br>of which town                                | 16381                 | 7871               | 8510               | 1989           | 991                | 998                |
| Zdzieszowice   | 15752                 | 7753               | 7999               | 1990           | 1022               | 968                |
| w tym miasto<br>of which town                                | 11471                 | 5623               | 5848               | 1453           | 745                | 708                |
| Gminy wiejskie:<br>Rural gminas:                             |                       |                    |                    |                |                    |                    |
| Strzeleczyki   | 7413                  | 3566               | 3847               | 986            | 496                | 490                |
| Walce  | 5440                  | 2591               | 2849               | 696            | 343                | 353                |
| <b>Powiat oleski</b>   | <b>64602</b>          | <b>31527</b>       | <b>33075</b>       | <b>8616</b>    | <b>4455</b>        | <b>4161</b>        |
| miasta<br>urban areas  | 23284                 | 11150              | 12134              | 2885           | 1461               | 1424               |
| wieś<br>rural areas  | 41318                 | 20377              | 20941              | 5731           | 2994               | 2737               |
| Gminy miejsko-wiejskie:<br>Urban-rural gminas:               |                       |                    |                    |                |                    |                    |
| Dobrodzień   | 9912                  | 4785               | 5127               | 1267           | 644                | 623                |
| w tym miasto<br>of which town                                | 3722                  | 1770               | 1952               | 459            | 230                | 229                |
| Gorzów Śląski  | 7147                  | 3520               | 3627               | 950            | 520                | 430                |
| w tym miasto<br>of which town                                | 2452                  | 1169               | 1283               | 308            | 161                | 147                |
| Olesno   | 17754                 | 8539               | 9215               | 2254           | 1155               | 1099               |
| w tym miasto<br>of which town                                | 9406                  | 4466               | 4940               | 1094           | 551                | 543                |

| Aged           |                    |                    |                          |                    |                    | Wyszczególnienie<br>Specification                            |
|----------------|--------------------|--------------------|--------------------------|--------------------|--------------------|--|
| 15-64          |                    |                    | 65 lat i więcej and more |                    |                    |  |
| razem<br>total | mężczyźni<br>males | kobiety<br>females | razem<br>total           | mężczyźni<br>males | kobiety<br>females |  |
|                |                    |                    |                          |                    |                    | <b>PODREGION OPOLSKI (cd.)<br/>SUBREGION OPOLSKI (cont.)</b> |
| <b>44421</b>   | <b>22132</b>       | <b>22289</b>       | <b>11189</b>             | <b>4559</b>        | <b>6630</b>        | <b>Powiat krapkowicki</b>                                    |
| 23822          | 11849              | 11973              | 6265                     | 2604               | 3661               | miasta<br>urban areas  |
| 20599          | 10283              | 10316              | 4924                     | 1955               | 2969               | wieś<br>rural areas  |
|                |                    |                    |                          |                    |                    | Gminy miejsko-wiejskie:<br>Urban-rural gminas:               |
| 8784           | 4342               | 4442               | 2008                     | 774                | 1234               | Gogolin  |
| 4632           | 2267               | 2365               | 1045                     | 428                | 617                | w tym miasto<br>of which town                                |
| 15446          | 7725               | 7721               | 4439                     | 1801               | 2638               | Krapkowice   |
| 11084          | 5530               | 5554               | 3308                     | 1350               | 1958               | w tym miasto<br>of which town                                |
| 11105          | 5586               | 5519               | 2657                     | 1145               | 1512               | Zdzieszowice   |
| 8106           | 4052               | 4054               | 1912                     | 826                | 1086               | w tym miasto<br>of which town                                |
|                |                    |                    |                          |                    |                    | Gminy wiejskie:<br>Rural gminas:                             |
| 5252           | 2591               | 2661               | 1175                     | 479                | 696                | Strzeleczki  |
| 3834           | 1888               | 1946               | 910                      | 360                | 550                | Walce  |
| <b>44487</b>   | <b>22417</b>       | <b>22070</b>       | <b>11499</b>             | <b>4655</b>        | <b>6844</b>        | <b>Powiat oleski</b>   |
| 15807          | 7839               | 7968               | 4592                     | 1850               | 2742               | miasta<br>urban areas  |
| 28680          | 14578              | 14102              | 6907                     | 2805               | 4102               | wieś<br>rural areas  |
|                |                    |                    |                          |                    |                    | Gminy miejsko-wiejskie:<br>Urban-rural gminas:               |
| 6930           | 3469               | 3461               | 1715                     | 672                | 1043               | Dobrodzień   |
| 2534           | 1272               | 1262               | 729                      | 268                | 461                | w tym miasto<br>of which town                                |
| 4987           | 2510               | 2477               | 1210                     | 490                | 720                | Gorzów Śląski  |
| 1681           | 827                | 854                | 463                      | 181                | 282                | w tym miasto<br>of which town                                |
| 12346          | 6164               | 6182               | 3154                     | 1220               | 1934               | Olesno   |
| 6430           | 3209               | 3221               | 1882                     | 706                | 1176               | w tym miasto<br>of which town                                |

**Tablica 9. Ludność według biologicznych grup wieku w 2018 r. (cd.)  
stan w dniu 31 XII**

**Table 9. Population by biological age groups in 2018 (cont.)  
as of 31 XII**

| Wyszczególnienie<br>Specification                             | Ogółem Grand total    |                    |                    | W wieku        |                    |                    |
|---|-----------------------|--------------------|--------------------|----------------|--------------------|--------------------|
|   | ogółem<br>grand total | mężczyźni<br>males | kobiety<br>females | 0-14           |                    |                    |
|   |                       |                    |                    | razem<br>total | mężczyźni<br>males | kobiety<br>females |
| <b>PODREGION OPOLSKI (cd.)<br/>SUBREGION OPOLSKI (cont.)</b>  |                       |                    |                    |                |                    |                    |
| <b>Powiat oleski (dok.) (cont.)</b>                           |                       |                    |                    |                |                    |                    |
| Gminy miejsko-wiejskie: (dok.)<br>Urban-rural gminas: (cont.) |                       |                    |                    |                |                    |                    |
| Praszka   | 13575                 | 6675               | 6900               | 1892           | 973                | 919                |
| w tym miasto<br>of which town                                 | 7704                  | 3745               | 3959               | 1024           | 519                | 505                |
| Gminy wiejskie:<br>Rural gminas:                              |                       |                    |                    |                |                    |                    |
| Radłów  | 4337                  | 2107               | 2230               | 630            | 316                | 314                |
| Rudniki   | 8201                  | 4036               | 4165               | 1173           | 608                | 565                |
| Zębowice  | 3676                  | 1865               | 1811               | 450            | 239                | 211                |
| <b>Powiat opolski</b>   | <b>123520</b>         | <b>59743</b>       | <b>63777</b>       | <b>16255</b>   | <b>8319</b>        | <b>7936</b>        |
| miasta<br>urban areas   | 21673                 | 10409              | 11264              | 2764           | 1416               | 1348               |
| wieś<br>rural areas   | 101847                | 49334              | 52513              | 13491          | 6903               | 6588               |
| Gminy miejsko-wiejskie:<br>Urban-rural gminas:                |                       |                    |                    |                |                    |                    |
| Niemodlin   | 13276                 | 6583               | 6693               | 1888           | 977                | 911                |
| w tym miasto<br>of which town                                 | 6359                  | 3082               | 3277               | 814            | 424                | 390                |
| Ozimek  | 19610                 | 9510               | 10100              | 2317           | 1170               | 1147               |
| w tym miasto<br>of which town                                 | 8725                  | 4174               | 4551               | 1046           | 521                | 525                |
| Prószków  | 9063                  | 4309               | 4754               | 1227           | 631                | 596                |
| w tym miasto<br>of which town                                 | 2591                  | 1211               | 1380               | 363            | 193                | 170                |
| Tułowice  | 5171                  | 2496               | 2675               | 706            | 364                | 342                |
| w tym miasto<br>of which town                                 | 3998                  | 1942               | 2056               | 541            | 278                | 263                |
| Gminy wiejskie:<br>Rural gminas:                              |                       |                    |                    |                |                    |                    |
| Chrzastowice  | 6947                  | 3391               | 3556               | 932            | 506                | 426                |
| Dąbrowa   | 8227                  | 4045               | 4182               | 1147           | 582                | 565                |
| Dobrzeń Wielki  | 9412                  | 4539               | 4873               | 1335           | 685                | 650                |
| Komprachcice  | 9076                  | 4179               | 4897               | 1160           | 602                | 558                |

| Aged           |                    |                    |                          |                    |                    | Wyszczególnienie<br>Specification                                  |
|----------------|--------------------|--------------------|--------------------------|--------------------|--------------------|--|
| 15-64          |                    |                    | 65 lat i więcej and more |                    |                    |  |
| razem<br>total | mężczyźni<br>males | kobiety<br>females | razem<br>total           | mężczyźni<br>males | kobiety<br>females |  |
|                |                    |                    |                          |                    |                    | <b>PODREGION OPOLSKI (cd.)</b><br><b>SUBREGION OPOLSKI (cont.)</b> |
|                |                    |                    |                          |                    |                    | <b>Powiat oleski (dok.) (cont.)</b>                                |
|                |                    |                    |                          |                    |                    | Gminy miejsko-wiejskie: (dok.)<br>Urban-rural gminas:(cont.)       |
| 9015           | 4512               | 4503               | 2668                     | 1190               | 1478               | Praszka  |
| 5162           | 2531               | 2631               | 1518                     | 695                | 823                | w tym miasto<br>of which town                                      |
|                |                    |                    |                          |                    |                    | Gminy wiejskie:<br>Rural gminas:                                   |
| 3070           | 1547               | 1523               | 637                      | 244                | 393                | Radłów   |
| 5464           | 2793               | 2671               | 1564                     | 635                | 929                | Rudniki  |
| 2675           | 1422               | 1253               | 551                      | 204                | 347                | Zębowice   |
| <b>86592</b>   | <b>42984</b>       | <b>43608</b>       | <b>20673</b>             | <b>8440</b>        | <b>12233</b>       | <b>Powiat opolski</b>  |
| 15162          | 7472               | 7690               | 3747                     | 1521               | 2226               | miasta<br>urban areas  |
| 71430          | 35512              | 35918              | 16926                    | 6919               | 10007              | wieś<br>rural areas  |
|                |                    |                    |                          |                    |                    | Gminy miejsko-wiejskie:<br>Urban-rural gminas:                     |
| 9217           | 4711               | 4506               | 2171                     | 895                | 1276               | Niemodlin  |
| 4429           | 2220               | 2209               | 1116                     | 438                | 678                | w tym miasto<br>of which town                                      |
| 13855          | 6893               | 6962               | 3438                     | 1447               | 1991               | Ozimek   |
| 6137           | 3021               | 3116               | 1542                     | 632                | 910                | w tym miasto<br>of which town                                      |
| 6322           | 3068               | 3254               | 1514                     | 610                | 904                | Prószków   |
| 1832           | 865                | 967                | 396                      | 153                | 243                | w tym miasto<br>of which town                                      |
| 3574           | 1750               | 1824               | 891                      | 382                | 509                | Tułowice   |
| 2764           | 1366               | 1398               | 693                      | 298                | 395                | w tym miasto<br>of which town                                      |
|                |                    |                    |                          |                    |                    | Gminy wiejskie:<br>Rural gminas:                                   |
| 4835           | 2396               | 2439               | 1180                     | 489                | 691                | Chrzastowice   |
| 5789           | 2954               | 2835               | 1291                     | 509                | 782                | Dąbrowa  |
| 6644           | 3273               | 3371               | 1433                     | 581                | 852                | Dobrzeń Wielki   |
| 6369           | 2979               | 3390               | 1547                     | 598                | 949                | Komprachcice   |

**Tablica 9. Ludność według biologicznych grup wieku w 2018 r. (dok.)  
stan w dniu 31 XII**

**Table 9. Population by biological age groups in 2018 (cont.)  
as of 31 XII**

| Wyszczególnienie<br>Specification  | Ogółem Grand total    |                    |                    | W wieku        |                    |                    |
|--|-----------------------|--------------------|--------------------|----------------|--------------------|--------------------|
|  | ogółem<br>grand total | mężczyźni<br>males | kobiety<br>females | 0-14           |                    |                    |
|  |                       |                    |                    | razem<br>total | mężczyźni<br>males | kobiety<br>females |
| <b>PODREGION OPOLSKI (dok.)<br/>SUBREGION OPOLSKI (cont.)</b>                |                       |                    |                    |                |                    |                    |
| <b>Powiat opolski (dok.) (cont.)</b>   |                       |                    |                    |                |                    |                    |
| Gminy wiejskie: (dok.)<br>Rural gminas: (cont.)                              |                       |                    |                    |                |                    |                    |
| Łubniany   | 9781                  | 4767               | 5014               | 1348           | 696                | 652                |
| Murów  | 5347                  | 2608               | 2739               | 598            | 293                | 305                |
| Popielów   | 8062                  | 3868               | 4194               | 1025           | 517                | 508                |
| Tarnów Opolski   | 9577                  | 4618               | 4959               | 1224           | 602                | 622                |
| Turawa   | 9971                  | 4830               | 5141               | 1348           | 694                | 654                |
| <b>Powiat strzelecki</b>   | <b>74665</b>          | <b>36342</b>       | <b>38323</b>       | <b>10025</b>   | <b>5110</b>        | <b>4915</b>        |
| miasta<br>urban areas  | 32837                 | 15893              | 16944              | 4355           | 2239               | 2116               |
| wieś<br>rural areas  | 41828                 | 20449              | 21379              | 5670           | 2871               | 2799               |
| Gminy miejsko-wiejskie:<br>Urban-rural gminas:                               |                       |                    |                    |                |                    |                    |
| Kolonowskie  | 5919                  | 2871               | 3048               | 765            | 390                | 375                |
| w tym miasto<br>of which town  | 3328                  | 1642               | 1686               | 436            | 237                | 199                |
| Leśnica  | 7623                  | 3684               | 3939               | 998            | 508                | 490                |
| w tym miasto<br>of which town  | 2585                  | 1206               | 1379               | 385            | 183                | 202                |
| Strzelce Opolskie  | 30688                 | 14923              | 15765              | 4188           | 2130               | 2058               |
| w tym miasto<br>of which town  | 17982                 | 8639               | 9343               | 2483           | 1283               | 1200               |
| Ujazd  | 6416                  | 3150               | 3266               | 1061           | 556                | 505                |
| w tym miasto<br>of which town  | 1774                  | 870                | 904                | 315            | 166                | 149                |
| Zawadzkie  | 11379                 | 5561               | 5818               | 1235           | 602                | 633                |
| w tym miasto<br>of which town  | 7168                  | 3536               | 3632               | 736            | 370                | 366                |
| Gminy wiejskie:<br>Rural gminas:   |                       |                    |                    |                |                    |                    |
| Izbicko  | 5424                  | 2599               | 2825               | 794            | 418                | 376                |
| Jemielnica   | 7216                  | 3554               | 3662               | 984            | 506                | 478                |
| <b>Miasto na prawach powiatu – Opole<br/>City with powiat status – Opole</b> | <b>128137</b>         | <b>60413</b>       | <b>67724</b>       | <b>17466</b>   | <b>8975</b>        | <b>8491</b>        |

| Aged           |                    |                    |                          |                    |                    | Wyszczególnienie<br>Specification   |
|----------------|--------------------|--------------------|--------------------------|--------------------|--------------------|---|
| 15-64          |                    |                    | 65 lat i więcej and more |                    |                    |   |
| razem<br>total | mężczyźni<br>males | kobiety<br>females | razem<br>total           | mężczyźni<br>males | kobiety<br>females |   |
|                |                    |                    |                          |                    |                    | <b>PODREGION OPOLSKI (dok.)</b><br><b>SUBREGION OPOLSKI (cont.)</b>         |
|                |                    |                    |                          |                    |                    | <b>Powiat opolski (dok.) (cont.)</b>  |
|                |                    |                    |                          |                    |                    | Gminy wiejskie: (dok.)<br>Rural gminas: (cont.)                             |
| 6887           | 3438               | 3449               | 1546                     | 633                | 913                | Łubniany  |
| 3775           | 1916               | 1859               | 974                      | 399                | 575                | Murów   |
| 5561           | 2736               | 2825               | 1476                     | 615                | 861                | Popielów  |
| 6819           | 3402               | 3417               | 1534                     | 614                | 920                | Tarnów Opolski  |
| 6945           | 3468               | 3477               | 1678                     | 668                | 1010               | Turawa  |
| <b>51821</b>   | <b>26031</b>       | <b>25790</b>       | <b>12819</b>             | <b>5201</b>        | <b>7618</b>        | <b>Powiat strzelecki</b>  |
| 22380          | 11201              | 11179              | 6102                     | 2453               | 3649               | miasta<br>urban areas   |
| 29441          | 14830              | 14611              | 6717                     | 2748               | 3969               | wieś<br>rural areas   |
|                |                    |                    |                          |                    |                    | Gminy miejsko-wiejskie:<br>Urban-rural gminas:                              |
| 4089           | 2056               | 2033               | 1065                     | 425                | 640                | Kolonowskie   |
| 2320           | 1181               | 1139               | 572                      | 224                | 348                | w tym miasto<br>of which town   |
| 5378           | 2690               | 2688               | 1247                     | 486                | 761                | Leśnica   |
| 1769           | 863                | 906                | 431                      | 160                | 271                | w tym miasto<br>of which town   |
| 20944          | 10520              | 10424              | 5556                     | 2273               | 3283               | Strzelce Opolskie   |
| 12037          | 5962               | 6075               | 3462                     | 1394               | 2068               | w tym miasto<br>of which town   |
| 4463           | 2226               | 2237               | 892                      | 368                | 524                | Ujazd   |
| 1225           | 609                | 616                | 234                      | 95                 | 139                | w tym miasto<br>of which town   |
| 8040           | 4093               | 3947               | 2104                     | 866                | 1238               | Zawadzkie   |
| 5029           | 2586               | 2443               | 1403                     | 580                | 823                | w tym miasto<br>of which town   |
|                |                    |                    |                          |                    |                    | Gminy wiejskie:<br>Rural gminas:  |
| 3773           | 1850               | 1923               | 857                      | 331                | 526                | Izbicko   |
| 5134           | 2596               | 2538               | 1098                     | 452                | 646                | Jemielnica  |
| <b>84388</b>   | <b>41051</b>       | <b>43337</b>       | <b>26283</b>             | <b>10387</b>       | <b>15896</b>       | <b>Miasto na prawach powiatu – Opole</b><br>City with powiat status – Opole |

**Tablica 10. Ludność w wieku produkcyjnym i nieprodukcyjnym w 2018 r. stan w dniu 31 XII**

Table 10. Working and non-working age population in 2018 as of 31 XII

| Wyszczególnienie<br>Specification<br>o – ogółem<br>total<br>k – w tym kobiety<br>of which females | Ogółem<br>Grand total                      | W wieku Age                           |                          |                                | Ludność<br>w wieku niepro-<br>dukcyjnym<br>na 100 osób<br>w wieku<br>produkcyjnym<br>Non-working age<br>population per<br>100 persons<br>of working age |
|---|--|---------------------------------------|--------------------------|--------------------------------|---|
|   |  | przedpro-<br>dukcyjnym<br>pre-working | produkcyjnym<br>working  | poprodukcyjnym<br>post-working |   |
| <b>WOJEWÓDZTWO<br/>VOIVODSHIP</b>   | <b>o<br/>k</b><br><b>986506<br/>509387</b> | <b>157194<br/>76389</b>               | <b>611801<br/>287095</b> | <b>217511<br/>145903</b>       | <b>61,2<br/>77,4</b>  |
| Miasta<br>Urban areas   | o<br>k<br>525853<br>275304                 | 81860<br>39704                        | 317320<br>149853         | 126673<br>85747                | 65,7<br>83,7  |
| Wieś<br>Rural areas   | o<br>k<br>460653<br>234083                 | 75334<br>36685                        | 294481<br>137242         | 90838<br>60156                 | 56,4<br>70,6  |
| <b>PODREGION NYSKI<br/>SUBREGION NYSKI</b>  | <b>o<br/>k</b><br><b>371316<br/>190839</b> | <b>60492<br/>29369</b>                | <b>228620<br/>105816</b> | <b>82204<br/>55654</b>         | <b>62,4<br/>80,3</b>  |
| <b>Powiat brzeski</b>   | <b>o<br/>k</b><br><b>90275<br/>46295</b>   | <b>15613<br/>7455</b>                 | <b>55353<br/>25708</b>   | <b>19309<br/>13132</b>         | <b>63,1<br/>80,1</b>  |
| miasta<br>urban areas   | o<br>k<br>50340<br>26447                   | 8366<br>3992                          | 30056<br>14249           | 11918<br>8206                  | 67,5<br>85,6  |
| wieś<br>rural areas   | o<br>k<br>39935<br>19848                   | 7247<br>3463                          | 25297<br>11459           | 7391<br>4926                   | 57,9<br>73,2  |
| Gmina miejska:<br>Urban gmina:  |  |                                       |                          |                                |   |
| Brzeg   | o<br>k<br>35930<br>18869                   | 5936<br>2797                          | 21251<br>10043           | 8743<br>6029                   | 69,1<br>87,9  |
| Gminy miejsko-wiejskie:<br>Urban-rural gminas:  |  |                                       |                          |                                |   |
| Grodków   | o<br>k<br>19242<br>9786                    | 3376<br>1628                          | 11882<br>5459            | 3984<br>2699                   | 61,9<br>79,3  |
| w tym miasto<br>of which town   | o<br>k<br>8667<br>4589                     | 1474<br>738                           | 5212<br>2481             | 1981<br>1370                   | 66,3<br>85,0  |
| Lewin Brzeski   | o<br>k<br>13020<br>6638                    | 2199<br>1057                          | 8252<br>3832             | 2569<br>1749                   | 57,8<br>73,2  |
| w tym miasto<br>of which town   | o<br>k<br>5743<br>2989                     | 956<br>457                            | 3593<br>1725             | 1194<br>807                    | 59,8<br>73,3  |
| Gminy wiejskie:<br>Rural gminas:  |  |                                       |                          |                                |   |
| Lubsza  | o<br>k<br>9008<br>4492                     | 1581<br>768                           | 5645<br>2553             | 1782<br>1171                   | 59,6<br>75,9  |
| Olszanka  | o<br>k<br>4928<br>2433                     | 891<br>419                            | 3077<br>1363             | 960<br>651                     | 60,2<br>78,5  |
| Skarbimierz   | o<br>k<br>8147<br>4077                     | 1630<br>786                           | 5246<br>2458             | 1271<br>833                    | 55,3<br>65,9  |



**Tablica 10. Ludność w wieku produkcyjnym i nieprodukcyjnym w 2018 r. (cd.)  
stan w dniu 31 XII**

Table 10. Working and non-working age population in 2018 (cont.)  
as of 31 XII

| Wyszczególnienie<br>Specification<br>o – ogółem<br>total<br>k – w tym kobiety<br>of which females | Ogółem<br>Grand total | W wieku Age                           |                         |                                | Ludność<br>w wieku niepro-<br>dukcyjnym<br>na 100 osób<br>w wieku<br>produkcyjnym<br>Non-working age<br>population per<br>100 persons<br>of working age |                      |
|---|-----------------------|---------------------------------------|-------------------------|--------------------------------|---|----------------------|
|   |                       | przedpro-<br>dukcyjnym<br>pre-working | produkcyjnym<br>working | poprodukcyjnym<br>post-working |   |                      |
| <b>PODREGION NYSKI (cd.)<br/>SUBREGION NYSKI (cont.)</b>  |                       |                                       |                         |                                |   |                      |
| <b>Powiat głubczycki</b>  | <b>o<br/>k</b>        | <b>45883<br/>23477</b>                | <b>7206<br/>3530</b>    | <b>28204<br/>12854</b>         | <b>10473<br/>7093</b>   | <b>62,7<br/>82,6</b> |
| miasta<br>urban areas   | o<br>k                | 21550<br>11267                        | 3402<br>1686            | 12989<br>6029                  | 5159<br>3552  | 65,9<br>86,9         |
| wieś<br>rural areas   | o<br>k                | 24333<br>12210                        | 3804<br>1844            | 15215<br>6825                  | 5314<br>3541  | 59,9<br>78,9         |
| Gminy miejsko-wiejskie:<br>Urban-rural gminas:  |                       |                                       |                         |                                |   |                      |
| Baborów   | o<br>k                | 6011<br>3045                          | 900<br>441              | 3878<br>1773                   | 1233<br>831   | 55,0<br>71,7         |
| w tym miasto<br>of which town   | o<br>k                | 2920<br>1508                          | 428<br>202              | 1857<br>879                    | 635<br>427  | 57,2<br>71,6         |
| Głubczyce   | o<br>k                | 22395<br>11514                        | 3664<br>1823            | 13447<br>6113                  | 5284<br>3578  | 66,5<br>88,4         |
| w tym miasto<br>of which town   | o<br>k                | 12596<br>6629                         | 2058<br>1045            | 7403<br>3410                   | 3135<br>2174  | 70,1<br>94,4         |
| Kietrz  | o<br>k                | 10953<br>5605                         | 1703<br>823             | 6871<br>3168                   | 2379<br>1614  | 59,4<br>76,9         |
| w tym miasto<br>of which town   | o<br>k                | 6034<br>3130                          | 916<br>439              | 3729<br>1740                   | 1389<br>951   | 61,8<br>79,9         |
| Gmina wiejska:<br>Rural gmina:  |                       |                                       |                         |                                |   |                      |
| Branice   | o<br>k                | 6524<br>3313                          | 939<br>443              | 4008<br>1800                   | 1577<br>1070  | 62,8<br>84,1         |
| <b>Powiat namysłowski</b>   | <b>o<br/>k</b>        | <b>42688<br/>21853</b>                | <b>7476<br/>3578</b>    | <b>26314<br/>12254</b>         | <b>8898<br/>6021</b>  | <b>62,2<br/>78,3</b> |
| miasta<br>urban areas   | o<br>k                | 16490<br>8704                         | 2800<br>1325            | 9790<br>4714                   | 3900<br>2665  | 68,4<br>84,6         |
| wieś<br>rural areas   | o<br>k                | 26198<br>13149                        | 4676<br>2253            | 16524<br>7540                  | 4998<br>3356  | 58,5<br>74,4         |
| Gmina miejsko-wiejska:<br>Urban-rural gmina:  |                       |                                       |                         |                                |   |                      |
| Namysłów  | o<br>k                | 26071<br>13486                        | 4582<br>2188            | 15798<br>7443                  | 5691<br>3855  | 65,0<br>81,2         |
| w tym miasto<br>of which town   | o<br>k                | 16490<br>8704                         | 2800<br>1325            | 9790<br>4714                   | 3900<br>2665  | 68,4<br>84,6         |

**Tablica 10. Ludność w wieku produkcyjnym i nieprodukcyjnym w 2018 r. (cd.)  
stan w dniu 31 XII**

Table 10. Working and non-working age population in 2018 (cont.)  
as of 31 XII

| Wyszczególnienie<br>Specification<br>o – ogółem<br>total<br>k – w tym kobiety<br>of which females | Ogółem<br>Grand total | W wieku Age                           |                         |                                | Ludność<br>w wieku niepro-<br>dukcyjnym<br>na 100 osób<br>w wieku<br>produkcyjnym<br>Non-working age<br>population per<br>100 persons<br>of working age |                      |
|---|-----------------------|---------------------------------------|-------------------------|--------------------------------|---|----------------------|
|   |                       | przedpro-<br>dukcyjnym<br>pre-working | produkcyjnym<br>working | poprodukcyjnym<br>post-working |   |                      |
| <b>PODREGION NYSKI (cd.)<br/>SUBREGION NYSKI (cont.)</b>  |                       |                                       |                         |                                |   |                      |
| <b>Powiat namysłowski (dok.) (cont.)</b>  |                       |                                       |                         |                                |   |                      |
| Gminy wiejskie:<br>Rural gminas:  |                       |                                       |                         |                                |   |                      |
| Domaszowice   | o<br>k                | 3609<br>1855                          | 664<br>327              | 2177<br>992                    | 768<br>536  | 65,8<br>87,0         |
| Pokój   | o<br>k                | 5233<br>2678                          | 883<br>436              | 3340<br>1571                   | 1010<br>671   | 56,7<br>70,5         |
| Świerczów   | o<br>k                | 3351<br>1657                          | 514<br>225              | 2145<br>969                    | 692<br>463  | 56,2<br>71,0         |
| Wilków  | o<br>k                | 4424<br>2177                          | 833<br>402              | 2854<br>1279                   | 737<br>496  | 55,0<br>70,2         |
| <b>Powiat nyski</b>   | <b>o<br/>k</b>        | <b>136946<br/>70393</b>               | <b>21155<br/>10378</b>  | <b>84489<br/>38895</b>         | <b>31302<br/>21120</b>  | <b>62,1<br/>81,0</b> |
| miasta<br>urban areas   | o<br>k                | 73591<br>38673                        | 10711<br>5272           | 43997<br>20556                 | 18883<br>12845  | 67,3<br>88,1         |
| wieś<br>rural areas   | o<br>k                | 63355<br>31720                        | 10444<br>5106           | 40492<br>18339                 | 12419<br>8275   | 56,5<br>73,0         |
| Gminy miejsko-wiejskie:<br>Urban-rural gminas:  |                       |                                       |                         |                                |   |                      |
| Głuchotały  | o<br>k                | 23774<br>12246                        | 3491<br>1697            | 14674<br>6729                  | 5609<br>3820  | 62,0<br>82,0         |
| w tym miasto<br>of which town   | o<br>k                | 13585<br>7219                         | 1955<br>983             | 8115<br>3791                   | 3515<br>2445  | 67,4<br>90,4         |
| Korfantów   | o<br>k                | 8870<br>4483                          | 1438<br>737             | 5820<br>2644                   | 1612<br>1102  | 52,4<br>69,6         |
| w tym miasto<br>of which town   | o<br>k                | 1817<br>955                           | 251<br>128              | 1147<br>543                    | 419<br>284  | 58,4<br>75,9         |
| Nysa  | o<br>k                | 57272<br>29811                        | 8664<br>4229            | 34453<br>16061                 | 14155<br>9521   | 66,2<br>85,6         |
| w tym miasto<br>of which town   | o<br>k                | 44044<br>23159                        | 6367<br>3115            | 26050<br>12199                 | 11627<br>7845   | 69,1<br>89,8         |
| Otmuchów  | o<br>k                | 13620<br>6966                         | 2215<br>1086            | 8487<br>3926                   | 2918<br>1954  | 60,5<br>77,4         |
| w tym miasto<br>of which town   | o<br>k                | 6615<br>3457                          | 1000<br>498             | 4098<br>1926                   | 1517<br>1033  | 61,4<br>79,5         |
| Paczków   | o<br>k                | 12649<br>6405                         | 1972<br>971             | 7846<br>3520                   | 2831<br>1914  | 61,2<br>82,0         |
| w tym miasto<br>of which town   | o<br>k                | 7530<br>3883                          | 1138<br>548             | 4587<br>2097                   | 1805<br>1238  | 64,2<br>85,2         |

**Tablica 10. Ludność w wieku produkcyjnym i nieprodukcyjnym w 2018 r. (cd.)  
stan w dniu 31 XII**

Table 10. Working and non-working age population in 2018 (cont.)  
as of 31 XII

| Wyszczególnienie<br>Specification<br>o – ogółem<br>total<br>k – w tym kobiety<br>of which females | Ogółem<br>Grand total | W wieku Age                           |                         |                                | Ludność<br>w wieku niepro-<br>dukcyjnym<br>na 100 osób<br>w wieku<br>produkcyjnym<br>Non-working age<br>population per<br>100 persons<br>of working age |                      |
|---|-----------------------|---------------------------------------|-------------------------|--------------------------------|---|----------------------|
|   |                       | przedpro-<br>dukcyjnym<br>pre-working | produkcyjnym<br>working | poprodukcyjnym<br>post-working |   |                      |
| <b>PODREGION NYSKI (dok.)<br/>SUBREGION NYSKI (cont.)</b>   |                       |                                       |                         |                                |   |                      |
| <b>Powiat nyski (dok.) (cont.)</b>  |                       |                                       |                         |                                |   |                      |
| Gminy wiejskie:<br>Rural gminas:  |                       |                                       |                         |                                |   |                      |
| Kamiennik   | o<br>k                | 3486<br>1760                          | 579<br>279              | 2206<br>996                    | 701<br>485  | 58,0<br>76,7         |
| Łambinowice   | o<br>k                | 7529<br>3873                          | 1200<br>627             | 4727<br>2175                   | 1602<br>1071  | 59,3<br>78,1         |
| Pakostawice   | o<br>k                | 3512<br>1738                          | 492<br>231              | 2336<br>1054                   | 684<br>453  | 50,3<br>64,9         |
| Skoroszyce  | o<br>k                | 6234<br>3111                          | 1104<br>521             | 3940<br>1790                   | 1190<br>800   | 58,2<br>73,8         |
| <b>Powiat prudnicki</b>   | <b>o<br/>k</b>        | <b>55524<br/>28821</b>                | <b>9042<br/>4428</b>    | <b>34260<br/>16105</b>         | <b>12222<br/>8288</b>   | <b>62,1<br/>79,0</b> |
| miasta<br>urban areas   | o<br>k                | 29185<br>15398                        | 4665<br>2223            | 17638<br>8417                  | 6882<br>4758  | 65,5<br>82,9         |
| wieś<br>rural areas   | o<br>k                | 26339<br>13423                        | 4377<br>2205            | 16622<br>7688                  | 5340<br>3530  | 58,5<br>74,6         |
| Gminy miejsko-wiejskie:<br>Urban-rural gminas:  |                       |                                       |                         |                                |   |                      |
| Biała   | o<br>k                | 10624<br>5558                         | 1694<br>847             | 6692<br>3211                   | 2238<br>1500  | 58,8<br>73,1         |
| w tym miasto<br>of which town   | o<br>k                | 2443<br>1281                          | 367<br>166              | 1540<br>747                    | 536<br>368  | 58,6<br>71,5         |
| Głogówek  | o<br>k                | 13293<br>6747                         | 2217<br>1036            | 8391<br>3935                   | 2685<br>1776  | 58,4<br>71,5         |
| w tym miasto<br>of which town   | o<br>k                | 5604<br>2897                          | 994<br>445              | 3534<br>1736                   | 1076<br>716   | 58,6<br>66,9         |
| Prudnik   | o<br>k                | 27269<br>14290                        | 4371<br>2162            | 16479<br>7697                  | 6419<br>4431  | 65,5<br>85,7         |
| w tym miasto<br>of which town   | o<br>k                | 21138<br>11220                        | 3304<br>1612            | 12564<br>5934                  | 5270<br>3674  | 68,2<br>89,1         |
| Gmina wiejska:<br>Rural gmina:  |                       |                                       |                         |                                |   |                      |
| Lubrza  | o<br>k                | 4338<br>2226                          | 760<br>383              | 2698<br>1262                   | 880<br>581  | 60,8<br>76,4         |

**Tablica 10. Ludność w wieku produkcyjnym i nieprodukcyjnym w 2018 r. (cd.)  
stan w dniu 31 XII**

Table 10. Working and non-working age population in 2018 (cont.)  
as of 31 XII

| Wyszczególnienie<br>Specification<br>o – ogółem<br>total<br>k – w tym kobiety<br>of which females | Ogółem<br>Grand total | W wieku Age                           |                         |                                | Ludność<br>w wieku niepro-<br>dukcyjnym<br>na 100 osób<br>w wieku<br>produkcyjnym<br>Non-working age<br>population per<br>100 persons<br>of working age |             |
|---|-----------------------|---------------------------------------|-------------------------|--------------------------------|---|-------------|
|   |                       | przedpro-<br>dukcyjnym<br>pre-working | produkcyjnym<br>working | poprodukcyjnym<br>post-working |   |             |
| <b>PODREGION OPOLSKI</b>  | <b>o</b>              | <b>615190</b>                         | <b>96702</b>            | <b>383181</b>                  | <b>135307</b>   | <b>60,5</b> |
| <b>SUBREGION OPOLSKI</b>  | <b>k</b>              | <b>318548</b>                         | <b>47020</b>            | <b>181279</b>                  | <b>90249</b>  | <b>75,7</b> |
| <b>Powiat kędzierzyńsko-kozielski</b>   | <b>o</b>              | <b>94487</b>                          | <b>14389</b>            | <b>58399</b>                   | <b>21699</b>  | <b>61,8</b> |
|   | <b>k</b>              | <b>48893</b>                          | <b>6963</b>             | <b>27426</b>                   | <b>14504</b>  | <b>78,3</b> |
| miasta<br>urban areas   | o                     | 61062                                 | 9215                    | 36959                          | 14888   | 65,2        |
|   | k                     | 31666                                 | 4431                    | 17257                          | 9978  | 83,5        |
| wieś<br>rural areas   | o                     | 33425                                 | 5174                    | 21440                          | 6811  | 55,9        |
|   | k                     | 17227                                 | 2532                    | 10169                          | 4526  | 69,4        |
| Gmina miejska:<br>Urban gmina:  |                       |                                       |                         |                                |   |             |
| Kędzierzyn-Koźle  | o                     | 61062                                 | 9215                    | 36959                          | 14888   | 65,2        |
|   | k                     | 31666                                 | 4431                    | 17257                          | 9978  | 83,5        |
| Gminy wiejskie:<br>Rural gminas:  |                       |                                       |                         |                                |   |             |
| Bierawa   | o                     | 7944                                  | 1262                    | 4965                           | 1717  | 60,0        |
|   | k                     | 4111                                  | 608                     | 2375                           | 1128  | 73,1        |
| Cisek   | o                     | 5627                                  | 879                     | 3615                           | 1133  | 55,7        |
|   | k                     | 2921                                  | 445                     | 1738                           | 738   | 68,1        |
| Pawłowiczki   | o                     | 7547                                  | 1210                    | 4843                           | 1494  | 55,8        |
|   | k                     | 3837                                  | 581                     | 2239                           | 1017  | 71,4        |
| Polska Cerekiew   | o                     | 4051                                  | 549                     | 2593                           | 909   | 56,2        |
|   | k                     | 2097                                  | 274                     | 1219                           | 604   | 72,0        |
| Reńska Wieś   | o                     | 8256                                  | 1274                    | 5424                           | 1558  | 52,2        |
|   | k                     | 4261                                  | 624                     | 2598                           | 1039  | 64,0        |
| <b>Powiat kluczborski</b>   | <b>o</b>              | <b>65837</b>                          | <b>10227</b>            | <b>41623</b>                   | <b>13987</b>  | <b>58,2</b> |
|   | <b>k</b>              | <b>33725</b>                          | <b>4885</b>             | <b>19474</b>                   | <b>9366</b>   | <b>73,2</b> |
| miasta<br>urban areas   | o                     | 33191                                 | 4996                    | 20382                          | 7813  | 62,8        |
|   | k                     | 17253                                 | 2380                    | 9545                           | 5328  | 80,8        |
| wieś<br>rural areas   | o                     | 32646                                 | 5231                    | 21241                          | 6174  | 53,7        |
|   | k                     | 16472                                 | 2505                    | 9929                           | 4038  | 65,9        |
| Gminy miejsko-wiejskie:<br>Urban-rural gminas:  |                       |                                       |                         |                                |   |             |
| Byczyna   | o                     | 9352                                  | 1565                    | 6016                           | 1771  | 55,5        |
|   | k                     | 4730                                  | 724                     | 2807                           | 1199  | 68,5        |
| w tym miasto<br>of which town   | o                     | 3609                                  | 530                     | 2353                           | 726   | 53,4        |
|   | k                     | 1855                                  | 236                     | 1108                           | 511   | 67,4        |
| Kluczbork   | o                     | 35980                                 | 5480                    | 22354                          | 8146  | 61,0        |
|   | k                     | 18619                                 | 2634                    | 10530                          | 5455  | 76,8        |
| w tym miasto<br>of which town   | o                     | 23661                                 | 3519                    | 14317                          | 5825  | 65,3        |
|   | k                     | 12350                                 | 1674                    | 6725                           | 3951  | 83,6        |

**Tablica 10. Ludność w wieku produkcyjnym i nieprodukcyjnym w 2018 r. (cd.)  
stan w dniu 31 XII**

Table 10. Working and non-working age population in 2018 (cont.)  
as of 31 XII

| Wyszczególnienie<br>Specification<br>o – ogółem<br>total<br>k – w tym kobiety<br>of which females | Ogółem<br>Grand total | W wieku Age                           |                         |                                | Ludność<br>w wieku niepro-<br>dukcyjnym<br>na 100 osób<br>w wieku<br>produkcyjnym<br>Non-working age<br>population per<br>100 persons<br>of working age |                      |
|---|-----------------------|---------------------------------------|-------------------------|--------------------------------|---|----------------------|
|   |                       | przedpro-<br>dukcyjnym<br>pre-working | produkcyjnym<br>working | poprodukcyjnym<br>post-working |   |                      |
| <b>PODREGION OPOLSKI (cd.)<br/>SUBREGION OPOLSKI (cont.)</b>                                      |                       |                                       |                         |                                |   |                      |
| <b>Powiat kluczborski (dok.) (cont.)</b>  |                       |                                       |                         |                                |   |                      |
| Gminy miejsko-wiejskie: (dok.)<br>Urban-rural gminas: (cont.)                                     |                       |                                       |                         |                                |   |                      |
| Wołczyn   | o<br>k                | 13643<br>6835                         | 2200<br>1043            | 8669<br>3925                   | 2774<br>1867  | 57,4<br>74,1         |
| w tym miasto<br>of which town   | o<br>k                | 5921<br>3048                          | 947<br>470              | 3712<br>1712                   | 1262<br>866   | 59,5<br>78,0         |
| Gmina wiejska:<br>Rural gmina:  |                       |                                       |                         |                                |   |                      |
| Lasowice Wielkie  | o<br>k                | 6862<br>3541                          | 982<br>484              | 4584<br>2212                   | 1296<br>845   | 49,7<br>60,1         |
| <b>Powiat krapkowicki</b>   | <b>o<br/>k</b>        | <b>63942<br/>33031</b>                | <b>9897<br/>4868</b>    | <b>40519<br/>19196</b>         | <b>13526<br/>8967</b>   | <b>57,8<br/>72,1</b> |
| miasta<br>urban areas   | o<br>k                | 34513<br>17830                        | 5237<br>2582            | 21549<br>10125                 | 7727<br>5123  | 60,2<br>76,1         |
| wieś<br>rural areas   | o<br>k                | 29429<br>15201                        | 4660<br>2286            | 18970<br>9071                  | 5799<br>3844  | 55,1<br>67,6         |
| Gminy miejsko-wiejskie:<br>Urban-rural gminas:  |                       |                                       |                         |                                |   |                      |
| Gogolin   | o<br>k                | 12609<br>6558                         | 2129<br>1035            | 8071<br>3888                   | 2409<br>1635  | 56,2<br>68,7         |
| w tym miasto<br>of which town   | o<br>k                | 6661<br>3472                          | 1154<br>575             | 4237<br>2055                   | 1270<br>842   | 57,2<br>69,0         |
| Krapkowice  | o<br>k                | 22728<br>11778                        | 3387<br>1667            | 14003<br>6574                  | 5338<br>3537  | 62,3<br>79,2         |
| w tym miasto<br>of which town   | o<br>k                | 16381<br>8510                         | 2353<br>1158            | 9998<br>4672                   | 4030<br>2680  | 63,8<br>82,1         |
| Zdzieszowice  | o<br>k                | 15752<br>7999                         | 2374<br>1153            | 10072<br>4685                  | 3306<br>2161  | 56,4<br>70,7         |
| w tym miasto<br>of which town   | o<br>k                | 11471<br>5848                         | 1730<br>849             | 7314<br>3398                   | 2427<br>1601  | 56,8<br>72,1         |
| Gminy wiejskie:<br>Rural gminas:  |                       |                                       |                         |                                |   |                      |
| Strzeleczyki  | o<br>k                | 7413<br>3847                          | 1168<br>588             | 4857<br>2350                   | 1388<br>909   | 52,6<br>63,7         |
| Walce   | o<br>k                | 5440<br>2849                          | 839<br>425              | 3516<br>1699                   | 1085<br>725   | 54,7<br>67,7         |

**Tablica 10. Ludność w wieku produkcyjnym i nieprodukcyjnym w 2018 r. (cd.)  
stan w dniu 31 XII**

Table 10. Working and non-working age population in 2018 (cont.)  
as of 31 XII

| Wyszczególnienie<br>Specification<br>o – ogółem<br>total<br>k – w tym kobiety<br>of which females | Ogółem<br>Grand total | W wieku Age                           |                         |                                | Ludność<br>w wieku niepro-<br>dukcyjnym<br>na 100 osób<br>w wieku<br>produkcyjnym<br>Non-working age<br>population per<br>100 persons<br>of working age |                      |
|---|-----------------------|---------------------------------------|-------------------------|--------------------------------|---|----------------------|
|   |                       | przedpro-<br>dukcyjnym<br>pre-working | produkcyjnym<br>working | poprodukcyjnym<br>post-working |   |                      |
| <b>PODREGION OPOLSKI (cd.)<br/>SUBREGION OPOLSKI (cont.)</b>                                      |                       |                                       |                         |                                |   |                      |
| <b>Powiat oleski</b>  | <b>o<br/>k</b>        | <b>64602<br/>33075</b>                | <b>10360<br/>5029</b>   | <b>40411<br/>18870</b>         | <b>13831<br/>9176</b>   | <b>59,9<br/>75,3</b> |
| miasta<br>urban areas   | o<br>k                | 23284<br>12134                        | 3468<br>1721            | 14224<br>6671                  | 5592<br>3742  | 63,7<br>81,9         |
| wieś<br>rural areas   | o<br>k                | 41318<br>20941                        | 6892<br>3308            | 26187<br>12199                 | 8239<br>5434  | 57,8<br>71,7         |
| Gminy miejsko-wiejskie:<br>Urban-rural gminas:  |                       |                                       |                         |                                |   |                      |
| Dobrodzień  | o<br>k                | 9912<br>5127                          | 1546<br>754             | 6365<br>3044                   | 2001<br>1329  | 55,7<br>68,4         |
| w tym miasto<br>of which town   | o<br>k                | 3722<br>1952                          | 564<br>276              | 2309<br>1095                   | 849<br>581  | 61,2<br>78,3         |
| Gorzów Śląski   | o<br>k                | 7147<br>3627                          | 1129<br>520             | 4575<br>2154                   | 1443<br>953   | 56,2<br>68,4         |
| w tym miasto<br>of which town   | o<br>k                | 2452<br>1283                          | 369<br>180              | 1540<br>741                    | 543<br>362  | 59,2<br>73,1         |
| Olesno  | o<br>k                | 17754<br>9215                         | 2759<br>1350            | 11240<br>5330                  | 3755<br>2535  | 58,0<br>72,9         |
| w tym miasto<br>of which town   | o<br>k                | 9406<br>4940                          | 1356<br>673             | 5820<br>2743                   | 2230<br>1524  | 61,6<br>80,1         |
| Praszka   | o<br>k                | 13575<br>6900                         | 2207<br>1088            | 8042<br>3676                   | 3326<br>2136  | 68,8<br>87,7         |
| w tym miasto<br>of which town   | o<br>k                | 7704<br>3959                          | 1179<br>592             | 4555<br>2092                   | 1970<br>1275  | 69,1<br>89,2         |
| Gminy wiejskie:<br>Rural gminas:  |                       |                                       |                         |                                |   |                      |
| Radłów  | o<br>k                | 4337<br>2230                          | 744<br>371              | 2827<br>1337                   | 766<br>522  | 53,4<br>66,8         |
| Rudniki   | o<br>k                | 8201<br>4165                          | 1439<br>683             | 4877<br>2232                   | 1885<br>1250  | 68,2<br>86,6         |
| Zębowice  | o<br>k                | 3676<br>1811                          | 536<br>263              | 2485<br>1097                   | 655<br>451  | 47,9<br>65,1         |
| <b>Powiat opolski</b>   | <b>o<br/>k</b>        | <b>123520<br/>63777</b>               | <b>19584<br/>9553</b>   | <b>78807<br/>37535</b>         | <b>25129<br/>16689</b>  | <b>56,7<br/>69,9</b> |
| miasta<br>urban areas   | o<br>k                | 21673<br>11264                        | 3494<br>1677            | 13406<br>6335                  | 4773<br>3252  | 61,7<br>77,8         |
| wieś<br>rural areas   | o<br>k                | 101847<br>52513                       | 16090<br>7876           | 65401<br>31200                 | 20356<br>13437  | 55,7<br>68,3         |

**Tablica 10. Ludność w wieku produkcyjnym i nieprodukcyjnym w 2018 r. (cd.)  
stan w dniu 31 XII**

Table 10. Working and non-working age population in 2018 (cont.)  
as of 31 XII

| Wyszczególnienie<br>Specification<br>o – ogółem<br>total<br>k – w tym kobiety<br>of which females | Ogółem<br>Grand total | W wieku Age                           |                         |                                | Ludność<br>w wieku niepro-<br>dukcyjnym<br>na 100 osób<br>w wieku<br>produkcyjnym<br>Non-working age<br>population per<br>100 persons<br>of working age |              |
|---|-----------------------|---------------------------------------|-------------------------|--------------------------------|---|--------------|
|   |                       | przedpro-<br>dukcyjnym<br>pre-working | produkcyjnym<br>working | poprodukcyjnym<br>post-working |   |              |
| <b>PODREGION OPOLSKI (cd.)<br/>SUBREGION OPOLSKI (cont.)</b>                                      |                       |                                       |                         |                                |   |              |
| <b>Powiat opolski (dok.) (cont.)</b>  |                       |                                       |                         |                                |   |              |
| Gminy miejsko-wiejskie:<br>Urban-rural gminas:  |                       |                                       |                         |                                |   |              |
| Niemodlin   | o<br>k                | 13276<br>6693                         | 2319<br>1122            | 8259<br>3768                   | 2698<br>1803  | 60,7<br>77,6 |
| w tym miasto<br>of which town   | o<br>k                | 6359<br>3277                          | 1028<br>485             | 3931<br>1830                   | 1400<br>962   | 61,8<br>79,1 |
| Ozimek  | o<br>k                | 19610<br>10100                        | 2786<br>1368            | 12626<br>5981                  | 4198<br>2751  | 55,3<br>68,9 |
| w tym miasto<br>of which town   | o<br>k                | 8725<br>4551                          | 1254<br>623             | 5523<br>2612                   | 1948<br>1316  | 58,0<br>74,2 |
| Prószków  | o<br>k                | 9063<br>4754                          | 1523<br>731             | 5708<br>2801                   | 1832<br>1222  | 58,8<br>69,7 |
| w tym miasto<br>of which town   | o<br>k                | 2591<br>1380                          | 514<br>231              | 1569<br>794                    | 508<br>355  | 65,1<br>73,8 |
| Tułowice  | o<br>k                | 5171<br>2675                          | 895<br>435              | 3092<br>1438                   | 1184<br>802   | 67,2<br>86,0 |
| w tym miasto<br>of which town   | o<br>k                | 3998<br>2056                          | 698<br>338              | 2383<br>1099                   | 917<br>619  | 67,8<br>87,1 |
| Gminy wiejskie:<br>Rural gminas:  |                       |                                       |                         |                                |   |              |
| Chrzastowice  | o<br>k                | 6947<br>3556                          | 1095<br>517             | 4438<br>2114                   | 1414<br>925   | 56,5<br>68,2 |
| Dąbrowa   | o<br>k                | 8227<br>4182                          | 1346<br>658             | 5317<br>2469                   | 1564<br>1055  | 54,7<br>69,4 |
| Dobrzeń Wielki  | o<br>k                | 9412<br>4873                          | 1561<br>760             | 6140<br>2983                   | 1711<br>1130  | 53,3<br>63,4 |
| Komprachcice  | o<br>k                | 9076<br>4897                          | 1394<br>674             | 5796<br>2935                   | 1886<br>1288  | 56,6<br>66,8 |
| Łubniany  | o<br>k                | 9781<br>5014                          | 1608<br>766             | 6298<br>3006                   | 1875<br>1242  | 55,3<br>66,8 |
| Murów   | o<br>k                | 5347<br>2739                          | 731<br>372              | 3475<br>1625                   | 1141<br>742   | 53,9<br>68,6 |
| Popielów  | o<br>k                | 8062<br>4194                          | 1246<br>618             | 5040<br>2415                   | 1776<br>1161  | 60,0<br>73,7 |
| Tarnów Opolski  | o<br>k                | 9577<br>4959                          | 1464<br>750             | 6268<br>2978                   | 1845<br>1231  | 52,8<br>66,5 |
| Turawa  | o<br>k                | 9971<br>5141                          | 1616<br>782             | 6350<br>3022                   | 2005<br>1337  | 57,0<br>70,1 |

**Tablica 10. Ludność w wieku produkcyjnym i nieprodukcyjnym w 2018 r. (dok.)  
stan w dniu 31 XII****Table 10. Working and non-working age population in 2018 (cont.)  
as of 31 XII**

| Wyszczególnienie<br>Specification<br>o – ogółem<br>total<br>k – w tym kobiety<br>of which females | Ogółem<br>Grand total | W wieku Age                           |                         |                                | Ludność<br>w wieku niepro-<br>dukcyjnym<br>na 100 osób<br>w wieku<br>produkcyjnym<br>Non-working age<br>population per<br>100 persons<br>of working age |             |
|---|-----------------------|---------------------------------------|-------------------------|--------------------------------|---|-------------|
|   |                       | przedpro-<br>dukcyjnym<br>pre-working | produkcyjnym<br>working | poprodukcyjnym<br>post-working |   |             |
| <b>PODREGION OPOLSKI (dok.)<br/>SUBREGION OPOLSKI (cont.)</b>                                     |                       |                                       |                         |                                |   |             |
| <b>Powiat strzelecki</b>  | <b>o</b>              | <b>74665</b>                          | <b>11900</b>            | <b>47355</b>                   | <b>15410</b>  | <b>57,7</b> |
|   | <b>k</b>              | <b>38323</b>                          | <b>5820</b>             | <b>22294</b>                   | <b>10209</b>  | <b>71,9</b> |
| miasta<br>urban areas   | o                     | 32837                                 | 5161                    | 20263                          | 7413  | 62,1        |
|   | k                     | 16944                                 | 2513                    | 9471                           | 4960  | 78,9        |
| wieś<br>rural areas   | o                     | 41828                                 | 6739                    | 27092                          | 7997  | 54,4        |
|   | k                     | 21379                                 | 3307                    | 12823                          | 5249  | 66,7        |
| Gminy miejsko-wiejskie:<br>Urban-rural gminas:  |                       |                                       |                         |                                |   |             |
| Kolonowskie   | o                     | 5919                                  | 896                     | 3758                           | 1265  | 57,5        |
|   | k                     | 3048                                  | 439                     | 1769                           | 840   | 72,3        |
| w tym miasto<br>of which town   | o                     | 3328                                  | 516                     | 2128                           | 684   | 56,4        |
|   | k                     | 1686                                  | 234                     | 992                            | 460   | 70,0        |
| Leśnica   | o                     | 7623                                  | 1232                    | 4884                           | 1507  | 56,1        |
|   | k                     | 3939                                  | 612                     | 2306                           | 1021  | 70,8        |
| w tym miasto<br>of which town   | o                     | 2585                                  | 497                     | 1563                           | 525   | 65,4        |
|   | k                     | 1379                                  | 263                     | 751                            | 365   | 83,6        |
| Strzelce Opolskie   | o                     | 30688                                 | 4938                    | 19013                          | 6737  | 61,4        |
|   | k                     | 15765                                 | 2418                    | 8883                           | 4464  | 77,5        |
| w tym miasto<br>of which town   | o                     | 17982                                 | 2886                    | 10847                          | 4249  | 65,8        |
|   | k                     | 9343                                  | 1404                    | 5084                           | 2855  | 83,8        |
| Ujazd   | o                     | 6416                                  | 1221                    | 4122                           | 1073  | 55,7        |
|   | k                     | 3266                                  | 580                     | 1981                           | 705   | 64,9        |
| w tym miasto<br>of which town   | o                     | 1774                                  | 370                     | 1109                           | 295   | 60,0        |
|   | k                     | 904                                   | 176                     | 528                            | 200   | 71,2        |
| Zawadzkie   | o                     | 11379                                 | 1503                    | 7386                           | 2490  | 54,1        |
|   | k                     | 5818                                  | 750                     | 3444                           | 1624  | 68,9        |
| w tym miasto<br>of which town   | o                     | 7168                                  | 892                     | 4616                           | 1660  | 55,3        |
|   | k                     | 3632                                  | 436                     | 2116                           | 1080  | 71,6        |
| Gminy wiejskie:<br>Rural gminas:  |                       |                                       |                         |                                |   |             |
| Izbicko   | o                     | 5424                                  | 931                     | 3471                           | 1022  | 56,3        |
|   | k                     | 2825                                  | 443                     | 1691                           | 691   | 67,1        |
| Jemielnica  | o                     | 7216                                  | 1179                    | 4721                           | 1316  | 52,8        |
|   | k                     | 3662                                  | 578                     | 2220                           | 864   | 65,0        |
| <b>Miasto na prawach powiatu – Opole</b>  | <b>o</b>              | <b>128137</b>                         | <b>20345</b>            | <b>76067</b>                   | <b>31725</b>  | <b>68,5</b> |
| City with powiat status – Opole   | <b>k</b>              | <b>67724</b>                          | <b>9902</b>             | <b>36484</b>                   | <b>21338</b>  | <b>85,6</b> |



**Tablica 11. Ruch naturalny ludności**  
**Table 11. Vital statistics**

| Wyszczególnienie<br>Specification              |                      | Matżeństwa<br>Marriages | Urodzenia<br>żywe<br>Live births | Zgony<br>Deaths        | Przyrost<br>naturalny<br>Natural<br>increase |
|--|----------------------|-------------------------|----------------------------------|------------------------|--|
| <b>WOJEWÓDZTWO<br/>VOIVODSHIP</b>              | <b>2017<br/>2018</b> | <b>4760<br/>4710</b>    | <b>9083<br/>8596</b>             | <b>10880<br/>10707</b> | <b>-1797<br/>-2111</b>                       |
| Miasta<br>Urban areas                          | 2017<br>2018         | 2425<br>2479            | 4756<br>4532                     | 5602<br>5703           | -846<br>-1171                                |
| Wieś<br>Rural areas                            | 2017<br>2018         | 2335<br>2231            | 4327<br>4064                     | 5278<br>5004           | -951<br>-940                                 |
| <b>PODREGION NYSKI<br/>SUBREGION NYSKI</b>     | <b>2017<br/>2018</b> | <b>1804<br/>1765</b>    | <b>3259<br/>3185</b>             | <b>4428<br/>4329</b>   | <b>-1169<br/>-1144</b>                       |
| <b>Powiat brzeski</b>                          | <b>2017<br/>2018</b> | <b>457<br/>402</b>      | <b>837<br/>824</b>               | <b>1054<br/>961</b>    | <b>-217<br/>-137</b>                         |
| miasta<br>urban areas                          | 2017<br>2018         | 257<br>225              | 475<br>477                       | 615<br>590             | -140<br>-113                                 |
| wieś<br>rural areas                            | 2017<br>2018         | 200<br>177              | 362<br>347                       | 439<br>371             | -77<br>-24                                   |
| Gmina miejska:<br>Urban gmina:                 |                      |                         |                                  |                        |  |
| Brzeg  | 2017<br>2018         | 176<br>167              | 350<br>336                       | 434<br>425             | -84<br>-89                                   |
| Gminy miejsko-wiejskie:<br>Urban-rural gminas: |                      |                         |                                  |                        |  |
| Grodków  | 2017<br>2018         | 95<br>87                | 180<br>179                       | 240<br>215             | -60<br>-36                                   |
| w tym miasto<br>of which town                  | 2017<br>2018         | 49<br>38                | 83<br>83                         | 116<br>112             | -33<br>-29                                   |
| Lewin Brzeski                                  | 2017<br>2018         | 66<br>45                | 102<br>116                       | 157<br>119             | -55<br>-3                                    |
| w tym miasto<br>of which town                  | 2017<br>2018         | 32<br>20                | 42<br>58                         | 65<br>53               | -23<br>5                                     |
| Gminy wiejskie:<br>Rural gminas:               |                      |                         |                                  |                        |  |
| Lubsza   | 2017<br>2018         | 46<br>37                | 73<br>81                         | 95<br>86               | -22<br>-5                                    |
| Olszanka                                       | 2017<br>2018         | 30<br>16                | 45<br>40                         | 62<br>55               | -17<br>-15                                   |
| Skarbimierz                                    | 2017<br>2018         | 44<br>50                | 87<br>72                         | 66<br>61               | 21<br>11                                     |
| <b>Powiat głubczycki</b>                       | <b>2017<br/>2018</b> | <b>246<br/>202</b>      | <b>373<br/>369</b>               | <b>630<br/>580</b>     | <b>-257<br/>-211</b>                         |
| miasta<br>urban areas                          | 2017<br>2018         | 110<br>88               | 168<br>172                       | 255<br>224             | -87<br>-52                                   |
| wieś<br>rural areas                            | 2017<br>2018         | 136<br>114              | 205<br>197                       | 375<br>356             | -170<br>-159                                 |
| Gminy miejsko-wiejskie:<br>Urban-rural gminas: |                      |                         |                                  |                        |  |
| Baborów  | 2017<br>2018         | 46<br>38                | 47<br>44                         | 69<br>56               | -22<br>-12                                   |
| w tym miasto<br>of which town                  | 2017<br>2018         | 15<br>18                | 21<br>19                         | 37<br>26               | -16<br>-7                                    |

**Tablica 11. Ruch naturalny ludności (cd.)**  
**Table 11. Vital statistics (cont.)**

| Wyszczególnienie<br>Specification                              |                            | Małżeństwa<br>Marriages  | Urodzenia<br>żywe<br>Live births | Zgony<br>Deaths            | Przyrost<br>naturalny<br>Natural<br>increase |
|--|----------------------------|--------------------------|----------------------------------|----------------------------|--|
| <b>PODREGION NYSKI (cd.)</b><br><b>SUBREGION NYSKI (cont.)</b> |                            |                          |                                  |                            |  |
| <b>Powiat głubczycki (dok.) (cont.)</b>                        |                            |                          |                                  |                            |  |
| Gminy miejsko-wiejskie: (dok.)<br>Urban-rural gminas: (cont.)  |                            |                          |                                  |                            |  |
| Głubczyce  | 2017<br>2018               | 111<br>84                | 191<br>189                       | 300<br>287                 | -109<br>-98                                  |
| w tym miasto<br>of which town                                  | 2017<br>2018               | 64<br>40                 | 101<br>96                        | 157<br>149                 | -56<br>-53                                   |
| Kietrz   | 2017<br>2018               | 54<br>55                 | 88<br>88                         | 122<br>118                 | -34<br>-30                                   |
| w tym miasto<br>of which town                                  | 2017<br>2018               | 31<br>30                 | 46<br>57                         | 61<br>49                   | -15<br>8                                     |
| Gmina wiejska:<br>Rural gmina:                                 |                            |                          |                                  |                            |  |
| Branice  | 2017<br>2018               | 35<br>25                 | 47<br>48                         | 139<br>119                 | -92<br>-71                                   |
| <b>Powiat namysłowski</b>                                      | <b>2017</b><br><b>2018</b> | <b>205</b><br><b>194</b> | <b>427</b><br><b>418</b>         | <b>469</b><br><b>469</b>   | <b>-42</b><br><b>-51</b>                     |
| miasta<br>urban areas  | 2017<br>2018               | 74<br>76                 | 188<br>169                       | 160<br>195                 | 28<br>-26                                    |
| wieś<br>rural areas  | 2017<br>2018               | 131<br>118               | 239<br>249                       | 309<br>274                 | -70<br>-25                                   |
| Gmina miejsko-wiejska:<br>Urban-rural gmina:                   |                            |                          |                                  |                            |  |
| Namysłów   | 2017<br>2018               | 120<br>117               | 295<br>255                       | 281<br>300                 | 14<br>-45                                    |
| w tym miasto<br>of which town                                  | 2017<br>2018               | 74<br>76                 | 188<br>169                       | 160<br>195                 | 28<br>-26                                    |
| Gminy wiejskie:<br>Rural gminas:                               |                            |                          |                                  |                            |  |
| Domaszowice  | 2017<br>2018               | 23<br>19                 | 35<br>34                         | 42<br>36                   | -7<br>-2                                     |
| Pokój  | 2017<br>2018               | 30<br>21                 | 40<br>49                         | 59<br>52                   | -19<br>-3                                    |
| Świerczów  | 2017<br>2018               | 17<br>20                 | 17<br>33                         | 38<br>35                   | -21<br>-2                                    |
| Wilków   | 2017<br>2018               | 15<br>17                 | 40<br>47                         | 49<br>46                   | -9<br>1                                      |
| <b>Powiat nyski</b>  | <b>2017</b><br><b>2018</b> | <b>604</b><br><b>687</b> | <b>1151</b><br><b>1059</b>       | <b>1599</b><br><b>1653</b> | <b>-448</b><br><b>-594</b>                   |
| miasta<br>urban areas  | 2017<br>2018               | 309<br>361               | 593<br>543                       | 830<br>909                 | -237<br>-366                                 |
| wieś<br>rural areas  | 2017<br>2018               | 295<br>326               | 558<br>516                       | 769<br>744                 | -211<br>-228                                 |

Tablica 11. Ruch naturalny ludności (cd.)

Table 11. Vital statistics (cont.)

| Wyszczególnienie<br>Specification                        |                      | Małżeństwa<br>Marriages | Urodzenia<br>żywe<br>Live births | Zgony<br>Deaths    | Przyrost<br>naturalny<br>Natural<br>increase |
|--|----------------------|-------------------------|----------------------------------|--------------------|--|
| <b>PODREGION NYSKI (cd.)<br/>SUBREGION NYSKI (cont.)</b> |                      |                         |                                  |                    |  |
| <b>Powiat nyski (dok.) (cont.)</b>                       |                      |                         |                                  |                    |  |
| Gminy miejsko-wiejskie:<br>Urban-rural gminas:           |                      |                         |                                  |                    |  |
| Głucholązy   | 2017<br>2018         | 100<br>110              | 195<br>168                       | 303<br>304         | -108<br>-136                                 |
| w tym miasto<br>of which town                            | 2017<br>2018         | 52<br>60                | 121<br>104                       | 187<br>183         | -66<br>-79                                   |
| Korfantów  | 2017<br>2018         | 37<br>44                | 66<br>81                         | 112<br>126         | -46<br>-45                                   |
| w tym miasto<br>of which town                            | 2017<br>2018         | 5<br>10                 | 10<br>9                          | 29<br>30           | -19<br>-21                                   |
| Nysa   | 2017<br>2018         | 269<br>294              | 482<br>444                       | 627<br>688         | -145<br>-244                                 |
| w tym miasto<br>of which town                            | 2017<br>2018         | 205<br>227              | 363<br>331                       | 463<br>533         | -100<br>-202                                 |
| Otmuchów   | 2017<br>2018         | 59<br>69                | 122<br>110                       | 162<br>164         | -40<br>-54                                   |
| w tym miasto<br>of which town                            | 2017<br>2018         | 21<br>31                | 38<br>40                         | 67<br>78           | -29<br>-38                                   |
| Paczków  | 2017<br>2018         | 46<br>57                | 104<br>101                       | 149<br>146         | -45<br>-45                                   |
| w tym miasto<br>of which town                            | 2017<br>2018         | 26<br>33                | 61<br>59                         | 84<br>85           | -23<br>-26                                   |
| Gminy wiejskie:<br>Rural gminas:                         |                      |                         |                                  |                    |  |
| Kamiennik  | 2017<br>2018         | 19<br>23                | 33<br>33                         | 48<br>45           | -15<br>-12                                   |
| Łambinowice  | 2017<br>2018         | 34<br>36                | 66<br>44                         | 100<br>78          | -34<br>-34                                   |
| Pakostawice  | 2017<br>2018         | 18<br>20                | 21<br>26                         | 33<br>42           | -12<br>-16                                   |
| Skoroszyce   | 2017<br>2018         | 22<br>34                | 62<br>52                         | 65<br>60           | -3<br>-8                                     |
| <b>Powiat prudnicki</b>                                  | <b>2017<br/>2018</b> | <b>292<br/>280</b>      | <b>471<br/>515</b>               | <b>676<br/>666</b> | <b>-205<br/>-151</b>                         |
| miasta<br>urban areas                                    | 2017<br>2018         | 139<br>138              | 227<br>267                       | 361<br>372         | -134<br>-105                                 |
| wieś<br>rural areas                                      | 2017<br>2018         | 153<br>142              | 244<br>248                       | 315<br>294         | -71<br>-46                                   |
| Gminy miejsko-wiejskie:<br>Urban-rural gminas:           |                      |                         |                                  |                    |  |
| Biała  | 2017<br>2018         | 70<br>58                | 85<br>92                         | 147<br>105         | -62<br>-13                                   |
| w tym miasto<br>of which town                            | 2017<br>2018         | 17<br>11                | 15<br>15                         | 33<br>29           | -18<br>-14                                   |

**Tablica 11. Ruch naturalny ludności (cd.)**  
**Table 11. Vital statistics (cont.)**

| Wyszczególnienie<br>Specification                               |             | Matżeństwa<br>Marriages | Urodzenia<br>żywe<br>Live births | Zgony<br>Deaths | Przyrost<br>naturalny<br>Natural<br>increase |
|---|-------------|-------------------------|----------------------------------|-----------------|--|
| <b>PODREGION NYSKI (dok.)</b><br><b>SUBREGION NYSKI (cont.)</b> |             |                         |                                  |                 |  |
| <b>Powiat prudnicki (dok.) (cont.)</b>                          |             |                         |                                  |                 |  |
| Gminy miejsko-wiejskie: (dok.)<br>Urban-rural gminas: (cont.)   |             |                         |                                  |                 |  |
| Głogówek  | 2017        | 67                      | 133                              | 141             | -8   |
|   | 2018        | 77                      | 132                              | 169             | -37  |
| w tym miasto<br>of which town                                   | 2017        | 22                      | 58                               | 53              | 5  |
|   | 2018        | 37                      | 63                               | 63              | -  |
| Prudnik   | 2017        | 128                     | 209                              | 340             | -131   |
|   | 2018        | 123                     | 251                              | 351             | -100   |
| w tym miasto<br>of which town                                   | 2017        | 100                     | 154                              | 275             | -121   |
|   | 2018        | 90                      | 189                              | 280             | -91  |
| Gmina wiejska:<br>Rural gmina:                                  |             |                         |                                  |                 |  |
| Lubrza  | 2017        | 27                      | 44                               | 48              | -4   |
|   | 2018        | 22                      | 40                               | 41              | -1   |
| <b>PODREGION OPOLSKI</b>  | <b>2017</b> | <b>2956</b>             | <b>5824</b>                      | <b>6452</b>     | <b>-628</b>                                  |
| <b>SUBREGION OPOLSKI</b>  | <b>2018</b> | <b>2945</b>             | <b>5411</b>                      | <b>6378</b>     | <b>-967</b>                                  |
| <b>Powiat kędzierzyńsko-kozielski</b>                           | <b>2017</b> | <b>419</b>              | <b>824</b>                       | <b>1035</b>     | <b>-211</b>                                  |
|   | <b>2018</b> | <b>414</b>              | <b>720</b>                       | <b>1131</b>     | <b>-411</b>                                  |
| miasta<br>urban areas   | 2017        | 265                     | 487                              | 643             | -156   |
|   | 2018        | 278                     | 458                              | 707             | -249   |
| wieś<br>rural areas   | 2017        | 154                     | 337                              | 392             | -55  |
|   | 2018        | 136                     | 262                              | 424             | -162   |
| Gmina miejska:<br>Urban gmina:                                  |             |                         |                                  |                 |  |
| Kędzierzyn-Koźle  | 2017        | 265                     | 487                              | 643             | -156   |
|   | 2018        | 278                     | 458                              | 707             | -249   |
| Gminy wiejskie:<br>Rural gminas:                                |             |                         |                                  |                 |  |
| Bierawa   | 2017        | 37                      | 78                               | 67              | 11   |
|   | 2018        | 23                      | 61                               | 80              | -19  |
| Cisek   | 2017        | 25                      | 68                               | 78              | -10  |
|   | 2018        | 24                      | 51                               | 93              | -42  |
| Pawłowiczki   | 2017        | 42                      | 71                               | 123             | -52  |
|   | 2018        | 27                      | 60                               | 118             | -58  |
| Polska Cerekiew   | 2017        | 17                      | 34                               | 34              | -  |
|   | 2018        | 22                      | 29                               | 46              | -17  |
| Reńska Wieś   | 2017        | 33                      | 86                               | 90              | -4   |
|   | 2018        | 40                      | 61                               | 87              | -26  |

Tablica 11. Ruch naturalny ludności (cd.)

Table 11. Vital statistics (cont.)

| Wyszczególnienie<br>Specification                                  |      | Matżeństwa<br>Marriages | Urodzenia<br>żywe<br>Live births | Zgony<br>Deaths | Przyrost<br>naturalny<br>Natural<br>increase |
|--|------|-------------------------|----------------------------------|-----------------|--|
| <b>PODREGION OPOLSKI (cd.)</b><br><b>SUBREGION OPOLSKI (cont.)</b> |      |                         |                                  |                 |  |
| <b>Powiat kluczborski</b>  |      | <b>332</b>              | <b>589</b>                       | <b>761</b>      | <b>-172</b>                                  |
| <b>2017</b>  |      | <b>324</b>              | <b>512</b>                       | <b>717</b>      | <b>-205</b>                                  |
| <b>2018</b>  |      |                         |                                  |                 |  |
| miasta<br>urban areas  | 2017 | 152                     | 300                              | 403             | -103   |
|  | 2018 | 149                     | 245                              | 366             | -121   |
| wieś<br>rural areas  | 2017 | 180                     | 289                              | 358             | -69  |
|  | 2018 | 175                     | 267                              | 351             | -84  |
| Gminy miejsko-wiejskie:<br>Urban-rural gminas:                     |      |                         |                                  |                 |  |
| Byczyna  | 2017 | 44                      | 89                               | 100             | -11  |
|  | 2018 | 47                      | 88                               | 89              | -1   |
| w tym miasto<br>of which town                                      | 2017 | 18                      | 34                               | 38              | -4   |
|  | 2018 | 19                      | 30                               | 34              | -4   |
| Kluczbork  | 2017 | 183                     | 333                              | 428             | -95  |
|  | 2018 | 166                     | 254                              | 385             | -131   |
| w tym miasto<br>of which town                                      | 2017 | 109                     | 205                              | 300             | -95  |
|  | 2018 | 98                      | 164                              | 263             | -99  |
| Wołczyn  | 2017 | 67                      | 128                              | 148             | -20  |
|  | 2018 | 75                      | 107                              | 166             | -59  |
| w tym miasto<br>of which town                                      | 2017 | 25                      | 61                               | 65              | -4   |
|  | 2018 | 32                      | 51                               | 69              | -18  |
| Gmina wiejska:<br>Rural gmina:                                     |      |                         |                                  |                 |  |
| Lasowice Wielkie   | 2017 | 38                      | 39                               | 85              | -46  |
|  | 2018 | 36                      | 63                               | 77              | -14  |
| <b>Powiat krapkowicki</b>  |      | <b>284</b>              | <b>596</b>                       | <b>671</b>      | <b>-75</b>                                   |
| <b>2017</b>  |      | <b>293</b>              | <b>542</b>                       | <b>673</b>      | <b>-131</b>                                  |
| <b>2018</b>  |      |                         |                                  |                 |  |
| miasta<br>urban areas  | 2017 | 133                     | 310                              | 341             | -31  |
|  | 2018 | 156                     | 265                              | 339             | -74  |
| wieś<br>rural areas  | 2017 | 151                     | 286                              | 330             | -44  |
|  | 2018 | 137                     | 277                              | 334             | -57  |
| Gminy miejsko-wiejskie:<br>Urban-rural gminas:                     |      |                         |                                  |                 |  |
| Gogolin  | 2017 | 55                      | 121                              | 128             | -7   |
|  | 2018 | 58                      | 133                              | 127             | 6  |
| w tym miasto<br>of which town                                      | 2017 | 25                      | 68                               | 61              | 7  |
|  | 2018 | 29                      | 64                               | 66              | -2   |
| Krapkowice   | 2017 | 98                      | 219                              | 244             | -25  |
|  | 2018 | 108                     | 189                              | 225             | -36  |
| w tym miasto<br>of which town                                      | 2017 | 66                      | 155                              | 163             | -8   |
|  | 2018 | 73                      | 136                              | 164             | -28  |
| Zdzieszowice   | 2017 | 56                      | 125                              | 156             | -31  |
|  | 2018 | 74                      | 101                              | 145             | -44  |
| w tym miasto<br>of which town                                      | 2017 | 42                      | 87                               | 117             | -30  |
|  | 2018 | 54                      | 65                               | 109             | -44  |

Tablica 11. Ruch naturalny ludności (cd.)

Table 11. Vital statistics (cont.)

| Wyszczególnienie<br>Specification                                  |                            | Małżeństwa<br>Marriages  | Urodzenia<br>żywe<br>Live births | Zgony<br>Deaths            | Przyrost<br>naturalny<br>Natural<br>increase |
|--|----------------------------|--------------------------|----------------------------------|----------------------------|--|
| <b>PODREGION OPOLSKI (cd.)</b><br><b>SUBREGION OPOLSKI (cont.)</b> |                            |                          |                                  |                            |  |
| <b>Powiat krapkowicki (dok.) (cont.)</b>                           |                            |                          |                                  |                            |  |
| Gminy wiejskie:<br>Rural gminas:                                   |                            |                          |                                  |                            |  |
| Strzeleczki  | 2017<br>2018               | 47<br>39                 | 81<br>81                         | 85<br>94                   | -4<br>-13                                    |
| Walce  | 2017<br>2018               | 28<br>14                 | 50<br>38                         | 58<br>82                   | -8<br>-44                                    |
| <b>Powiat oleski</b>   | <b>2017</b><br><b>2018</b> | <b>313</b><br><b>314</b> | <b>644</b><br><b>565</b>         | <b>761</b><br><b>678</b>   | <b>-117</b><br><b>-113</b>                   |
| miasta<br>urban areas  | 2017<br>2018               | 108<br>115               | 212<br>199                       | 241<br>194                 | -29<br>5                                     |
| wieś<br>rural areas  | 2017<br>2018               | 205<br>199               | 432<br>366                       | 520<br>484                 | -88<br>-118                                  |
| Gminy miejsko-wiejskie:<br>Urban-rural gminas:                     |                            |                          |                                  |                            |  |
| Dobrodzień   | 2017<br>2018               | 41<br>38                 | 93<br>92                         | 114<br>102                 | -21<br>-10                                   |
| w tym miasto<br>of which town                                      | 2017<br>2018               | 12<br>15                 | 31<br>35                         | 39<br>39                   | -8<br>-4                                     |
| Gorzów Śląski  | 2017<br>2018               | 37<br>35                 | 69<br>63                         | 85<br>71                   | -16<br>-8                                    |
| w tym miasto<br>of which town                                      | 2017<br>2018               | 16<br>13                 | 17<br>20                         | 29<br>27                   | -12<br>-7                                    |
| Olesno   | 2017<br>2018               | 89<br>86                 | 190<br>156                       | 204<br>202                 | -14<br>-46                                   |
| w tym miasto<br>of which town                                      | 2017<br>2018               | 48<br>46                 | 92<br>71                         | 97<br>82                   | -5<br>-11                                    |
| Praszka  | 2017<br>2018               | 62<br>74                 | 136<br>114                       | 151<br>115                 | -15<br>-1                                    |
| w tym miasto<br>of which town                                      | 2017<br>2018               | 32<br>41                 | 72<br>73                         | 76<br>46                   | -4<br>27                                     |
| Gminy wiejskie:<br>Rural gminas:                                   |                            |                          |                                  |                            |  |
| Radłów   | 2017<br>2018               | 20<br>31                 | 49<br>35                         | 52<br>44                   | -3<br>-9                                     |
| Rudniki  | 2017<br>2018               | 46<br>38                 | 77<br>66                         | 109<br>102                 | -32<br>-36                                   |
| Zębowice   | 2017<br>2018               | 18<br>12                 | 30<br>39                         | 46<br>42                   | -16<br>-3                                    |
| <b>Powiat opolski</b>  | <b>2017</b><br><b>2018</b> | <b>614</b><br><b>573</b> | <b>1130</b><br><b>1079</b>       | <b>1170</b><br><b>1174</b> | <b>-40</b><br><b>-95</b>                     |
| miasta<br>urban areas  | 2017<br>2018               | 90<br>100                | 155<br>178                       | 184<br>204                 | -29<br>-26                                   |
| wieś<br>rural areas  | 2017<br>2018               | 524<br>473               | 975<br>901                       | 986<br>970                 | -11<br>-69                                   |

Tablica 11. Ruch naturalny ludności (cd.)

Table 11. Vital statistics (cont.)

| Wyszczególnienie<br>Specification                                  |              | Małżeństwa<br>Marriages | Urodzenia<br>żywe<br>Live births | Zgony<br>Deaths | Przyrost<br>naturalny<br>Natural<br>increase |
|--|--------------|-------------------------|----------------------------------|-----------------|--|
| <b>PODREGION OPOLSKI (cd.)</b><br><b>SUBREGION OPOLSKI (cont.)</b> |              |                         |                                  |                 |  |
| <b>Powiat opolski (dok.) (cont.)</b>                               |              |                         |                                  |                 |  |
| Gminy miejsko-wiejskie:<br>Urban-rural gminas:                     |              |                         |                                  |                 |  |
| Niemodlin  | 2017<br>2018 | 63<br>59                | 130<br>135                       | 151<br>124      | -21<br>11                                    |
| w tym miasto<br>of which town                                      | 2017<br>2018 | 33<br>29                | 61<br>62                         | 70<br>58        | -9<br>4                                      |
| Ozimek   | 2017<br>2018 | 93<br>93                | 158<br>140                       | 181<br>166      | -23<br>-26                                   |
| w tym miasto<br>of which town                                      | 2017<br>2018 | 47<br>41                | 71<br>64                         | 73<br>83        | -2<br>-19                                    |
| Prószków   | 2017<br>2018 | 48<br>42                | 79<br>95                         | 97<br>96        | -18<br>-1                                    |
| w tym miasto<br>of which town                                      | 2017<br>2018 | 10<br>13                | 23<br>25                         | 41<br>36        | -18<br>-11                                   |
| Tułowice   | 2017<br>2018 | 23<br>24                | 54<br>37                         | 48<br>43        | 6<br>-6                                      |
| w tym miasto<br>of which town                                      | 2017<br>2018 | x<br>17                 | x<br>27                          | x<br>27         | x<br>-                                       |
| Gminy wiejskie:<br>Rural gminas:                                   |              |                         |                                  |                 |  |
| Chrzastowice   | 2017<br>2018 | 34<br>32                | 70<br>74                         | 65<br>64        | 5<br>10                                      |
| Dąbrowa  | 2017<br>2018 | 34<br>44                | 85<br>67                         | 62<br>75        | 23<br>-8                                     |
| Dobrzeń Wielki   | 2017<br>2018 | 53<br>45                | 105<br>88                        | 80<br>91        | 25<br>-3                                     |
| Komprachcice   | 2017<br>2018 | 34<br>38                | 85<br>82                         | 75<br>74        | 10<br>8                                      |
| Łubniany   | 2017<br>2018 | 54<br>49                | 79<br>83                         | 73<br>97        | 6<br>-14                                     |
| Murów  | 2017<br>2018 | 30<br>24                | 43<br>41                         | 75<br>60        | -32<br>-19                                   |
| Popielów   | 2017<br>2018 | 44<br>35                | 72<br>66                         | 67<br>90        | 5<br>-24                                     |
| Tarnów Opolski   | 2017<br>2018 | 48<br>42                | 73<br>86                         | 94<br>95        | -21<br>-9                                    |
| Turawa   | 2017<br>2018 | 56<br>46                | 97<br>85                         | 102<br>99       | -5<br>-14                                    |

**Tablica 11. Ruch naturalny ludności (dok.)**  
**Table 11. Vital statistics (cont.)**

| Wyszczególnienie<br>Specification   |             | Matżeństwa<br>Marriages | Urodzenia<br>żywe<br>Live births | Zgony<br>Deaths | Przyrost<br>naturalny<br>Natural<br>increase |
|---|-------------|-------------------------|----------------------------------|-----------------|--|
| <b>PODREGION OPOLSKI (dok.)</b><br><b>SUBREGION OPOLSKI (cont.)</b>       |             |                         |                                  |                 |  |
| <b>Powiat strzelecki</b>  | <b>2017</b> | <b>404</b>              | <b>684</b>                       | <b>807</b>      | <b>-123</b>                                  |
|   | <b>2018</b> | <b>406</b>              | <b>712</b>                       | <b>739</b>      | <b>-27</b>                                   |
| miasta<br>urban areas   | 2017        | 198                     | 284                              | 322             | -38  |
|   | 2018        | 172                     | 278                              | 337             | -59  |
| wieś<br>rural areas   | 2017        | 206                     | 400                              | 485             | -85  |
|   | 2018        | 234                     | 434                              | 402             | 32   |
| Gminy miejsko-wiejskie:<br>Urban-rural gminas:                            |             |                         |                                  |                 |  |
| Kolonowskie   | 2017        | 20                      | 37                               | 58              | -21  |
|   | 2018        | 26                      | 47                               | 53              | -6   |
| w tym miasto<br>of which town   | 2017        | 11                      | 20                               | 28              | -8   |
|   | 2018        | 14                      | 18                               | 36              | -18  |
| Leśnica   | 2017        | 44                      | 77                               | 103             | -26  |
|   | 2018        | 46                      | 63                               | 102             | -39  |
| w tym miasto<br>of which town   | 2017        | 12                      | 24                               | 40              | -16  |
|   | 2018        | 17                      | 18                               | 37              | -19  |
| Strzelce Opolskie   | 2017        | 165                     | 285                              | 326             | -41  |
|   | 2018        | 168                     | 300                              | 331             | -31  |
| w tym miasto<br>of which town   | 2017        | 107                     | 166                              | 170             | -4   |
|   | 2018        | 95                      | 174                              | 196             | -22  |
| Ujazd   | 2017        | 39                      | 80                               | 63              | 17   |
|   | 2018        | 45                      | 86                               | 64              | 22   |
| w tym miasto<br>of which town   | 2017        | 12                      | 18                               | 20              | -2   |
|   | 2018        | 10                      | 20                               | 16              | 4  |
| Zawadzkie   | 2017        | 76                      | 92                               | 119             | -27  |
|   | 2018        | 62                      | 85                               | 94              | -9   |
| w tym miasto<br>of which town   | 2017        | 56                      | 56                               | 64              | -8   |
|   | 2018        | 36                      | 48                               | 52              | -4   |
| Gminy wiejskie:<br>Rural gminas:  |             |                         |                                  |                 |  |
| Izbicko   | 2017        | 21                      | 49                               | 59              | -10  |
|   | 2018        | 32                      | 63                               | 44              | 19   |
| Jemielnica  | 2017        | 39                      | 64                               | 79              | -15  |
|   | 2018        | 27                      | 68                               | 51              | 17   |
| <b>Miasto na prawach powiatu–Opole</b><br>City with powiat status – Opole | <b>2017</b> | <b>590</b>              | <b>1357</b>                      | <b>1247</b>     | <b>110</b>                                   |
|   | <b>2018</b> | <b>621</b>              | <b>1281</b>                      | <b>1266</b>     | <b>15</b>                                    |



**Tablica 12. Ruch naturalny ludności na 1000 ludności w 2018 r.****Table 12. Vital statistics per 1000 population in 2018**

| Wyszczególnienie<br>Specification              | Małżeństwa<br>Marriages | Urodzenia żywe<br>Live births | Zgony<br>Deaths |   | Przyrost naturalny<br>Natural increase |
|--|-------------------------|-------------------------------|-----------------|---|--|
|  |                         |                               | ogółem<br>total | w tym niemowląt <sup>a</sup><br>of which infants <sup>a</sup> |  |
| <b>WOJEWÓDZTWO<br/>VOIVODSHIP</b>              | <b>4,8</b>              | <b>8,7</b>                    | <b>10,8</b>     | <b>3,3</b>  | <b>-2,1</b>                            |
| Miasta<br>Urban areas                          | 4,7                     | 8,6                           | 10,8            | 3,1   | -2,2                                   |
| Wieś<br>Rural areas                            | 4,8                     | 8,8                           | 10,9            | 3,4   | -2,0                                   |
| <b>PODREGION NYSKI<br/>SUBREGION NYSKI</b>     | <b>4,7</b>              | <b>8,6</b>                    | <b>11,6</b>     | <b>2,8</b>  | <b>-3,1</b>                            |
| <b>Powiat brzeski</b>                          | <b>4,4</b>              | <b>9,1</b>                    | <b>10,6</b>     | <b>4,9</b>  | <b>-1,5</b>                            |
| Gmina miejska:<br>Urban gmina:                 |                         |                               |                 |   |  |
| Brzeg  | 4,6                     | 9,3                           | 11,8            | 3,0   | -2,5                                   |
| Gminy miejsko-wiejskie:<br>Urban-rural gminas: |                         |                               |                 |   |  |
| Grodków  | 4,5                     | 9,3                           | 11,1            | 11,2  | -1,9                                   |
| w tym miasto<br>of which town                  | 4,4                     | 9,6                           | 12,9            | -   | -3,3                                   |
| Lewin Brzeski                                  | 3,4                     | 8,9                           | 9,1             | -   | -0,2                                   |
| w tym miasto<br>of which town                  | 3,5                     | 10,1                          | 9,2             | -   | 0,9                                    |
| Gminy wiejskie:<br>Rural gminas:               |                         |                               |                 |   |  |
| Lubsza   | 4,1                     | 9,0                           | 9,6             | -   | -0,6                                   |
| Olszanka                                       | 3,2                     | 8,1                           | 11,1            | 25,0  | -3,0                                   |
| Skarbimierz                                    | 6,2                     | 8,9                           | 7,5             | -   | 1,4                                    |
| <b>Powiat głubczycki</b>                       | <b>4,4</b>              | <b>8,0</b>                    | <b>12,6</b>     | <b>8,1</b>  | <b>-4,6</b>                            |
| Gminy miejsko-wiejskie:<br>Urban-rural gminas: |                         |                               |                 |   |  |
| Baborów  | 6,3                     | 7,3                           | 9,3             | -   | -2,0                                   |
| w tym miasto<br>of which town                  | 6,1                     | 6,5                           | 8,9             | -   | -2,4                                   |
| Głubczyce                                      | 3,7                     | 8,4                           | 12,8            | 5,3   | -4,4                                   |
| w tym miasto<br>of which town                  | 3,2                     | 7,6                           | 11,9            | 10,4  | -4,2                                   |
| Kietrz   | 5,0                     | 8,0                           | 10,7            | 11,4  | -2,7                                   |
| w tym miasto<br>of which town                  | 5,0                     | 9,4                           | 8,1             | -   | 1,3                                    |
| Gmina wiejska:<br>Rural gmina:                 |                         |                               |                 |   |  |
| Branice  | 3,8                     | 7,3                           | 18,2            | 20,8  | -10,9                                  |

a Zgony niemowląt na 1000 urodzeń żywych.

a Infant deaths per 1000 live births.

**Tablica 12. Ruch naturalny ludności na 1000 ludności w 2018 r. (cd.)**  
**Table 12. Vital statistics per 1000 population in 2018 (cont.)**

| Wyszczególnienie<br>Specification                        | Małżeństwa<br>Marriages | Urodzenia żywe<br>Live births | Zgony<br>Deaths |   | Przyrost naturalny<br>Natural increase |
|--|-------------------------|-------------------------------|-----------------|---|--|
|  |                         |                               | ogółem<br>total | w tym niemowląt <sup>a</sup><br>of which infants <sup>a</sup> |  |
| <b>PODREGION NYSKI (cd.)<br/>SUBREGION NYSKI (cont.)</b> |                         |                               |                 |   |  |
| <b>Powiat namysłowski</b>                                | <b>4,5</b>              | <b>9,8</b>                    | <b>11,0</b>     | <b>2,4</b>  | <b>-1,2</b>                            |
| Gmina miejsko-wiejska:<br>Urban-rural gmina:             |                         |                               |                 |   |  |
| Namysłów   | 4,5                     | 9,8                           | 11,6            | 3,9   | -1,7                                   |
| w tym miasto<br>of which town                            | 4,6                     | 10,3                          | 11,9            | -   | -1,6                                   |
| Gminy wiejskie:<br>Rural gminas:                         |                         |                               |                 |   |  |
| Domaszowice  | 5,2                     | 9,3                           | 9,9             | -   | -0,5                                   |
| Pokój  | 4,0                     | 9,3                           | 9,9             | -   | -0,6                                   |
| Świerczów  | 5,9                     | 9,8                           | 10,4            | -   | -0,6                                   |
| Wilków   | 3,8                     | 10,6                          | 10,4            | -   | 0,2                                    |
| <b>Powiat nyski</b>                                      | <b>5,0</b>              | <b>7,7</b>                    | <b>12,0</b>     | <b>0,9</b>  | <b>-4,3</b>                            |
| Gminy miejsko-wiejskie:<br>Urban-rural gminas:           |                         |                               |                 |   |  |
| Głuchołazy   | 4,6                     | 7,0                           | 12,7            | -   | -5,7                                   |
| w tym miasto<br>of which town                            | 4,4                     | 7,6                           | 13,4            | -   | -5,8                                   |
| Korfantów  | 4,9                     | 9,0                           | 14,1            | -   | -5,0                                   |
| w tym miasto<br>of which town                            | 5,5                     | 4,9                           | 16,4            | -   | -11,5                                  |
| Nysa   | 5,1                     | 7,7                           | 12,0            | -   | -4,2                                   |
| w tym miasto<br>of which town                            | 5,1                     | 7,5                           | 12,0            | -   | -4,6                                   |
| Otmuchów   | 5,1                     | 8,1                           | 12,1            | -   | -4,0                                   |
| w tym miasto<br>of which town                            | 4,7                     | 6,0                           | 11,8            | -   | -5,7                                   |
| Paczków  | 4,5                     | 8,0                           | 11,5            | -   | -3,5                                   |
| w tym miasto<br>of which town                            | 4,4                     | 7,8                           | 11,3            | -   | -3,4                                   |
| Gminy wiejskie:<br>Rural gminas:                         |                         |                               |                 |   |  |
| Kamiennik  | 6,6                     | 9,4                           | 12,9            | -   | -3,4                                   |
| Łąbinowice   | 4,8                     | 5,8                           | 10,3            | -   | -4,5                                   |
| Pakostawice  | 5,7                     | 7,4                           | 11,9            | -   | -4,5                                   |
| Skoroszyce   | 5,5                     | 8,4                           | 9,6             | 19,2  | -1,3                                   |

a Zgony niemowląt na 1000 urodzeń żywych.

a Infant deaths per 1000 live births.

**Tablica 12. Ruch naturalny ludności na 1000 ludności w 2018 r. (cd.)**

Table 12. Vital statistics per 1000 population in 2018 (cont.)

| Wyszczególnienie<br>Specification                         | Małżeństwa<br>Marriages | Urodzenia żywe<br>Live births | Zgony<br>Deaths |   | Przyrost naturalny<br>Natural increase |
|---|-------------------------|-------------------------------|-----------------|---|--|
|   |                         |                               | ogółem<br>total | w tym niemowląt <sup>a</sup><br>of which infants <sup>a</sup> |  |
| <b>PODREGION NYSKI (dok.)<br/>SUBREGION NYSKI (cont.)</b> |                         |                               |                 |   |  |
| <b>Powiat prudnicki</b>                                   | <b>5,0</b>              | <b>9,3</b>                    | <b>12,0</b>     | <b>-</b>  | <b>-2,7</b>                            |
| Gminy miejsko-wiejskie:<br>Urban-rural gminas:            |                         |                               |                 |   |  |
| Biała   | 5,5                     | 8,7                           | 9,9             | -   | -1,2                                   |
| w tym miasto<br>of which town                             | 4,5                     | 6,1                           | 11,9            | -   | -5,7                                   |
| Głogówek  | 5,8                     | 9,9                           | 12,7            | -   | -2,8                                   |
| w tym miasto<br>of which town                             | 6,6                     | 11,2                          | 11,2            | -   | -                                      |
| Prudnik   | 4,5                     | 9,2                           | 12,9            | -   | -3,7                                   |
| w tym miasto<br>of which town                             | 4,3                     | 8,9                           | 13,2            | -   | -4,3                                   |
| Gmina wiejska:<br>Rural gmina:                            |                         |                               |                 |   |  |
| Lubrza  | 5,0                     | 9,2                           | 9,4             | -   | -0,2                                   |
| <b>PODREGION OPOLSKI<br/>SUBREGION OPOLSKI</b>            | <b>4,8</b>              | <b>8,8</b>                    | <b>10,4</b>     | <b>3,5</b>  | <b>-1,6</b>                            |
| <b>Powiat kędzierzyńsko-kozielski</b>                     | <b>4,4</b>              | <b>7,6</b>                    | <b>11,9</b>     | <b>6,9</b>  | <b>-4,3</b>                            |
| Gmina miejska:<br>Urban gmina:                            |                         |                               |                 |   |  |
| Kędzierzyn-Koźle  | 4,5                     | 7,5                           | 11,5            | 6,6   | -4,1                                   |
| Gminy wiejskie:<br>Rural gminas:                          |                         |                               |                 |   |  |
| Bierawa   | 2,9                     | 7,7                           | 10,1            | -   | -2,4                                   |
| Cisek   | 4,2                     | 9,0                           | 16,5            | 19,6  | -7,4                                   |
| Pawłowiczki   | 3,6                     | 7,9                           | 15,6            | -   | -7,7                                   |
| Polska Cerekiew   | 5,4                     | 7,1                           | 11,2            | -   | -4,1                                   |
| Reńska Wieś   | 4,8                     | 7,4                           | 10,5            | 16,4  | -3,2                                   |
| <b>Powiat kluczborski</b>                                 | <b>4,9</b>              | <b>7,8</b>                    | <b>10,9</b>     | <b>3,9</b>  | <b>-3,1</b>                            |
| Gminy miejsko-wiejskie:<br>Urban-rural gminas:            |                         |                               |                 |   |  |
| Byczyna   | 5,0                     | 9,4                           | 9,5             | -   | -0,1                                   |
| w tym miasto<br>of which town                             | 5,2                     | 8,3                           | 9,4             | -   | -1,1                                   |
| Kluczbork   | 4,6                     | 7,1                           | 10,7            | 7,9   | -3,6                                   |
| w tym miasto<br>of which town                             | 4,1                     | 6,9                           | 11,1            | 12,2  | -4,2                                   |

a Zgony niemowląt na 1000 urodzeń żywych.

a Infant deaths per 1000 live births.

**Tablica 12. Ruch naturalny ludności na 1000 ludności w 2018 r. (cd.)**  
**Table 12. Vital statistics per 1000 population in 2018 (cont.)**

| Wyszczególnienie<br>Specification                                  | Małżeństwa<br>Marriages | Urodzenia żywe<br>Live births | Zgony<br>Deaths |   | Przyrost naturalny<br>Natural increase |
|--|-------------------------|-------------------------------|-----------------|---|--|
|  |                         |                               | ogółem<br>total | w tym niemowląt <sup>a</sup><br>of which infants <sup>a</sup> |  |
| <b>PODREGION OPOLSKI (cd.)</b><br><b>SUBREGION OPOLSKI (cont.)</b> |                         |                               |                 |   |  |
| <b>Powiat kluczborski (dok.) (cont.)</b>                           |                         |                               |                 |   |  |
| Gminy miejsko-wiejskie: (dok.)<br>Urban-rural gminas: (cont.)      |                         |                               |                 |   |  |
| Wołczyn  | 5,5                     | 7,8                           | 12,1            | –   | –4,3                                   |
| w tym miasto<br>of which town                                      | 5,4                     | 8,6                           | 11,7            | –   | –3,0                                   |
| Gmina wiejska:<br>Rural gmina:                                     |                         |                               |                 |   |  |
| Lasowice Wielkie   | 5,2                     | 9,2                           | 11,2            | –   | –2,0                                   |
| <b>Powiat krapkowicki</b>  | <b>4,6</b>              | <b>8,5</b>                    | <b>10,5</b>     | <b>3,7</b>  | <b>–2,0</b>                            |
| Gminy miejsko-wiejskie:<br>Urban-rural gminas:                     |                         |                               |                 |   |  |
| Gogolin  | 4,6                     | 10,6                          | 10,1            | –   | 0,5                                    |
| w tym miasto<br>of which town                                      | 4,4                     | 9,6                           | 9,9             | –   | –0,3                                   |
| Krapkowice   | 4,7                     | 8,3                           | 9,9             | 5,3   | –1,6                                   |
| w tym miasto<br>of which town                                      | 4,4                     | 8,3                           | 10,0            | 7,4   | –1,7                                   |
| Zdzieszowice   | 4,7                     | 6,4                           | 9,2             | 9,9   | –2,8                                   |
| w tym miasto<br>of which town                                      | 4,7                     | 5,6                           | 9,4             | 15,4  | –3,8                                   |
| Gminy wiejskie:<br>Rural gminas:                                   |                         |                               |                 |   |  |
| Strzeleczy   | 5,3                     | 10,9                          | 12,7            | –   | –1,8                                   |
| Walce  | 2,6                     | 6,9                           | 15,0            | –   | –8,0                                   |
| <b>Powiat oleski</b>   | <b>4,8</b>              | <b>8,7</b>                    | <b>10,5</b>     | <b>1,8</b>  | <b>–1,7</b>                            |
| Gminy miejsko-wiejskie:<br>Urban-rural gminas:                     |                         |                               |                 |   |  |
| Dobrodzień   | 3,8                     | 9,2                           | 10,2            | –   | –1,0                                   |
| w tym miasto<br>of which town                                      | 4,0                     | 9,3                           | 10,4            | –   | –1,1                                   |
| Gorzów Śląski  | 4,9                     | 8,8                           | 9,9             | –   | –1,1                                   |
| w tym miasto<br>of which town                                      | 5,3                     | 8,2                           | 11,0            | –   | –2,9                                   |
| Olesno   | 4,8                     | 8,8                           | 11,4            | –   | –2,6                                   |
| w tym miasto<br>of which town                                      | 4,9                     | 7,6                           | 8,7             | –   | –1,2                                   |

a Zgony niemowląt na 1000 urodzeń żywych.

a Infant deaths per 1000 live births.

Tablica 12. Ruch naturalny ludności na 1000 ludności w 2018 r. (cd.)

Table 12. Vital statistics per 1000 population in 2018 (cont.)

| Wyszczególnienie<br>Specification                                  | Małżeństwa<br>Marriages | Urodzenia żywe<br>Live births | Zgony<br>Deaths |   | Przyrost naturalny<br>Natural increase |
|--|-------------------------|-------------------------------|-----------------|---|--|
|  |                         |                               | ogółem<br>total | w tym niemowląt <sup>a</sup><br>of which infants <sup>a</sup> |  |
| <b>PODREGION OPOLSKI (cd.)</b><br><b>SUBREGION OPOLSKI (cont.)</b> |                         |                               |                 |   |  |
| <b>Powiat oleski (dok.) (cont.)</b>                                |                         |                               |                 |   |  |
| Gminy miejsko-wiejskie: (dok.)<br>Urban-rural gminas: (cont.)      |                         |                               |                 |   |  |
| Praszka  | 5,4                     | 8,4                           | 8,5             | –   | –0,1                                   |
| w tym miasto<br>of which town                                      | 5,3                     | 9,5                           | 6,0             | –   | 3,5                                    |
| Gminy wiejskie:<br>Rural gminas:                                   |                         |                               |                 |   |  |
| Radłów   | 7,1                     | 8,0                           | 10,1            | –   | –2,1                                   |
| Rudniki  | 4,6                     | 8,0                           | 12,4            | 15,2  | –4,4                                   |
| Zębowice   | 3,3                     | 10,6                          | 11,4            | –   | –0,8                                   |
| <b>Powiat opolski</b>  | <b>4,6</b>              | <b>8,7</b>                    | <b>9,5</b>      | <b>3,7</b>  | <b>–0,8</b>                            |
| Gminy miejsko-wiejskie:<br>Urban-rural gminas:                     |                         |                               |                 |   |  |
| Niemodlin  | 4,4                     | 10,2                          | 9,3             | 7,4   | 0,8                                    |
| w tym miasto<br>of which town                                      | 4,5                     | 9,7                           | 9,1             | –   | 0,6                                    |
| Ozimek   | 4,7                     | 7,1                           | 8,5             | –   | –1,3                                   |
| w tym miasto<br>of which town                                      | 4,7                     | 7,3                           | 9,5             | –   | –2,2                                   |
| Prószków   | 4,6                     | 10,5                          | 10,6            | –   | –0,1                                   |
| w tym miasto<br>of which town                                      | 5,0                     | 9,6                           | 13,9            | –   | –4,2                                   |
| Tułowice   | 4,6                     | 7,1                           | 8,3             | –   | –1,2                                   |
| w tym miasto<br>of which town                                      | 4,3                     | 6,8                           | 6,8             | –   | –                                      |
| Gminy wiejskie:<br>Rural gminas:                                   |                         |                               |                 |   |  |
| Chrzastowice   | 4,6                     | 10,7                          | 9,2             | 13,5  | 1,4                                    |
| Dąbrowa  | 5,4                     | 8,2                           | 9,2             | –   | –1,0                                   |
| Dobrzeń Wielki   | 4,8                     | 9,4                           | 9,7             | –   | –0,3                                   |
| Komprachcice   | 4,2                     | 9,0                           | 8,2             | –   | 0,9                                    |

a Zgony niemowląt na 1000 urodzeń żywych.

a Infant deaths per 1000 live births.

**Tablica 12. Ruch naturalny ludności na 1000 ludności w 2018 r. (dok.)**

Table 12. Vital statistics per 1000 population in 2018 (cont.)

| Wyszczególnienie<br>Specification   | Małżeństwa<br>Marriages | Urodzenia żywe<br>Live births | Zgony<br>Deaths |   | Przyrost naturalny<br>Natural increase |
|---|-------------------------|-------------------------------|-----------------|---|--|
|   |                         |                               | ogółem<br>total | w tym niemowląt <sup>a</sup><br>of which infants <sup>a</sup> |  |
| <b>PODREGION OPOLSKI (dok.)</b><br><b>SUBREGION OPOLSKI (cont.)</b>         |                         |                               |                 |   |  |
| <b>Powiat opolski (dok.) (cont.)</b>  |                         |                               |                 |   |  |
| Gminy wiejskie: (dok.)<br>Rural gminas: (cont.)                             |                         |                               |                 |   |  |
| Łubniany  | 5,0                     | 8,5                           | 10,0            | 12,0  | -1,4                                   |
| Murów   | 4,5                     | 7,6                           | 11,1            | -   | -3,5                                   |
| Popielów  | 4,3                     | 8,2                           | 11,1            | 15,2  | -3,0                                   |
| Tarnów Opolski  | 4,4                     | 9,0                           | 9,9             | -   | -0,9                                   |
| Turawa  | 4,6                     | 8,6                           | 10,0            | -   | -1,4                                   |
| <b>Powiat strzelecki</b>  | <b>5,4</b>              | <b>9,5</b>                    | <b>9,9</b>      | <b>1,4</b>  | <b>-0,4</b>                            |
| Gminy miejsko-wiejskie:<br>Urban-rural gminas:                              |                         |                               |                 |   |  |
| Kolonowskie   | 4,4                     | 8,0                           | 9,0             | -   | -1,0                                   |
| w tym miasto<br>of which town   | 4,2                     | 5,4                           | 10,8            | -   | -5,4                                   |
| Leśnica   | 6,0                     | 8,2                           | 13,2            | -   | -5,1                                   |
| w tym miasto<br>of which town   | 6,4                     | 6,8                           | 13,9            | -   | -7,2                                   |
| Strzelce Opolskie   | 5,5                     | 9,8                           | 10,8            | 3,3   | -1,0                                   |
| w tym miasto<br>of which town   | 5,3                     | 9,7                           | 10,9            | 5,7   | -1,2                                   |
| Ujazd   | 7,0                     | 13,4                          | 10,0            | -   | 3,4                                    |
| w tym miasto<br>of which town   | 5,6                     | 11,3                          | 9,0             | -   | 2,3                                    |
| Zawadzkie   | 5,4                     | 7,4                           | 8,2             | -   | -0,8                                   |
| w tym miasto<br>of which town   | 5,0                     | 6,6                           | 7,2             | -   | -0,6                                   |
| Gminy wiejskie:<br>Rural gminas:  |                         |                               |                 |   |  |
| Izbicko   | 5,9                     | 11,6                          | 8,1             | -   | 3,5                                    |
| Jemielnica  | 3,8                     | 9,5                           | 7,1             | -   | 2,4                                    |
| <b>Miasto na prawach powiatu – Opole</b><br>City with powiat status – Opole | <b>4,8</b>              | <b>10,0</b>                   | <b>9,9</b>      | <b>3,1</b>  | <b>0,1</b>                             |

a Zgony niemowląt na 1000 urodzeń żywych.

a Infant deaths per 1000 live births.

**Tablica 13. Migracje wewnętrzne i zagraniczne ludności w 2018 r.**  
**Table 13. Internal and international migration of population in 2018**

| Wyszczególnienie<br>Specification<br>o – ogółem<br>total<br>k – w tym kobiety<br>of which females |          | Napływ <sup>a</sup><br>Inflow <sup>a</sup> |   | Odptyw <sup>b</sup><br>Outflow <sup>b</sup> |  | Saldo migracji stałej<br>Net migration |   |
|---|----------|--|---|---|--|--|---|
|   |          | ogółem<br>total                            | w tym<br>z zagranicy<br>of which<br>from abroad | ogółem<br>total                             | w tym<br>za granicę<br>of which<br>to abroad | ogółem<br>total                        | na 1000<br>ludności<br>per 1000<br>population |
| <b>WOJEWÓDZTWO</b>  | <b>o</b> | <b>11054</b>                               | <b>454</b>                                      | <b>12329</b>                                | <b>1038</b>                                  | <b>-1275</b>                           | <b>-1,29</b>                                  |
| <b>VOIVODSHIP</b>   | <b>k</b> | <b>5755</b>                                | <b>184</b>                                      | <b>6403</b>                                 | <b>529</b>                                   | <b>-648</b>                            | <b>-1,27</b>                                  |
| Miasta  | o        | 5409                                       | 258   | 6469  | 415  | -1060                                  | -2,01   |
| Urban areas   | k        | 2850                                       | 103   | 3321  | 217  | -471                                   | -1,71   |
| Wieś  | o        | 5645                                       | 196   | 5860  | 623  | -215                                   | -0,47   |
| Rural areas   | k        | 2905                                       | 81  | 3082  | 312  | -177                                   | -0,76   |
| <b>PODREGION NYSKI</b>  | <b>o</b> | <b>4525</b>                                | <b>157</b>                                      | <b>5034</b>                                 | <b>216</b>                                   | <b>-509</b>                            | <b>-1,37</b>                                  |
| <b>SUBREGION NYSKI</b>  | <b>k</b> | <b>2356</b>                                | <b>67</b>                                       | <b>2609</b>                                 | <b>108</b>                                   | <b>-253</b>                            | <b>-1,32</b>                                  |
| <b>Powiat brzeski</b>   | <b>o</b> | <b>1170</b>                                | <b>27</b>                                       | <b>1265</b>                                 | <b>20</b>                                    | <b>-95</b>                             | <b>-1,05</b>                                  |
|   | <b>k</b> | <b>607</b>                                 | <b>13</b>                                       | <b>656</b>                                  | <b>9</b>                                     | <b>-49</b>                             | <b>-1,06</b>                                  |
| miasta  | o        | 550  | 17  | 726   | 8  | -176                                   | -3,49   |
| urban areas   | k        | 285  | 8   | 376   | 5  | -91                                    | -3,44   |
| wieś  | o        | 620  | 10  | 539   | 12   | 81                                     | 2,03  |
| rural areas   | k        | 322  | 5   | 280   | 4  | 42                                     | 2,12  |
| Gmina miejska:<br>Urban gmina:  |          |  |   |   |  |  |   |
| Brzeg   | o        | 390  | 13  | 541   | -  | -151                                   | -4,20   |
|   | k        | 206  | 7   | 279   | -  | -73                                    | -3,86   |
| Gminy miejsko-wiejskie:<br>Urban-rural gminas:  |          |  |   |   |  |  |   |
| Grodków   | o        | 194  | 4   | 227   | 3  | -33                                    | -1,71   |
|   | k        | 93   | 1   | 116   | 1  | -23                                    | -2,34   |
| w tym miasto<br>of which town   | o        | 104  | 3   | 96  | -  | 8                                      | 0,92  |
|   | k        | 51   | 1   | 49  | -  | 2                                      | 0,44  |
| Lewin Brzeski   | o        | 127  | 2   | 177   | 15   | -50                                    | -3,83   |
|   | k        | 66   | -   | 95  | 7  | -29                                    | -4,36   |
| w tym miasto<br>of which town   | o        | 56   | 1   | 89  | 8  | -33                                    | -5,72   |
|   | k        | 28   | -   | 48  | 5  | -20                                    | -6,68   |
| Gminy wiejskie:<br>Rural gminas:  |          |  |   |   |  |  |   |
| Lubsza  | o        | 185  | 4   | 132   | 1  | 53                                     | 5,92  |
|   | k        | 103  | 1   | 72  | -  | 31                                     | 6,93  |
| Olszanka  | o        | 52   | 1   | 69  | -  | -17                                    | -3,44   |
|   | k        | 27   | 1   | 34  | -  | -7                                     | -2,87   |
| Skarbimierz   | o        | 222  | 3   | 119   | 1  | 103                                    | 12,73   |
|   | k        | 112  | 3   | 60  | 1  | 52                                     | 12,85   |
| <b>Powiat głubczycki</b>  | <b>o</b> | <b>518</b>                                 | <b>16</b>                                       | <b>660</b>                                  | <b>32</b>                                    | <b>-142</b>                            | <b>-3,09</b>                                  |
|   | <b>k</b> | <b>275</b>                                 | <b>8</b>  | <b>356</b>                                  | <b>18</b>                                    | <b>-81</b>                             | <b>-3,45</b>                                  |
| miasta  | o        | 193  | 8   | 283   | 8  | -90                                    | -4,18   |
| urban areas   | k        | 99   | 4   | 156   | 4  | -57                                    | -5,06   |
| wieś  | o        | 325  | 8   | 377   | 24   | -52                                    | -2,13   |
| rural areas   | k        | 176  | 4   | 200   | 14   | -24                                    | -1,96   |
| Gminy miejsko-wiejskie:<br>Urban-rural gminas:  |          |  |   |   |  |  |   |
| Baborów   | o        | 68   | 2   | 94  | 9  | -26                                    | -4,32   |
|   | k        | 36   | 1   | 48  | 4  | -12                                    | -3,94   |
| w tym miasto<br>of which town   | o        | 27   | 1   | 46  | 6  | -19                                    | -6,49   |
|   | k        | 13   | 1   | 25  | 3  | -12                                    | -7,95   |

a Zameldowania na pobyt stały. b Wymeldowania z pobytu stałego.

a Registrations for permanent residence. b Deregistrations from permanent residence.

**Tablica 13. Migracje wewnętrzne i zagraniczne ludności w 2018 r. (cd.)**  
**Table 13. Internal and international migration of population in 2018 (cont.)**

| Wyszczególnienie<br>Specification<br>o – ogółem<br>total<br>k – w tym kobiety<br>of which females | Napływ <sup>a</sup><br>Inflow <sup>a</sup> |   | Odływ <sup>b</sup><br>Outflow <sup>b</sup> |  | Saldo migracji stałej<br>Net migration |   |                        |
|---|--|---|--|--|--|---|------------------------|
|   | ogółem<br>total                            | w tym<br>z zagranicy<br>of which<br>from abroad | ogółem<br>total                            | w tym<br>za granicę<br>of which<br>to abroad | ogółem<br>total                        | na 1000<br>ludności<br>per 1000<br>population |                        |
| <b>PODREGION NYSKI (cd.)</b><br><b>SUBREGION NYSKI (cont.)</b>                                    |  |   |  |  |  |   |                        |
| <b>Powiat głubczycki (dok.) (cont.)</b>   |  |   |  |  |  |   |                        |
| Gminy miejsko-wiejskie: (dok.)<br>Urban-rural gminas: (cont.)                                     |  |   |  |  |  |   |                        |
| Głubczyce   | o<br>k                                     | 227<br>127                                      | 10<br>4                                    | 317<br>175                                   | –<br>–                                 | –90<br>–48                                    | –4,01<br>–4,17         |
| w tym miasto<br>of which town   | o<br>k                                     | 108<br>61                                       | 7<br>3                                     | 156<br>82                                    | –<br>–                                 | –48<br>–21                                    | –3,82<br>–3,18         |
| Kietrz  | o<br>k                                     | 104<br>49                                       | 3<br>3                                     | 152<br>82                                    | 7<br>5                                 | –48<br>–33                                    | –4,36<br>–5,86         |
| w tym miasto<br>of which town   | o<br>k                                     | 58<br>25  | –<br>–                                     | 81<br>49                                     | 2<br>1                                 | –23<br>–24                                    | –3,80<br>–7,63         |
| Gmina wiejska:<br>Rural gmina:  |  |   |  |  |  |   |                        |
| Branice   | o<br>k                                     | 119<br>63                                       | 1<br>–                                     | 97<br>51                                     | 16<br>9                                | 22<br>12                                      | 3,37<br>3,62           |
| <b>Powiat namysłowski</b>   | <b>o<br/>k</b>                             | <b>673<br/>350</b>                              | <b>11<br/>5</b>                            | <b>603<br/>316</b>                           | <b>18<br/>7</b>                        | <b>70<br/>34</b>                              | <b>1,64<br/>1,56</b>   |
| miasta<br>urban areas   | o<br>k                                     | 300<br>152                                      | 2<br>1                                     | 168<br>95                                    | 3<br>–                                 | 132<br>57                                     | 8,05<br>6,58           |
| wieś<br>rural areas   | o<br>k                                     | 373<br>198                                      | 9<br>4                                     | 435<br>221                                   | 15<br>7                                | –62<br>–23                                    | –2,36<br>–1,75         |
| Gmina miejsko-wiejska:<br>Urban-rural gmina:  |  |   |  |  |  |   |                        |
| Namysłów  | o<br>k                                     | 460<br>235                                      | 5<br>2                                     | 332<br>178                                   | 4<br>1                                 | 128<br>57                                     | 4,93<br>4,25           |
| w tym miasto<br>of which town   | o<br>k                                     | 300<br>152                                      | 2<br>1                                     | 168<br>95                                    | 3<br>–                                 | 132<br>57                                     | 8,05<br>6,58           |
| Gminy wiejskie:<br>Rural gminas:  |  |   |  |  |  |   |                        |
| Domaszowice   | o<br>k                                     | 67<br>38  | 1<br>–                                     | 63<br>26                                     | 1<br>1                                 | 4<br>12                                       | 1,10<br>6,41           |
| Pokój   | o<br>k                                     | 47<br>24  | 2<br>1                                     | 64<br>35                                     | 4<br>2                                 | –17<br>–11                                    | –3,23<br>–4,08         |
| Świerczów   | o<br>k                                     | 39<br>21  | 2<br>1                                     | 56<br>33                                     | –<br>–                                 | –17<br>–12                                    | –5,05<br>–7,19         |
| Wilków  | o<br>k                                     | 60<br>32  | 1<br>1                                     | 88<br>44                                     | 9<br>3                                 | –28<br>–12                                    | –6,32<br>–5,52         |
| <b>Powiat nyski</b>   | <b>o<br/>k</b>                             | <b>1533<br/>795</b>                             | <b>71<br/>31</b>                           | <b>1766<br/>895</b>                          | <b>73<br/>31</b>                       | <b>–233<br/>–100</b>                          | <b>–1,70<br/>–1,42</b> |
| miasta<br>urban areas   | o<br>k                                     | 708<br>381                                      | 31<br>13                                   | 902<br>445                                   | 38<br>17                               | –194<br>–64                                   | –2,62<br>–1,65         |
| wieś<br>rural areas   | o<br>k                                     | 825<br>414                                      | 40<br>18                                   | 864<br>450                                   | 35<br>14                               | –39<br>–36                                    | –0,61<br>–1,13         |

a Zameldowania na pobyt stały. b Wymeldowania z pobytu stałego.

a Registrations for permanent residence. b Deregistrations from permanent residence.



**Tablica 13. Migracje wewnętrzne i zagraniczne ludności w 2018 r. (cd.)**  
**Table 13. Internal and international migration of population in 2018 (cont.)**

| Wyszczególnienie<br>Specification<br>o – ogółem<br>total<br>k – w tym kobiety<br>of which females | Napływ <sup>a</sup><br>Inflow <sup>a</sup> |   | Odływ <sup>b</sup><br>Outflow <sup>b</sup> |  | Saldo migracji stałej<br>Net migration |   |                        |
|---|--|---|--|--|--|---|------------------------|
|   | ogółem<br>total                            | w tym<br>z zagranicy<br>of which<br>from abroad | ogółem<br>total                            | w tym<br>za granicę<br>of which<br>to abroad | ogółem<br>total                        | na 1000<br>ludności<br>per 1000<br>population |                        |
| <b>PODREGION NYSKI (cd.)</b><br><b>SUBREGION NYSKI (cont.)</b>                                    |  |   |  |  |  |   |                        |
| <b>Powiat nyski (dok.) (cont.)</b>  |  |   |  |  |  |   |                        |
| Gminy miejsko-wiejskie:<br>Urban-rural gminas:  |  |   |  |  |  |   |                        |
| Głuchotaży  | o<br>k                                     | 270<br>138                                      | 10<br>4                                    | 282<br>144                                   | –<br>–                                 | –12<br>–6                                     | –0,50<br>–0,49         |
| w tym miasto<br>of which town   | o<br>k                                     | 116<br>62                                       | 4<br>1                                     | 156<br>76                                    | –<br>–                                 | –40<br>–14                                    | –2,92<br>–1,93         |
| Korfantów   | o<br>k                                     | 100<br>45                                       | 7<br>1                                     | 141<br>68                                    | 13<br>6                                | –41<br>–23                                    | –4,58<br>–5,08         |
| w tym miasto<br>of which town   | o<br>k                                     | 30<br>14  | 2<br>1                                     | 28<br>12                                     | 1<br>–                                 | 2<br>2  | 1,09<br>2,09           |
| Nysa  | o<br>k                                     | 701<br>379                                      | 26<br>10                                   | 707<br>348                                   | 28<br>13                               | –6<br>31                                      | –0,10<br>1,04          |
| w tym miasto<br>of which town   | o<br>k                                     | 432<br>236                                      | 18<br>7                                    | 524<br>262                                   | 23<br>11                               | –92<br>–26                                    | –2,08<br>–1,12         |
| Otmuchów  | o<br>k                                     | 133<br>64                                       | 12<br>5                                    | 175<br>92                                    | 11<br>3                                | –42<br>–28                                    | –3,09<br>–4,02         |
| w tym miasto<br>of which town   | o<br>k                                     | 57<br>27  | 5<br>2                                     | 81<br>41                                     | 5<br>1                                 | –24<br>–14                                    | –3,62<br>–4,04         |
| Paczków   | o<br>k                                     | 121<br>63                                       | 6<br>4                                     | 179<br>97                                    | 13<br>7                                | –58<br>–34                                    | –4,57<br>–5,29         |
| w tym miasto<br>of which town   | o<br>k                                     | 73<br>42  | 2<br>2                                     | 113<br>54                                    | 9<br>5                                 | –40<br>–12                                    | –5,30<br>–3,08         |
| Gminy wiejskie:<br>Rural gminas:  |  |   |  |  |  |   |                        |
| Kamiennik   | o<br>k                                     | 37<br>21  | 1<br>1                                     | 61<br>31                                     | –<br>–                                 | –24<br>–10                                    | –6,87<br>–5,66         |
| Łambinowice   | o<br>k                                     | 73<br>37  | 7<br>5                                     | 97<br>50                                     | 7<br>2                                 | –24<br>–13                                    | –3,18<br>–3,35         |
| Pakostawice   | o<br>k                                     | 37<br>20  | 1<br>1                                     | 56<br>33                                     | 1<br>–                                 | –19<br>–13                                    | –5,40<br>–7,44         |
| Skoroszyce  | o<br>k                                     | 61<br>28  | 1<br>–                                     | 68<br>32                                     | –<br>–                                 | –7<br>–4                                      | –1,13<br>–1,29         |
| <b>Powiat prudnicki</b>   | <b>o<br/>k</b>                             | <b>631<br/>329</b>                              | <b>32<br/>10</b>                           | <b>740<br/>386</b>                           | <b>73<br/>43</b>                       | <b>–109<br/>–57</b>                           | <b>–1,96<br/>–1,97</b> |
| miasta<br>urban areas   | o<br>k                                     | 339<br>174                                      | 17<br>7                                    | 379<br>200                                   | 33<br>20                               | –40<br>–26                                    | –1,37<br>–1,68         |
| wieś<br>rural areas   | o<br>k                                     | 292<br>155                                      | 15<br>3                                    | 361<br>186                                   | 40<br>23                               | –69<br>–31                                    | –2,61<br>–2,31         |
| Gminy miejsko-wiejskie:<br>Urban-rural gminas:  |  |   |  |  |  |   |                        |
| Biała   | o<br>k                                     | 91<br>53  | 9<br>4                                     | 117<br>62                                    | 27<br>20                               | –26<br>–9                                     | –2,45<br>–1,62         |
| w tym miasto<br>of which town   | o<br>k                                     | 26<br>16  | 2<br>2                                     | 27<br>18                                     | 7<br>6                                 | –1<br>–2                                      | –0,41<br>–1,56         |

a Zameldowania na pobyt stały. b Wymeldowania z pobytu stałego.

a Registrations for permanent residence. b Deregistrations from permanent residence.

**Tablica 13. Migracje wewnętrzne i zagraniczne ludności w 2018 r. (cd.)**  
**Table 13. Internal and international migration of population in 2018 (cont.)**

| Wyszczególnienie<br>Specification<br>o – ogółem<br>total<br>k – w tym kobiety<br>of which females | Napływ <sup>a</sup><br>Inflow <sup>a</sup> |   | Odływ <sup>b</sup><br>Outflow <sup>b</sup> |  | Saldo migracji stałej<br>Net migration |   |                              |
|---|--|---|--|--|--|---|------------------------------|
|   | ogółem<br>total                            | w tym<br>z zagranicy<br>of which<br>from abroad | ogółem<br>total                            | w tym<br>za granicę<br>of which<br>to abroad | ogółem<br>total                        | na 1000<br>ludności<br>per 1000<br>population |                              |
| <b>PODREGION NYSKI (dok.)</b><br><b>SUBREGION NYSKI (cont.)</b>                                   |  |   |  |  |  |   |                              |
| <b>Powiat prudnicki (dok.) (cont.)</b>  |  |   |  |  |  |   |                              |
| Gminy miejsko-wiejskie: (dok.)<br>Urban-rural gminas: (cont.)                                     |  |   |  |  |  |   |                              |
| Głogówek  | o<br>k                                     | 158<br>81                                       | 7<br>1                                     | 177<br>87                                    | 42<br>20                               | -19<br>-6                                     | -1,43<br>-0,89               |
| w tym miasto<br>of which town   | o<br>k                                     | 76<br>36  | 4<br>-                                     | 89<br>47                                     | 26<br>14                               | -13<br>-11                                    | -2,32<br>-3,79               |
| Prudnik   | o<br>k                                     | 335<br>174                                      | 12<br>5                                    | 378<br>196                                   | -<br>-                                 | -43<br>-22                                    | -1,57<br>-1,54               |
| w tym miasto<br>of which town   | o<br>k                                     | 237<br>122                                      | 11<br>5                                    | 263<br>135                                   | -<br>-                                 | -26<br>-13                                    | -1,23<br>-1,16               |
| Gmina wiejska:<br>Rural gmina:  |  |   |  |  |  |   |                              |
| Lubrza  | o<br>k                                     | 47<br>21  | 4<br>-                                     | 68<br>41                                     | 4<br>3                                 | -21<br>-20                                    | -4,81<br>-8,93               |
| <b>PODREGION OPOLSKI</b><br><b>SUBREGION OPOLSKI</b>  | <b>o</b><br><b>k</b>                       | <b>6529</b><br><b>3399</b>                      | <b>297</b><br><b>117</b>                   | <b>7295</b><br><b>3794</b>                   | <b>822</b><br><b>421</b>               | <b>-766</b><br><b>-395</b>                    | <b>-1,24</b><br><b>-1,24</b> |
| <b>Powiat kędzierzyńsko-kozielski</b>   | <b>o</b><br><b>k</b>                       | <b>755</b><br><b>397</b>                        | <b>35</b><br><b>14</b>                     | <b>1084</b><br><b>573</b>                    | <b>198</b><br><b>107</b>               | <b>-329</b><br><b>-176</b>                    | <b>-3,47</b><br><b>-3,59</b> |
| miasta<br>urban areas   | o<br>k                                     | 352<br>189                                      | 24<br>10                                   | 682<br>353                                   | 121<br>69                              | -330<br>-164                                  | -5,38<br>-5,16               |
| wieś<br>rural areas   | o<br>k                                     | 403<br>208                                      | 11<br>4                                    | 402<br>220                                   | 77<br>38                               | 1<br>-12                                      | 0,03<br>-0,69                |
| Gmina miejska:<br>Urban gmina:  |  |   |  |  |  |   |                              |
| Kędzierzyn-Koźle  | o<br>k                                     | 352<br>189                                      | 24<br>10                                   | 682<br>353                                   | 121<br>69                              | -330<br>-164                                  | -5,38<br>-5,16               |
| Gminy wiejskie:<br>Rural gminas:  |  |   |  |  |  |   |                              |
| Bierawa   | o<br>k                                     | 108<br>48                                       | 2<br>-                                     | 88<br>50                                     | 13<br>8                                | 20<br>-2                                      | 2,52<br>-0,49                |
| Cisek   | o<br>k                                     | 49<br>25  | 4<br>2                                     | 71<br>39                                     | 10<br>6                                | -22<br>-14                                    | -3,90<br>-4,79               |
| Pawłowiczki   | o<br>k                                     | 55<br>33  | 1<br>1                                     | 94<br>47                                     | 14<br>5                                | -39<br>-14                                    | -5,16<br>-3,65               |
| Polska Cerekiew   | o<br>k                                     | 44<br>24  | 2<br>1                                     | 64<br>36                                     | 19<br>9                                | -20<br>-12                                    | -4,87<br>-5,63               |
| Reńska Wieś   | o<br>k                                     | 147<br>78                                       | 2<br>-                                     | 85<br>48                                     | 21<br>10                               | 62<br>30                                      | 7,52<br>7,03                 |
| <b>Powiat kluczborski</b>   | <b>o</b><br><b>k</b>                       | <b>720</b><br><b>344</b>                        | <b>31</b><br><b>7</b>                      | <b>931</b><br><b>455</b>                     | <b>22</b><br><b>14</b>                 | <b>-211</b><br><b>-111</b>                    | <b>-3,20</b><br><b>-3,29</b> |
| miasta<br>urban areas   | o<br>k                                     | 357<br>167                                      | 17<br>3                                    | 499<br>247                                   | 9<br>5                                 | -142<br>-80                                   | -4,27<br>-4,63               |
| wieś<br>rural areas   | o<br>k                                     | 363<br>177                                      | 14<br>4                                    | 432<br>208                                   | 13<br>9                                | -69<br>-31                                    | -2,11<br>-1,88               |

a Zameldowania na pobyt stały. b Wymeldowania z pobytu stałego.

a Registrations for permanent residence. b Deregistrations from permanent residence.

**Tablica 13. Migracje wewnętrzne i zagraniczne ludności w 2018 r. (cd.)**  
**Table 13. Internal and international migration of population in 2018 (cont.)**

| Wyszczególnienie<br>Specification<br>o – ogółem<br>total<br>k – w tym kobiety<br>of which females | Napływ <sup>a</sup><br>Inflow <sup>a</sup> |   | Odływ <sup>b</sup><br>Outflow <sup>b</sup> |  | Saldo migracji stałej<br>Net migration |   |                        |
|---|--|---|--|--|--|---|------------------------|
|   | ogółem<br>total                            | w tym<br>z zagranicy<br>of which<br>from abroad | ogółem<br>total                            | w tym<br>za granicę<br>of which<br>to abroad | ogółem<br>total                        | na 1000<br>ludności<br>per 1000<br>population |                        |
| <b>PODREGION OPOLSKI (cd.)</b><br><b>SUBREGION OPOLSKI (cont.)</b>                                |  |   |  |  |  |   |                        |
| <b>Powiat kluczborski (dok.) (cont.)</b>  |  |   |  |  |  |   |                        |
| Gminy miejsko-wiejskie:<br>Urban-rural gminas:  |  |   |  |  |  |   |                        |
| Byczyna   | o<br>k                                     | 119<br>54                                       | 5<br>1                                     | 186<br>100                                   | 20<br>13                               | -67<br>-46                                    | -7,15<br>-9,70         |
| w tym miasto<br>of which town   | o<br>k                                     | 43<br>15  | -<br>-                                     | 70<br>37                                     | 9<br>5                                 | -27<br>-22                                    | -7,45<br>-11,75        |
| Kluczbork   | o<br>k                                     | 425<br>208                                      | 14<br>3                                    | 466<br>222                                   | 1<br>1                                 | -41<br>-14                                    | -1,14<br>-0,75         |
| w tym miasto<br>of which town   | o<br>k                                     | 254<br>124                                      | 13<br>3                                    | 346<br>167                                   | -<br>-                                 | -92<br>-43                                    | -3,88<br>-3,48         |
| Wołczyn   | o<br>k                                     | 144<br>65                                       | 11<br>3                                    | 211<br>101                                   | 1<br>-                                 | -67<br>-36                                    | -4,90<br>-5,26         |
| w tym miasto<br>of which town   | o<br>k                                     | 60<br>28  | 4<br>-                                     | 83<br>43                                     | -<br>-                                 | -23<br>-15                                    | -3,89<br>-4,90         |
| Gmina wiejska:<br>Rural gmina:  |  |   |  |  |  |   |                        |
| Lasowice Wielkie  | o<br>k                                     | 32<br>17  | 1<br>-                                     | 68<br>32                                     | -<br>-                                 | -36<br>-15                                    | -5,24<br>-4,23         |
| <b>Powiat krapkowicki</b>   | <b>o<br/>k</b>                             | <b>660<br/>341</b>                              | <b>25<br/>7</b>                            | <b>805<br/>427</b>                           | <b>124<br/>64</b>                      | <b>-145<br/>-86</b>                           | <b>-2,26<br/>-2,60</b> |
| miasta<br>urban areas   | o<br>k                                     | 291<br>147                                      | 11<br>3                                    | 466<br>246                                   | 63<br>33                               | -175<br>-99                                   | -5,05<br>-5,53         |
| wieś<br>rural areas   | o<br>k                                     | 369<br>194                                      | 14<br>4                                    | 339<br>181                                   | 61<br>31                               | 30<br>13                                      | 1,02<br>0,85           |
| Gminy miejsko-wiejskie:<br>Urban-rural gminas:  |  |   |  |  |  |   |                        |
| Gogolin   | o<br>k                                     | 169<br>89                                       | 6<br>2                                     | 146<br>75                                    | 31<br>16                               | 23<br>14                                      | 1,83<br>2,14           |
| w tym miasto<br>of which town   | o<br>k                                     | 75<br>42  | 1<br>-                                     | 64<br>31                                     | 12<br>6                                | 11<br>11                                      | 1,66<br>3,18           |
| Krapkowice  | o<br>k                                     | 221<br>108                                      | 8<br>1                                     | 329<br>161                                   | 64<br>29                               | -108<br>-53                                   | -4,73<br>-4,49         |
| w tym miasto<br>of which town   | o<br>k                                     | 148<br>68                                       | 5<br>1                                     | 241<br>124                                   | 49<br>25                               | -93<br>-56                                    | -5,65<br>-6,57         |
| Zdzieszowice  | o<br>k                                     | 147<br>75                                       | 8<br>3                                     | 218<br>122                                   | 2<br>2                                 | -71<br>-47                                    | -4,48<br>-5,85         |
| w tym miasto<br>of which town   | o<br>k                                     | 68<br>37  | 5<br>2                                     | 161<br>91                                    | 2<br>2                                 | -93<br>-54                                    | -8,04<br>-9,16         |
| Gminy wiejskie:<br>Rural gminas:  |  |   |  |  |  |   |                        |
| Strzeleczyki  | o<br>k                                     | 78<br>43  | 1<br>-                                     | 63<br>39                                     | 15<br>10                               | 15<br>4                                       | 2,02<br>1,04           |
| Walce   | o<br>k                                     | 45<br>26  | 2<br>1                                     | 49<br>30                                     | 12<br>7                                | -4<br>-4                                      | -0,73<br>-1,39         |

a Zameldowania na pobyt stały. b Wymeldowania z pobytu stałego.

a Registrations for permanent residence. b Deregistrations from permanent residence.

**Tablica 13. Migracje wewnętrzne i zagraniczne ludności w 2018 r. (cd.)**  
**Table 13. Internal and international migration of population in 2018 (cont.)**

| Wyszczególnienie<br>Specification<br>o – ogółem<br>total<br>k – w tym kobiety<br>of which females | Napływ <sup>a</sup><br>Inflow <sup>a</sup> |   | Odpływ <sup>b</sup><br>Outflow <sup>b</sup> |  | Saldo migracji stałej<br>Net migration |   |              |
|---|--|---|---|--|--|---|--------------|
|   | ogółem<br>total                            | w tym<br>z zagranicy<br>of which<br>from abroad | ogółem<br>total                             | w tym<br>za granicę<br>of which<br>to abroad | ogółem<br>total                        | na 1000<br>ludności<br>per 1000<br>population |              |
| <b>PODREGION OPOLSKI (cd.)</b><br><b>SUBREGION OPOLSKI (cont.)</b>                                |  |   |   |  |  |   |              |
| <b>Powiat oleski</b>  | <b>o</b>                                   | <b>661</b>                                      | <b>29</b>                                   | <b>780</b>                                   | <b>75</b>                              | <b>-119</b>                                   | <b>-1,84</b> |
|   | <b>k</b>                                   | <b>347</b>                                      | <b>14</b>                                   | <b>431</b>                                   | <b>35</b>                              | <b>-84</b>                                    | <b>-2,53</b> |
| miasta<br>urban areas   | o  | 259   | 13  | 306  | 14                                     | -47   | -2,02        |
|   | k  | 133   | 5   | 168  | 7                                      | -35   | -2,88        |
| wieś<br>rural areas   | o  | 402   | 16  | 474  | 61                                     | -72   | -1,74        |
|   | k  | 214   | 9   | 263  | 28                                     | -49   | -2,33        |
| Gminy miejsko-wiejskie:<br>Urban-rural gminas:  |  |   |   |  |  |   |              |
| Dobrodzień  | o  | 126   | 12  | 156  | 47                                     | -30   | -3,01        |
|   | k  | 61  | 8   | 80   | 22                                     | -19   | -3,69        |
| w tym miasto<br>of which town   | o  | 52  | 3   | 47   | 10                                     | 5   | 1,33         |
|   | k  | 24  | 2   | 29   | 6                                      | -5  | -2,55        |
| Gorzów Śląski   | o  | 82  | 3   | 102  | 9                                      | -20   | -2,79        |
|   | k  | 40  | 1   | 55   | 5                                      | -15   | -4,13        |
| w tym miasto<br>of which town   | o  | 42  | 1   | 35   | 3                                      | 7   | 2,85         |
|   | k  | 21  | -   | 18   | 1                                      | 3   | 2,33         |
| Olesno  | o  | 173   | 8   | 169  | 2                                      | 4   | 0,23         |
|   | k  | 91  | 3   | 95   | -                                      | -4  | -0,43        |
| w tym miasto<br>of which town   | o  | 88  | 7   | 97   | -                                      | -9  | -0,96        |
|   | k  | 42  | 3   | 51   | -                                      | -9  | -1,82        |
| Praszka   | o  | 159   | 3   | 194  | 1                                      | -35   | -2,57        |
|   | k  | 90  | -   | 112  | -                                      | -22   | -3,18        |
| w tym miasto<br>of which town   | o  | 77  | 2   | 127  | 1                                      | -50   | -6,49        |
|   | k  | 46  | -   | 70   | -                                      | -24   | -6,05        |
| Gminy wiejskie:<br>Rural gminas:  |  |   |   |  |  |   |              |
| Radłów  | o  | 27  | 2   | 38   | 5                                      | -11   | -2,52        |
|   | k  | 14  | 2   | 21   | 2                                      | -7  | -3,13        |
| Rudniki   | o  | 65  | 1   | 72   | 3                                      | -7  | -0,85        |
|   | k  | 37  | -   | 39   | 1                                      | -2  | -0,48        |
| Zębowice  | o  | 29  | -   | 49   | 8                                      | -20   | -5,42        |
|   | k  | 14  | -   | 29   | 5                                      | -15   | -8,22        |
| <b>Powiat opolski</b>   | <b>o</b>                                   | <b>1468</b>                                     | <b>42</b>                                   | <b>1497</b>                                  | <b>198</b>                             | <b>-29</b>                                    | <b>-0,24</b> |
|   | <b>k</b>                                   | <b>760</b>                                      | <b>22</b>                                   | <b>810</b>                                   | <b>100</b>                             | <b>-50</b>                                    | <b>-0,78</b> |
| miasta<br>urban areas   | o  | 239   | 9   | 359  | 12                                     | -120  | -5,52        |
|   | k  | 133   | 5   | 187  | 5                                      | -54   | -4,79        |
| wieś<br>rural areas   | o  | 1229  | 33  | 1138   | 186                                    | 91  | 0,90         |
|   | k  | 627   | 17  | 623  | 95                                     | 4   | 0,08         |

a Zameldowania na pobyt stały. b Wymeldowania z pobytu stałego.

a Registrations for permanent residence. b Deregistrations from permanent residence.

**Tablica 13. Migracje wewnętrzne i zagraniczne ludności w 2018 r. (cd.)**  
**Table 13. Internal and international migration of population in 2018 (cont.)**

| Wyszczególnienie<br>Specification                                  | Napływ <sup>a</sup><br>Inflow <sup>a</sup> |   | Odływ <sup>b</sup><br>Outflow <sup>b</sup> |  | Saldo migracji stałej<br>Net migration |   |                |
|--|--|---|--|--|--|---|----------------|
|  | ogółem<br>total                            | w tym<br>z zagranicy<br>of which<br>from abroad | ogółem<br>total                            | w tym<br>za granicę<br>of which<br>to abroad | ogółem<br>total                        | na 1000<br>ludności<br>per 1000<br>population |                |
| <b>PODREGION OPOLSKI (cd.)</b><br><b>SUBREGION OPOLSKI (cont.)</b> |  |   |  |  |  |   |                |
| <b>Powiat opolski (dok.) (cont.)</b>                               |  |   |  |  |  |   |                |
| Gminy miejsko-wiejskie:<br>Urban-rural gminas:                     |  |   |  |  |  |   |                |
| Niemodlin  | o<br>k                                     | 134<br>70                                       | 3<br>1                                     | 179<br>104                                   | 15<br>5                                | -45<br>-34                                    | -3,39<br>-5,07 |
| w tym miasto<br>of which town                                      | o<br>k                                     | 54<br>30  | 2<br>1                                     | 113<br>61                                    | 11<br>4                                | -59<br>-31                                    | -9,23<br>-9,39 |
| Ozimek   | o<br>k                                     | 269<br>141                                      | 6<br>4                                     | 268<br>138                                   | -<br>-                                 | 1<br>3  | 0,05<br>0,30   |
| w tym miasto<br>of which town                                      | o<br>k                                     | 105<br>57                                       | 4<br>2                                     | 179<br>88                                    | -<br>-                                 | -74<br>-31                                    | -8,44<br>-6,81 |
| Prószków   | o<br>k                                     | 96<br>52  | 1<br>1                                     | 101<br>53                                    | 6<br>3                                 | -5<br>-1                                      | -0,55<br>-0,21 |
| w tym miasto<br>of which town                                      | o<br>k                                     | 37<br>22  | 1<br>1                                     | 27<br>13                                     | 1<br>1                                 | 10<br>9                                       | 3,86<br>6,59   |
| Tułowice   | o<br>k                                     | 54<br>28  | 2<br>1                                     | 71<br>40                                     | -<br>-                                 | -17<br>-12                                    | -3,27<br>-4,48 |
| w tym miasto<br>of which town                                      | o<br>k                                     | 43<br>24  | 2<br>1                                     | 40<br>25                                     | -<br>-                                 | 3<br>-1                                       | 0,75<br>-0,49  |
| Gminy wiejskie:<br>Rural gminas:                                   |  |   |  |  |  |   |                |
| Chrzęstowice   | o<br>k                                     | 102<br>56                                       | 2<br>2                                     | 99<br>58                                     | 34<br>22                               | 3<br>-2                                       | 0,43<br>-0,56  |
| Dąbrowa  | o<br>k                                     | 105<br>50                                       | 3<br>2                                     | 106<br>59                                    | -<br>-                                 | -1<br>-9                                      | -0,12<br>-2,16 |
| Dobrzeń Wielki   | o<br>k                                     | 106<br>57                                       | 4<br>1                                     | 112<br>52                                    | 41<br>19                               | -6<br>5                                       | -0,64<br>1,03  |
| Komprachcice   | o<br>k                                     | 121<br>62                                       | 5<br>3                                     | 120<br>62                                    | 32<br>18                               | 1<br>-  | 0,11<br>-      |
| Łubniany   | o<br>k                                     | 122<br>62                                       | 1<br>-                                     | 106<br>58                                    | 34<br>15                               | 16<br>4                                       | 1,64<br>0,80   |
| Murów  | o<br>k                                     | 56<br>25  | 5<br>1                                     | 66<br>35                                     | 8<br>5                                 | -10<br>-10                                    | -1,86<br>-3,62 |
| Popielów   | o<br>k                                     | 67<br>35  | 5<br>4                                     | 98<br>53                                     | 28<br>13                               | -31<br>-18                                    | -3,84<br>-4,28 |
| Tarnów Opolski   | o<br>k                                     | 91<br>51  | 3<br>2                                     | 86<br>51                                     | -<br>-                                 | 5<br>-  | 0,52<br>-      |
| Turawa   | o<br>k                                     | 145<br>71                                       | 2<br>-                                     | 85<br>47                                     | -<br>-                                 | 60<br>24                                      | 6,04<br>4,70   |

a Zameldowania na pobyt stały. b Wymeldowania z pobytu stałego.

a Registrations for permanent residence. b Deregistrations from permanent residence.

**Tablica 13. Migracje wewnętrzne i zagraniczne ludności w 2018 r. (dok.)**  
**Table 13. Internal and international migration of population in 2018 (cont.)**

| Wyszczególnienie<br>Specification<br>o – ogółem<br>total<br>k – w tym kobiety<br>of which females | Napływ <sup>a</sup><br>Inflow <sup>a</sup> |   | Odływ <sup>b</sup><br>Outflow <sup>b</sup> |  | Saldo migracji stałej<br>Net migration |   |              |
|---|--|---|--|--|--|---|--------------|
|   | ogółem<br>total                            | w tym<br>z zagranicy<br>of which<br>from abroad | ogółem<br>total                            | w tym<br>za granicę<br>of which<br>to abroad | ogółem<br>total                        | na 1000<br>ludności<br>per 1000<br>population |              |
| <b>PODREGION OPOLSKI (dok.)</b><br><b>SUBREGION OPOLSKI (cont.)</b>                               |  |   |  |  |  |   |              |
| <b>Powiat strzelecki</b>  | <b>o</b>                                   | <b>823</b>                                      | <b>53</b>                                  | <b>1024</b>                                  | <b>196</b>                             | <b>-201</b>                                   | <b>-2,69</b> |
|   | <b>k</b>                                   | <b>424</b>                                      | <b>21</b>                                  | <b>510</b>                                   | <b>98</b>                              | <b>-86</b>                                    | <b>-2,24</b> |
| miasta<br>urban areas   | o  | 379   | 27   | 525  | 97                                     | -146  | -4,43        |
|   | k  | 204   | 12   | 260  | 49                                     | -56   | -3,29        |
| wieś<br>rural areas   | o  | 444   | 26   | 499  | 99                                     | -55   | -1,32        |
|   | k  | 220   | 9  | 250  | 49                                     | -30   | -1,41        |
| Gminy miejsko-wiejskie:<br>Urban-rural gminas:  |  |   |  |  |  |   |              |
| Kolonowskie   | o  | 71  | 2  | 43   | 2                                      | 28  | 4,75         |
|   | k  | 38  | 2  | 25   | 1                                      | 13  | 4,28         |
| w tym miasto<br>of which town   | o  | 49  | 1  | 23   | 1                                      | 26  | 7,83         |
|   | k  | 28  | 1  | 12   | -                                      | 16  | 9,52         |
| Leśnica   | o  | 80  | 4  | 165  | 48                                     | -85   | -11,03       |
|   | k  | 46  | 2  | 83   | 23                                     | -37   | -9,29        |
| w tym miasto<br>of which town   | o  | 30  | 3  | 76   | 28                                     | -46   | -17,33       |
|   | k  | 17  | 2  | 39   | 14                                     | -22   | -15,58       |
| Strzelce Opolskie   | o  | 360   | 30   | 433  | 66                                     | -73   | -2,38        |
|   | k  | 194   | 13   | 208  | 33                                     | -14   | -0,89        |
| w tym miasto<br>of which town   | o  | 199   | 21   | 262  | 26                                     | -63   | -3,50        |
|   | k  | 106   | 9  | 118  | 12                                     | -12   | -1,28        |
| Ujazd   | o  | 88  | 4  | 87   | 18                                     | 1   | 0,16         |
|   | k  | 43  | 1  | 43   | 8                                      | -   | -            |
| w tym miasto<br>of which town   | o  | 34  | -  | 32   | 4                                      | 2   | 1,13         |
|   | k  | 22  | -  | 17   | 1                                      | 5   | 5,54         |
| Zawadzkie   | o  | 98  | 6  | 175  | 48                                     | -77   | -6,74        |
|   | k  | 45  | 1  | 93   | 27                                     | -48   | -8,21        |
| w tym miasto<br>of which town   | o  | 67  | 2  | 132  | 38                                     | -65   | -9,00        |
|   | k  | 31  | -  | 74   | 22                                     | -43   | -11,76       |
| Gminy wiejskie:<br>Rural gminas:  |  |   |  |  |  |   |              |
| Izbicko   | o  | 43  | 2  | 48   | -                                      | -5  | -0,92        |
|   | k  | 22  | 2  | 26   | -                                      | -4  | -1,41        |
| Jemielnica  | o  | 83  | 5  | 73   | 14                                     | 10  | 1,39         |
|   | k  | 36  | -  | 32   | 6                                      | 4   | 1,10         |
| <b>Miasto na prawach powiatu –<br/>– Opole</b>  | <b>o</b>                                   | <b>1442</b>                                     | <b>82</b>                                  | <b>1174</b>                                  | <b>9</b>                               | <b>268</b>                                    | <b>2,09</b>  |
| City with powiat status – Opole   | <b>k</b>                                   | <b>786</b>                                      | <b>32</b>                                  | <b>588</b>                                   | <b>3</b>                               | <b>198</b>                                    | <b>2,92</b>  |

a Zameldowania na pobyt stały. b Wymeldowania z pobytu stałego.

a Registrations for permanent residence. b Deregistrations from permanent residence.

**Tablica 14. Migracje wewnętrzne i zagraniczne ludności na pobyt stały według kierunków migracji w 2018 r.**  
**Table 14. Internal and international migration of population for permanent residence by directions of migration in 2018**

| Wyszczególnienie<br>Specification   | Napływ <sup>a</sup> Inflow <sup>a</sup> |                             |                            |                            | Odpyw <sup>b</sup> Outflow <sup>b</sup> |                            |                           |                         |
|---|---|-----------------------------|----------------------------|----------------------------|---|----------------------------|---------------------------|-------------------------|
|   | ogółem<br>total                         | z miast<br>from urban areas | ze wsi<br>from rural areas | z zagranicy<br>from abroad | ogółem<br>total                         | do miast<br>to urban areas | na wieś<br>to rural areas | za granicę<br>to abroad |
| <b>WOJEWÓDZTWO<br/>VOIVODSHIP</b>   | <b>11054</b>                            | <b>5577</b>                 | <b>5023</b>                | <b>454</b>                 | <b>12329</b>                            | <b>6037</b>                | <b>5254</b>               | <b>1038</b>             |
| Miasta<br>Urban areas   | 5409                                    | 2134                        | 3017                       | 258                        | 6469                                    | 2796                       | 3258                      | 415                     |
| Wieś<br>Rural areas   | 5645                                    | 3443                        | 2006                       | 196                        | 5860                                    | 3241                       | 1996                      | 623                     |
| <b>PODREGION NYSKI<br/>SUBREGION NYSKI</b>                                | <b>4525</b>                             | <b>2260</b>                 | <b>2108</b>                | <b>157</b>                 | <b>5034</b>                             | <b>2735</b>                | <b>2083</b>               | <b>216</b>              |
| powiaty:<br>powiats:  |   |                             |                            |                            |   |                            |                           |                         |
| Brzeski   | 1170                                    | 650                         | 493                        | 27                         | 1265                                    | 641                        | 604                       | 20                      |
| Głubczycki  | 518                                     | 302                         | 200                        | 16                         | 660                                     | 396                        | 232                       | 32                      |
| Namysłowski   | 673                                     | 253                         | 409                        | 11                         | 603                                     | 330                        | 255                       | 18                      |
| Nyski   | 1533                                    | 763                         | 699                        | 71                         | 1766                                    | 973                        | 720                       | 73                      |
| Prudnicki   | 631                                     | 292                         | 307                        | 32                         | 740                                     | 395                        | 272                       | 73                      |
| <b>PODREGION OPOLSKI<br/>SUBREGION OPOLSKI</b>                            | <b>6529</b>                             | <b>3317</b>                 | <b>2915</b>                | <b>297</b>                 | <b>7295</b>                             | <b>3302</b>                | <b>3171</b>               | <b>822</b>              |
| powiaty:<br>powiats:  |   |                             |                            |                            |   |                            |                           |                         |
| Kędzierzyńsko-kozielski   | 755                                     | 392                         | 328                        | 35                         | 1084                                    | 439                        | 447                       | 198                     |
| Kluczborski   | 720                                     | 345                         | 344                        | 31                         | 931                                     | 477                        | 432                       | 22                      |
| Krapkowicki   | 660                                     | 346                         | 289                        | 25                         | 805                                     | 364                        | 317                       | 124                     |
| Oleski  | 661                                     | 271                         | 361                        | 29                         | 780                                     | 364                        | 341                       | 75                      |
| Opolski   | 1468                                    | 876                         | 550                        | 42                         | 1497                                    | 717                        | 582                       | 198                     |
| Strzelecki  | 823                                     | 394                         | 376                        | 53                         | 1024                                    | 413                        | 415                       | 196                     |
| Miasto na prawach powiatu –<br>– Opole<br>City with powiat status – Opole | 1442                                    | 693                         | 667                        | 82                         | 1174                                    | 528                        | 637                       | 9                       |

a Zameldowania. b Wymeldowania.  
a Registrations. b Deregistrations.

## Uwagi metodologiczne

1. Tablice do publikacji opracowano na podstawie:

- bilansów stanu i struktury **ludności zamieszkałej** na terenie gminy. Bilanse ludności sporządza się dla okresów międzypisowych w oparciu o wyniki ostatniego spisu powszechnego, przy uwzględnieniu:
  - zmian w danym okresie spowodowanych ruchem naturalnym (urodzenia, zgony) i migracjami ludności (zameldowania i wymeldowania na pobyt stały z innych gmin i z zagranicy), a także przesunięciami adresowymi ludności z tytułu zmian administracyjnych,
  - różnicy między liczbą osób zameldowanych na pobyt czasowy ponad 3 miesiące na terenie gminy a liczbą osób czasowo nieobecnych, która stanowi jednocześnie różnicę między liczbą osób zameldowanych na pobyt stały w gminie a liczbą osób faktycznie mieszkających na terenie gminy;
- rejestrów Ministerstwa Cyfryzacji – o migracjach wewnętrznych i zagranicznych ludności na pobyt stały;
- sprawozdawczości urzędów stanu cywilnego – o zarejestrowanych małżeństwach, urodzeniach i zgonach;
- sprawozdawczości sądów okręgowych – o prawomocnie orzeczonych rozwodach i separacjach.

2. Przez ludność w **wieku produkcyjnym** rozumie się ludność w wieku zdolności do pracy. Dla mężczyzn przyjęto wiek 18–64 lata, dla kobiet 18–59 lat. Przez ludność w **wieku nieprodukcyjnym** rozumie się ludność w **wieku przedprodukcyjnym**, tj. do 17 lat oraz ludność w **wieku poprodukcyjnym**, tj. mężczyźni – 65 lat i więcej, kobiety – 60 lat i więcej.

3. **Indeks starości** to relacja pokoleniowa dziadków i wnuczków, tj. liczba osób w wieku 65 i więcej lat przypadająca na 100 osób w wieku 0–14 lat.

4. **Mediana wieku** (wiek środkowy) – wskazuje przeciętny wiek osób w danej zbiorowości (np. zamieszkującej określone terytorium). Wartość mediany wyznacza granicę, którą połowa osób w danej zbiorowości już przekroczyła, a druga połowa jeszcze nie osiągnęła.

5. Dane o **ruchu naturalnym** ludności w podziale terytorialnym opracowano:

- małżeństwa – według miejsca zamieszkania męża przed ślubem, a jeśli mąż mieszkał na stałe za granicą – według miejsca zamieszkania żony w Polsce przed zawarciem związku małżeńskiego;
- separacje – według miejsca zamieszkania osoby wnoszącej powództwo (w przypadku, gdy osoba wnosząca powództwo mieszka za granicą, przyjmuje się miejsce zamieszkania współmałżonka; w przypadku zgodnego wniosku stron przyjmuje się miejsce zamieszkania męża);
- rozwody – według miejsca zamieszkania osoby wnoszącej powództwo (w przypadku, gdy osoba wnosząca powództwo mieszka za granicą, przyjmuje się miejsce zamieszkania współmałżonka);
- urodzenia – według miejsca zamieszkania na pobyt stały matki noworodka;
- zgony – według miejsca zamieszkania osoby zmarłej.

Dane o **małżeństwach** uwzględniają związki małżeńskie zawarte w formie przewidzianej prawem w urzędach stanu cywilnego. Na mocy ustawy z dnia 24 VII 1998 r. (Dz. U. Nr 117, poz. 757) w urzędach stanu cywilnego rejestrowane są także małżeństwa podlegające prawu wewnętrznemu Kościoła lub Związku Wyznaniowego zawarte w obecności duchownego. Małżeństwo zawarte w tej formie podlega prawu polskiemu i pociąga za sobą takie same skutki cywilnoprawne, jak małżeństwo zawarte przed kierownikiem urzędu stanu cywilnego.

**Przyrost naturalny ludności** stanowi różnicę między liczbą urodzeń żywych i zgonów w danym okresie.

Przez **niemowlęta** rozumie się dzieci w wieku poniżej 1 roku.

Informacje o urodzeniach i zgonach (w tym zgonach niemowląt) prezentowane są według kryteriów definicji urodzenia i zgonu noworodka rekomendowanej przez Światową Organizację Zdrowia.



**6. Dane o migracjach** ludności:

- migracje **wewnętrzne** ludności są to zmiany miejsca zamieszkania w kraju:
  - na pobyt stały – opracowane na podstawie informacji ewidencyjnych gmin o zameldowaniu osób na pobyt stały,
  - na pobyt czasowy – opracowane na podstawie informacji ewidencyjnych gmin o zameldowaniu osób na pobyt czasowy ponad 3 miesiące.

Informacje te nie uwzględniają zmian adresu w obrębie tej samej gminy, z wyjątkiem gmin miejsko-wiejskich, dla których został zachowany podział na tereny miejskie i wiejskie.

- migracje **zagraniczne** ludności to przemieszczenia ludności związane ze zmianą kraju zamieszkania – dane dotyczą migracji na pobyt stały i zostały opracowane na podstawie informacji ewidencyjnych gmin o zameldowaniu osób przyjeżdżających z zagranicy na pobyt stały (imigracja) oraz o wymeldowaniu osób wyjeżdżających za granicę na stałe (emigracja).

**7.** Współczynniki dotyczące ruchu naturalnego i migracji ludności w podziale terytorialnym są liczone jako iloraz liczby faktów określonego rodzaju i liczby ludności zamieszkałej – według stanu w dniu 30 VI.

**8. Typologia demograficzna J. W. Webba** polega na zakwalifikowaniu badanej jednostki terytorialnej (gminy, powiatu) do jednego z ośmiu typów rozwoju ludności w zależności od znaku i wartości bezwzględnej przyrostu naturalnego i salda migracji na pobyt stały. Klasyfikacja Webba wyróżnia:

- jednostki **aktywne**, zaludniające się w wyniku:
  - A – przewagi przyrostu naturalnego nad ubytkiem migracyjnym,
  - B – przyrostu migracyjnego i jeszcze wyższego przyrostu naturalnego,
  - C – przyrostu naturalnego i jeszcze wyższego przyrostu migracyjnego,
  - D – przewagi przyrostu migracyjnego nad ubytkiem naturalnym,
- jednostki **nieaktywne**, wyludniające się w wyniku:
  - E – przewagi ubytku naturalnego nad przyrostem migracyjnym,
  - F – ubytku migracyjnego i jeszcze większego ubytku naturalnego,
  - G – ubytku naturalnego i jeszcze większego ubytku migracyjnego,
  - H – przewagi ubytku migracyjnego nad przyrostem naturalnym.

**9.** Od 1 stycznia 2017 r. – brak porównywalności danych z latami poprzednimi dla powiatu opolskiego i miasta Opole, ze względu na zmiany w podziale terytorialnym województwa.

**10.** Ze względu na elektroniczną technikę przetwarzania danych, w niektórych przypadkach sumy składników z tytułu zaokrągleń mogą nieznacznie różnić się od podanych wielkości „ogółem”.

## Methodological notes

1. Tables for publication are based on:

- the balances of the size and structure of the **population living** in a gmina. Population balances are compiled for the periods between censuses on the basis of the last census, taking into account:
  - changes in a given period connected with vital statistics (births, deaths) and migration of the population (registering and cancelling registration for permanent residence from other gminas and from abroad) as well as address changes of the population due to changes in the administrative division,
  - the difference between the number of people registered for temporary stay above 3 months in a gmina and the number of people temporarily absent, which simultaneously makes the difference between the number of people registered for permanent residence in a gmina and the number of people actually living in the gmina;
- the registers of the Ministry Digital Affairs – on internal and international migration of population for permanent residence;
- documentation of Civil Status Offices – regarding registered marriages, births and deaths;
- documentation of regional courts – regarding legally valid decisions in actions for divorces and separations.

2. The **working age population** refers to males, aged 18–64 and females, aged 18–59. The **non-working age population** is defined as the **pre-working age population**, i.e., up to the age of 17 and the **post-working age population**, i.e., 65 and more for males and 60 and more for females.

3. **Ageing index** is the generation relationship of grandparents and grandchildren, i. e. the number of persons 65 years old and more, per 100 persons 0–14 years.

4. **Median age** – shows the average age of people in a given community (e. g. inhabiting certain area). The value of the median divides the surveyed community into two parts – one-half of the cases falling below the median age and one-half above the middle value.

5. Data regarding the **vital statistics** according to territorial division were compiled as follows:

- marriages – according to the husband's place of permanent residence before contracting of a marriage or by the wife's place of residence in Poland if her husband stayed permanently abroad before contracting of a marriage;
- separations – according to the plaintiff's place of residence (in case when person filling petition residing abroad, place of residence of a spouse has been taken; in cases unanimous petition of both of persons – residence of husband is used);
- divorces – according to the plaintiff's place of residence (in case when person filling petition residing abroad, place of residence of a spouse has been taken);
- births – according to the mother's place of permanent residence;
- deaths – according to the place of residence of the deceased.

The data on **marriages** refer to marriages contracted according to lawful rules at the civil status offices. On the basis of the Law dated 24 VII 1998 (Journal of Laws, No. 117, item 757) in the local civil status offices in Poland are registered all marriages, including those based on the internal law of the Churches or the Religious Associations. Canonic laws marriages subordinate to the Polish law and induces the same civil and law consequences as marriages contracted in the local civil status offices.

**Natural increase of the population** means the difference between the number of live births and deaths in a given period.

**Infant** is a child under the age of 1.

Information on births and deaths (including infant deaths) is presented according to criteria of the definition of infant births and deaths recommended by the World Health Organization (WHO).

**6.** The data on **migration** of the population:

- **internal migration** of the population is understood as changes in the place of residence within the country:
  - for permanent residence – compiled on the basis of gmina documentation regarding the registration of people for permanent residence,
  - for temporary stay - compiled on the basis of gmina documentation regarding the registration of people for temporary stay above 3 months.

This information does not include changes of address within the same gmina, with the exception of urban-rural gminas for which the division into urban and rural areas has been kept.

- **international migration** of the population is understood as moves of the persons related to the change of country of residence – the data concern migration for permanent residence and were compiled on the basis of gmina documentation regarding the registration of people arriving to Poland from permanent residence (immigration) as well as regarding the removal from registration of people leaving Poland for permanent residence (emigration).

**7.** Rates concerning vital statistics and migration of the population according to territorial division are calculated as the ratio of the number of defined events to the number of population – as of 30 VI.

**8. Demographic typology according to J. W. Webb** classifies surveyed territorial unit (gmina, powiat) into one of eight types of population development depending on the sign and absolute value of natural increase and net migration for permanent residence. Webb's classification distinguishes:

- **active units** which are populating due to:
  - A – advantage of natural increase over migration decrease,
  - B – migration increase and even higher natural increase,
  - C – natural increase and even higher migration increase,
  - D – advantage of migration increase over natural decrease,
- **inactive units** which are depopulating due to:
  - E – advantage of natural decrease over migration increase,
  - F – migration decrease and even higher natural decrease,
  - G – natural decrease and even higher migration decrease,
  - H – advantage of migration decrease over natural increase.

**9.** Since January 1, 2017 – lack of data comparability with the previous years for the Opolski powiat and the city of Opole, due to changes in the territorial division of the voivodship.

**10.** Due to the electronic data processing technique, sometimes the sum of the components due to rounding may slightly differ from the figure "total".