

Dział XV. Transport Chapter XV. Transport

TABL. 1 (119). **SIEĆ KOMUNIKACYJNA**
Stan w dniu 31 grudnia
TRANSPORT INFRASTRUCTURE
As of 31 December

WYSZCZEGÓLNIENIE	2015	2020	2022	2023	SPECIFICATION
	w km		in km		
Linie kolejowe eksploatowane^a	749	786	784	825	Railway lines operated^a
w tym zelektryfikowane	432	433	435	440	of which electrified
jednotorowe	313	338	339	414	single track
dwu- i więcej torowe	436	448	445	411	double and more track
Na 100 km ² powierzchni ogólnej	8,0	8,4	8,3	8,8	Per 100 km ² of total area
Drogi publiczne o twardej nawierzchni	8399,6	8521,8	8699,5	8715,9	Hard surface public roads
miejskie	1635,7	1754,8	1857,6	1872,5	urban
zamiejskie	6763,9	6767,0	6841,9	6843,4	non urban
w tym: ekspresowe	–	–	–	24,3	of which: expressways
autostrady	88,1	88,1	88,1	88,1	motorways
Na 100 km ² powierzchni ogólnej	89,2	90,5	92,4	92,6	Per 100 km ² of total area
Drogi rowerowe	306,3	556,8	641,5	669,2	Bike lanes
Na 100 km ² powierzchni ogólnej	3,3	5,9	6,8	7,1	Per 100 km ² of total area

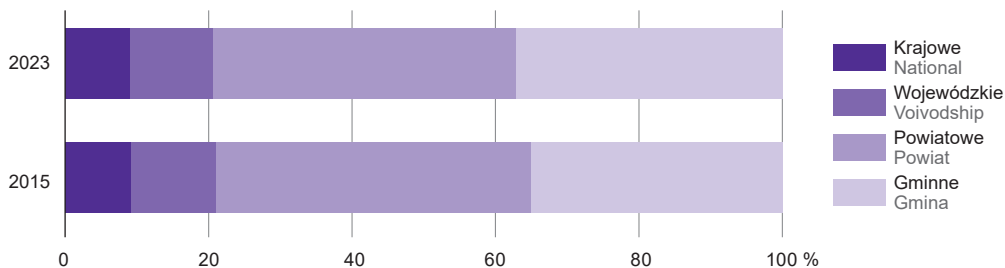
a Dane dotyczą sieci PKP oraz innych podmiotów, będących zarządcami infrastruktury kolejowej.

Źródło: w zakresie dróg publicznych – dane Generalnej Dyrekcji Dróg Krajowych i Autostrad.

a Data concern rail network of Polskie Koleje Państwowe (PKP) as well as other entities which are managers of railway infrastructure.

Source: in regard to public roads – data of the General Directorate for National Roads and Motorways.

WYKRES 1 (72). **DROGI PUBLICZNE O TWARDEJ NAWIERZCHNI**
CHART 1 (72). **HARD SURFACE PUBLIC ROADS**



TABL. 2 (120). **POJAZDY SAMOCHODOWE I CIĄGNIKI ZAREJESTROWANE^a**
Stan w dniu 31 grudnia
REGISTERED ROAD VEHICLES AND TRACTORS^a
As of 31 December

WYSZCZEGÓLNIENIE	2015	2020	2022	2023	SPECIFICATION
O G Ó Ł E M	739732	865486	906613	930563	T O T A L
w tym:					of which:
Samochody osobowe	581477	680866	710246	727739	Passenger cars
Autobusy	2634	2987	3110	3235	Buses
Samochody ciężarowe ^b	71571	81800	86371	88744	Lorries ^b
Ciągniki samochodowe i rolnicze	50848	55662	58428	60005	Road and agricultural tractors
Motocykle	28323	37914	41574	43636	Motorcycles

a Pojazdy zarejestrowane według Centralnej Ewidencji Pojazdów i Kierowców. b Łącznie z samochodami ciężarowo-osobowymi.

Źródło: dane Ministerstwa Cyfryzacji.

a Vehicles registered according to the Central Register of Vehicles and Drivers. b Including vans.

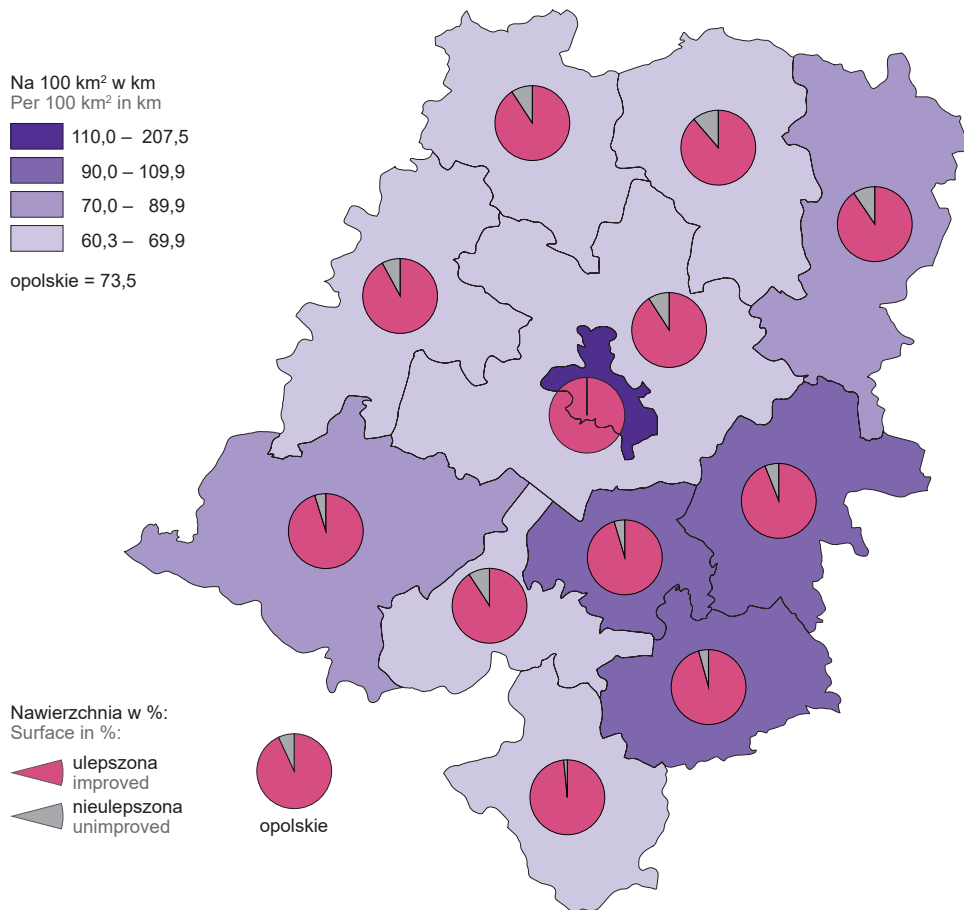
Source: data of the Ministry of Digital Affairs.

MAPA 1 (32). **DROGI GMINNE I POWIATOWE O TWARDEJ NAWIERZCHNI W 2023 R.**

Stan w dniu 31 grudnia

MAP 1 (32). **GMINA AND POWIAT HARD SURFACE ROADS IN 2023**

As of 31 December

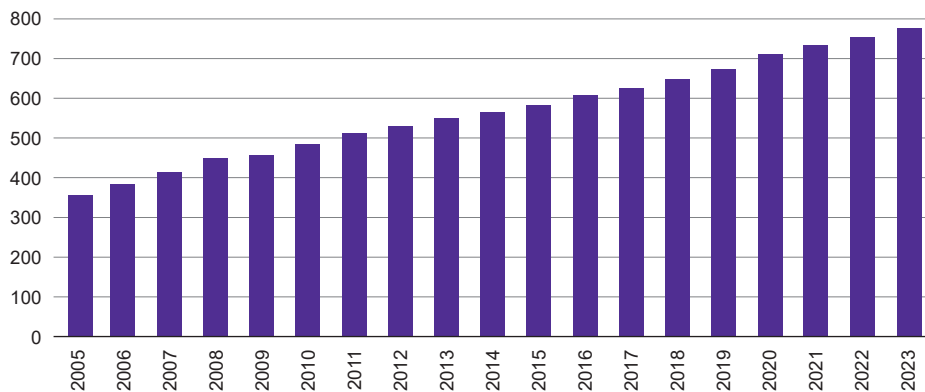


Samochody osobowe na 1000 ludności

Stan w dniu 31 grudnia

Passenger cars per 1000 population

As of 31 December



TABL. 3 (121). LINIE REGULARNEJ KOMUNIKACJI AUTOBUSOWEJ^a
 Stan w dniu 31 grudnia
 REGULAR BUS TRANSPORT LINES^a
 As of 31 December

WYSZCZEGÓLNIENIE	2015	2020	2022	2023	SPECIFICATION
Krajowe: liczba	412	502	522	486	National: number
długość w km	13346	13168	14466	13471	length in km
regionalne: liczba	69	13	11	11	regional: number
długość w km	3505	942	908	824	length in km
podmiejskie: liczba	333	479	504	462	suburban: number
długość w km	9771	12156	13488	12577	length in km
miejskie: liczba	10	10	7	13	urban: number
długość w km	70	70	70	70	length in km
Międzynarodowe: liczba	21	14	14	13	International: number
długość w km	36962	28132	28132	25500	length in km

a Przedsiębiorstwa o liczbie pracujących 10 i więcej osób prowadzące regularną komunikację w ruchu krajowym i międzynarodowym; bez przedsiębiorstw komunikacji miejskiej.

a Enterprises employing 10 and more persons, providing regular national and international traffic; excluding urban transport services.

TABL. 4 (122). TRANSPORT SAMOCHODOWY ZAROBKOWY^a
 COMMERCIAL ROAD TRANSPORT^a

WYSZCZEGÓLNIENIE	2015	2020	2022	2023	SPECIFICATION
Komunikacja krajowa:					National communication:
Przewozy pasażerów ^b w tys. osób	10452,8	6222,8	8589,7	9532,9	Transport of passengers ^b in thousands
Średnia odległość przewozu 1 pasażera w km	24,0	22,7	25,7	25,7	Average transport distance per passenger in km
Komunikacja międzynarodowa:					International communication:
Przewozy pasażerów ^b w tys. osób	947,6	300,5	304,4	295,0	Transport of passengers ^b in thousands
Średnia odległość przewozu 1 pasażera w km	1882,0	1936,5	1979,7	2038,5	Average transport distance per passenger in km

a Dane dotyczą przedsiębiorstw o liczbie pracujących 10 i więcej osób. b Bez przewozów taborem komunikacji miejskiej (w tym taksówkami).

a Data concern enterprises employing 10 and more persons. b Excluding transports by urban road transport fleet (of which by taxis).

TABL. 5 (123). KOMUNIKACJA MIEJSKA^a
 Stan w dniu 31 grudnia
 URBAN TRANSPORT^a
 As of 31 December

WYSZCZEGÓLNIENIE	2015	2020	2022	2023	SPECIFICATION
Sieć komunikacyjna autobusowa – linie w km	692	776	777	784	Bus transport network – lines in km
Tabor autobusowy:					Fleet buses:
w sztukach	168	173	179	184	in units
liczba miejsc w tys.	16,2	17,3	17,7	18,1	number of seats in thousands
Przewozy pasażerów ^b (w ciągu roku) w mln	25,4	16,1	23,5	26,6	Transport of passengers ^b (during the year) in millions

a Dane dotyczą przedsiębiorstw i zakładów komunikacji miejskiej o liczbie pracujących 10 i więcej osób. b Dane szacunkowe.

a Data concern urban transport enterprises and companies employing 10 and more persons. b Estimated data.

TABL. 6 (124). **WYPADKI DROGOWE^a I ICH OFIARY**
ROAD TRAFFIC ACCIDENTS^a AND THEIR CASUALTIES

WYSZCZEGÓLNIENIE	2015	2020	2022	2023	SPECIFICATION
Wypadki	710	488	438	464	Accidents
Na 10 tys. pojazdów samochodowych i ciągników zarejestrowanych ^b	9,6	5,6	4,8	5,0	Per 10 thousand registered motor vehicles and tractors ^b
Ofiary wypadków	910	603	577	559	Road casualties
Śmiertelne	102	65	64	49	Fatalities
na 100 tys. ludności	10,2	6,8	6,8	5,2	per 100 thousand population
Ranni	808	538	513	510	Injured
na 100 tys. ludności	80,9	56,1	54,3	54,3	per 100 thousand population

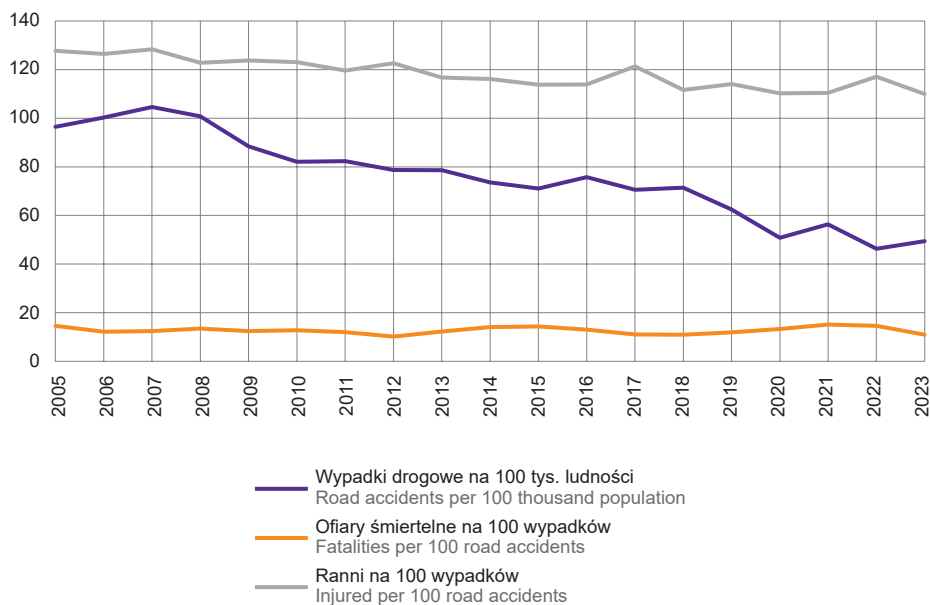
a Zarejestrowane przez Policję. b Pojazdy według stanu w dniu 31 grudnia; pojazdy zarejestrowane według Centralnej Ewidencji Pojazdów i Kierowców.

Źródło: dane Komendy Głównej Policji.

a Registered by the Police. b Vehicles as of 31 December; vehicles registered according to the Central Register of Vehicles and Drivers.

Source: data of the National Police Headquarters.

WYKRES 2 (73). **WYPADKI DROGOWE I ICH OFIARY**
CHART 2 (73). ROAD TRAFFIC ACCIDENTS AND THEIR CASUALTIES



Źródło: dane Komendy Głównej Policji.

Source: data of the National Police Headquarters.