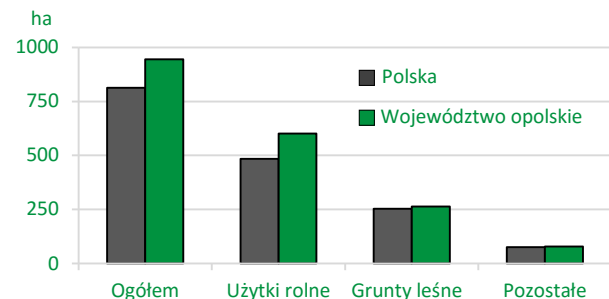


# 22 KWIETNIA ŚWIATOWY DZIEŃ ZIEMI

## POWIERZCHNIA GEODEZYJNA WEDŁUG KIERUNKÓW WYKORZYSTANIA NA 1000 MIESZKAŃCÓW W 2016 R.

Stan w dniu 1 I

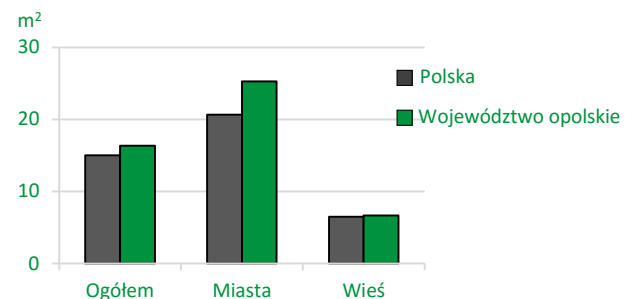


## UDZIAŁ ENERGII ODNAWIALNEJ W PRODUKCJI ENERGII ELEKTRYCZNEJ W 2015 R.



## POWIERZCHNIA PARKÓW, ZIELEŃCÓW I TERENÓW ZIELENI OSIEDLOWEJ NA 1 MIESZKAŃCA W 2015 R.

Stan w dniu 31 XII

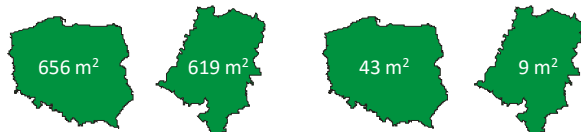


## POWIERZCHNIA O SZCZEGÓLNYCH WALORACH PRZYRODNICZYCH PRAWNIE CHRONIONA NA 1 MIESZKAŃCA W 2015 R.

Stan w dniu 31 XII

### Parki krajobrazowe

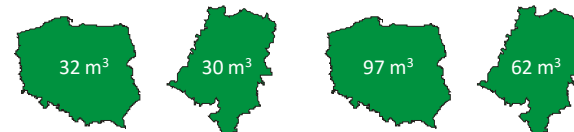
### Rezerваты przyrody



## ZUŻYCIE WODY I GAZU W GOSPODARSTWACH DOMOWYCH NA 1 MIESZKAŃCA W 2015 R.

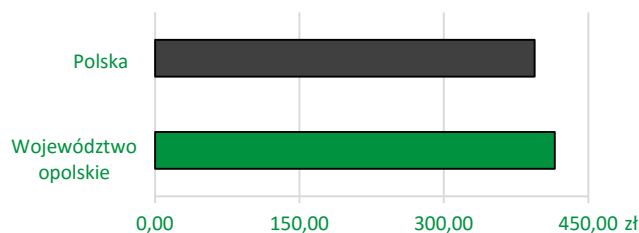
### Woda z wodociągu

### Gaz z sieci



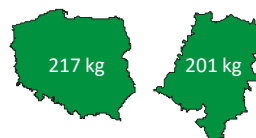
## NAKŁADY NA ŚRODKI TRWAŁE SŁUŻĄCE OCHRONIE ŚRODOWISKA NA 1 MIESZKAŃCA W 2015 R.

(ceny bieżące)

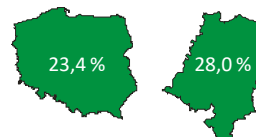


## ODPADY KOMUNALNE ZEBRANE W 2015 R.

### Odpady zmieszane na 1 mieszkańca




### Odpady zebrane selektywnie w relacji do ogółu odpadów



## WARTOŚĆ CAŁKOWITA PROJEKTÓW<sup>a</sup> WSPÓŁFINANSOWANYCH ZE ŚRODKÓW UNII EUROPEJSKIEJ NA 1 MIESZKAŃCA

Stan w dniu 31 XII



<sup>a</sup> Dotyczy projektów zakończonych w ramach NSRO 2007-2013 – Program Operacyjny Infrastruktura i Środowisko.