



**ZASOBY STATYSTYKI PUBLICZNEJ
WARUNKIEM UBIEGANIA SIĘ O WSPARCIE
FINANSOWE PROJEKTÓW REALIZUJĄCYCH
CELE POLITYKI SPÓJNOŚCI**

Przykład Subregionu Kędzierzyńsko-Strzeleckiego

**Dariusz Kantor
Urząd Miasta Kędzierzyn-Koźle
Opole, 6 maja 2019 roku**

DO CZEGO POTRZEBNA JEST STATYSTYKA PUBLICZNA W BIEŻĄCEJ PRACY?

- Diagnozowania - zasadnicze znaczenie na etapie konstituowania się subregionu. Próba odpowiedzi na pytanie, czym jest Kędzierzyn-Koźle?
- Planowania
- Realizacji
- Monitoringu/raportowania (strategii, programów, planów gospodarki niskoemisyjnej)
- Ewaluacji



W JAKICH OBSZARACH STATYSTYKA PUBLICZNA JEST OBECNIE NIEZBĘDNA

- Środowiskowym
- Gospodarczym
- Społecznym



ŚRODOWISKOWY

- Ograniczenie emisji szkodliwych gazów i pyłów
- Ograniczenie niskiej emisji w mieście
- Efektywność energetyczna
- Zeroemisyjny transport publiczny
- Tereny zielone



GOSPODARCZY

- Lokalny rynek pracy
- Lokalny system edukacji
- Wspieranie przedsiębiorczości



SPOŁECZNY

- Rewitalizacja
- Polityka senioralna
- Dostosowanie oferty miasta do cyklu życia człowieka i zmian demograficznych



PRZYKŁADY DANYCH NIEZBĘDNYCH W UBIEGANIU SIĘ O ŚRODKI FINANSOWE

- Premiowane projekty zlokalizowane na obszarach, na których stwierdzono ponadnormatywne stężenia pyłu zawieszonego PM10.
- Ranking w oparciu o wartość koniecznej do osiągnięcia redukcji pyłu zawieszonego PM10 (sposób pomiaru: Mg), wynikającą z danych zawartych w „*Programie ochrony powietrza dla strefy opolskiej i miasta Opola ze względu na przekroczenie poziomów dopuszczalnych pyłu PM 10 i poziomu docelowego benzo(a)pirenu oraz poziomów dopuszczalnych pyłu PM 2,5, ozonu i benzenu dla strefy opolskiej*” przyjętym Uchwałą nr XXXVII/403/2018 Sejmiku Województwa Opolskiego z dnia 30 stycznia 2018 r.
- Odpowiednią ilość punktów przydziela się dla określonego przedziału. Ilość przedziałów ustalana jest przez Ekspertów na etapie oceny merytorycznej, a zakwalifikowanie do konkretnego przedziału uzależnione jest od miejsca realizacji projektu, określonego we wniosku o dofinansowanie.
- *Ekspozycja osób (mieszkańców) na emisje niskie w obszarze projektu.* Przy pracach nad przedmiotowym wskaźnikiem ekspozycji należy odnieść do „Polskiej Klasyfikacji Obiektów Budowlanych (PKOB)”, która stanowi usystematyzowany wykaz obiektów budowlanych, rozumiany jako produkty finalne działalności budowlanej (źródło: <https://stat.gov.pl/Klasyfikacje/doc/pkob/pkob.htm>).



PRZYKŁADY C.D.

- Charakterystyka budynków mieszkalnych (lokalizacja, rok budowy, rodzaj budynku mieszkalnego, ilość lokali mieszkalnych, powierzchnia ogrzewania, czy był termomodernizowany, czy jest możliwość przyłączenia do sieci ciepłowniczej lub gazowej)
- Charakterystyka istniejących indywidualnych źródeł ciepła (ze względu na rodzaj spalanej paliwa: węgiel i jego pochodne, biomasa, olej, gaz, energia elektryczna - liczba likwidowanych indywidualnych źródeł ciepła, masa zużywanego paliwa, wartość opałowa, rok produkcji, sprawność, klasa, moc, itp.)
- Pożądane są dane na poziomie gminy, obrębu ewidencyjnego, miejscowości, czy sołectwa,
- Pożądane są dane na temat ubóstwa energetycznego i zanieczyszczenia powietrza, tj. wiarygodne i cyklicznie prowadzone pomiary kryteriów niezbędnych do oceny zachodzących zmian (w tym: zużycie energii elektrycznej przez 1 mieszkańca, liczba odbiorców energii elektrycznej, czynne przyłącza do budynków mieszkalnych, liczba elektrociepłowni oraz ich moc cieplna i elektryczna, dane dotyczące oświetlenia ulicznego - moc, punkty, liczba i rodzaj instalacji wytwarzających energię z odnawialnych źródeł, ich moc. Liczba stacji ładowania pojazdów elektrycznych oraz pojazdów napędzanych paliwami alternatywnymi.



PRZYKŁADY C.D.

KRYTERIUM POTRZEBY ISTNIENIA PRZEPRAWY MOSTOWEJ W DANEJ LOKALIZACJI W ZWIĄZKU ZE ZNACZNĄ LICZBĄ DOJAZDÓW (DO PRACY, MIEJSC NAUKI, OBIEKTÓW HANDLOWYCH I USŁUGOWYCH)

- Liczba osób dojeżdżających do pracy z każdej z gmin graniczących z gminami, które łączyć ma przeprawa w stosunku do liczby osób pracujących w gminach graniczących – wskaźnik obliczany dla obu gmin sąsiadujących, które łączyć ma przeprawa;
- Liczba szkół ponadgimnazjalnych i policealnych na 1000 mieszkańców w gminach, które łączyć ma przeprawa oraz w gminach graniczących z nimi;
- Liczba sklepów wielkopowierzchniowych (supermarketów, hipermarketów, domów handlowych i domów towarowych) i targowisk (stałych i sezonowych) na 1000 mieszkańców w ostatnim roku w gminach, które łączyć ma przeprawa oraz w gminach graniczących z nimi;



PRZYKŁADY C.D.

KRYTERIUM POTRZEBY ISTNIENIA PRZEPRAWY MOSTOWEJ W DANEJ LOKALIZACJI W ZWIĄZKU Z POTENCJAŁEM SPOŁECZNO-GOSPODARCZYM DANEJ LOKALIZACJI

- Średnia z dochodów własnych budżetów na 1 mieszkańca dla każdej z gmin, które łączyć ma przeprawa oraz gmin z nimi graniczących z okresu ostatnich 10 lat;
- Liczba podmiotów gospodarki narodowej małych (o liczbie pracujących 0-49), średnich (50-249) i dużych (250 i więcej) na 1000 mieszkańców w gminach, które łączyć ma przeprawa oraz w gminach z nimi graniczących;
- Turyści korzystający z noclegów na 1000 mieszkańców w gminach, które łączyć ma przeprawa oraz w gminach z nimi graniczących;
- Liczba aptek i punktów aptecznych na 1000 mieszkańców w gminach, które łączyć ma przeprawa oraz w gminach z nimi graniczących;



SUBREGION KĘDZIERZYŃSKO-STRZELECKI CZY MIEJSKI OBSZAR FUNKCJONALNY KĘDZIERZYNA- KOŹLA?

- Wojewódzki Plan Zagospodarowania
Przestrzennego
wzmocnienie ośrodków wzrostu regionu, zwłaszcza
aglomeracji opolskiej i ośrodków subregionalnych
w najbliższych latach
- Zasoby statystyki publicznej
- KPZK 2030
- *Delimitacja miast średnich tracących funkcje
społeczno-gospodarcze dla potrzeb Strategii na
rzecz Odpowiedzialnego Rozwoju*
- Badania i inne ekspertyzy











PROBLEMY Z POMIARAMI ROZWÓJ ZINTEGROWANY

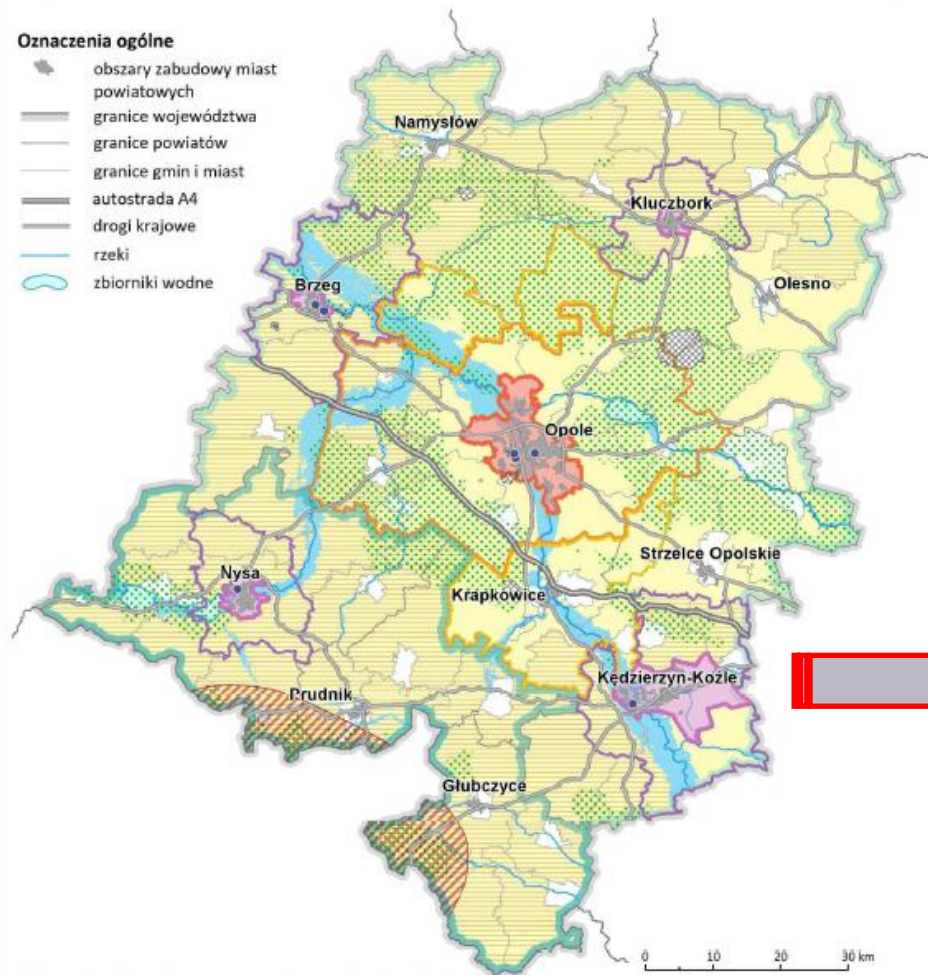
- Coraz częściej pytani jesteśmy o czynniki rozwoju mające wpływ na dobrobyt, wysoką jakość życia i zadowolenie (Indeks lepszego życia - OECD)
- Duża część z tych czynników ma charakter niemierzalny, albo brak jest danych zagregowanych w taki sposób w jaki jest wymagany. Np. tzw. dobre rządzenie, równowaga pomiędzy czasem wolnym a pracą, wpływ jednostki na rozwój lokalny.
- Nacisk na dane mówiące o sytuacji poszczególnych osób, małych grup, zbiorowisk.



2 OBSZARY FUNKCJONALNE

Oznaczenia ogólne








-  obszary zabudowy miast powiatowych
-  granice województwa
-  granice powiatów
-  granice gmin i miast
-  autostrada A4
-  drogi krajowe
-  rzeki
-  zbiorniki wodne



Obszary funkcjonalne o znaczeniu ponadregionalnym

- miejski obszar funkcjonalny ośrodka wojewódzkiego:
 -  rdzeń
 -  strefa wewnętrzna
 -  strefa zewnętrzna
- wiejski obszar funkcjonalny
-  górski obszar funkcjonalny
- przygraniczny obszar funkcjonalny:
 -  strefa wewnętrzna
 -  strefa zewnętrzna

Obszary funkcjonalne o znaczeniu regionalnym

- miejskie obszary funkcjonalne ośrodków subregionalnych:
 -  rdzeń
 -  strefa zewnętrzna
-  obszary ochrony gleb dla produkcji rolnej
-  obszary zagrożone powodzią
-  przyrodnicze obszary funkcjonalne
-  tereny zamknięte MON
-  tereny zamknięte MON nie dające się przedstawić w skali mapy



DZIĘKUJĘ ZA UWAGĘ

