



URZĄD STATYSTYCZNY W OPOLU  
STATISTICAL OFFICE IN OPOLE

**WOJEWÓDZTWO  
OPOLSKIE**

**PODREGIONY  
POWIATY  
GMINY**

**2017**

**SUBREGIONS  
POWIATS  
GMINAS**

**OPOLSKIE  
VOIVODSHIP**

OPOLE 2017

ZESPÓŁ REDAKCYJNY  
URZĘDU STATYSTYCZNEGO

*EDITORIAL BOARD  
OF STATISTICAL OFFICE*

PRZEWODNICZĄCY      *PRESIDENT*

Janina Kuźmicka

REDAKTOR GŁÓWNY      *EDITOR-IN-CHIEF*

Maria Mołodowicz

CZŁONKOWIE      *MEMBERS*

Sylwia Hulbój, Małgorzata Kania, Elwira Kunicka  
Sylwia Lew, Danuta Michoń, Magdalena Skalik

OPRACOWANIE MERYTORYCZNE      *EDITORS SUPERVISIONS*

Joanna Biernacka, Beata Dzierżanowska, Brygida Grzesiak,  
Wioletta Mulica, Joanna Sobiech, Izabela Wieszczyk

Redakcja techniczna, skład      *Technical supervision, typesetting*

Izabela Wieszczyk

Grafika komputerowa      *Computer graphics*

Maja Kwiecień

Projekt okładki      *Cover design*

Lidia Motrenko-Makuch

**Przy publikowaniu danych US  
prosimy o podanie źródła**

***When publishing SO data  
please indicate source***

**ISSN 1732 – 9922**

**Publikacja dostępna na CD  
oraz w Internecie  
<http://opole.stat.gov.pl>**

***Publication available on CD  
and on the Internet  
<http://opole.stat.gov.pl>***

**DRUK:**  
Zakład Wydawnictw Statystycznych  
Warszawa  
Nakład 55 egz.

***PRINTING:***  
*Statistical Publishing Establishment  
Warsaw  
Edition 55 copies*

## **PRZEDMOWA**


*Urząd Statystyczny w Opolu przekazuje Państwu kolejną edycję publikacji „Województwo Opolskie 2017 – podregiony, powiaty, gminy”, prezentującą informacje statystyczne charakteryzujące sytuację demograficzną i społeczno-gospodarczą Opolszczyzny w przekrojach terytorialnych.*

*Publikacja zawiera tablice przeglądowe o województwie w retrospekcji od 2000 r. oraz wybrane dane o podregionach i powiatach w latach 2005 i 2016. Szczegółowe dane statystyczne za 2016 r. według podregionów, powiatów i gmin ujęto w 16 działach tematycznych, poprzedzonych uwagami ogólnymi. Podstawą opracowania poszczególnych działów były wyniki badań statystycznych realizowanych przez służby statystyki publicznej oraz dane ze źródeł administracyjnych. W uzupełnieniu treści publikacji zamieszczono ilustracje graficzne przedstawiające wybrane zjawiska w formie kartogramów.*

*Opracowanie w polsko-angielskiej wersji językowej dostępne jest w formie książkowej, na płycie CD i na stronie internetowej Urzędu <http://opole.stat.gov.pl>.*

*Przekazując Państwu „Województwo Opolskie 2017 – podregiony, powiaty, gminy” pragnę podziękować wszystkim osobom i instytucjom, które poprzez udostępnienie danych przyczyniły się do wzbogacenia treści tej publikacji, jak również wyrażam nadzieję, że stanie się ona cennym źródłem informacji o województwie w przekroju terytorialnym.*

Dyrektor  
Urzędu Statystycznego w Opolu



Janina Kuźmicka

## **PREFACE**

*The Statistical Office in Opole is pleased to present the subsequent edition of the publication “Opolskie Voivodship 2017 – subregions, powiats and gminas”, showing the statistical information which describes the demographic and socio-economic situation of the Opole region in the territorial breakdown.*

*The publication contains review tables on the voivodship in retrospect from 2000 as well as selected data on subregions and powiats in the years 2005 and 2016. Detailed statistics for 2016 by subregions, powiats and gminas have been presented in 16 thematic sections preceded by general notes. The results of statistical surveys carried out by official statistics services as well as data from administrative sources were the basis for the elaboration of separate chapters. In addition to the publication’s contents, graphic illustrations of selected phenomena in the form of cartograms have been placed.*

*The study in Polish-English version is available in the book form, on CD and on the website of the Office <http://opole.stat.gov.pl>.*

*By submitting to you the “Opolskie Voivodship 2017 – subregions, powiats and gminas” I would like to thank all persons and institutions that have contributed, by providing data, to the enrichment of the contents of this publication as well as I hope it will become a valuable source of information about the voivodship in the territorial breakdown.*

*Director  
Of the Statistical Office in Opole*



*Janina Kuźmicka*



## SPIS RZECZY

## CONTENTS

		Str. Page
<b>Przedmowa</b> .....	<b>Preface</b> .....	3–4
<b>Spis tablic</b> .....	<b>List of tables</b> .....	6–10
<b>Spis map i wykresów</b> .....	<b>List of maps and graphs</b> .....	11
<b>Objaśnienia znaków umownych</b> .....	<b>Symbols</b> .....	12
<b>Ważniejsze skróty</b> .....	<b>Major abbreviations</b> .....	12–13
<b>Uwagi ogólne</b> .....	<b>General notes</b> .....	14–17
<b>TABLICE PRZEGLĄDOWE</b>	<b>REVIEW TABLES</b>	
I   Ważniejsze dane o województwie .....	<i>Major data on the voivodship</i> .....	18–35
II  Wybrane dane o podregionach i powiatach	<i>Selected data by subregions and powiats</i> ..	36–55
<b>DZIAŁY</b>	<b>CHAPTERS</b>	
I   Stan i ochrona środowiska .....	<i>Environmental protection</i> .....	56–73
II  Podział administracyjny i samorząd terytorialny .....	<i>Administrative division and local government</i>	74–80
III Bezpieczeństwo publiczne .....	<i>Public safety</i> .....	81–84
IV  Ludność .....	<i>Population</i> .....	85–111
V   Rynek pracy. Wynagrodzenia .....	<i>Labour market. Wages and salaries</i> .....	112–141
VI  Infrastruktura komunalna. Mieszkania	<i>Municipal infrastructure. Dwellings</i> .....	142–166
VII Edukacja i wychowanie .....	<i>Education</i> .....	167–190
VIII Ochrona zdrowia i pomoc społeczna ...	<i>Health care and social welfare</i> .....	191–198
IX  Kultura. Turystyka. Sport .....	<i>Culture. Tourism. Sport</i> .....	199–208
X   Leśnictwo .....	<i>Forestry</i> .....	209–223
XI  Transport .....	<i>Transport</i> .....	224–227
XII Handel .....	<i>Trade</i> .....	228
XIII Finanse publiczne .....	<i>Public finance</i> .....	229–255
XIV Inwestycje. Środki trwałe .....	<i>Investments. Fixed assets</i> .....	256–259
XV  Rachunki regionalne .....	<i>Regional accounts</i> .....	260–262
XVI Podmioty gospodarki narodowej .....	<i>Entities of the national economy</i> .....	263–277

**SPIS TABLIC**  
**LIST OF TABLES**

		Tabl. Table	Str. Page
<b>DZIAŁ I STAN I OCHRONA ŚRODOWISKA</b>	<b>CHAPTER I ENVIRONMENTAL PROTECTION</b>		
Pobór wody na potrzeby gospodarki narodowej i ludności w 2016 r. ....	<i>Water withdrawal for needs of the national economy and population in 2016</i> .....	1	61
Powierzchnia i pobór wody do nawodnień w rolnictwie i leśnictwie oraz napełniania stawów rybnych w 2016 r. ....	<i>Area and water withdrawal for irrigation in agriculture and forestry as well as water for filling fish ponds in 2016</i> .....	2	62
Zużycie wody na potrzeby gospodarki narodowej i ludności w 2016 r. ....	<i>Water consumption for needs of the national economy and population in 2016</i> .....	3	63
Ścieki przemysłowe i komunalne oraz ludność korzystająca z oczyszczalni ścieków w 2016 r. ....	<i>Industrial and municipal wastewater and population connected to wastewater treatment plants in 2016</i> .....	4	65
Oczyszczalnie ścieków w 2016 r. ....	<i>Wastewater treatment plants in 2016</i> .....	5	66
Emisja i redukcja zanieczyszczeń powietrza w 2016 r. ....	<i>Emission and reduction of air pollutants in 2016</i> .....	6	68
Ochrona przyrody i krajobrazu w 2016 r. ....	<i>Nature and landscape protection in 2016</i> ....	7	69
Odpady wytworzone i dotychczas składowane (nagromadzone) oraz tereny ich składowania w 2016 r. ....	<i>Waste generated and landfilled up to now (accumulated) as well as their storage yards areas in 2016</i> .....	8	70
Nakłady na środki trwałe służące ochronie środowiska i gospodarce wodnej według wybranych kierunków inwestowania w 2016 r. (ceny bieżące) .....	<i>Outlays on fixed assets in environmental protection and water management by selected directions of investing in 2016 (current prices)</i> .....	9	71
Nakłady na środki trwałe służące ochronie środowiska i gospodarce wodnej według źródeł finansowania w 2016 r. (ceny bieżące) .....	<i>Outlays on fixed assets in environmental protection and water management by financing source in 2016 (current prices)</i> .....	10	72
<b>DZIAŁ II PODZIAŁ ADMINISTRACYJNY I SAMORZĄD TERYTORIALNY</b>	<b>CHAPTER II ADMINISTRATIVE DIVISION AND LOCAL GOVERNMENT</b>		
Jednostki podziału terytorialnego w 2016 r. ....	<i>Territorial division units in 2016</i> .....	1 /11/	75
Radni rad gmin według płci, wieku i poziomu wykształcenia w 2016 r. ....	<i>Councillors of gmina councils by sex, age and educational level in 2016</i> .....	2 /12/	76
Radni rad powiatów i rady miasta w mieście na prawach powiatu według płci, wieku i poziomu wykształcenia w 2016 r. ....	<i>Councillors of powiat councils and city council in city with powiat status by sex, age and educational level in 2016</i> .....	3 /13/	80
<b>DZIAŁ III BEZPIECZEŃSTWO PUBLICZNE</b>	<b>CHAPTER III PUBLIC SAFETY</b>		
Przestępstwa stwierdzone przez Policję w zakończonych postępowaniach przygotowawczych w 2016 r. ....	<i>Ascertained crimes by the Police office in completed preparatory proceedings in 2016</i> .....	1 /14/	82
Wskaźniki wykrywalności sprawców przestępstw stwierdzonych przez Policję w 2016 r. ....	<i>Rates of detectability of delinquents in ascertained crimes by the Police office in 2016</i> .....	2 /15/	83
Zarejestrowana działalność Państwowej Straży Pożarnej w 2016 r. ....	<i>Registered activity of the State Fire Department in 2016</i> .....	3 /16/	83

		Tabl. Table	Str. Page
<b>DZIAŁ IV LUDNOŚĆ</b>	<b>CHAPTER IV POPULATION</b>		
Powierzchnia i ludność w 2016 r. ....	<i>Area and population in 2016</i> .....	1 /17/	88
Ludność według płci oraz biologicznych i edukacyjnych grup wieku w 2016 r. ....	<i>Population by sex and biological and educational age groups in 2016</i> .....	2 /18/	100
Prognoza ludności .....	<i>Population projection</i> .....	3 /19/	101
Ruch naturalny ludności w 2016 r. ....	<i>Vital statistics in 2016</i> .....	4 /20/	102
Małżeństwa, rozwody i separacje w 2016 r. ....	<i>Marriages, divorces and separations in 2016</i> .....	5 /21/	107
Zgony według wybranych przyczyn w 2015 r. ....	<i>Deaths by selected causes in 2015</i> .....	6 /22/	108
Migracje wewnętrzne i zagraniczne ludności na pobyt stały w 2016 r. ....	<i>Internal and international migration of population for permanent residence in 2016</i> .....	7 /23/	109
Migracje wewnętrzne ludności na pobyt stały w 2016 r. ....	<i>Internal migration of population for permanent residence in 2016</i> .....	8 /24/	110
<b>DZIAŁ V RYNEK PRACY. WYNAGRODZENIA</b>	<b>CHAPTER V LABOUR MARKET. WAGES AND SALARIES</b>		
Pracujący w 2016 r. ....	<i>Employed persons in 2016</i> .....	1 /25/	117
Przeciętne zatrudnienie w 2016 r. ....	<i>Average paid employment in 2016</i> .....	2 /26/	126
Bezrobotni zarejestrowani i stopa bezrobocia w 2016 r. ....	<i>Registered unemployed persons and unemployment rate in 2016</i> .....	3 /27/	127
Bezrobotni nowo zarejestrowani i wyrejestrowani oraz oferty pracy w 2016 r. ....	<i>Newly registered unemployed persons and persons removed from unemployment rolls as well as job offers in 2016</i> .....	4 /28/	128
Bezrobotni zarejestrowani według płci w 2016 r. ....	<i>Registered unemployed persons by sex in 2016</i> .....	5 /29/	129
Bezrobotni zarejestrowani według wieku w 2016 r. ....	<i>Registered unemployed persons by age in 2016</i> .....	6 /30/	132
Bezrobotni zarejestrowani według poziomu wykształcenia w 2016 r. ....	<i>Registered unemployed persons by educational level in 2016</i> .....	7 /31/	133
Bezrobotni zarejestrowani według czasu pozostawania bez pracy w 2016 r. ....	<i>Registered unemployed persons by duration of unemployment in 2016</i> .....	8 /32/	134
Bezrobotni zarejestrowani według stażu pracy w 2016 r. ....	<i>Registered unemployed persons by work seniority in 2016</i> .....	9 /33/	135
Bezrobotni zarejestrowani będący w szczególnej sytuacji na rynku pracy w 2016 r. ....	<i>Registered unemployed persons with a specific situation on the labour market in 2016</i> .....	10 /34/	136
Poszkodowani w wypadkach przy pracy oraz liczba dni niezdolności do pracy spowodowanej wypadkami w 2016 r. ....	<i>Persons injured in accidents at work as well as the number of days an inability to work caused by accidents in 2016</i> .....	11 /35/	137
Zatrudnieni w warunkach zagrożenia w 2016 r. ....	<i>Persons working in hazardous conditions in 2016</i> .....	12 /36/	138
Zatrudnieni w warunkach zagrożenia czynnikami szkodliwymi i niebezpiecznymi dla zdrowia w 2016 r. ....	<i>Persons working in hazardous conditions to agents harmful and hazardous to health in 2016</i> .....	13 /37/	139
Zatrudnieni na stanowiskach pracy, dla których dokonano oceny ryzyka zawodowego w 2016 r. ....	<i>Paid employees on position for which evaluation of occupational risk was done in 2016</i> .....	14 /38/	140
Przeciętne miesięczne wynagrodzenia brutto w 2016 r. ....	<i>Average monthly gross wages and salaries in 2016</i> .....	15 /39/	141

		Tabl. Table	Str. Page
<b>DZIAŁ VI INFRASTRUKTURA KOMUNALNA. MIESZKANIA</b>	<b>CHAPTER VI MUNICIPAL INFRASTRUCTURE. DWELLINGS</b>		
Wodociągi i kanalizacja w 2016 r. ....	<i>Water supply and sewage systems in 2016</i> .....	1 /40/	145
Sieć gazowa oraz odbiorcy i zużycie gazu z sieci w gospodarstwach domowych w 2016 r. ....	<i>Gas supply system as well as consumers and consumption of gas from gas supply system in households in 2016</i> .....	2 /41/	151
Odbiorcy oraz zużycie energii elektrycznej w gospodarstwach domowych w 2016 r. ...	<i>Consumers and consumption of electricity in households in 2016</i> .....	3 /42/	151
Odpady komunalne zmieszane, nieczystości ciekłe i składowiska w 2016 r. ....	<i>Mixed municipal waste, liquid waste and landfill sites in 2016</i> .....	4 /43/	152
Zasoby mieszkaniowe w 2016 r. ....	<i>Dwelling stocks in 2016</i> .....	5 /44/	153
Mieszkania w zasobach mieszkaniowych wyposażone w instalacje w 2016 r. ....	<i>Dwellings in dwelling stocks fitted with instalations in 2016</i> .....	6 /45/	158
Budynki oddane do użytkowania w 2016 r.	<i>Buildings completed in 2016</i> .....	7 /46/	159
Mieszkania oddane do użytkowania w 2016 r.	<i>Dwellings completed in 2016</i> .....	8 /47/	160
Wybrane wskaźniki w zakresie mieszkań oddanych do użytkowania w 2016 r. ....	<i>Selected indices of dwellings completed in 2016</i> .....	9 /48/	165
Mieszkania oddane do użytkowania według form budownictwa w 2016 r. ....	<i>Dwellings completed by forms of construction in 2016</i> .....	10 /49/	166
<b>DZIAŁ VII EDUKACJA I WYCHOWANIE</b>	<b>CHAPTER VII EDUCATION</b>		
Szkoły podstawowe dla dzieci i młodzieży w roku szkolnym 2016/17 .....	<i>Primary schools for children and youth in 2016/17 school year</i> .....	1 /50/	170
Gimnazja dla dzieci i młodzieży w roku szkolnym 2016/17 .....	<i>Lower secondary schools for children and youth in 2016/17 school year</i> .....	2 /51/	175
Zasadnicze szkoły zawodowe dla młodzieży w roku szkolnym 2016/17 .....	<i>Basic vocational schools for youth in 2016/17 school year</i> .....	3 /52/	180
Licea ogólnokształcące dla młodzieży w roku szkolnym 2016/17 .....	<i>General secondary schools for youth in 2016/17 school year</i> .....	4 /53/	180
Technika dla młodzieży w roku szkolnym 2016/17 .....	<i>Technical secondary schools for youth in 2016/17 school year</i> .....	5 /54/	181
Szkoły policealne w roku szkolnym 2016/17	<i>Post-secondary schools in 2016/17 school year</i> .....	6 /55/	182
Uczący się języków obcych w szkołach podstawowych i gimnazjach dla dzieci i młodzieży w roku szkolnym 2016/17 .....	<i>Pupils and students studying foreign languages in primary schools and lower secondary schools for children and youth in 2016/17 school year</i> .....	7 /56/	182
Uczący się języków obcych w szkołach ponadgimnazjalnych dla dzieci i młodzieży oraz policealnych w roku szkolnym 2016/17	<i>Students studying foreign languages in upper secondary schools for youth and in post-secondary schools in 2016/17 school year</i> .....	8 /57/	184
Szkoły dla dorosłych w roku szkolnym 2016/17 .....	<i>Schools for adults in 2016/17 school year</i>	9 /58/	185
Wychowanie przedszkolne w roku szkolnym 2016/17 .....	<i>Pre-primary education in 2016/17 school year</i> .....	10 /59/	186

		Tabl. Table	Str. Page
<b>DZIAŁ VIII OCHRONA ZDROWIA I POMOC SPOŁECZNA</b>	<b>CHAPTER VIII HEALTH CARE AND SOCIAL WELFARE</b>		
Łóżka w szpitalach ogólnych, apteki ogólnodostępne i punkty apteczne w 2016 r. ....	<i>Beds in general hospitals, generally available pharmacies and pharmaceutical outlets in 2016</i> .....	1 /60/	194
Ambulatoryjna opieka zdrowotna w 2016 r. ....	<i>Out-patient health care in 2016</i> .....	2 /61/	194
Żłobki i kluby dziecięce w 2016 r. ....	<i>Nurseries and children's clubs in 2016</i> .....	3 /62/	195
Rodzinna piecza zastępcza w 2016 r. ....	<i>Family foster care in 2016</i> .....	4 /63/	196
Instytucjonalna piecza zastępcza w 2016 r. ....	<i>Institutional foster care in 2016</i> .....	5 /64/	197
Pomoc społeczna stacjonarna w 2016 r. ....	<i>Stationary social welfare in 2016</i> .....	6 /65/	198
<b>DZIAŁ IX KULTURA. TURYSTYKA. SPORT</b>	<b>CHAPTER IX CULTURE. TOURISM. SPORT</b>		
Biblioteki publiczne (z filiami) w 2016 r. ....	<i>Public libraries (with branches) in 2016</i> .....	1 /66/	200
Muzea w 2016 r. ....	<i>Museums in 2016</i> .....	2 /67/	205
Kina stałe w 2016 r. ....	<i>Fixed cinemas in 2016</i> .....	3 /68/	206
Baza noclegowa turystyki w 2016 r. ....	<i>Tourist accommodation establishments in 2016</i> .....	4 /69/	207
Kluby sportowe w 2016 r. ....	<i>Sports clubs in 2016</i> .....	5 /70/	208
<b>DZIAŁ X LEŚNICTWO</b>	<b>CHAPTER X FORESTRY</b>		
Powierzchnia gruntów leśnych w 2016 r. ....	<i>Forest land in 2016</i> .....	1 /71/	210
Powierzchnia lasów w 2016 r. ....	<i>Forest areas in 2016</i> .....	2 /72/	216
Grunty nieleśne zalesione i przeznaczone do zalesienia w 2016 r. ....	<i>Non-forest land afforested and designated for afforestation in 2016</i> .....	3 /73/	222
Lasy prywatne i gminne w 2016 r. ....	<i>Private and gmina forests in 2016</i> .....	4 /74/	223
<b>DZIAŁ XI TRANSPORT</b>	<b>CHAPTER XI TRANSPORT</b>		
Drogi publiczne w 2016 r. ....	<i>Public roads in 2016</i> .....	1 /75/	225
Pojazdy samochodowe i ciągniki zarejestrowane w 2016 r. ....	<i>Road vehicles and tractors in vehicle register in 2016</i> .....	2 /76/	226
Wypadki drogowe i ich ofiary w 2016 r. ....	<i>Road traffic accidents and their casualties in 2016</i> .....	3 /77/	227
<b>DZIAŁ XII HANDEL</b>	<b>CHAPTER XII TRADE</b>		
Targowiska w 2016 r. ....	<i>Marketplaces in 2016</i> .....	1 /78/	228
<b>DZIAŁ XIII FINANSE PUBLICZNE</b>	<b>CHAPTER XIII PUBLIC FINANCE</b>		
Dochody budżetów gmin według rodzajów w 2016 r. ....	<i>Revenue of gminas budgets by type in 2016</i> .....	1 /79/	232
Wydatki budżetów gmin według rodzajów w 2016 r. ....	<i>Expenditure of gminas budgets by type in 2016</i> .....	2 /80/	240
Wydatki budżetów gmin według działów w 2016 r. ....	<i>Expenditure of gminas budgets by division in 2016</i> .....	3 /81/	244
Dochody i wydatki budżetów gmin na 1 mieszkańca w 2016 r. ....	<i>Revenue and expenditure of gminas budgets per capita in 2016</i> .....	4 /82/	248

		Tabl. Table	Str. Page
Dochody budżetów powiatów i miasta na prawach powiatu według rodzajów w 2016 r. ....	<i>Revenue of powiats budgets and city with powiat status by type in 2016</i> .....	5 /83/	251
Dochody budżetów powiatów i miasta na prawach powiatu według działów w 2016 r. ....	<i>Revenue of powiats budgets and city with powiat status by division in 2016</i> .....	6 /84/	252
Wydatki budżetów powiatów i miasta na prawach powiatu według rodzajów w 2016 r. ....	<i>Expenditure of powiats budgets and city with powiat status by type in 2016</i> .....	7 /85/	253
Wydatki budżetów powiatów i miasta na prawach powiatu według działów w 2016 r. ....	<i>Expenditure of powiats budgets and city with powiat status by division in 2016</i> .....	8 /86/	254
Dochody i wydatki budżetów powiatów i miasta na prawach powiatu na 1 mieszkańca w 2016 r. ....	<i>Revenue and expenditure of powiats budgets and city with powiat status per capita in 2016</i> .....	9 /87/	255
<b>DZIAŁ XIV INWESTYCJE. ŚRODKI TRWAŁE</b>	<b>CHAPTER XIV INVESTMENTS. FIXED ASSETS</b>		
Nakłady inwestycyjne w przedsiębiorstwach w 2016 r. (ceny bieżące) .....	<i>Investment outlays in enterprises in 2016 (current prices)</i> .....	1 /88/	258
Wartość brutto środków trwałych w przedsiębiorstwach w 2016 r. (bieżące ceny ewidencyjne) .....	<i>Gross value of fixed assets in enterprises in 2016 (current book-keeping prices)</i> .....	2 /89/	259
<b>DZIAŁ XV RACHUNKI REGIONALNE</b>	<b>CHAPTER XV REGIONAL ACCOUNTS</b>		
Produkt krajowy brutto (ceny bieżące) .....	<i>Gross domestic product (current prices)</i> ....	1 /90/	262
Wartość dodana brutto według rodzajów działalności (ceny bieżące) .....	<i>Gross value added by kind of activity (current prices)</i> .....	2 /91/	262
<b>DZIAŁ XVI PODMIOTY GOSPODARKI NARODOWEJ</b>	<b>CHAPTER XVI ENTITIES OF THE NATIONAL ECONOMY</b>		
Podmioty gospodarki narodowej w rejestrze REGON w 2016 r. ....	<i>Entities of the national economy in the REGON register in 2016</i> .....	1 /92/	264
Podmioty gospodarki narodowej w rejestrze REGON według wybranych sekcji w 2016 r. ....	<i>Entities of the national economy in the REGON register by selected sections in 2016</i> .....	2 /93/	271
Spółki handlowe według form prawnych w 2016 r. ....	<i>Commercial companies by legal status in 2016</i> .....	3 /94/	277

**SPIS MAP I WYKRESÓW**  
**LIST OF MAPS AND GRAPHS**

		Str. Page
Województwo opolskie w 2016 r. ....	<i>Opolskie voivodship in 2016</i> .....	80–81
Ludność w 2016 r. ....	<i>Population in 2016</i> .....	80–81
Ruch naturalny ludności w 2016 r. ....	<i>Vital statistics in 2016</i> .....	108–109
Saldo migracji wewnętrznych i zagranicznych na pobyt stały na 1000 ludności w 2016 r. ....	<i>Net internal and international migration for permanent residence per 1000 population in 2016</i> .....	108–109
Stopa bezrobocia rejestrowanego w 2016 r. ....	<i>Registered unemployment rate in 2016</i> .....	128–129
Wybrane kategorie bezrobotnych zarejestrowanych w % ogółem w 2016 r. ....	<i>Selected categories of unemployed persons in % of total in 2016</i> .....	128–129
Mieszkania oddane do użytkowania w 2016 r. ..	<i>Dwellings completed in 2016</i> .....	198–199
Biblioteki publiczne w 2016 r. ....	<i>Public libraries in 2016</i> .....	198–199
Lesistość w 2016 r. ....	<i>Forest cover in 2016</i> .....	228–229
Dochody i wydatki budżetów gmin na 1 mieszkańca w 2016 r. ....	<i>Revenue and expenditure of gminas budgets per capita in 2016</i> .....	228–229
Dochody, wydatki i wynik finansowy powiatów oraz miasta na prawach powiatu w 2016 r. ....	<i>Revenue, expenditure and result of powiats budgets and city with powiat status in 2016</i> ....	262–263
Podmioty gospodarki narodowej na 1000 ludności w 2016 r. ....	<i>Entities of the national economy per 1000 population in 2016</i> .....	262–263

## OBJAŚNIENIA ZNAKÓW UMOWNYCH SYMBOLS

Kreska (-)	-	zjawisko nie wystąpiło. <i>magnitude zero.</i>
Zero: (0)	-	zjawisko istniało w wielkości mniejszej od 0,5; <i>magnitude not zero, but less than 0,5 of a unit;</i>
(0,0)	-	zjawisko istniało w wielkości mniejszej od 0,05. <i>magnitude not zero, but less than 0,05 of a unit.</i>
Kropka (.)	-	zupełny brak informacji albo brak informacji wiarygodnych. <i>data not available or not reliable.</i>
Znak x	-	wypełnienie pozycji jest niemożliwe lub niecelowe. <i>not applicable.</i>
Znak Δ	-	oznacza, że nazwy zostały skrócone w stosunku do obowiązującej klasyfikacji; ich pełne nazwy podano w uwagach ogólnych na str. 17. <i>categories of applied classification are presented in abbreviated form; their full names are given in the general notes on page 17.</i>
Znak *	-	oznacza, że dane zostały zmienione w stosunku do wcześniej opublikowanych. <i>data revised.</i>
Znak #	-	oznacza, że dane nie mogą być opublikowane ze względu na konieczność zachowania tajemnicy statystycznej w rozumieniu ustawy o statystyce publicznej. <i>data should not be published due to the necessity of maintaining statistical confidentiality in accordance with the Law on Official Statistics.</i>
„W tym” „Of which”	-	oznacza, że nie podaje się wszystkich składników sumy. <i>indicates that not all elements of the sum are given.</i>
Comma (.)	-	<i>used in figures represents the decimal point.</i>

## WAŻNIEJSZE SKRÓTY MAJOR ABBREVIATIONS

tys. <i>thous.</i>	= tysiąc = <i>thousand</i>	ha	= hektar <i>hectare</i>
mln	= milion <i>million</i>	km <sup>2</sup>	= kilometr kwadratowy <i>square kilometre</i>
zł <i>zl</i>	= złoty = <i>zloty</i>	l	= litr <i>litre</i>
szt. <i>pcs</i>	= sztuka = <i>piece</i>	m <sup>3</sup>	= metr sześcienny <i>cubic metre</i>
wol. <i>vol.</i>	= wolumin = <i>volume</i>	dam <sup>3</sup>	= dekametr sześcienny <i>cubic decametre</i>
kg	= kilogram <i>kilogram</i>	hm <sup>3</sup>	= hektometr sześcienny <i>cubic hectometre</i>
dt	= decytona <i>deciton</i>	kWh	= kilowatogodzina <i>kilowatt hour</i>
t	= tona <i>tonne</i>	GWh	= gigawatogodzina <i>gigawatt hour</i>
km	= kilometr <i>kilometre</i>	r.	= rok
m <sup>2</sup>	= metr kwadratowy <i>square metre</i>	t/r <i>t/y</i>	= ton rocznie = <i>tonnes per year</i>



art. <i>Art.</i>	= artykuł <i>article</i>	itp. <i>etc.</i>	= i tym podobne <i>= and the like</i>
cd. <i>cont.</i>	= ciąg dalszy <i>= continued</i>	m.in. <i>i.a.</i>	= między innymi <i>= among others</i>
dok. <i>cont.</i>	= dokończenie <i>= continued</i>	np. <i>e.g.</i>	= na przykład <i>= for example</i>
kk	= Kodeks karny	tj. <i>i.e.</i>	= to jest <i>= that is</i>
Lp. <i>No.</i>	= liczba porządkowa <i>= number</i>	tzn. <i>i.e.</i>	= to znaczy <i>= that is</i>
nr (Nr) <i>No.</i>	= numer <i>= number</i>	tw.	= tak zwany
pkt	= punkt	ww.	= wyżej wymieniony
poz.	= pozycja	PKP	= Polskie Koleje Państwowe
tabl.	= tablica <i>table</i>	NTS	= Nomenklatura Jednostek Terytorialnych do Celów Statystycznych <i>= Nomenclature of Territorial Units for Statistics</i>
ust.	= ustęp	NUTS	= Nomenklatura Jednostek Terytorialnych do Celów Statystycznych <i>= Nomenclature of Territorial Units for Statistics</i>
Dz. U.	= Dziennik Ustaw	EKG <i>ECE</i>	= Europejska Komisja Gospodarcza <i>= Economic Commission for Europe</i>
i in.	= i inne	ONZ <i>UN</i>	= Organizacja Narodów Zjednoczonych <i>= United Nations</i>

## UWAGI OGÓLNE

1. Dane zamieszczone w publikacji – jeśli nie zaznaczono inaczej – podano w **każdorazowym podziale administracyjnym kraju**.

W tablicach zawierających informacje w podziale na **miasta i wieś**, przez „**miasta**” rozumie się gminy miejskie oraz miasta w gminach miejsko-wiejskich, przez „**wieś**” – gminy wiejskie oraz obszary wiejskie w gminach miejsko-wiejskich.

2. Dane prezentowane są w układzie **Nomenklatury Jednostek Terytorialnych do Celów Statystycznych (NTS)**, opracowanej na podstawie Klasyfikacji Jednostek Terytorialnych do Celów Statystycznych (NUTS), obowiązującej w krajach Unii Europejskiej, zgodnie z Rozporządzeniem (WE) Nr 1059/2003 Parlamentu Europejskiego i Rady z dnia 26 V 2003 r. (Dz. Urz. UE L 154 z 21 VI 2003 r.) z późniejszymi zmianami. NTS obowiązująca od 1 I 2008 r. wprowadzona została rozporządzeniem Rady Ministrów z dnia 14 XI 2007 r. (Dz. U. Nr 214, poz. 1573) z późniejszymi zmianami.

NTS opracowana została w oparciu o istniejący zasadniczy trójstopniowy podział kraju; dzieli Polskę na terytorialne, hierarchicznie powiązane jednostki na 5 poziomach, z czego:

- 3 określono jako poziomy regionalne:
  - poziom 1 – **regiony** (6 jednostek – grupują jednostki szczebla wojewódzkiego),
  - poziom 2 – **województwa** (16 jednostek),
  - poziom 3 – **podregiony** (w kraju 72 jednostki; w województwie opolskim – 2 jednostki) – grupują jednostki szczebla powiatowego,
- 2 określono jako poziomy lokalne:
  - poziom 4 – **powiaty i miasta na prawach powiatu** (w kraju 314 + 66 jednostek; w województwie opolskim – 11+1),
  - poziom 5 – **gminy** (w kraju 2478 jednostek, w województwie opolskim – 71).

3. Prezentowane dane – jeśli nie zaznaczono inaczej – dotyczą **całej gospodarki narodowej**.

4. Prezentowane informacje zostały przedstawione stosownie do zakresu prowadzonych badań, uwzględniających podmioty klasyfikowane według kryterium **liczby pracujących** i – jeśli nie zaznaczono inaczej – obejmują podmioty o liczbie pracujących:

- do 9 osób,
- od 10 do 49 osób,
- 50 osób i więcej.

## GENERAL NOTES

1. Data in the publication, unless otherwise indicated, are presented according to **administrative division of the country in a given period**.

In the tables containing information divided into **urban areas and rural areas**, the term “**urban areas**” is understood as urban gminas and towns in urban-rural gminas, while the term “**rural areas**” is understood as rural gminas and rural area in urban-rural gminas.

2. Data are presented in accordance with the **Nomenclature of Territorial Units for Statistical Purposes (NTS)**, compiled on the basis of the Nomenclature of Territorial Units for Statistics (NUTS) obligatory in the countries of the European Union according to the Regulation (EC) No. 1059/2003 of the European Parliament and of the Council of 26 V 2003 (Official Journal of the EU L 154, 21 VI 2003) with later amendments. NTS valid since 1 I 2008 was introduced by the decree of the Council of Ministers of 14 XI 2007 (Journal of Laws No. 214, item 1573) with later amendments.

NTS was developed based on the binding three-tier division of the country; it divides Poland into territorial units, hierarchically tied on 5 levels, of which:

- 3 levels were defined as regional:
  - level 1 – **regions** (6 units – grouping together voivodships),
  - level 2 – **voivodships** (16 units),
  - level 3 – **subregions** (in country 72 units; in Opolskie voivodship – 2 units) – grouping together powiats,
- 2 levels were defined as local:
  - level 4 – **powiats and cities with powiat status** (in country 314 + 66 units; in Opolskie voivodship – 11+1),
  - level 5 – **gminas** (in country 2478 units; in Opolskie voivodship – 71).

3. Presented data, unless otherwise indicated, concern the **entire national economy**.

4. Information is presented in compliance with the scope of conducted surveys, considering entities classified according to the criterion of the **number of persons employed** and, unless otherwise indicated, include entities employing:

- up to 9 persons,
- from 10 to 49 persons,
- 50 persons and more.

5. Dane prezentuje się:

- 1) w układzie **Polskiej Klasyfikacji Działalności – PKD 2007**, opracowanej na podstawie Statystycznej Klasyfikacji Działalności Gospodarczej we Wspólnocie Europejskiej – Statistical Classification of Economic Activities in the European Community – NACE Rev. 2. PKD 2007, wprowadzona została z dniem 1 I 2008 r. rozporządzeniem Rady Ministrów z dnia 24 XII 2007 r. (Dz. U. Nr 251, poz. 1885) z późniejszymi zmianami.

W ramach PKD 2007 dokonano dodatkowego grupowania, ujmując pod pojęciem „**Przemysł**” sekcje: „Górnictwo i wydobywanie”, „Przetwórstwo przemysłowe”, „Wytwarzanie i zaopatrywanie w energię elektryczną, gaz, parę wodną, gorącą wodę i powietrze do układów klimatyzacyjnych” oraz „Dostawa wody; gospodarowanie ściekami i odpadami oraz działalność związana z rekultywacją”.

Pod pojęciem „**Pozostałe usługi**” ujęte są sekcje: „Działalność profesjonalna, naukowa i techniczna”, „Działalność w zakresie usług administrowania i działalność wspierająca”, „Administracja publiczna i obrona narodowa; obowiązkowe zabezpieczenia społeczne”, „Edukacja”, „Opieka zdrowotna i pomoc społeczna”, „Działalność związana z kulturą, rozrywką i rekreacją”, „Pozostała działalność usługowa” oraz „Gospodarstwa domowe zatrudniające pracowników; gospodarstwa domowe produkujące wyroby i świadczące usługi na własne potrzeby”;

- 2) według **sektorów własności**:

- **sektor publiczny** – grupujący własność państwową (Skarbu Państwa i państwowych osób prawnych), własność jednostek samorządu terytorialnego oraz „własność mieszaną” z przewagą kapitału (mienia) podmiotów sektora publicznego,
- **sektor prywatny** – grupujący własność prywatną krajową (osób fizycznych i pozostałych jednostek prywatnych), własność zagraniczną (osób zagranicznych) oraz „własność mieszaną” z przewagą kapitału (mienia) podmiotów sektora prywatnego i brakiem przewagi sektorowej w kapitale (mieniu) podmiotu.

„Własność mieszaną” określana jest głównie dla spółek i wyznaczana na podstawie struktury kapitału (mienia) deklarowanego we wniosku rejestracyjnym spółki.

6. Dane – jeśli nie zaznaczono inaczej – opracowano zgodnie z **każdorazowym stanem organizacyjnym gospodarki narodowej**.

7. Dane w podziale według sekcji PKD 2007 oraz w podziale terytorialnym opracowano – jeśli nie zaznaczono inaczej – tzw. metodą przedsiębiorstw.

5. Data are presented:

- 1) according to **the Polish Classification of Activities – PKD 2007**, compiled on the basis of the Statistical Classification of Economic Activities in the European Community – NACE Rev. 2. PKD 2007 introduced on 1 I 2008 by the decree of the Council of Ministers of 24 XII 2007 (Journal of Laws No. 251, item 1885), with later amendments.

The item „**Industry**” was introduced, including NACE Rev. 2 sections: “Mining and quarrying”, “Manufacturing”, “Electricity, gas, steam and air conditioning supply” as well as “Water supply; sewerage, waste management and remediation activities”, as an additional grouping.

The item „**Other services**” was introduced including sections: “Professional, scientific and technical activities”, “Administrative and support service activities”, “Public administration and defence; compulsory social security”, “Education”, “Human health and social work activities”, “Arts, entertainment and recreation”, “Other service activities” as well as “Activities of households as employers; undifferentiated goods- and services-producing activities of households for own use”;

- 2) according to **ownership sectors**:

- **public sector** – grouping state ownership (of the State Treasury and state legal persons), the ownership of local government units as well as “mixed ownership” with a predominance of capital (property) of public sector entities,
- **private sector** – grouping private domestic ownership (of natural persons and other private entities), foreign ownership (of foreign persons) as well as “mixed ownership” with a predominance of capital (property) of private sector entities and lack of predominance of public or private sector in capital (property) of the entity.

“Mixed ownership” is defined mainly for companies and determined on the basis of the capital (property) structure as declared in a company’s registration application.

6. Data, unless otherwise indicated, are compiled in accordance with the **respective organizational status of units of the national economy**.

7. Data according to NACE Rev. 2 sections as well as according to territorial division are compiled, unless otherwise indicated, using the enterprise method.

**Metoda przedsiębiorstw** (podmiotowa) oznacza przyjmowanie całych podmiotów gospodarki narodowej za podstawę grupowania wszystkich danych charakteryzujących ich działalność według poszczególnych poziomów klasyfikacyjnych i podziałów terytorialnych.

8. Przez **podmioty gospodarki narodowej** rozumie się jednostki prawne, tj. osoby prawne, jednostki organizacyjne niemające osobowości prawnej oraz osoby fizyczne prowadzące działalność gospodarczą.

Pod pojęciem **podmiotów gospodarczych** rozumie się podmioty prowadzące działalność gospodarczą (produkcyjną i usługową) na własny rachunek w celu osiągnięcia zysku.

9. Dane w **cenach bieżących** odpowiadają uzyskanym dochodom, poniesionym wydatkom lub wartości wyrobów, usług itp. W tablicach i na wykresach, w których nie określono cen, dane liczbowe wyrażono w cenach bieżących.

10. **Liczby względne (wskaźniki, odsetki)** obliczono z reguły na podstawie danych bezwzględnych wyrażonych z większą dokładnością niż podano w tablicach.

11. Do przeliczeń danych według liczby ludności – jeśli nie zaznaczono inaczej – przyjęto liczbę ludności według krajowej definicji zamieszkania, opracowaną metodą bilansową.

Przy **przeliczaniu na 1 mieszkańca (1000 ludności itp.)** danych według stanu w końcu roku przyjęto liczbę ludności według stanu w dniu 31 XII, a przy przeliczaniu danych charakteryzujących wielkość zjawiska w ciągu roku (np. ruch naturalny ludności, produkcja) – według stanu w dniu 30 VI.

Do przeliczeń przyjęto liczbę ludności opracowaną – jeśli nie zaznaczono inaczej – dla 2000 r. i 2005 r. – na bazie Narodowego Spisu Powszechnego Ludności i Mieszkań 2002, od 2010 r. – Narodowego Spisu Powszechnego Ludności i Mieszkań 2011.

12. Dane – jeśli nie zaznaczono inaczej – nie obejmują jednostek budżetowych prowadzących działalność w zakresie obrony narodowej i bezpieczeństwa publicznego.

13. Niektóre informacje zostały podane na podstawie danych nieostatecznych i mogą ulec zmianie w następnych publikacjach Urzędu Statystycznego.

14. Ze względu na zaokrąglenia danych, w niektórych przypadkach dane mogą się nie sumować na ogółem, a w ujęciu odsetkowym na 100%.

15. Informacje statystyczne pochodzące ze źródeł spoza Urzędu Statystycznego opatrzone odpowiednimi notami.

16. W publikacji zastosowano skróty nazw niektórych poziomów klasyfikacyjnych; zestawienie zastosowanych skrótów i pełnych nazw podaje się poniżej:

*In the **enterprise (entity) method**, the entire organizational unit of entities in the national economy is the basis for grouping all data describing their activity according to individual classification levels and territorial divisions.*

*8. The term **entities of the national economy** is understood as legal entities, i.e. legal persons, organizational entities without legal personality as well as natural persons conducting economic activity.*

*The term **economic entities** is understood as entities conducting economic activity (production and service) on their own account in order to earn a profit.*

*9. Data in **current prices** correspond to obtained revenue, incurred expenditures or the value of products, services, etc. In tables and charts in which prices are not defined, data are expressed in current prices.*

*10. **Relative numbers (indices, percentages)** are, as a rule, calculated on the basis of absolute data expressed with higher precision than that presented in the tables.*

*11. For the purpose of calculating data by population number, unless otherwise indicated, the population number according to the national definition of residence, compiled using the balance method, was adopted.*

*When **computing per capita data (per 1000 population, etc.)** as of the end of a year, the population as of 31 XII was adopted, whereas data describing the magnitude of a phenomenon within a year (e.g., vital statistics, production) – as of 30 VI.*

*For calculations, it was assumed to use the number of population calculated – unless otherwise indicated – for 2000 and 2005 on the basis of the Population and Housing Census 2002, since 2010 – on the basis of Population and Housing Census 2011.*

*12. Data, unless otherwise indicated, do not include budgetary entities conducting activity within the scope of national defence and public safety.*

*13. Selected information presented on the basis of preliminary data and may change in subsequent publications of the Statistical Office.*

*14. Due to the rounding of data, in some cases the data may not add up to the total as well as in terms of proportion to 100%.*

*15. Statistical information originating from sources other than the Statistical Office is indicated in the appropriate notes.*

*16. The names of some classification levels used in the publication have been abbreviated; the list of abbreviations used and their full names are given below:*

**skrót**  
*abbreviation*

**pełna nazwa**  
*full name*

POLSKA KLASYFIKACJA DZIAŁALNOŚCI – PKD 2007  
STATISTICAL CLASSIFICATION OF ECONOMIC ACTIVITIES IN THE EUROPEAN COMMUNITY  
– NACE Rev. 2

**sekcje sections**

Handel; naprawa pojazdów  
samochodowych  
*Trade; repair of motor vehicles*

Handel hurtowy i detaliczny; naprawa pojazdów  
samochodowych, włączając motocykle  
*Wholesale and retail trade; repair of motor vehicles and  
motorcycles*

Zakwaterowanie i gastronomia  
*Accommodation and catering*  
Obsługa rynku nieruchomości

Działalność związana z zakwaterowaniem i usługami  
gastronomicznymi  
*Accommodation and food service activities*  
Działalność związana z obsługą rynku nieruchomości

Administrowanie i działalność  
wspierająca

Działalność w zakresie usług administrowania i działalność  
wspierająca

\* \* \*

**Wyjaśnienia metodyczne** dotyczące podstawowych pojęć i metod opracowania danych liczbowych zamieszczono w uwagach ogólnych do poszczególnych działów. Rozszerzone wyjaśnienia dotyczące poszczególnych dziedzin statystyki Czytelnik znajdzie na stronie internetowej GUS <http://www.stat.gov.pl>, w publikacjach tematycznych i w „Roczniku Statystycznym Województwa Opolskiego” oraz w serii „Zeszyty metodyczne i klasyfikacje”.

**Methodological explanations** concerning basic definitions and methods of compiling statistical data are enumerated in the general notes to individual chapters. More detailed information pertaining to particular fields of statistics can be found on the web page of the CSO <http://www.stat.gov.pl>, in subject matter publications and in the “Statistical Yearbook of Opolskie Voivodship” as well as in the series „Zeszyty metodyczne i klasyfikacje” („Methodologies and classifications”).

U w a g a. Przeliczeń danych na 1 mieszkańca (1000 ludności itp.) za 2000 r. oraz 2005 r. dokonano przy przyjęciu skorygowanej Powszechnego Ludności i Mieszkań 2011.

*N o t e. Calculations of data per capita (1000 population, etc.) for 2000 as well as 2005 are based on the revised number of of 2011.*

## I. WAŻNIEJSZE DANE O WOJEWÓDZTWIE MAJOR DATA ON THE VOIVODSHIP

Lp.	WYSZCZEGÓLNIENIE	2000	2005	2010	2012
POWIERZ AR					
1	Powierzchnia w km <sup>2</sup> (stan w dniu 31 XII) .....	9412	9412	9412	9412
STAN I OCHRONA ENVIRONMENTAL					
2	Pobór wody – w % poboru ogółem – na cele: produkcyjne <sup>a</sup> (poza rolnictwem, leśnictwem, towie- ctwem i rybactwem) .....	32,4	36,4	34,1	34,3
3	eksploatacji sieci wodociągowej <sup>d</sup> .....	36,9	40,9	39,7	40,6
4	Zużycie wody na potrzeby gospodarki narodowej i lud- ności na 1 km <sup>2</sup> w dam <sup>e</sup> .....	15,4	11,8	11,7	11,7
5	w tym do produkcji przemysłowej .....	5,2	4,5	4,2	4,3
Ścieki przemysłowe i komunalne odprowadzone do wód lub do ziemi:					
6	oczyszczane w % wymagających oczyszczania .....	95,9	96,5	83,0	90,4
7	nieoczyszczane na 1 km <sup>2</sup> w dam <sup>3</sup> .....	0,3	0,3	2,0	0,9
8	Ludność korzystająca z oczyszczalni ścieków w % ludności ogółem <sup>2</sup> .....	49,4	57,2	66,5	68,7
Emisja zanieczyszczeń powietrza z zakładów szcze- gólnie uciążliwych dla czystości powietrza w tys. t:					
9	pyłowych .....	7,7	3,8	2,7	2,1
10	gazowych (bez dwutlenku węgla) .....	57,5	51,8	66,2	60,3
Redukcja zanieczyszczeń powietrza z zakładów szczególnie uciążliwych dla czystości powietrza w % zanieczyszczeń wytworzonych:					
11	pyłowych .....	99,2	99,6	99,9	99,9
12	gazowych (bez dwutlenku węgla) .....	63,4	62,2	71,2	68,7
Powierzchnia o szczególnych walorach przyrodniczych prawnie chroniona (stan w dniu 31 XII):					
13	w % powierzchni ogólnej .....	27,1	27,1	27,2	27,2
14	na 1 mieszkańca w m <sup>2</sup> .....	2351	2439	2519	2537
15	Odpady wytworzone (w ciągu roku; z wyłączeniem odpadów komunalnych) <sup>d</sup> na 1 km <sup>2</sup> w t .....	266,7	174,6	90,7	101,0
16	Odpady komunalne zebrane <sup>e</sup> (w ciągu roku) na 1 mieszkańca w kg .....	311	243	255	244
Nakłady na środki trwałe (ceny bieżące) w % nakładów inwestycyjnych ogółem:					
17	służące ochronie środowiska .....	5,4	7,6	7,0	7,8
18	służące gospodarce wodnej .....	4,4	1,4	1,5	3,0
BEZPIECZEŃSTWO PUBLIC					
Przestępstwa stwierdzone przez Policję <sup>f</sup> w zakończo- nych postępowaniach przygotowawczych:					
19	w liczbach bezwzględnych .....	30549	34637	30575	29909
20	na 10 tys. ludności .....	285	330	300	295
21	Wskaźnik wykrywalności sprawców przestępstw stwierdzonych przez Policję w % .....	59,2	68,0	73,0	71,0

a Z ujęć własnych. b Pobór wody na ujęciach przed wtłoczeniem do sieci. c Ludność korzystająca z oczyszczalni ścieków – dane str. 58. d Dane szacunkowe; w 2000 r. określane jako odpady stałe wywiezione. f Do 2012 r. – łącznie z prokuraturą; od 2014 r. bez

a From own intakes. b Water withdrawal at intakes before entering the water network. c Population connected to wastewater protection, item 5 on page 58. e Estimated data; in 2000 defined as solid waste removed. f Until 2012 – including prosecutor's office;

liczby ludności uwzględniającej wyniki Narodowego Spisu Powszechnego Ludności i Mieszkań 2002, od 2010 r. Narodowego Spisu  
population, which considers the results of Population and Housing Census of 2002, since 2010 Population and Housing Census

2013	2014	2015	2016	SPECIFICATION	No.
CHNIA					
EA					
9412	9412	9412	9412	Area in km <sup>2</sup> (as of 31 XII)	1
ŚRODOWISKA					
PROTECTION					
				Water withdrawal – in % of total withdrawal – for purposes of:	
35,1	35,3	32,0	29,6	production <sup>a</sup> (excluding agriculture, forestry, hunting and fishing)	2
40,7	39,2	37,2	34,2	exploitation of water supply network <sup>b</sup>	3
11,3	11,6	13,0	14,0	Consumption of water for needs of the national economy and population per 1 km <sup>2</sup> in dam <sup>3</sup>	4
4,2	4,4	4,4	4,3	of which for industrial production	5
				Industrial and municipal wastewater discharged into waters or into the ground:	
98,3	98,3	98,4	99,8	treated in % of requiring treatment	6
0,1	0,1	0,1	0,0	untreated per 1 km <sup>2</sup> in dam <sup>3</sup>	7
70,7	72,2	74,5	76,0	Population connected to wastewater treatment plants in % of total population <sup>c</sup>	8
				Emission of air pollutants from plants of significant nuisance to air quality in thous. t:	
1,9	1,9	1,5	1,3	particulates	9
59,8	57,2	47,4	44,7	gases (excluding carbon dioxide)	10
				Reduction of air pollutants from plants of significant nuisance to air quality in % of pollutants produced:	
99,9	99,9	99,9	99,9	particulates	11
69,4	71,0	71,6	61,7	gases (excluding carbon dioxide)	12
				Area of special nature value under legal protection (as of 31 XII):	
27,2	27,2	27,2	27,7	in % of total area	13
2551	2561	2573	2623	per capita in m <sup>2</sup>	14
160,9	188,1	180,3	175,4	Waste generated (during the year; excluding municipal waste) <sup>d</sup> per 1 km <sup>2</sup> in t	15
246	268	279	296	Municipal waste collected <sup>e</sup> (during the year) per capita in kg	16
				Outlays on fixed assets (current prices) in % of total investment outlays:	
8,4	7,6	5,1	3,3	in environmental protection	17
3,4	4,0	3,0	1,8	in water management	18
PUBLICZNE					
SAFETY					
				Ascertained crimes by the Police <sup>f</sup> in completed preparatory proceedings:	
28659	22980	19927	19904	in absolute numbers	19
285	229	199	200	per 10 thous. population	20
70,2	68,7	65,8	65,5	Rate of detectability of delinquents in ascertained crimes by the Police <sup>f</sup> in %	21

na podstawie szacunków, ludność ogółem – na podstawie bilansów. d Patrz uwagi ogólne do działu „Stan i ochrona środowiska”, ust. 5 na czynów karalnych popełnionych przez nieletnich.

treatment plants – estimated data, the total population – based on balances. d See general notes to the chapter “Environmental since 2014 excluding punishable acts committed by juveniles.

**I. WAŻNIEJSZE DANE O WOJEWÓDZTWIE (cd.)**  
**MAJOR DATA ON THE VOIVODSHIP (cont.)**

Lp.	WYSZCZEGÓLNIENIE	2000	2005	2010	2012
LUD					
POPUL					
1	Ludność (stan w dniu 31 XII) .....	1070598	1047407	1017241	1010203
2	miasta .....	563579	551238	532927	527735
3	wieś .....	507019	496169	484314	482468
4	w tym kobiety .....	550317	540212	525440	521746
5	Kobiety na 100 mężczyzn (stan w dniu 31 XII) .....	106	107	107	107
6	Ludność na 1 km <sup>2</sup> powierzchni ogólnej (stan w dniu 31 XII) .....	114	111	108	107
Ludność w wieku (stan w dniu 31 XII):					
7	przedprodukcyjnym .....	257549	205079	174257	167241
8	produkcyjnym .....	658071	677421	666937	657955
9	poprodukcyjnym .....	154978	164907	176047	185007
10	Małżeństwa na 1000 ludności .....	4,8	4,7	5,6	5,3
11	Rozwody na 1000 ludności .....	1,2	1,8	1,5	1,6
12	Urodzenia żywe na 1000 ludności .....	8,7	8,1	9,0	8,8
13	Zgony <sup>b</sup> na 1000 ludności .....	8,7	9,0	9,7	10,0
14	Przyrost naturalny na 1000 ludności .....	-0,0	-0,9	-0,7	-1,2
15	Zgony niemowląt na 1000 urodzeń żywych .....	6,0	4,9	5,2	6,2
16	Saldo migracji wewnętrznych i zagranicznych na pobyt stały na 1000 ludności .....	-3,5	-3,0	-1,8	-2,1
Przeciętna liczba lat dalszego trwania życia w momencie urodzenia:					
17	mężczyźni .....	70,7	71,9	73,0	73,1
18	kobiety .....	78,2	79,5	80,4	80,6
RYNEK					
LABOUR					
Pracujący <sup>de</sup> (stan w dniu 31 XII):					
19	w tysiącach .....	372,0	294,3	311,0	308,9
20	w tym kobiety .....	178,2	136,4	142,8	143,8
21	na 1000 ludności .....	347,4	280,9	305,7	305,8
22	w sektorze prywatnym w % .....	71,8	71,2	73,1	76,2
według rodzajów działalności w %:					
23	rolnictwo, leśnictwo, łowiectwo i rybactwo .....	x	17,2	16,3	16,4
24	przemysł i budownictwo .....	x	30,3	31,2	31,4
25	handel; naprawa pojazdów samochodowych <sup>Δ</sup> ; transport i gospodarka magazynowa; zakwaterowanie i gastronomia <sup>Δ</sup> ; informacja i komunikacja .....	x	22,5	21,8	20,9
26	działalność finansowa i ubezpieczeniowa; obsługa rynku nieruchomości <sup>Δ</sup> oraz pozostałe usługi <sup>f</sup> .....	x	30,0	30,7	31,3
Przeciętne zatrudnienie:					
w przemyśle:					
27	w tysiącach .....	.	65,0	62,8	59,8
28	na 1000 ludności .....	x	61,9	61,7	59,1
w budownictwie:					
29	w tysiącach .....	.	12,4	15,9	15,9
30	na 1000 ludności .....	x	11,8	15,7	15,7

a Patrz uwagi ogólne do działu „Ludność”, ust. 3 na str. 86. b Łącznie ze zgonami niemowląt. c Do obliczenia salda wykorzystano działalność (od 2004 r.). d Dane opracowano z uwzględnieniem pracujących w gospodarstwach indywidualnych w rolnictwie Powszechnego Ludności i Mieszkań 2002 oraz Powszechnego Spisu Rolnego 2002, od 2010 r. – Powszechnego Spisu Rolnego „Administrowanie i działalność wspierająca”, „Administracja publiczna i obrona narodowa; obowiązkowe zabezpieczenia społeczne”; usługowa”.

a See general notes to the chapter “Population”, item 3 on page 86. b Including infant deaths. c For calculating net migration, activity (since 2004). d Data are compiled considering employed persons on private farms in agriculture estimated using the results: 2002, since 2010 – of the Agricultural Census 2010. f The term “Other services” refers to the NACE Rev. 2 sections: “Professional, security”, “Education”, “Human health and social work activities”, “Arts, entertainment and recreation” and “Other service activities”.



2013	2014	2015	2016	SPECIFICATION	No.
<b>NOŚĆ</b>					
<b>ATION<sup>a</sup></b>					
1004416	1000858	996011	993036	Population (as of 31 XII)	1
523455	520618	517177	515006	urban areas	2
480961	480240	478834	478030	rural areas	3
518472	516676	514063	512607	of which females	4
107	107	107	107	Females per 100 males (as of 31 XII)	5
					6
107	106	106	106	Population per 1 km <sup>2</sup> of total area (as of 31 XII)	
				Population of age (as of 31 XII):	
164129	161704	159393	158146	pre-working	7
650157	643277	635551	627826	working	8
190130	195877	201067	207064	post-working	9
4,7	4,8	4,9	4,9	Marriages per 1000 population	10
1,6	1,7	1,7	1,4	Divorces per 1000 population	11
8,2	8,6	8,3	8,7	Live births per 1000 population	12
10,2	9,8	10,5	10,1	Deaths <sup>b</sup> per 1000 population	13
-2,0	-1,2	-2,2	-1,4	Natural increase per 1000 population	14
4,3	4,7	4,1	4,6	Infant deaths per 1000 live births	15
				Internal and international net migration for permanent residence per 1000 population	16
-3,3	-2,3	-2,4 <sup>c</sup>	-1,4		
				Life expectancy at the moment of birth:	
73,5	74,5	73,8	74,4	males	17
80,9	81,4	81,4	81,8	females	18
<b>PRACY</b>					
<b>MARKET</b>					
				Employed persons <sup>de</sup> (as of 31 XII):	
311,4	316,9	321,6	328,8	in thousands	19
146,2	148,8	150,0	152,1	of which women	20
310,1	316,6	322,9	331,1	per 1000 population	21
76,5	77,1	77,8	78,1	in private sector in %	22
				by kind of activities in %:	
16,2	16,0	15,7	15,3	agriculture, forestry and fishing	23
31,0	30,9	31,4	31,7	industry and construction	24
				trade; repair of motor vehicles <sup>Δ</sup> ; transportation and storage; accommodation and catering <sup>Δ</sup> ; information and communication	25
20,9	21,0	21,3	21,3	financial and insurance activities; real estate activities and other services <sup>f</sup>	26
31,9	32,1	31,6	31,6		
				Average paid employment:	
				in industry:	
56,7	56,8	58,1	60,0	in thousands	27
56,3	56,6	58,1	60,4	per 1000 population	28
				in construction:	
15,4	16,5	16,5	16,9	in thousands	29
15,3	16,4	16,5	17,0	per 1000 population	30

dane o migracjach wewnętrznych za 2015 r. i migracjach zagranicznych za 2014 r. d Według faktycznego miejsca pracy i rodzaju wyszacowanych przy uwzględnieniu wyników: w 2000 r. – Powszechnego Spisu Rolnego 1996, w 2005 r. – Narodowego Spisu 2010. f Pod pojęciem "pozostałe usługi" należy rozumieć następujące sekcje PKD: „Działalność profesjonalna, naukowa i techniczna”, „Edukacja”, „Opieka zdrowotna i pomoc społeczna”, „Działalność związana z kulturą, rozrywką i rekreacją” oraz „Pozostała działalność

data on internal migration for 2015 and data on international migration for 2014 were used. d By actual workplace and kind of in 2000 – of the Agricultural Census 1996, in 2005 – of the Population and Housing Census 2002 as well as the Agricultural Census scientific and technical activities”, “Administrative and support service activities”, “Public administration and defence; compulsory social

**I. WAŻNIEJSZE DANE O WOJEWÓDZTWIE (cd.)**  
**MAJOR DATA ON THE VOIVODSHIP (cont.)**

Lp.	WYSZCZEGÓLNIENIE	2000	2005	2010	2012
RYNEK LABOUR					
1	Bezrobotni zarejestrowani (stan w dniu 31 XII) w tys. ...	69,3	69,4	48,8	51,8
2	2000 = 100 .....	x	100,0	70,4	74,7
W % bezrobotnych zarejestrowanych (stan w dniu 31 XII):					
3	kobiety .....	58,1	55,8	52,9	52,1
4	w wieku do 25 lat .....	28,6	20,5	22,2	18,7
5	pozostający bez pracy dłużej niż 1 rok .....	41,4	47,6	24,0	31,4
6	Bezrobotni zarejestrowani (stan w dniu 31 XII) na 1 ofertę pracy .....	707	224	46	109
7	Stopa bezrobocia rejestrowanego <sup>a</sup> (stan w dniu 31 XII) w % .....	15,7	18,7	13,6	14,4
WYNAGRODZENIA. ŚWIADCZENIA WAGES AND SALARIES.					
8	Przeciętne miesięczne wynagrodzenia brutto w zł .....	1731,65	2126,53	2946,59	3172,23
9	2000 = 100 .....	x	122,8	170,2	183,2
10	w tym: w przemyśle .....	.	2166,44	3041,07	3192,34
11	w budownictwie .....	.	1622,54	2319,46	2449,22
12	Przeciętna liczba emerytów i rencistów w tys. ....	218,0	213,4	215,6	208,1
13	pobierających emerytury i renty wypłacane przez Zakład Ubezpieczeń Społecznych .....	175,1	176,0	184,9	180,0
14	rolników indywidualnych .....	42,9	37,4	30,7	28,2
Przeciętna miesięczna emerytura i renta brutto w zł:					
15	wypłacana przez Zakład Ubezpieczeń Społecznych	835,93	1097,91	1560,14	1729,76
16	rolników indywidualnych <sup>b</sup> .....	641,26	801,89	1017,25	1123,30
INFRASTRUKTURA KOMU MUNICIPAL INFRASTRUC					
Długość sieci rozdzielczej (stan w dniu 31 XII) w km:					
17	wodociągowej .....	6152,7	6544,4	6809,6	6939,3
18	kanalizacyjnej <sup>c</sup> .....	1154,3	2014,4	3043,4	3665,9
Zużycie w gospodarstwach domowych:					
wody z wodociągów:					
19	w hektometrach sześciennych .....	36,0	31,5	29,8	29,9
20	na 1 mieszkańca w m <sup>3</sup> .....	33,6	30,1	29,2	29,5
energii elektrycznej w miastach <sup>d</sup> :					
21	w gigawatogodzinach .....	384,6	404,3	470,2	420,5
22	na 1 mieszkańca w kWh .....	680,9	731,4	880,5	794,7
Zasoby mieszkaniowe <sup>e</sup> (w 2000 r. – zamieszkan; stan w dniu 31 XII):					
mieszkania:					
23	w tysiącach .....	321,8	334,1	343,9	346,9
24	na 1000 ludności .....	300,6	319,0	338,1	343,4
25	izby na 1000 ludności .....	1170,1	1291,4	1409,5	1433,9
powierzchnia użytkowa mieszkań w m <sup>2</sup> :					
26	na 1000 ludności .....	21542,7	24447,4	26848,7	27413,4
27	przeciętna 1 mieszkania .....	71,7	76,6	79,4	79,8

<sup>a</sup> Do wyliczenia przyjęto liczbę pracujących uwzględniającą pracujących w gospodarstwach indywidualnych w rolnictwie Spisu Powszechnego Ludności i Mieszkań 2002 oraz Powszechnego Spisu Rolnego 2002, od 2010 r. – Powszechnego Spisu Rolnego z tego systemu z uprawnieniami do świadczeń z Funduszu Emerytalno-Rentowego. <sup>c</sup> Łącznie z kolektorami. <sup>d</sup> W 2000 r. bez gospodarstw bilansów.

<sup>a</sup> The number of employed persons, including estimated data of employed persons on private farms in agriculture was used for Census 2002 as well as the Agricultural Census 2002, since 2010 – of the Agricultural Census 2010. <sup>b</sup> Including payments from Fund. <sup>c</sup> Including collectors. <sup>d</sup> In 2000 excluding households, whose the main source of maintenance was income from a private

2013	2014	2015	2016	SPECIFICATION	No.
PRACY (dok.)					
MARKET (cont.)					
51,6	42,4	36,2	32,4	Registered unemployed persons (as of 31 XII) in thous.	1
74,5	61,1	52,2	46,8	2000 = 100	2
In % of registered unemployed (as of 31 XII):					
52,4	52,6	54,6	55,6	women	3
18,0	15,1	14,0	13,0	aged up to 25 years	4
31,7	37,0	34,4	37,3	out of work for longer than 1 year	5
67	39	22	14	Registered unemployed persons (as of 31 XII) per a job offer	6
14,2	11,8	10,1	9,0	Registered unemployment rate <sup>a</sup> (as of 31 XII) in %	7
Z UBEZPIECZEŃ SPOŁECZNYCH					
SOCIAL SECURITY BENEFITS					
3281,48	3425,56	3565,04	3708,24	Average monthly gross wages and salaries in zł	8
189,5	197,8	205,9	214,1	2000 = 100	9
3301,17	3475,79	3679,97	3857,32	of which: in industry	10
2598,97	2833,68	2939,73	3068,94	in construction	11
204,5	201,8	201,8	202,5	Average number of retirees and pensioners in thous.	12
177,6	176,0	176,2	177,2	receiving retirement pay and pensions paid by the Social Insurance Institution	13
27,0	25,8	25,5	25,3	farmers	14
1827,00	1887,91	1948,36	1985,35	Average monthly gross retirement pay and pension in zł:	15
1187,16	1210,39	1245,08	1241,38	paid by the Social Insurance Institution farmers <sup>b</sup>	16
NALNA. MIESZKANIA					
TURE. DWELLINGS					
7074,2	7171,5	7188,4	7316,5	Distribution network (as of 31 XII) in km:	
3979,3	4227,1	4749,4	4890,1	water supply	17
				sewage <sup>c</sup>	18
Consumption in households:					
water from water supply systems:					
29,1	28,9	30,0	29,7	in cubic hectometre	19
28,9	28,8	30,0	29,9	per capita in m <sup>3</sup>	20
417,3	395,5	380,1	384,5	electricity in urban areas <sup>d</sup> :	
794,0	757,6	732,2	745,0	in gigawatt-hour	21
				per capita in kWh	22
Dwelling stocks <sup>e</sup> (in 2000 - inhabited; as of 31 XII):					
dwellings:					
348,5	350,2	351,8	353,4	in thousands	23
347,0	349,9	353,2	355,9	per 1000 population	24
1450,2	1463,8	1478,7	1490,8	rooms per 1000 population	25
27776,9	28092,3	28432,8	28717,9	useful floor area of dwellings in m <sup>2</sup> :	
80,1	80,3	80,5	80,7	per 1000 population	26
				average per dwelling	27

wyszacowanych przy uwzględnieniu wyników: w 2000 r. – Powszechnego Spisu Rolnego 1996, w 2005 r. – Narodowego 2010. b Łącznie z wypłatami z pozarolniczego systemu ubezpieczeń społecznych, w przypadku łączenia uprawnień do świadczeń domowych, których głównym źródłem utrzymania był dochód z użytkowanego gospodarstwa indywidualnego w rolnictwie. e Na podstawie

calculation, estimated using the results: in 2000 – of the Agricultural Census 1996, in 2005 – of the Population and Housing non-agricultural social security system in case of a simultaneous right to benefits from this system and to benefits from the Pension farm in agriculture. e Based on balances.

**I. WAŻNIEJSZE DANE O WOJEWÓDZTWIE (cd.)**  
**MAJOR DATA ON THE VOIVODSHIP (cont.)**

Lp.	WYSZCZEGÓLNIENIE	2000	2005	2010	2012
INFRASTRUKTURA KOMU MUNICIPAL INFRASTRUC					
	Mieszkania oddane do użytkowania:				
	mieszkania:				
1	w tysiącach .....	1,1	1,2	2,1	1,8
2	na 1000 ludności .....	1,0	1,1	2,1	1,8
3	izby na 1000 ludności .....	4,3	5,0	10,0	8,9
	powierzchnia użytkowa mieszkań w m <sup>2</sup> :				
4	na 1000 ludności .....	97,9	132,8	240,2	227,1
5	przeciętna 1 mieszkania .....	95,4	120,5	113,9	126,3
EDUKACJA <sup>a</sup> I WY EDUCA					
	Uczniowie w szkołach <sup>b</sup> (stan na początku roku szkolnego) w tys.:				
6	podstawowych <sup>c</sup> .....	85,3	65,4	52,3	49,7
7	gimnazjach .....	31,4	41,6	31,3	28,4
8	zasadniczych zawodowych <sup>d</sup> .....	16,9	7,8	7,3	6,3
9	liceach ogólnokształcących .....	21,3	16,6 <sup>e</sup>	13,4 <sup>e</sup>	11,9 <sup>e</sup>
10	liceach profilowanych .....	x	6,6	0,7	0,3
11	technikach .....	25,0	13,0 <sup>e</sup>	14,7	14,0
12	artystycznych ogólnokształcących <sup>f</sup> .....	0,2	0,3	0,2	0,2
13	policealnych .....	4,5	7,2	6,2	6,8
	Absolwenci szkół <sup>bg</sup> w tys.:				
14	podstawowych .....	31,8 <sup>h</sup>	12,6	9,9	8,9
15	gimnazjów .....	x	14,0	10,8	9,8
16	zasadniczych zawodowych <sup>d</sup> .....	5,5	2,4	2,7	2,3
17	liceów ogólnokształcących.....	4,1	5,6 <sup>e</sup>	5,0 <sup>e</sup>	4,3 <sup>e</sup>
18	liceów profilowanych .....	x	2,4	0,6	0,2
19	techników .....	5,1	4,1	3,2	3,4
20	artystycznych ogólnokształcących <sup>f</sup> .....	0,0	0,1	0,0	0,0
21	policealnych .....	2,0	2,2	2,0	1,9
22	Absolwenci <sup>g</sup> szkół zasadniczych zawodowych, liceów ogólnokształcących, techników oraz artystycznych ogólnokształcących dających uprawnienia zawodowe <sup>ik</sup> (bez szkół dla dorosłych) na 1000 ludności .....	13,8	14,0	11,3	10,0
23	Studenci szkół wyższych <sup>l</sup> (stan w dniu 30 XI) w tys. ....	31,8	37,1	38,1	32,2
24	Absolwenci szkół wyższych <sup>lm</sup> w tys. ....	5,9	8,3	10,7	11,3
25	Uczniowie szkół dla dorosłych (stan na początku roku szkolnego) w tys. ....	9,8	8,9	8,9	7,8
26	Absolwenci szkół dla dorosłych w tys. ....	2,6	3,0	2,5	2,5

<sup>a</sup> Patrz uwagi ogólne do działu „Edukacja i wychowanie”, ust. 1 i 2 na str. 167. <sup>b</sup> Bez szkół dla dorosłych, z wyjątkiem szkół policealnych. <sup>c</sup> przysposabiającymi do pracy, <sup>e</sup> – z uzupełniającymi odpowiednio: liceami ogólnokształcącymi i technikami. <sup>f</sup> Dające uprawnienia kształcącymi w latach szkolnych: 2005/06 i 2010/11–2013/14. <sup>k</sup> Łącznie z liceami profilowanymi szkołami i specjalnymi przysposabiającymi, bez szkół resortu obrony narodowej oraz resortu spraw wewnętrznych; bez cudzoziemców. <sup>m</sup> Z poprzedniego roku

<sup>a</sup> See general notes to the chapter “Education”, item 1 and 2 on page 167. <sup>b</sup> Excluding schools for adults, except post-secondary schools, <sup>e</sup> – supplementary schools: general secondary and technical secondary respectively. <sup>f</sup> Leading to professional certification schools in: 2005/06 and 2010/11–2013/14 school years. <sup>k</sup> Including specialized secondary schools as well as special allocation, excluding academies of the Ministry of National Defense and the Ministry of Internal Affairs; excluding foreigners. <sup>m</sup> From the

2013	2014	2015	2016	SPECIFICATION	No.
NALNA. MIESZKANIA (dok.)					
TURE. DWELLINGS (cont.)					
				Dwellings completed:	
				dwellings:	
1,7	1,9	1,7	1,8	in thousands	1
1,7	1,9	1,7	1,8	per 1000 population	2
9,0	9,5	8,6	8,4	rooms per 1000 population	3
				useful floor area of dwellings in m <sup>2</sup> :	
230,8	243,2	225,7	220,8	per 1000 population	4
133,2	126,2	130,8	124,2	average per dwelling	5
CHOWANIE					
TION <sup>a</sup>					
				Pupils and students in schools <sup>b</sup> (as of beginning of the school year) in thous.:	
49,0	51,9	55,7	50,8	primary <sup>c</sup>	6
27,0	25,7	24,8	24,0	lower secondary	7
5,9	6,1	5,7	5,3	basic vocational <sup>d</sup>	8
10,9	10,3	9,7	9,2	general secondary	9
0,1	–	–	–	specialized secondary	10
13,9	13,8	13,7	13,6	technical secondary	11
0,3	0,3	0,3	0,4	general art <sup>f</sup>	12
5,3	5,1	5,1	5,3	post-secondary	13
				Graduates in schools <sup>bg</sup> in thous.:	
8,7	8,3	8,1	7,8	primary	14
9,3	8,9	8,5	8,2	lower secondary	15
2,1	1,4	1,8	1,8	basic vocational <sup>d</sup>	16
4,1 <sup>e</sup>	3,7	3,5	3,3	general secondary	17
0,1	0,0	–	–	specialized secondary	18
3,2	3,1	3,1	3,2	technical secondary	19
0,0	0,0	0,0	0,0	general art <sup>f</sup>	20
2,1	1,7	1,3	1,5	post-secondary	21
				Graduates of basic vocational, general and technical secondary as well as general art leading to professional certification schools <sup>h</sup> (excluding schools for adults) per 1000 population	22
9,6	8,3	8,5	8,4		
28,1	25,0	21,9	19,4	Students of higher education institutions <sup>l</sup> (as of 30 XI) in thous.	23
10,4	8,9	7,7	6,6	Graduates of higher education institutions <sup>m</sup> in thous.	24
6,9	6,0	5,3	4,9	Students of schools for adults (as of beginning of the school year) in thous.	25
2,3	1,7	2,0	1,7	Graduates of schools for adults in thous.	26

c Bez dzieci w wieku 6 lat objętych edukacją w placówkach wychowania przedszkolnego. d, e Łącznie: d – ze szkołami specjalnymi zawodowe. g Z poprzedniego roku szkolnego. h Dane obejmują absolwentów klasy VIII i VI. i Łącznie z uzupełniającymi liceami ogólnobiałającymi do pracy. j Łącznie z filiami, zamiejscowymi podstawowymi jednostkami organizacyjnymi oraz zamiejscowymi ośrodkami akademickiego, a w roku 2000 – z roku kalendarzowego.

schools. c Excluding children aged 6 attending pre-primary education establishments. d, e Including: d – special job-training cation. g From the previous school year. h Data include graduates of 8th and 6th grade. i Including supplementary general job-training schools. l Including branch sections basic organizational units in another location as well as teaching centres in another previous academic year, and in 2000 – the calendar year.

**I. WAŻNIEJSZE DANE O WOJEWÓDZTWIE (cd.)**  
**MAJOR DATA ON THE VOIVODSHIP (cont.)**

Lp.	WYSZCZEGÓLNIENIE	2000	2005	2010	2012
<b>EDUKACJA<sup>a</sup> I WY EDUCA</b>					
1	Wychowanie przedszkolne (stan na początku roku szkolnego): miejsca w przedszkolach w tys. ....	32,0	28,0	28,1	28,9
2	dzieci w tys.: w przedszkolach <sup>b</sup> .....	27,1	23,6	25,7	27,4
3	w oddziałach przedszkolnych przy szkołach podstawowych .....	1,5	2,5	2,8	3,1
4	Dzieci w przedszkolach (stan na początku roku szkolnego) na 1000 dzieci w wieku 3–6 lat <sup>c</sup> .....	580	617	707	708
<b>OCHRONA ZDROWIA<sup>d</sup> HEALTH CARE<sup>d</sup></b>					
5	Pracownicy medyczni <sup>e</sup> (stan w dniu 31 XII): lekarze .....	1773	1633	1782	1895
6	lekarze dentyści .....	157	298	293	300
7	pielęgniarki <sup>f</sup> .....	4865	4241	4803	5844
8	Łóżka w szpitalach ogólnych <sup>g</sup> (stan w dniu 31 XII) na 10 tys. ludności .....	46,7	39,8	43,1	49,2
9	Leczeni w szpitalach ogólnych na 10 tys. ludności .....	1441	1565	1717	1895
10	Przychodnie <sup>h</sup> (stan w dniu 31 XII) .....	233	335	433	518
11	Apteki ogólnodostępne (stan w dniu 31 XII) .....	192	263	279	303
12	Liczba ludności (stan w dniu 31 XII) na 1 aptekę ogólnodostępną .....	5576	3983	3646	3334
13	Porady udzielone w zakresie ambulatoryjnej opieki zdrowotnej na 1 mieszkańca: lekarskie .....	4,8	5,7	6,1	6,1
14	stomatologiczne .....	0,5	0,5	0,5	0,6
15	Dzieci w żłobkach <sup>i</sup> i klubach dziecięcych (stan w dniu 31 XII) na 1000 dzieci w wieku <sup>k</sup> do 3 lat .....	33,6	35,2	42,9	72,1
<b>KULTURA. CULTURE.</b>					
16	Biblioteki publiczne (łącznie z filiami; stan w dniu 31 XII)	337	325	318	317
17	Księgozbiór bibliotek publicznych (stan w dniu 31 XII) na 1000 ludności w wol. ....	4025	4010	4023	3929
18	Czytelnice bibliotek publicznych <sup>l</sup> na 1000 ludności .....	178	162	152	162
19	Wypożyczenia <sup>m</sup> księgozbioru z bibliotek publicznych w wol.: na 1000 ludności .....	3220	3193	3070	3045
20	na 1 czytelnika .....	18,1	19,7	20,2	18,8
21	Miejsca w teatrach i instytucjach muzycznych (stan w dniu 31 XII) na 1000 ludności .....	1,5	1,6	1,7	1,7
22	Widzowie i słuchacze w teatrach i instytucjach muzycznych <sup>n</sup> na 1000 ludności .....	209	190	168	137
23	Muzea i oddziały muzealne (stan w dniu 31 XII) .....	13	13	13	14
24	Zwiedzający muzea i wystawy na 1000 ludności .....	191	185	177	181

a Patrz uwagi ogólne do działu „Edukacja i wychowanie”, ust. 1 i 2 na str. 167. b Od roku 2010 łącznie z – nieuwzględnionymi w podziale uwzględniono liczbę dzieci w grupie 3–6 lat w liczbie ludności w wieku 3–5 lat i połowie rocznika 6-latków, a w 2015 r. – w wieku 3–5 lat. d Od łącznie z osobami, dla których głównym miejscem pracy jest praktyka lekarska i pielęgniarstwa. f łącznie z magistrami pielęgniarstwa. do działu „Ochrona zdrowia i pomoc społeczna” ust. 2 na str. 191. i łącznie z oddziałami żłobkowymi. k Do 2010 r. bez klubów dziecięcych. macierzystej. m W latach 2000, 2005, 2010 i 2012–2014 bez wypożyczeń międzybibliotecznych. n Dane dotyczą działalności pro-

a See general notes to the chapter “Education”, item 1 and 2 on page 167. b Since 2010 including, entities excluding in division aged 3–6 in the population aged 3–5 and in half of the 6-year old population, and in 2015 – aged 3–5. d Since 2012 data include the including persons for which the primary workplace is a medical and nurse practise. f Including master nurses. g Excluding day places in hos item 2 on page 191. i Including nursery wards. k Until 2010 excluding children’s clubs. l Including library service points which in 2010 and 2012–2014 excluding interlibrary lending. n Data concern activity performed in voivodship area, including outdoor events.

2013	2014	2015	2016	SPECIFICATION	No.
CHOWANIE (dok.) TION <sup>a</sup> (cont.)					
29,5	29,4	28,4	30,0	Pre-primary education (as of beginning of the school year): places in nursery schools in thous.	1
27,7	26,7	24,3	27,8	children in thous.: in nursery schools <sup>b</sup>	2
3,2	2,9	2,5	3,0	in pre-primary sections in primary schools	3
721	785	807	763	Children in nursery schools (as of beginning of the school year) per 1000 children aged 3–6 <sup>c</sup>	4
I POMOC SPOŁECZNA AND SOCIAL WELFARE					
1886	1873	1946	2040	Medical personnel <sup>e</sup> (as of 31 XII):	5
289	281	286	390	doctors	6
5239	5079	4927	5059	dentists	7
49,1	48,5	46,2	47,7	nurses <sup>f</sup>	8
1976	1959	1935	1925	Beds in general hospitals <sup>g</sup> (as of 31 XII) per 10 thous. population	9
520	532	538	543	In patients in general hospitals per 10 thous. population	10
308	307	314	327	Out-patients departments <sup>h</sup> (as of 31 XII)	11
3261	3260	3172	3037	Generally available pharmacies (as of 31 XII) Population (as of 31 XII) per 1 generally available pharmacy	12
6,3	6,4	6,6	6,7	Consultations provided within the scope of out-patient health care per capita:	13
0,6	0,6	0,6	0,7	medical	14
86,6	96,6	112,1	122,8	dental	15
				Children in nurseries <sup>i</sup> and children's clubs (as of 31 XII) per 1000 children up to age 3 <sup>k</sup>	16
TURYSTYKA TOURISM					
319	316	315	312	Public libraries (including branches; as of 31 XII)	17
3961	3887	3860	3838	Public library collections (as of 31 XII) per 1000 population in vol.	18
161	157	157	155	Public library borrowers <sup>l</sup> per 1000 population	19
3034	3020	2944	2892	Public library loans <sup>m</sup> in vol.:	20
18,9	19,3	18,8	18,7	per 1000 population	21
1,9	2,1	2,1	2,0	per borrower	22
172	180	170	155	Seats in theatres and music institutions (as of 31 XII) per 1000 population	23
16	16	16	17	Audience in theatres and music institutions <sup>n</sup> per 1000 population	24
195	222	237	241	Museums with branches (as of 31 XII)	25
				Museum and exhibition visitors per 1000 population	26

według rodzaju placówek – zespołami wychowania przedszkolnego i punktami przedszkolnymi. c W 2014 r. do przeliczeń wskaźnika 2012 r. łącznie z danymi resortu obrony narodowej i spraw wewnętrznych i administracji. e Od 2005 r. pracujący bezpośrednio z pacjentem; od 2006 r. g Bez miejsc dziennych na oddziałach szpitalnych; od 2008 r. łącznie z łózkami i inkubatorami dla noworodków. h Patrz uwagi ogólne / łącznie z punktami bibliotecznymi, które w latach 2013–2016 przyporządkowano w podziale na miasta i wieś według siedziby jednostki wadzonej na terenie województwa, łącznie z imprezami organizowanymi w plenerze.

according to type, pre-primary education groups and pre-primary points. c In 2014 the rate was calculated using the number of children Ministry of National Defence and the Ministry of Interior and Administration. e Since 2005 working directly with a patient; since 2006 pital wards since 2008 including beds and incubators for new borns. h See general notes to the chapter "Health care and social welfare" 2013–2016 are assigned with division into urban areas and rural areas according to the parent entity's registered office. m In 2000, 2005,

**I. WAŻNIEJSZE DANE O WOJEWÓDZTWIE (cd.)**  
**MAJOR DATA ON THE VOIVODSHIP (cont.)**

Lp.	WYSZCZEGÓLNIENIE	2000	2005	2010	2012
KULTURA. CULTURE.					
1	Kina stałe (stan w dniu 31 XII) .....	21	14	9	13
2	Miejsca na widowni w kinach stałych (stan w dniu 31 XII) na 1000 ludności .....	6,2	4,9	3,5	5,2
3	Widzowie w kinach stałych na 1000 ludności .....	280	430	551	601
Abonenci (stan w dniu 31 XII) na 1000 ludności:					
4	radiowi .....	227	230	190	191
5	telewizyjni .....	223	225	185	186
6	Baza noclegowa turystyki <sup>a</sup> (stan w dniu 31 VII).....	104	118	111	120
7	w tym hotele .....	22	26	29	36
8	Miejsca noclegowe <sup>a</sup> (stan w dniu 31 VII) na 10 tys. ludności	59,6	71,1	76,2	77,8
9	Korzystający z noclegów <sup>a</sup> na 1000 ludności .....	133	180	220	257
ROLNICTWO <sup>c</sup> AGRICULTURE <sup>c</sup>					
10	Użytki rolne (stan w czerwcu) <sup>de</sup> w tys. ha .....	574,7	540,1	513,1	518,3
11	w tym w dobrej kulturze rolnej w % .....	x	x	99,0	96,2
12	Powierzchnia zasiewów (stan w czerwcu) <sup>de</sup> w tys. ha ...	473,3	458,9	453,2	442,5
w tym w %:					
13	zboża podstawowe (łącznie z mieszankami zbożowymi)	66,1	66,6	61,5	64,0
14	w tym: pszenica .....	34,9	33,2	32,6	32,8
15	żyto .....	5,5	3,3	2,8	3,1
16	ziemniaki .....	5,5	2,3	1,9	2,6
17	buraki cukrowe .....	5,0	4,2	3,2	3,7
Zbiory w tys. t:					
18	zboża podstawowe (łącznie z mieszankami zbożowymi)	1197,9	1411,7	1357,8	1447,3
19	w tym: pszenica .....	728,5	802,0	814,0	865,8
20	żyto .....	73,3	52,0	48,0	51,6
21	ziemniaki <sup>g</sup> .....	572,0	227,9	222,6	353,2
22	buraki cukrowe .....	1128,2	896,8	722,1	976,2
Plony z 1 ha w dt:					
23	zboża podstawowe (łącznie z mieszankami zbożowymi)	38,3	46,2	48,7	51,1
24	w tym: pszenica .....	44,1	52,7	55,0	59,7
25	żyto .....	28,0	33,8	37,8	37,1
26	ziemniaki <sup>g</sup> .....	219	213	259	310
27	buraki cukrowe .....	475	465	499	593
Zwierzęta gospodarskie <sup>e</sup> (stan w czerwcu):					
bydło:					
28	w tysiącach sztuk .....	144,5	124,9	122,6	116,0
29	na 100 ha użytków rolnych <sup>d</sup> w szt. ....	25,2	22,6	23,9	22,4
trzoda chlewna <sup>f</sup> :					
30	w tysiącach sztuk .....	688,1	743,1	601,2	469,2
31	na 100 ha użytków rolnych <sup>d</sup> w szt. ....	119,9	134,2	117,2	90,5
Produkcja na 1 ha użytków rolnych <sup>d</sup> :					
32	żywcza rzeźnego w przeliczeniu na mięso (łącznie z tłuszczami i podrobami) w kg .....	184,9	182,9	238,5	208,5
33	mleka krowiego w l .....	475	539	565	507

a Do 2010 r. dane nie obejmują pokoi gościnnych i kwater agroturystycznych; od 2011 r. dotyczy obiektów posiadających 10 i więcej siedziby użytkownika gospodarstwa. d Od 2010 r. bez gruntów posiadaczy użytków rolnych nieprowadzących działalności rolniczej Spisu Rolnego. f Od 2010 bez powierzchni upraw trwałych, ogrodów przydomowych oraz upraw na przyoranie (nawozy zielone). końskiego, drobiowego, koziego, króliczego i dziczyzny; w wadze poubojowej ciepłej.

a Until 2010 data do not include rooms for rent and agrotourism lodgings; since 2011 concern establishments 10 and more beds according to the official residence of land user. d Since 2010 excluding land of owners of agricultural land who do not conduct agricultural Census. f Since 2010 excluding permanent crops, kitchen gardens as well as area intended for ploughing (green fertilizers). g Since rabbit and game in post-slaughter warm weight.



2013	2014	2015	2016	SPECIFICATION	No.
TURYSTYKA (dok.)					
TOURISM (cont.)					
14	13	11	12	Fixed cinemas (as of 31 XII)	1
5,6	5,0	4,7	4,4	Seats in fixed cinemas (as of 31 XII) per 1000 population	2
619	680	724	765	Audience in fixed cinemas per 1000 population	3
193	192	192	192	Subscribers (as of 31 XII) per 1000 population:	
187	186	186	186	radio	4
136	142	168	177 <sup>b</sup>	television	5
41	48	58	64 <sup>b</sup>	Tourist accommodation establishments <sup>a</sup> (as of 31 VII)	6
78,8	78,9	94,1	102,3 <sup>b</sup>	of which hotels	7
265	289	329	411 <sup>b</sup>	Number of beds <sup>a</sup> (as of 31 VII) per 10 thous. population	8
				Tourists accommodated <sup>a</sup> per 1000 population	9
I LEŚNICTWO					
AND FORESTRY					
523,1	486,4	496,6	510,0	Agricultural land (as of June) <sup>de</sup> in thous. ha	10
99,4	99,6	99,4	99,7	of which in good agricultural condition in %	11
467,1	434,5	449,7	463,5	Sown area (as of June) <sup>ef</sup> in thous. ha	12
61,9	60,5	59,6	60,7	of which in %:	
31,3	34,5	33,2	35,2	basic cereals (including cereal mixed)	13
3,8	2,3	1,7	2,4	of which: wheat	14
1,6	1,4	1,5	2,0	rye	15
3,0	3,0	2,3	3,2	potatoes	16
				sugar beets	17
1404,5	1521,4	1369,8	1553,0	Crop production in thous. t:	
825,2	985,2	870,7	980,6	basic cereals (including cereal mixed)	18
68,5	40,1	30,6	44,2	of which: wheat	19
191,0	236,2	162,1	328,8	rye	20
790,5	1149,5	527,1	1031,2	potatoes <sup>g</sup>	21
				sugar beets	22
48,6	57,9	51,1	55,2	Yields per 1 ha in dt:	
56,4	65,7	58,4	60,1	basic cereals (including cereal mixed)	23
38,1	40,7	40,8	39,8	of which: wheat	24
256	377	234	358	rye	25
557	880	506	706	potatoes <sup>g</sup>	26
				sugar beets	27
112,9	114,6	116,5	121,6	Livestock <sup>e</sup> : (as of June)	
21,6	23,6	23,4	23,8	cattle	
409,0	420,3	412,4	378,7	in thousand heads	28
78,2	86,4	83,0	74,3	per 100 ha of agricultural land <sup>d</sup> in heads	29
				pigs <sup>h</sup> :	
				in thousand heads	30
				per 100 ha of agricultural land <sup>d</sup> in heads	31
201,3	212,3	215,2	198,6	Production per 1 ha of agricultural land <sup>d</sup> :	
472	565	537	535	of animals for slaughter in terms of meat (including fats and pluck) <sup>i</sup> in kg	32
				of cows' milk in l	33

miejsc noclegowych. *b* Dane opracowano z uwzględnieniem imputacji dla jednostek, które odmówiły udziału w badaniu. *c* Dane według oraz gruntów posiadaczy poniżej 1 ha użytkowników rolnych prowadzących działalność rolniczą o małej skali. *e* W 2010 r. dane Powszechnego g Od 2010 r. bez ogrodów przydomowych. *h* Do 2013 r. stan w końcu lipca. *i* Dotyczy mięsa: wołowego, cielęcego, wieprzowego, baraniego,

places. *b* Data were compiled with consideration imputation for units, which refused to participate in the survey. *c* Data are presented activities and owners of less than 1 ha of agricultural land who conduct agricultural activities on a small scale. *e* In 2010 data of the Agricultural 2010 excluding kitchen gardens. *h* Until 2013 as of the end of July. *i* Concerns meat: beef, veal, pork, mutton, horseflesh, poultry, goat,

## I. WAŻNIEJSZE DANE O WOJEWÓDZTWIE (cd.)

## MAJOR DATA ON THE VOIVODSHIP (cont.)

Lp.	WYSZCZEGÓLNIENIE	2000	2005	2010	2012
ROLNICTWO <sup>a</sup> AGRICULTURE <sup>a</sup>					
1	Skup produktów rolnych na 1 ha użytków rolnych <sup>b</sup> : ziarno zbóż podstawowych (łącznie z mieszankami zbożowymi) w kg .....	830	865	1231	1169
2	ziemniaki w kg .....	26	72	75	93
3	buraki cukrowe w kg .....	1966	1518	1407	2115
4	żywiec rzeźny w przeliczeniu na mięso (łącznie z tłuszczami) <sup>c</sup> w kg .....	88	120	194	172
5	mleko krowie w l .....	268	465	425	445
6	Zużycie nawozów w przeliczeniu na czysty składnik na 1 ha użytków rolnych <sup>bde</sup> w kg: mineralnych lub chemicznych (łącznie z wieloskład- nikowymi) .....	127,1	141,8	183,5	191,2
7	wapniowych .....	189,1	202,7	103,9	70,3
8	Ciągniki rolnicze (stan w czerwcu; w 2000 r. – stan w dniu 31 XII) na 100 ha użytków rolnych <sup>de</sup> w szt. ....	7,7	7,6	7,3	.
9	Powierzchnia gruntów leśnych (stan w dniu 31 XII) w tys. ha .....	252,9	254,9	256,4	256,7
10	Powierzchnia lasów (stan w dniu 31 XII): w tysiącach hektarów .....	246,6	248,1	249,3	249,8
11	na 1 mieszkańca w ha .....	0,2	0,2	0,2	0,2
12	Lesistość (stan w dniu 31 XII) w % .....	26,2	26,4	26,5	26,5
13	Pozyskanie drewna (grubizny) na 100 ha powierzchni lasów w m <sup>3</sup> .....	360,8	383,7	476,2	487,0
PRZE INDU					
14	Produkcja sprzedana przemysłu: w milionach złotych (ceny bieżące) .....	.	17251,3	18673,6	21383,1
15	rok poprzedni = 100 (ceny stałe) .....	x	x	90,4	98,2
16	2005 = 100 (ceny stałe) .....	x	x	98,9	102,6
17	na 1 zatrudnionego <sup>f</sup> w zł (ceny bieżące) .....	x	265392	298968	363274
18	na 1 mieszkańca w zł (ceny bieżące) .....	x	16437	18334	21123
BUDOW CONSTR					
19	Sprzedaż produkcji budowlano-montażowej <sup>g</sup> (ceny bie- żące): w milionach złotych .....	.	1775,7	3151,5	2871,3
20	na 1 mieszkańca w zł .....	x	1692	3094	2836
TRANSPORT. POCZTA TRANSPORT. POST					
21	Linie kolejowe eksploatowane normalnotorowe <sup>h</sup> : w kilometrach .....	896	851	868	821
22	na 100 km <sup>2</sup> powierzchni ogólnej w km .....	9,5	9,0	9,2	8,7
23	Drogi publiczne o twardej nawierzchni (miejskie i za- miejskie): w kilometrach .....	8460	8363	8615	8508
24	na 100 km <sup>2</sup> powierzchni ogólnej w km .....	89,9	88,9	91,5	90,4

a Dane według siedziby użytkownika gospodarstwa. b Od 2010 r. bez gruntów posiadaczy użytków rolnych nieprowadzących mięsa: wołowego, cielęcego, wieprzowego, baraniego końskiego i drobiowego; w wadze poubojowej ciepłej. d W roku gospodarczym. – według miejsca wykonywania robót. h Dane dotyczą sieci kolejowej Polskich Kolei Państwowych (PKP), od 2005 r. również innych

a Data are presented according to the official residence of land user. b Since 2010 excluding land of owners of agricultural land scale. c Concerns meat: beef, veal, pork, mutton, horseflesh and poultry; in post-slaughter warm weight. d In farming year. e In 2010 works. h Data concern rail network of Polskie Koleje Państwowe (PKP), as well as since 2005 of other entities which are administrators

2013	2014	2015	2016	SPECIFICATION	No.
<b>I LEŚNICTWO (dok.)</b>					
<b>AND FORESTRY (cont.)</b>					
				<i>Procurement of agricultural products per 1 ha of agricultural land<sup>b</sup>:</i>	
1104	1731	1617	1798	<i>basic cereal grains (including cereal mixed) in kg</i>	1
82	98	104	90	<i>potatoes in kg</i>	2
1660	1988	1573	1828	<i>sugar beets in kg</i>	3
189	193	193	180	<i>animals for slaughter in terms of meat (including fats)<sup>c</sup> in kg</i>	4
447	502	498	490	<i>cows' milk in l</i>	5
				<i>Consumption of fertilizers in terms of pure ingredient per 1 ha of agricultural land<sup>bde</sup> in kg:</i>	
223,5	188,0	199,8	203,2	<i>mineral or chemical (including mixed fertilizers)</i>	6
97,7	97,0	94,3	136,6	<i>lime</i>	7
6,9	.	.	7,2	<i>Agricultural tractors (as of June; in 2000 – as of 31 XII) per 100 ha of agricultural land<sup>be</sup> in units</i>	8
256,9	257,2	257,3	257,4	<i>Forest land (as of 31 XII) in thous. ha</i>	9
250,0	250,4	250,4	250,5	<i>Forest areas (as of 31 XII):</i>	
0,2	0,3	0,3	0,3	<i>in thousand hectares</i>	10
26,6	26,6	26,6	26,6	<i>per capita in ha</i>	11
				<i>Forest cover (as of 31 XII) in %</i>	12
492,1	516,5	553,8	556,5	<i>Removals (timber) per 100 ha of forest area in m<sup>3</sup></i>	13
<b>MYŚL</b>					
<b>STRY</b>					
21195,2	22098,8	24092,2	25319,7	<i>Sold production of industry:</i>	
98,4	104,0	109,5	106,1	<i>in million zlotys (current prices)</i>	14
101,0	105,0	115,0	122,0	<i>previous year = 100 (constant prices)</i>	15
378519	390162	415312	422481	<i>2005 = 100 (constant prices)</i>	16
21048	22042	24119	25460	<i>per employee<sup>f</sup> in zl (current prices)</i>	17
				<i>per capita in zl (current prices)</i>	18
<b>NICTWO</b>					
<b>UCTION</b>					
3331,0	3400,5	3381,1	3940,1	<i>Sales of construction and assembly production<sup>g</sup> (current prices):</i>	
3308	3392	3385	3962	<i>in million zlotys</i>	19
				<i>per capita in zl</i>	20
<b>I TELEKOMUNIKACJA – stan w dniu 31 XII</b>					
<b>AND TELECOMMUNICATIONS – as of 31 XII</b>					
798	764	749	780	<i>Railway lines operated - standard gauge<sup>h</sup>:</i>	
8,5	8,1	8,0	8,3	<i>in kilometres</i>	21
				<i>per 100 km<sup>2</sup> of total area in km</i>	22
8496	8384	8400	8410	<i>Hard surface public roads (urban and non-urban):</i>	
90,3	89,1	89,2	89,4	<i>in kilometres</i>	23
				<i>per 100 km<sup>2</sup> of total area in km</i>	24

działalności rolniczej oraz gruntów posiadaczy poniżej 1 ha użytków rolnych prowadzących działalność rolniczą o małej skali. c Dotyczy e W 2010 r. dane Powszechnego Spisu Rolnego. f Bez zatrudnionych za granicą. g Zrealizowanej przez podmioty budowlane podmiotów, będących zarządcami infrastruktury kolejowej.

who do not conduct agricultural activities and owners of less than 1 ha of agricultural land who conduct agricultural activities on; a small data of the Agricultural Census. f Excluding persons employed abroad. g Realized by construction units – by place of performing of railway infrastructure.

**I. WAŻNIEJSZE DANE O WOJEWÓDZTWIE (cd.)**  
**MAJOR DATA ON THE VOIVODSHIP (cont.)**

Lp.	WYSZCZEGÓLNIENIE	2000	2005	2010	2012
TRANSPORT. POCZTA TRANSPORT. POST					
1	Samochody osobowe zarejestrowane <sup>a</sup> : w tysiącach sztuk .....	287,1	374,1	493,4	536,5
2	na 1000 ludności .....	268	357	485	531
3	Placówki pocztowe operatora wyznaczonego <sup>b</sup> : w liczbach bezwzględnych .....	298	264	248	239
4	na 100 tys. ludności .....	27,8	25,2	24,4	23,7
5	Telefoniczne łącza główne <sup>c</sup> : w tysiącach .....	264,4	279,1	190,3	147,9
6	na 1000 ludności .....	247,0	266,4	187,1	146,4
HAN TRA					
7	Sprzedaż detaliczna towarów (ceny bieżące): w milionach złotych .....	6618,4	7701,1	8314,8	8311,8
8	na 1 mieszkańca w zł .....	6091	7338	8163	8211
9	Sklepy (stan w dniu 31 XII) w tys. .... <sup>d</sup>	10,7	8,9	8,7	8,1
10	Liczba ludności (stan w dniu 31 XII) na 1 sklep .....	102 <sup>d</sup>	118	118	124
FINANSE PUBLIC					
<b>Budżety gmin<sup>e</sup></b>					
Dochody:					
11	w milionach złotych .....	1091,8	1599,6	2364,9	2515,0
12	na 1 mieszkańca w zł .....	1159	1737	2640	2825
Wydatki:					
13	w milionach złotych .....	1127,0	1567,9	2665,3	2496,3
14	na 1 mieszkańca w zł .....	1197	1703	2975	2804
<b>Budżet miasta na prawach powiatu</b>					
Dochody:					
15	w milionach złotych .....	301,6	375,7	540,6	584,6
16	na 1 mieszkańca w zł .....	2305	2921	4407	4787
Wydatki:					
17	w milionach złotych .....	309,5	377,5	568,8	570,6
18	na 1 mieszkańca w zł .....	2365	2934	4637	4672
<b>Budżety powiatów</b>					
Dochody:					
19	w milionach złotych .....	443,7	480,3	726,3	725,6
20	na 1 mieszkańca w zł .....	471	522	811	815
Wydatki:					
21	w milionach złotych .....	441,0	487,9	748,0	724,0
22	na 1 mieszkańca w zł .....	468	530	835	813
<b>Budżet województwa</b>					
Dochody:					
23	w milionach złotych .....	93,7	219,3	493,2	414,8
24	na 1 mieszkańca w zł .....	87	209	484	410

<sup>a</sup> Od 2011 r. łącznie z posiadającymi pozwolenia czasowe wydane w końcu roku. <sup>b</sup> Do 2012 r. operatora publicznego sieci publicznej. <sup>d</sup> Dane nieporównywalne w związku ze zmianą w 2004 r. metody badania sklepów. <sup>e</sup> Bez dochodów

<sup>a</sup> Since 2011 including cars having temporary permissions given at the end of the year. <sup>b</sup> Until 2012 public operator (public post); not comparable due to change in 2004 the method of shop survey. <sup>e</sup> Excluding revenue and expenditure of gmina which is also city

2013	2014	2015	2016	SPECIFICATION	No.
I TELEKOMUNIKACJA – stan w dniu 31 XII (dok.)					
AND TELECOMMUNICATIONS – as of 31 XII (cont.)					
552,2	565,0	581,5	602,6	Registered passenger cars <sup>a</sup> :	
550	565	584	607	in thousand units	1
				per 1000 population	2
216	207	210	215	Post offices of appointed operator <sup>b</sup> :	
21,5	20,7	21,1	21,7	in absolute numbers	3
				per 100 thous. population	4
140,3	137,1	130,9	142,1	Fixed main line <sup>c</sup> :	
139,7	136,9	131,4	143,1	in thousands	5
				per 1000 population	6
DEL					
DE					
8629,0	8198,1	8727,6	8549,5	Retail sales (current prices):	
8569	8177	8737	8597	in million zlotys	7
8,3	7,8	8,9	8,2	per capita in zl	8
121	129	113	121	Shops (as of 31 XII) in thous.	9
				Population (as of 31 XII) per 1 shop	10
PUBLICZNE					
FINANCE					
2530,0	2655,8	2726,7	3075,6	<b>Budgets of gminas<sup>e</sup></b>	
2856	3009	3101	3513	Revenue:	
				in million zlotys	11
				per capita in zl	12
2510,5	2677,8	2679,1	2990,8	Expenditure:	
2834	3034	3046	3416	in million zlotys	13
				per capita in zl	14
<b>Budget of city with powiat status</b>					
Revenue:					
610,3	625,6	647,9	729,8	in million zlotys	15
5032	5212	5423	6136	per capita in zl	16
Expenditure:					
644,7	630,1	640,2	726,7	in million zlotys	17
5316	5250	5359	6110	per capita in zl	18
<b>Budgets of powiat</b>					
Revenue:					
757,0	772,5	764,9	782,7	in million zlotys	19
855	875	870	894	per capita in zl	20
Expenditure:					
731,5	778,3	759,9	775,5	in million zlotys	21
826	882	864	886	per capita in zl	22
<b>Budget of voivodship</b>					
Revenue:					
472,3	479,5	425,0	506,2	in million zlotys	23
469	478	426	509	per capita in zl	24

(poczta publiczna); w 2000 r. placówki pocztowe i placówki usług telekomunikacyjnych. c Dane dotyczą operatorów telekomunikacyjnych i wydatków gminy mającej również status miasta na prawach powiatu.

in 2000 post offices and telecommunication service offices. c Data concern operators of the public telecommunication network. d Data are with powiat status.

**I. WAŻNIEJSZE DANE O WOJEWÓDZTWIE (dok.)***MAJOR DATA ON THE VOIVODSHIP (cont.)*

Lp.	WYSZCZEGÓLNIENIE	2000	2005	2010	2012
<b>FINANSE PUBLIC</b>					
<b>Budżet województwa (dok.)</b>					
Wydatki:					
1	w milionach złotych .....	93,8	243,4	555,0	412,1
2	na 1 mieszkańca w zł .....	87	232	545	407
<b>INWESTYCJE. INVESTMENTS.</b>					
Nakłady inwestycyjne (ceny bieżące):					
3	w milionach złotych .....	2624,9	2679,0	4675,3	4318,5
4	na 1 mieszkańca w zł .....	2447	2553	4590	4266
Wartość brutto środków trwałych (stan w dniu 31 XII; bieżące ceny ewidencyjne):					
5	w milionach złotych .....	43155,2	51645,3	67939,0	70164,9
6	na 1 mieszkańca w zł .....	40309	49308	66787	69456
<b>PODMIOTY GOSPODARKI NARODOWEJ ENTITIES OF THE NATIONAL ECONOMY</b>					
7	Ogółem: w tysiącach .....	76,9	90,6	99,1	98,7
8	na 10 tys. ludności .....	719	865	974	977
Osoby prawne i jednostki organizacyjne niemające osobowości prawnej:					
9	w tysiącach .....	18,3	22,7	25,3	26,9
10	2000 = 100 .....	x	123,9	138,4	146,9
w tym:					
11	spółdzielnie .....	0,6	0,5	0,5	0,5
12	spółki handlowe .....	3,1	4,5	5,4	5,9
13	w tym z udziałem kapitału zagranicznego .....	1,0	1,2	1,4	1,4
14	spółki cywilne .....	6,9	6,3	6,4	6,5
Osoby fizyczne prowadzące działalność gospodarczą:					
15	w tysiącach .....	58,6	67,9	73,8	71,9
16	2000 = 100 .....	x	115,9	125,9	122,6
17	na 10 tys. ludności .....	548	648	725	711
<b>RACHUNKI REGIONAL</b>					
Produkt krajowy brutto (ceny bieżące):					
18	w milionach złotych .....	.	.	31390	34572
19	na 1 mieszkańca w zł .....	.	.	30818	34152
20	Produkt krajowy brutto (ceny stałe) – rok poprzedni = 100 .....	.	.	.	100,4
Wartość dodana brutto (ceny bieżące):					
21	w milionach złotych .....	.	.	27605	30623
22	na 1 mieszkańca w zł .....	.	.	27103	30251
Nominalne dochody do dyspozycji brutto w sektorze gospodarstw domowych:					
23	w milionach złotych .....	.	.	21495*	23486*
24	na 1 mieszkańca w zł .....	.	.	21103*	23201*
25	Realne dochody do dyspozycji brutto w sektorze go- spodarstw domowych – rok poprzedni = 100 .....	.	.	.	100,7

a Dane za 2000 r. nieporównywalne w związku z nowelizacją w 2002 r. ustawy o rachunkowości. b Bez osób prowadzących gos  
a Data for 2000 are not comparable due to amendments in 2002 of the Act of Accounting. b Excluding persons tending private

2013	2014	2015	2016	SPECIFICATION	No.
PUBLICZNE (dok.)					
FINANCE (cont.)					
				<b>Budget of voivodship (cont.)</b>	
443,2	472,0	391,5	458,3	<i>Expenditure:</i>	
440	471	392	461	<i>in million zlotys</i>	1
				<i>per capita in zl</i>	2
ŚRODKI TRWAŁE <sup>a</sup>					
FIXED ASSETS <sup>a</sup>					
4779,2	5731,6	8052,6	8246,2	<i>Investment outlays (current prices):</i>	
4746	5717	8062	8292	<i>in million zlotys</i>	3
				<i>per capita in zl</i>	4
74294,2	77260,1	81693,6	84607,8	<i>Gross value of fixed assets (as of 31 XII; current book-keeping prices):</i>	
73968	77194	82021	85201	<i>in million zlotys</i>	5
				<i>per capita in zl</i>	6
W REJESTRZE REGON <sup>b</sup> – stan w dniu 31 XII					
IN THE REGON REGISTER <sup>b</sup> – as of 31 XII					
100,0	100,1	100,4	100,3	<i>Total: in thousands</i>	7
996	1000	1008	1010	<i>per 10 thous. population</i>	8
				<i>Legal persons and organizational entities without legal personality:</i>	
27,6	28,3	28,9	29,7	<i>in thousands</i>	9
150,6	154,4	158,1	162,1	<i>2000 = 100</i>	10
				<i>of which:</i>	
0,5	0,5	0,5	0,5	<i>cooperatives</i>	11
6,3	6,7	7,1	7,5	<i>commercial companies</i>	12
1,5	1,5	1,5	1,5	<i>of which with foreign capital participation</i>	13
6,5	6,5	6,5	6,6	<i>civil law partnerships</i>	14
				<i>Natural persons conducting economic activity:</i>	
72,5	71,8	71,5	70,6	<i>in thousands</i>	15
123,7	122,6	122,0	120,5	<i>2000 = 100</i>	16
721	717	718	711	<i>per 10 thous. population</i>	17
REGIONALNE					
ACCOUNTS					
34882	36393	37774	x	<i>Gross domestic product (current prices):</i>	
34640	36299	37816	x	<i>in million zlotys</i>	18
				<i>per capita in zl</i>	19
100,5	103,9	102,2	x	<i>Gross domestic product (constant prices)</i>	
				<i>– previous year = 100</i>	20
30964	32267	33512	x	<i>Gross value added (current prices):</i>	
30749	32184	33549	x	<i>in million zlotys</i>	21
				<i>per capita in zl</i>	22
23319*	24077*	24843	x	<i>Gross nominal disposable income of the households sector:</i>	
23157*	24015*	24871	x	<i>in million zlotys</i>	23
				<i>per capita in zl</i>	24
98,6*	103,6*	104,3	x	<i>Gross real disposable income of the households sector</i>	
				<i>– previous year = 100</i>	25

podarstwa indywidualne w rolnictwie.  
farms in agricultural.

**II WYBRANE DANE O PODREGIONACH I POWIATACH**  
**SELECTED DATA BY SUBREGIONS AND POWIATS**

Lp. No.	WYSZCZEGÓLNIENIE SPECIFICATION	Powierzchnia <sup>ab</sup> Total area <sup>ab</sup>		Ludność <sup>a</sup> Population <sup>a</sup>				
		w km <sup>2</sup> in km <sup>2</sup>	w odsetkach in %	w tys. in thous.	w odsetkach in %	spadek w stosunku do 2015 r. w % decrease in relation to 2015 in %	na 1 km <sup>2</sup> per 1 km <sup>2</sup>	
							2016	
1	<b>WOJEWÓDZTWO ..... VOIVODSHIP</b>	<b>9412</b>	<b>100,0</b>	<b>993,0</b>	<b>100,0</b>	<b>-0,3</b>	<b>111</b>	<b>106</b>
2	<b>Podregion nyski ..... Subregion nyski</b>	<b>4093</b>	<b>43,5</b>	<b>374,2</b>	<b>37,7</b>	<b>-0,4</b>	<b>96</b>	<b>91</b>
	powiaty: <i>powiats:</i>							
3	Brzeski .....	876	9,3	90,8	9,1	-0,5	106	104
4	Głubczycki .....	673	7,2	46,4	4,7	-1,0	75	69
5	Namysłowski .....	748	7,9	42,7	4,3	0,2	59	57
6	Nyski .....	1224	13,0	138,4	13,9	-0,4	120	113
7	Prudnicki .....	572	6,1	55,9	5,6	-0,5	105	98
8	<b>Podregion opolski ..... Subregion opolski</b>	<b>5319</b>	<b>56,5</b>	<b>618,8</b>	<b>62,3</b>	<b>-0,2</b>	<b>123</b>	<b>116</b>
	powiaty: <i>powiats:</i>							
9	Kędzierzyńsko-kozielski	625	6,6	95,8	9,6	-0,4	164	153
10	Kluczborski .....	852	9,1	66,4	6,7	-0,4	83	78
11	Krapkowicki .....	442	4,7	64,4	6,5	-0,3	154	146
12	Oleski .....	973	10,3	65,1	6,6	-0,3	70	67
13	Opolski .....	1586	16,9	133,2	13,4	0,1	85	84
14	Strzelecki .....	744	7,9	75,3	7,6	-0,2	109	101
15	Miasto na prawach powiatu – Opole ..... City with powiat status – – Opole	97	1,0	118,7	12,0	-0,2	1333	1230

a Stan w dniu 31 XII. b Według ewidencji geodezyjnej.

a As of 31 XII. b According to geodetic register.



w miastach w % ogółu ludności <i>in urban areas in % of total population</i>		Przyrost naturalny na 1000 ludności <i>Natural increase per 1000 population</i>		Saldo migracji wewnętrznych i zagranicznych na pobyt stały <i>Net internal and international migration for permanent residence</i>				Zgony niemowląt na 1000 urodzeń żywych <i>Infant deaths per 1000 live births</i>		Lp. No.
				w liczbach bezwzględnych <i>in absolute numbers</i>		na 1000 ludności <i>per 1000 population</i>				
2005	2016	2005	2016	2005	2016	2005	2016	2005	2016	
52,6	51,9	-0,9	-1,4	-3185	-1370	-3,0	-1,4	4,9	4,6	1
51,4	51,0	-1,2	-2,4	-1034	-660	-2,6	-1,8	4,4	4,1	2
57,3	56,0	0,3	-2,2	-71	-88	-0,8	-1,0	4,7	4,9	3
45,6	46,8	-2,3	-4,3	-191	-202	-3,7	-4,3	9,0	-	4
37,8	38,1	0,3	0,1	-139	35	-3,1	0,8	2,4	-	5
53,2	52,5	-1,6	-2,5	-442	-370	-3,0	-2,7	2,5	6,3	6
52,8	52,6	-2,4	-3,0	-191	-35	-3,1	-0,6	6,0	4,3	7
53,4	52,4	-0,8	-0,7	-2151	-710	-3,3	-1,2	5,3	5,0	8
64,2	64,8	-1,1	-2,5	-476	-280	-4,6	-2,9	7,6	6,7	9
51,0	50,6	-0,6	-1,6	-297	-192	-4,2	-2,9	3,4	1,7	10
55,3	54,2	0,6	-0,2	-401	-187	-5,9	-2,9	7,0	5,5	11
36,9	36,0	-1,6	-1,6	-359	-110	-5,2	-1,7	5,4	-	12
14,5	13,5	-0,9	-0,2	70	124	0,5	0,9	8,4	5,3	13
45,0	44,2	-1,3	-0,5	-274	-149	-3,4	-2,0	-	5,7	14
100,0	100,0	-0,5	0,6	-414	84	-3,3	0,7	4,0	6,9	15

**II WYBRANE DANE O PODREGIONACH I POWIATACH (cd.)**  
**SELECTED DATA BY SUBREGIONS AND POWIATS (cont.)**

Lp. No.	WYSZCZEGÓLNIENIE SPECIFICATION	Ludność <sup>a</sup> w wieku <i>Population<sup>a</sup> at age</i>					
		poniżej 25 lat <i>below 25 years</i>			65 lat i więcej <i>and more</i>		
		w % ogółu ludności <i>in % of total population</i>	spadek w stosunku do 2015 r. w % <i>decrease in relation to 2015 in %</i>		w % ogółu ludności <i>in % of total population</i>	wzrost w stosunku do 2015 r. w % <i>increase in relation to 2015 in %</i>	
			2005	2016		2005	2016
1	<b>WOJEWÓDZTWO ..... VOIVODSHIP</b>	<b>31,4</b>	<b>23,7</b>	<b>-2,3</b>	<b>13,7</b>	<b>17,1</b>	<b>3,5</b>
2	<b>Podregion nyski ..... Subregion nyski</b>	<b>32,3</b>	<b>24,8</b>	<b>-2,6</b>	<b>13,6</b>	<b>17,0</b>	<b>3,6</b>
	powiaty: <i>powiats:</i>						
3	Brzeski .....	32,8	25,7	-2,5	12,9	16,3	3,6
4	Głubczycki .....	32,2	24,4	-3,1	14,5	17,7	2,8
5	Namysłowski .....	33,0	26,0	-1,7	12,7	15,7	4,5
6	Nyski .....	31,9	24,0	-2,6	13,4	17,3	4,0
7	Prudnicki .....	31,7	24,6	-3,0	15,3	17,4	2,7
8	<b>Podregion opolski ..... Subregion opolski</b>	<b>30,9</b>	<b>23,1</b>	<b>-2,2</b>	<b>13,7</b>	<b>17,2</b>	<b>3,5</b>
	powiaty: <i>powiats:</i>						
9	Kędzierzyńsko-kozielski	30,2	22,9	-2,4	14,2	18,4	2,6
10	Kluczborski .....	33,1	24,2	-3,1	13,2	16,6	2,9
11	Krapkowicki .....	31,0	23,5	-2,7	13,2	16,4	4,2
12	Oleski .....	31,7	24,1	-3,0	14,2	16,8	3,1
13	Opolski .....	30,8	23,5	-2,0	13,7	15,6	3,7
14	Strzelecki .....	31,6	23,7	-2,5	14,1	16,3	2,6
15	Miasto na prawach powiatu – Opole ..... <i>City with powiat status – – Opole</i>	29,5	21,3	-0,6	13,2	19,4	4,6

a Stan w dniu 31 XII. b Ludność korzystająca z oczyszczalni ścieków – na podstawie szacunków, ludność ogółem – na podstawie  
a As of 31 XII. b Population connected to wastewater treatment plants – estimated data, the total population – based on balances.

Pobór wody na potrzeby gospodarki narodowej i ludności na 1 km <sup>2</sup> w dam <sup>3</sup> <i>Water withdrawal for needs of the national economy and population per 1 km<sup>2</sup> in dam<sup>3</sup></i>		Ścieki przemysłowe i komunalne oczyszczone w % ścieków wymagających oczyszczenia <i>Industrial and municipal wastewater treated in % of waste requiring treatment</i>		Ludność korzystająca z oczyszczalni ścieków w % ludności ogółem <sup>b</sup> <i>Population connected to wastewater treatment plants in % of total population<sup>b</sup></i>				Lp. No.
				ogółem <i>total</i>	miasta <i>urban areas</i>	wieś <i>rural areas</i>		
2005	2016	2005	2016	2005	2016			
13,2	15,2	96,5	99,8	57,2	76,0	95,7	54,7	1
8,9	14,0	94,1	100,0	53,1	69,5	96,2	41,7	2
7,8	6,7	98,1	99,9	64,3	89,7	99,6	77,1	3
4,7	4,0	88,8	100,0	47,5	60,8	86,1	38,6	4
17,0	48,7	99,9	100,0	39,5	60,4	100,0	36,1	5
8,2	7,6	90,3	100,0	54,5	66,4	97,1	32,4	6
6,4	5,2	99,3	100,0	47,3	58,6	93,5	19,8	7
16,5	16,1	97,0	99,8	59,7	79,9	95,5	62,8	8
23,8	24,3	96,6	100,0	64,3	81,1	87,5	69,2	9
6,7	11,2	76,2	100,0	51,2	66,4	96,8	35,3	10
22,9	25,8	98,9	99,7	63,7	81,2	94,2	65,8	11
3,8	3,1	96,3	98,0	41,2	50,9	93,4	27,0	12
22,4	19,1	97,4	99,6	36,0	77,4	89,8	75,5	13
10,4	9,7	99,2	99,1	49,5	87,2	98,5	78,2	14
105,0	93,7	98,1	100,0	99,8	100,0	100,0	–	15

bilansów.

**II WYBRANE DANE O PODREGIONACH I POWIATACH (cd.)**  
**SELECTED DATA BY SUBREGIONS AND POWIATS (cont.)**

Lp. No.	WYSZCZEGÓLNIENIE SPECIFICATION	Emisja zanieczyszczeń powietrza z zakładów szczegól- nie uciążliwych dla czystości powietrza w tys. t <i>Emission of air pollutants from plants of significant nuisance to air quality in thous. t</i>				Powierzchnia o szczegól- nych walorach przyrodni- czych prawnie chroniona <sup>a</sup> na 1 mieszkań- ca w m <sup>2</sup> <i>Area of special nature va- lue under legal protection<sup>a</sup> per capita in m<sup>2</sup></i>	
		pyłowych <i>particulates</i>		gazowych <i>gases</i>		<i>Area of special nature va- lue under legal protection<sup>a</sup> per capita in m<sup>2</sup></i>	
		2005	2016	2005	2016	2005	2016
1	<b>WOJEWÓDZTWO .....</b> <b>VOIVODSHIP</b>	<b>3,8</b>	<b>1,3</b>	<b>13272,9</b>	<b>12380,4</b>	<b>2439</b>	<b>2623</b>
2	<b>Podregion nyski .....</b> <b>Subregion nyski</b>	<b>0,8</b>	<b>0,3</b>	<b>424,4</b>	<b>345,9</b>	<b>2097</b>	<b>2299</b>
	powiaty: <i>powiats:</i>						
3	Brzeski .....	0,3	0,0	145,7	100,9	1573	1501
4	Głubczycki .....	0,1	0,1	14,7	9,1	1665	2072
5	Namysłowski .....	0,1	0,1	26,1	24,8	7918	8093
6	Nyski .....	0,1	0,0	165,7	191,6	1575	1698
7	Prudnicki .....	0,1	0,0	72,2	19,5	275	847
8	<b>Podregion opolski .....</b> <b>Subregion opolski</b>	<b>3,1</b>	<b>1,0</b>	<b>12848,5</b>	<b>12034,5</b>	<b>2645</b>	<b>2819</b>
	powiaty: <i>powiats:</i>						
9	Kędzierzyńsko-kozielski	1,7	0,2	1565,5	1332,6	455	460
10	Kluczborski .....	0,1	0,0	47,4	47,6	4396	4304
11	Krapkowicki .....	0,4	0,3	3048,7	3498,0	1378	1105
12	Oleski .....	0,0	0,0	11,5	23,9	1226	1534
13	Opolski .....	0,5	0,3	7600,9	6450,0	6527	6771
14	Strzelecki .....	0,2	0,0	57,9	153,3	3873	4537
15	Miasto na prawach powiatu – Opole .....	0,3	0,1	516,6	529,1	–	2
	<i>City with powiat status – – Opole</i>						

<sup>a</sup> Stan w dniu 31 XII.

<sup>a</sup> As of 31 XII.

Odpady (z wyłączeniem odpadów komunal- nych) wytworzone na 1 km <sup>2</sup> w t <i>Waste (excluding municipal waste) generated per 1 km<sup>2</sup> in t</i>		Nakłady na środki trwałe (ceny bieżące) na 1 mieszkańca w zł <i>Outlays on fixed assets (current prices) per capita in zł</i>				Lp. No.
		służące ochronie środowiska <i>in environmental protection</i>		służące gospodarce wodnej <i>in water management</i>		
2005	2016	2005	2016	2005	2016	
<b>174,6</b>	<b>175,4</b>	<b>193</b>	<b>274</b>	<b>36</b>	<b>147</b>	1
<b>49,9</b>	<b>80,0</b>	<b>116</b>	<b>98</b>	<b>27</b>	<b>277</b>	2
104,0	159,4	172	42	62	102	3
1,6	2,1	88	27	46	35	4
17,4	104,1	13	102	4	10	5
72,4	84,8	60	181	13	659	6
18,2	8,4	263	40	10	25	7
<b>270,4</b>	<b>248,7</b>	<b>240</b>	<b>381</b>	<b>42</b>	<b>68</b>	8
435,2	441,1	85	1385	9	29	9
7,6	29,8	289	65	17	17	10
164,5	399,8	330	829	16	9	11
1,8	17,8	91	118	19	20	12
47,1	402,0	348	147	13	90	13
23,3	96,0	347	41	39	21	14
10351,0	1224,7	188	128	137	193	15

**II WYBRANE DANE O PODREGIONACH I POWIATACH (cd.)**  
**SELECTED DATA BY SUBREGIONS AND POWIATS (cont.)**

Lp. No.	WYSZCZEGÓLNIENIE SPECIFICATION	Przestępstwa stwierdzone przez Policję w zakończonych postępowaniach przygotawczych na 10 tys. ludności <i>Ascertained crimes by the Police incompleted preparatory proceedings per 10 thous. population</i>		Wskaźnik wykrywalności sprawców przestępstw stwierdzonych przez Policję w % <i>Rate of detectability of delinquents in ascertained crimes by the Police in %</i>	
		2005 <sup>e</sup>	2016 <sup>f</sup>	2005 <sup>e</sup>	2016 <sup>f</sup>
1	<b>WOJEWÓDZTWO .....</b> <b>VOIVODSHIP</b>	<b>330</b>	<b>200</b>	<b>68,0</b>	<b>65,5</b>
2	<b>Podregion nyski .....</b> <b>Subregion nyski</b>	<b>324</b>	<b>209</b>	<b>x</b>	<b>70,1</b>
	powiaty: <i>powiats:</i>				
3	Brzeski .....	251	216	74,8	67,8
4	Głubczycki .....	303	168	78,3	80,7
5	Namysłowski .....	293	251	81,7	83,6
6	Nyski .....	386	212	75,4	60,7
7	Prudnicki .....	324	193	76,7	77,9
8	<b>Podregion opolski .....</b> <b>Subregion opolski</b>	<b>334</b>	<b>195</b>	<b>x</b>	<b>62,6</b>
	powiaty: <i>powiats:</i>				
9	Kędzierzyńsko-kozielski	373	193	71,5	61,1
10	Kluczborski .....	272	170	76,1	70,9
11	Krapkowicki .....	372	150	76,2	68,4
12	Oleski .....	225	212	76,7	83,8
13	Opolski .....	200	125	60,4	62,3
14	Strzelecki .....	253	170	70,9	67,4
15	Miasto na prawach powiatu – Opole .....	565	318	46,2	50,3
	<i>City with powiat status – – Opole</i>				

a Stan w dniu 31 XII. b Według faktycznego miejsca pracy i rodzaju działalności; bez podmiotów gospodarczych o liczbie pracu w 2005 r. na podstawie wyników Narodowego Spisu Powszechnego Ludności i Mieszkań oraz Powszechnego Spisu Rolnego 2002 sekcje PKD: „Działalność profesjonalna, naukowa i techniczna”, „Administrowanie i działalność wspierająca”, „Administracja publiczna zana z kulturą, rozrywką i rekreacją” oraz „Pozostała działalność usługowa”. e Łącznie z prokuraturą. f Bez czynów karalnych popełnio

a As of 31 XII. b By actual workplace and kind of activity; excluding economic entities employing up to 9 persons. c Data are and Housing Census as well as the Agricultural Census 2002, as well as in 2015 on the basis the Agricultural Census 2010. d The service activities”, “Public administration and defence; compulsory social security”, “Education”, “Human health and social work acts committed by juveniles.

Pracujący <sup>abc</sup> <i>Employed persons<sup>abc</sup></i>								Lp. No.
ogółem <i>total</i>			w % ogółem <i>in % of total</i>					
w tys. <i>in thous.</i>	na 1000 ludności <i>per 1000 population</i>	rolnictwo, leśnictwo, łowiectwo i rybactwo <i>agriculture, forestry and fishing</i>	przemysł i budownictwo <i>industry and construction</i>	handel; napra- wa pojazdów samochodo- wych <sup>Δ</sup> ; transport i gospodarka magazynowa; zakwaterowanie i gastronomia <sup>Δ</sup> ; informacja i komunikacja <i>trade; repair of motor vehicles<sup>Δ</sup>; transportation and storage; accommodation and catering<sup>Δ</sup>; information and communication</i>	działalność finansowa i ubezpiecze- niowa; obsłu- ga rynku nie- ruchomości <sup>Δ</sup> oraz pozostałe usługi <sup>d</sup> <i>financial and insurance ac- tivities; real estate activi- ties and other services<sup>d</sup></i>			
2005	2016							
231,5	257,9	259,7	19,3	32,4	16,3	32,0	1	
76,8	79,4	212,2	26,1	28,7	13,9	31,4	2	
17,1	18,8	207,0	18,5	35,8	15,5	30,2	3	
11,2	11,5	246,7	33,8	23,6	8,1	34,5	4	
8,5	9,2	214,3	25,6	35,1	10,1	29,2	5	
27,4	27,9	201,4	24,7	26,2	16,6	32,4	6	
12,6	12,1	217,2	34,0	23,1	13,5	29,5	7	
154,7	178,5	288,4	16,2	34,1	17,4	32,3	8	
23,5	24,1	251,5	15,4	37,2	19,2	28,1	9	
13,4	14,6	220,0	25,0	29,7	15,6	29,7	10	
16,4	21,4	332,1	17,0	55,5	10,6	16,8	11	
16,7	18,3	280,5	39,9	30,0	9,9	20,3	12	
23,1	26,4	198,6	21,8	42,8	14,1	21,3	13	
13,5	19,3	256,2	22,5	33,2	13,8	30,4	14	
48,1	54,4	458,1	1,0	23,0	25,2	50,8	15	

jących do 9 osób. c Dane opracowano z uwzględnieniem pracujących w gospodarstwach indywidualnych w rolnictwie wyszacowanych oraz w 2015 r. na podstawie Powszechnego Spisu Rolnego 2010. d Pod pojęciem "pozostałe usługi" należy rozumieć następujące i obrona narodowa; obowiązkowe zabezpieczenia społeczne"; „Edukacja”, „Opieka zdrowotna i pomoc społeczna”, „Działalność zwi-  
nanych przez nieletnich.

compiled considering employed persons on private farms in agriculture estimated in 2005 on the basis of the results of the Population term "Other services" refers to the NACE Rev. 2 sections: "Professional, scientific and technical activities", "Administrative and support activities", "Arts, entertainment and recreation" and "Other service activities". e Including prosecutor's office. f Excluding punishable

**II WYBRANE DANE O PODREGIONACH I POWIATACH (cd.)**  
**SELECTED DATA BY SUBREGIONS AND POWIATS (cont.)**

Lp. No.	WYSZCZEGÓLNIENIE SPECIFICATION	Bezrobotni zarejestrowani <sup>a</sup> Registered unemployed persons <sup>a</sup>				
		ogółem w tys. total in thous.		z ogółem – w % of total – in %		
				pozostający bez pracy dłu- żej niż 1 rok out of work for longer than 1 year	w wieku aged	
					do 25 lat up to 25 years	50 lat i więcej 50 years and more
		2005	2016			
1	<b>WOJEWÓDZTWO .....</b> <b>VOIVODSHIP</b>	<b>69,4</b>	<b>32,4</b>	<b>37,3</b>	<b>13,0</b>	<b>32,3</b>
2	<b>Podregion nyski .....</b> <b>Subregion nyski</b>	<b>37,2</b>	<b>14,7</b>	<b>35,5</b>	<b>11,9</b>	<b>33,4</b>
	powiaty: <i>powiats:</i>					
3	Brzeski .....	9,0	3,6	38,2	10,8	35,0
4	Głubczycki .....	4,0	2,1	39,8	13,1	33,3
5	Namysłowski .....	4,3	1,6	33,1	13,2	31,3
6	Nyski .....	15,8	5,0	29,8	11,1	33,9
7	Prudnicki .....	4,1	2,4	41,2	13,4	31,2
8	<b>Podregion opolski .....</b> <b>Subregion opolski</b>	<b>32,2</b>	<b>17,7</b>	<b>38,8</b>	<b>13,8</b>	<b>31,4</b>
	powiaty: <i>powiats:</i>					
9	Kędzierzyńsko-kozielski	5,7	3,4	44,4	13,0	32,1
10	Kluczborski .....	4,8	2,0	38,4	16,3	29,7
11	Krapkowicki .....	3,1	1,8	41,2	16,1	28,8
12	Oleski .....	2,8	1,6	38,3	18,6	27,3
13	Opolski .....	6,3	3,6	39,0	13,8	32,2
14	Strzelecki .....	3,5	1,7	28,7	17,5	30,8
15	Miasto na prawach powiatu – Opole .....	6,1	3,5	37,0	8,3	34,5
	– Opole					

a Stan w dniu 31 XII. b Dane opracowano z uwzględnieniem pracujących w gospodarstwach indywidualnych w rolnictwie Rolnego 2002 oraz w 2016 r. na podstawie Powszechnego Spisu Rolnego 2010. c Bez podmiotów gospodarczych o liczbie pracujących

a As of 31 XII. b Data are compiled considering employed persons on private farms in agriculture estimated on the basis of the Census 2010. c Excluding economic entities employing up to 9 persons. d Average monthly gross wages and salaries in Poland



Stopa bezrobocia rejestrowanego <sup>ab</sup> w % Registered unemployment rate <sup>ab</sup> in %		Przeciętne miesięczne wynagrodzenia brutto <sup>c</sup> Average monthly gross wages and salaries <sup>c</sup>				Lp. No.
		w zł in zł	Polska = 100 <sup>d</sup> Poland = 100 <sup>d</sup>	województwo = = 100 voivodship = 100		
2005	2016	2005	2016			
18,7	9,0	2249,89	3927,04	91,5	100,0	1
26,5	12,5	1990,06	3532,99	82,3	90,0	2
27,6	12,6	2020,56	3642,69	84,9	92,8	3
21,8	13,4	1991,34	3495,36	81,5	89,0	4
27,3	11,6	2190,63	3724,71	86,8	94,8	5
29,5	12,0	1938,81	3440,51	80,2	87,6	6
20,3	13,5	1909,73	3464,23	80,7	88,2	7
13,9	7,3	2357,40	4083,32	95,2	104,0	8
15,8	10,2	2387,96	4627,08	107,8	117,8	9
21,2	9,6	2022,05	3641,66	84,9	92,7	10
13,2	6,8	2790,61	4270,15	99,5	108,7	11
11,6	6,5	2035,72	3407,23	79,4	86,8	12
16,8	9,1	2191,24	3549,59	82,7	90,4	13
16,6	6,6	2104,69	3699,13	86,2	94,2	14
9,1	4,9	2471,69	4378,37	102,0	111,5	15

wyszacowanych w 2005 r. na podstawie wyników Narodowego Spisu Powszechnego Ludności i Mieszkań oraz Powszechnego Spisu do 9 osób. <sup>d</sup> Przeciętne miesięczne wynagrodzenie brutto w kraju wynosiło 4290,52 zł.

results of the Population and Housing Census as well as the Agricultural Census 2002, as well as in 2016 on the basis the Agricultural amounted to 4290,52 zł.

**II WYBRANE DANE O PODREGIONACH I POWIATACH (cd.)**  
**SELECTED DATA BY SUBREGIONS AND POWIATS (cont.)**

Lp. No.	WYSZCZEGÓLNIENIE SPECIFICATION	Sieć rozdzielcza <sup>a</sup> na 100 km <sup>2</sup> w km Distribution network <sup>a</sup> per 100 km <sup>2</sup> in km					
		wodociągowa water supply system		kanalizacyjna <sup>c</sup> sewage system <sup>c</sup>		gazowa gas supply system	
		2005	2016	2005	2016	2005	2016
1	<b>WOJEWÓDZTWO .....</b> <b>VOIVODSHIP</b>	<b>69,5</b>	<b>77,7</b>	<b>21,4</b>	<b>52,0</b>	<b>13,0</b>	<b>18,7</b>
2	<b>Podregion nyski .....</b> <b>Subregion nyski</b>	<b>54,4</b>	<b>64,7</b>	<b>14,1</b>	<b>37,2</b>	<b>12,4</b>	<b>15,5</b>
	powiaty: <i>powiats:</i>						
3	Brzeski .....	52,3	58,1	17,0	53,6	12,3	16,0
4	Głubczycki .....	52,3	55,8	15,5	27,4	10,5	13,4
5	Namysłowski .....	49,9	62,6	7,2	25,5	5,6	7,9
6	Nyski .....	56,5	76,5	17,4	43,7	18,5	22,2
7	Prudnicki .....	61,1	63,0	10,3	24,7	10,4	12,6
8	<b>Podregion opolski .....</b> <b>Subregion opolski</b>	<b>81,2</b>	<b>87,7</b>	<b>27,0</b>	<b>63,3</b>	<b>13,5</b>	<b>21,1</b>
	powiaty: <i>powiats:</i>						
9	Kędzierzyńsko-kozielski	93,1	102,3	41,5	79,5	22,8	28,3
10	Kluczborski .....	60,9	63,4	9,4	24,3	9,5	11,5
11	Krapkowicki .....	87,0	90,0	41,7	78,5	24,1	33,4
12	Oleski .....	79,3	87,2	14,2	20,2	3,8	7,6
13	Opolski .....	81,3	88,0	23,4	79,4	4,8	15,3
14	Strzelecki .....	68,4	67,7	29,0	65,7	7,8	12,1
15	Miasto na prawach powiatu – Opole .....	273,4	354,0	192,5	387,6	224,6	303,7
	<i>City with powiat status – – Opole</i>						

a Stan w dniu 31 XII. b Na podstawie bilansu zasobów mieszkaniowych. c Łącznie z kolektorami.

a As of 31 XII. b Based on balance of dwelling stocks. c Including collectors.

Zasoby mieszkaniowe <sup>ab</sup> <i>Dwelling stocks<sup>ab</sup></i>			Mieszkania oddane do użytkowania <i>Dwellings completed</i>				Mieszkania, których bu- dowę roz- poczęto <i>Dwellings in which construc- tion has begun</i>	Lp. No.
mieszkania na 1000 ludności <i>dwellings per 1000 population</i>	przeciętna powierzchnia użytkowa 1 miesz- kania w m <sup>2</sup> <i>average use- ful floor area of dwelling in m<sup>2</sup></i>	ogółem <i>total</i>	wzrost lub spadek w stosunku do 2005 r. w % <i>increase or decrease in relation to 2005 in %</i>	na 1000 ludności <i>per 1000 population</i>				
2005	2016			2005	2016			
319,0	355,9	80,7	1768	52,8	1,1	1,8	2025	1
321,4	357,5	78,0	576	39,1	1,0	1,5	606	2
329,3	357,5	72,9	145	31,8	1,2	1,6	147	3
326,4	369,5	77,6	34	-40,4	1,1	0,7	31	4
311,1	354,9	79,4	199	5razy	0,9	4,7	209	5
315,6	352,4	77,5	148	-3,9	1,1	1,1	187	6
326,7	362,4	86,4	50	-3,8	0,9	0,9	32	7
317,5	354,9	82,4	1192	60,4	1,1	1,9	1419	8
344,2	376,7	76,4	86	-50,0	1,7	0,9	99	9
315,2	343,8	77,6	77	18,5	0,9	1,2	92	10
297,8	327,7	87,9	67	24,1	0,8	1,0	86	11
297,2	321,2	91,1	94	70,9	0,8	1,4	113	12
287,2	317,9	100,4	331	34,6	1,8	2,5	338	13
291,4	322,2	87,5	84	127,0	0,5	1,1	91	14
367,3	438,8	65,8	453	4razy	0,9	3,8	600	15

**II WYBRANE DANE O PODREGIONACH I POWIATACH (cd.)**  
**SELECTED DATA BY SUBREGIONS AND POWIATS (cont.)**

Lp. No.	WYSZCZEGÓLNIENIE SPECIFICATION	Uczniowie w szkołach dla dzieci i młodzieży <sup>a</sup> na 10 tys. ludności <i>Pupils and students of schools for children and youth<sup>a</sup> per 10 thous. population</i>					Uczniowie szkół poli- cealnych <sup>a</sup> na 10 tys. ludności <i>Students of post- secondary schools<sup>a</sup> per 10 thous. population</i>
		podstawo- wych <sup>c</sup> <i>primary<sup>c</sup></i>	gimnazjach <i>lower secondary</i>	zasadni- czych zawo- dowych <i>basic vocational</i>	liceach ogólno- kształ- cących <i>general second- ary</i>	technikach <sup>d</sup> <i>technical secondary<sup>d</sup></i>	
		2016					
1	<b>WOJEWÓDZTWO .....</b> <b>VOIVODSHIP</b>	<b>505,8</b>	<b>236,6</b>	<b>47,7</b>	<b>92,2</b>	<b>140,9</b>	<b>53,8</b>
2	<b>Podregion nyski .....</b> <b>Subregion nyski</b>	<b>518,5</b>	<b>238,3</b>	<b>48,3</b>	<b>85,3</b>	<b>129,5</b>	<b>44,9</b>
	powiaty: <i>powiats:</i>						
3	Brzeski .....	561,9	237,4	38,3	80,9	133,1	67,4
4	Głubczycki .....	503,8	247,8	38,5	95,0	98,6	34,0
5	Namysłowski .....	558,5	250,8	44,7	63,5	198,3	26,2
6	Nyski .....	481,7	233,9	54,9	91,3	125,6	53,7
7	Prudnicki .....	520,6	233,4	59,0	86,2	106,2	9,7
8	<b>Podregion opolski .....</b> <b>Subregion opolski</b>	<b>498,1</b>	<b>235,6</b>	<b>47,3</b>	<b>96,4</b>	<b>147,8</b>	<b>59,2</b>
	powiaty: <i>powiats:</i>						
9	Kędzierzyńsko-kozielski .....	483,2	224,0	40,8	90,7	175,4	44,7
10	Kluczborski .....	483,4	251,6	43,2	111,4	147,9	8,9
11	Krapkowicki .....	487,2	228,8	48,2	45,5	59,3	2,3
12	Oleski .....	493,2	258,1	69,1	76,8	154,7	9,2
13	Opolski .....	483,4	224,5	17,6	41,8	14,7	2,5
14	Strzelecki .....	481,0	234,2	49,9	61,8	102,2	–
15	Miasto na prawach powiatu – Opole .....	554,1	240,6	74,2	213,9	347,8	258,3
	<i>City with powiat status – – Opole</i>						

<sup>a</sup> Bez szkół specjalnych. <sup>b</sup> Stan w dniu 31 XII. <sup>c</sup> Bez dzieci w wieku 6 lat objętych edukacją w placówkach wychowania z praktykami lekarskimi. <sup>f</sup> Łącznie z punktami przedszkolnymi. <sup>g</sup> Łącznie z danymi o placówkach podległych resortom obrony narodowej

<sup>a</sup> Excluding special schools. <sup>b</sup> As of 31 XII. <sup>c</sup> Excluding children aged 6 attending pre-primary education establishments. <sup>f</sup> pre-primary points. <sup>g</sup> Data include health care units subordinated to the Ministry of National Defence, the Ministry of Interior and

Dzieci w przedszkolach na 100 miejsc <i>Children attending nursery schools per 100 places</i>		Łóżka w szpitalach ogólnych <sup>b</sup> na 10 tys. ludności <i>Beds in general hospitals<sup>b</sup> per 10 thous. population</i>		Liczba ludności <sup>b</sup> na <i>Population<sup>b</sup> per</i>				Lp. No.
				1 podmiot ambulatoryjnej opieki zdrowotnej <sup>e</sup> <i>provider of out-patient health care<sup>e</sup></i>		1 aptekę ogólnodostępną <i>generally available pharmacy</i>		
2005	2016 <sup>f</sup>	2005	2016 <sup>g</sup>	2005	2016	2005	2016	
84	91	39,8	47,7	1465	1255	3983	3037	1
87	90	41,9	51,0	1556	1456	4233	3226	2
88	95	27,6	29,7	1322	1355	5782	3242	3
80	86	27,7	29,3	1296	1548	4212	3573	4
89	89	44,5	46,4	1295	1256	5506	3051	5
93	89	59,9	81,2	1852	1472	3658	3218	6
80	90	30,2	32,0	1942	1747	3541	3106	7
83	92	38,5	45,8	1415	1159	3846	2933	8
80	90	33,7	43,1	1507	1294	3794	3420	9
82	93	14,8	32,4	1153	1055	3908	2461	10
73	89	22,0	22,2	1116	1287	4539	3388	11
76	90	32,3	30,9	1903	1550	4030	2245	12
82	93	21,5	19,3	1851	1447	4658	4161	13
80	92	23,2	26,4	1447	1394	5788	3422	14
97	94	94,9	118,4	1199	747	2565	2199	15

przedszkolnego. <sup>d</sup> Łącznie z ogólnokształcącymi szkołami artystycznymi dającymi uprawnienia zawodowe. <sup>e</sup> Przychodnie łącznie oraz spraw wewnętrznych i administracji; łącznie z łózkami i inkubatorami dla noworodków.

<sup>d</sup> Including general art schools leading to professional certification. <sup>e</sup> Out-patient departments including medical practices. <sup>f</sup> Including Administration; including beds and incubators for newborns.

**II WYBRANE DANE O PODREGIONACH I POWIATACH (cd.)**  
**SELECTED DATA BY SUBREGIONS AND POWIATS (cont.)**

Lp No.	WYSZCZEGÓLNIENIE SPECIFICATION	Biblioteki publiczne (z filiami) Public libraries (with branches)						Widzowie w kinach stałych <sup>a</sup> Audience in fixed cinemas <sup>a</sup>	
		księgozbiór <sup>b</sup> w wol. collection <sup>b</sup> in vol.		wypożyczenia księ- gozbioru <sup>acd</sup> w wol. loans <sup>acd</sup> in vol.		czytelnicy <sup>ac</sup> borrowers <sup>ac</sup>			
		na 1000 ludności per 1000 population							
		2005	2016	2005	2016	2005	2016	2005	2016
1	<b>WOJEWÓDZTWO .....</b> <b>VOIVODSHIP</b>	<b>4010</b>	<b>3838</b>	<b>3193</b>	<b>2892</b>	<b>162</b>	<b>155</b>	<b>430</b>	<b>765</b>
2	<b>Podregion nyski .....</b> <b>Subregion nyski</b>	<b>3928</b>	<b>3415</b>	<b>2929</b>	<b>2456</b>	<b>159</b>	<b>128</b>	<b>48</b>	<b>91</b>
	powiaty: <i>powiats:</i>								
3	Brzeski .....	4085	3500	3449	2646	211	151	32	16
4	Głubczycki .....	3428	3704	2868	2365	128	134	10	–
5	Namysłowski .....	4442	2969	1738	1185	129	89	–	–
6	Nyski .....	3685	3111	3204	2825	152	120	107	235
7	Prudnicki .....	4319	4131	2382	2280	145	133	–	–
8	<b>Podregion opolski .....</b> <b>Subregion opolski</b>	<b>4060</b>	<b>4094</b>	<b>3352</b>	<b>3156</b>	<b>164</b>	<b>171</b>	<b>659</b>	<b>1174</b>
	powiaty: <i>powiats:</i>								
9	Kędzierzyńsko-kozielski	3970	3331	2983	3364	135	141	389	2152
10	Kluczborski .....	2705	2831	2443	2142	130	108	30	–
11	Krapkowicki .....	5101	4799	3438	3386	198	195	153	168
12	Oleski .....	4867	4540	3829	3251	213	176	62	–
13	Opolski .....	4162	4183	2326	2205	134	123	3	–
14	Strzelecki .....	3387	3643	2465	2323	157	127	–	–
15	Miasto na prawach powiatu – Opole .....	4209	4976	5482	4970	198	296	2911	4288
	– Opole								

a W ciągu roku. b Stan w dniu 31 XII. c Łącznie z punktami bibliotecznymi; w 2016 r. ujętymi zgodnie z siedzibą jednostki g Dotyczy obiektów posiadających 10 i więcej miejsc noclegowych. h Dane opracowano z uwzględnieniem imputacji dla jednostek, które

a During the year. b As of 31 XII. c Including library service points; in 2016 presented according to the location of the main unit. possessing 10 and more bed places. h Data were compiled with consideration imputation for units, which refused to participate in the

Baza noclegowa turystyki			Tourist accommodation establishments				Lp. No.
miejsca noclegowe number of beds			udzielone noclegi <sup>a</sup> nights spent (overnight stay) <sup>a</sup>		korzystający z noclegów <sup>a</sup> tourists accommodated <sup>a</sup>		
ogółem <sup>e</sup> total <sup>e</sup>		stopień wyko- rzystania w % occupancy ra- te in %	w tys. in thous.				
2005 <sup>f</sup>	2016 <sup>gh</sup>		2005 <sup>f</sup>	2016 <sup>gh</sup>	2005 <sup>f</sup>	2016 <sup>gh</sup>	
<b>7459</b>	<b>10174</b>	<b>29,0</b>	<b>497,6</b>	<b>875,7</b>	<b>189,1</b>	<b>408,9</b>	1
<b>4573</b>	<b>5195</b>	<b>27,1</b>	<b>262,7</b>	<b>382,8</b>	<b>76,8</b>	<b>155,9</b>	2
177	670	19,9	10,1	43,0	6,5	23,3	3
765	258	18,2	19,2	12,5	7,9	6,4	4
160	235	21,8	12,1	17,7	4,1	9,6	5
3299	3759	29,5	213,5	285,0	56,0	103,3	6
172	273	30,0	7,8	24,6	2,3	13,3	7
<b>2886</b>	<b>4979</b>	<b>30,6</b>	<b>234,8</b>	<b>492,9</b>	<b>112,3</b>	<b>253,1</b>	8
233	429	22,4	18,9	35,2	8,6	18,8	9
297	595	26,3	18,0	44,2	12,9	24,3	10
232	481	27,1	22,3	44,9	8,4	26,6	11
144	421	22,7	15,8	27,0	8,7	14,0	12
977	1441	27,3	40,4	105,6	17,8	46,0	13
239	373	41,1	15,4	55,1	5,7	23,2	14
764	1239	37,9	104,1	180,9	50,2	100,1	15

macierzystej. *d* W 2005 r. bez wypożyczeń międzybibliotecznych. *e* Stan w dniu 31 VII. *f* Bez pokoi gościnnych i kwater agroturystycznych. *g* odmówiły udziału w badaniu.

*d* In 2005 excluding interlibrary lending. *e* As of 31 VII. *f* Excluding rooms for rent and agrotourism lodgings. *g* Concern establishments survey.

**II WYBRANE DANE O PODREGIONACH I POWIATACH (cd.)**  
**SELECTED DATA BY SUBREGIONS AND POWIATS (cont.)**

Lp. No.	WYSZCZEGÓLNIENIE SPECIFICATION	Powierzchnia gruntów leśnych <sup>a</sup> w tys. ha Forest land <sup>a</sup> in thous. ha			
		ogółem total		w tym lasy of which forests	
				publiczne public	prywatne private
		2005	2016 <sup>c</sup>		
1	<b>WOJEWÓDZTWO .....</b> <b>VOIVODSHIP</b>	<b>254,9</b>	<b>257,4</b>	<b>238,1</b>	<b>12,5</b>
2	<b>Podregion nyski .....</b> <b>Subregion nyski</b>	<b>63,8</b>	<b>65,3</b>	<b>61,0</b>	<b>2,6</b>
	powiaty: <i>powiats:</i>				
3	Brzeski .....	16,7	17,0	16,1	0,4
4	Głubczycki .....	4,2	4,4	4,0	0,3
5	Namysłowski .....	21,0	21,4	20,1	0,7
6	Nyski .....	15,4	15,9	14,5	1,0
7	Prudnicki .....	6,5	6,6	6,3	0,2
8	<b>Podregion opolski .....</b> <b>Subregion opolski</b>	<b>191,0</b>	<b>192,1</b>	<b>177,1</b>	<b>9,9</b>
	powiaty: <i>powiats:</i>				
9	Kędzierzyńsko-kozielski	15,1	15,1	14,2	0,4
10	Kluczborski .....	26,1	26,2	24,8	0,7
11	Krapkowicki .....	10,7	10,9	10,0	0,5
12	Oleski .....	34,9	35,1	29,9	4,5
13	Opolski .....	72,4	72,3	68,0	2,3
14	Strzelecki .....	30,9	31,1	28,9	1,4
15	Miasto na prawach powiatu – Opole .....	0,9	1,5	1,3	0,1
	<i>City with powiat status – – Opole</i>				

<sup>a</sup> Stan w dniu 31 XII. <sup>b</sup> Dane dotyczą podmiotów gospodarczych, w których liczba pracujących przekracza 9 osób. <sup>c</sup> Dane powiatu opolskiego i miasta Opola, ze względu na zmiany w podziale terytorialnym województwa.

<sup>a</sup> As of 31 XII. <sup>b</sup> Data concern economic entities employing more than 9 persons. <sup>c</sup> Data are given in accordance with the changes in the territorial division of the voivodship.



Produkcja sprzedana przemysłu <sup>b</sup> (ceny bieżące) Sold production of industry <sup>b</sup> (current prices)				Lp. No.
w mln zł in mln zł		na 1 mieszkańca w zł per capita in zł		
2005	2016	2005	2016	
<b>16091,0</b>	<b>23610,4</b>	<b>15331</b>	<b>23741</b>	1
<b>3030,3</b>	<b>3960,3</b>	<b>7683</b>	<b>10561</b>	2
969,9	869,8	10470	9554	3
438,1	386,8	8637	8284	4
481,4	1063,0	10940	24915	5
901,5	1216,9	6149	8783	6
239,4	423,7	3961	7560	7
<b>13060,7</b>	<b>19650,2</b>	<b>19936</b>	<b>31720</b>	8
2734,5	4148,0	26625	43258	9
410,9	1025,4	5827	15419	10
3574,6	2877,5	52352	44639	11
841,6	2545,3	12247	39050	12
2387,7	2410,7	17676	18099	13
539,0	1887,4	6637	25057	14
2572,5	4755,9	19997	39986	15

podano zgodnie ze stanem administracyjnym obowiązującym od dnia 1 I 2017 r. Dane są nieporównywalne z latami poprzednimi dla  
administrative status in force since 1 I 2017. The data are incomparable with previous years for Opolski powiat and city of Opole, due

**II WYBRANE DANE O PODREGIONACH I POWIATACH (dok.)**  
*SELECTED DATA BY SUBREGIONS AND POWIATS (cont.)*

Lp. No.	WYSZCZEGÓLNIENIE SPECIFICATION	Dochody budżetów powiatów <i>Revenue of powiats budgets</i>		Wydatki budżetów powiatów <i>Expenditure of powiats budgets</i>		Dochody budżetu miasta na prawach powiatu <i>Revenue of city with powiat status budget</i>	
		na 1 mieszkańca w zł <i>per capita in zł</i>					
		2005	2016	2005	2016	2005	2016
1	<b>WOJEWÓDZTWO .....</b> <b>VOIVODSHIP</b>	<b>522</b>	<b>894</b>	<b>530</b>	<b>886</b>	<b>2921</b>	<b>6136</b>
2	<b>Podregion nyski .....</b> <b>Subregion nyski</b>	<b>x</b>	<b>x</b>	<b>x</b>	<b>x</b>	<b>x</b>	<b>x</b>
	powiaty: <i>powiats:</i>						
3	Brzeski .....	611	932	599	942	x	x
4	Głubczycki .....	751	1301	781	1296	x	x
5	Namysłowski .....	593	1074	617	1093	x	x
6	Nyski .....	541	875	530	895	x	x
7	Prudnicki .....	538	941	667	952	x	x
8	<b>Podregion opolski .....</b> <b>Subregion opolski</b>	<b>x</b>	<b>x</b>	<b>x</b>	<b>x</b>	<b>x</b>	<b>x</b>
	powiaty: <i>powiats:</i>						
9	Kędzierzyńsko-kozielski	506	962	492	887	x	x
10	Kluczborski .....	615	1145	727	1118	x	x
11	Krapkowicki .....	410	657	346	654	x	x
12	Oleski .....	531	903	518	900	x	x
13	Opolski .....	330	594	307	586	x	x
14	Strzelecki .....	532	910	557	889	x	x
15	Miasto na prawach powiatu – Opole .....	x	x	x	x	2921	6136
	<i>City with powiat status – Opole</i>						

a Dane dotyczą podmiotów gospodarczych, w których liczba pracujących przekracza 9 osób. b Według lokalizacji inwestycji. c Stan a Data concern economic entities employing more than 9 persons. b According to investment location. c As of 31 XII. d According

Wydatki budżetu miasta na prawach powiatu <i>Expenditure of city with powiat status budget</i>		Nakłady inwestycyjne w przedsiębiorstwach <sup>ab</sup> (ceny bieżące) <i>Investment outlays in enterprises<sup>ab</sup> (current prices)</i>		Wartość brutto środków trwałych w przedsiębiorstwach <sup>acd</sup> (bieżące ceny ewidencyjne) <i>Gross value of fixed assets in enterprises<sup>acd</sup> (current book-keeping prices)</i>		Podmioty gospodarki narodowej <sup>ce</sup> na 10 tys. ludności <i>Entities of the national economy<sup>ce</sup> per 10 thous. population</i>		Lp. No.
na 1 mieszkańca w zł <i>per capita in zł</i>								
2005	2016	2005	2016	2005	2016			
2934	6110	1557	6546	25795	43311	1010	1	
x	x	1202	1810	14769	30092	976	2	
x	x	738	2620	25991	50145	1103	3	
x	x	910	950	12923	19629	871	4	
x	x	1045	2200	12197	30578	1006	5	
x	x	1891	1813	11659	26678	985	6	
x	x	598	906	8515	14306	810	7	
x	x	1770	9412	32434	51305	1031	8	
x	x	1965	5617	39275	58658	945	9	
x	x	969	1397	9537	26556	932	10	
x	x	3545	4644	31073	74136	758	11	
x	x	673	1610	10659	17181	847	12	
x	x	769	29238	62452	55294	911	13	
x	x	602	4184	12582	29571	702	14	
2934	6110	3487	4922	32807	74866	1747	15	

w dniu 31 XII. d Według siedziby jednostki lokalnej. e W rejestrze REGON; bez osób prowadzących gospodarstwa indywidualne w rolnictwie.  
to seat of local unit. e In the REGON register; excluding persons tending private farms in agriculture.

## Uwagi ogólne

### 1. Informacje o **poborze wody** dotyczą:

- 1) w pozycji „na cele produkcyjne (poza rolnictwem, leśnictwem, łowiectwem i rybactwem)” – jednostek organizacyjnych (włączając fermy przemysłowego chowu zwierząt oraz zakłady zajmujące się produkcją roślinną) wnoszących opłaty za pobór z ujęć własnych rocznie 5 dam<sup>3</sup> i więcej wody podziemnej albo 20 dam<sup>3</sup> i więcej wody powierzchniowej lub odprowadzających rocznie 20 dam<sup>3</sup> i więcej ścieków;
- 2) w pozycji „nawodnienia w rolnictwie i leśnictwie oraz napełnianie i uzupełnianie stawów rybnych” – jednostek organizacyjnych rolnictwa, leśnictwa i rybactwa zużywających wodę na potrzeby nawadniania gruntów rolnych i leśnych o powierzchni od 20 ha oraz na potrzeby eksploatacji stawów rybnych o powierzchni od 10 ha;
- 3) w pozycji „eksploatacja sieci wodociągowej” – wszystkich jednostek nadzorujących pracę sieci wodociągowej (w tym również spółdzielni mieszkaniowych, spółek wodnych, zakładów usług wodnych, zakładów pracy itd.).

2. Dane o **ściekach** dotyczą ścieków odprowadzonych do wód lub do ziemi przez jednostki określone w ust. 1, pkt 1) i 3).

Jako **ścieki wymagające oczyszczania** przyjęto wody odprowadzane siecią kanałów lub rowów otwartych bezpośrednio do wód lub do ziemi albo do sieci kanalizacyjnej z jednostek produkcyjnych (łącznie z zanieczyszczonymi wodami z odwadniania zakładów górniczych i chłodniczych), z innych jednostek oraz z gospodarstw domowych.

Dane o **ściekach oczyszczanych** dotyczą ścieków oczyszczanych mechanicznie, chemicznie, biologicznie oraz z podwyższonym usuwaniem biogenów i odprowadzonych do wód lub do ziemi.

Przez **ścieki oczyszczane mechanicznie** rozumie się ścieki poddane procesowi usuwania jedynie zanieczyszczeń nierozpuszczalnych, tj. ciał stałych i tłuszczów ulegających osadzeniu lub flotacji, przy użyciu krat, sit, piaskowników, odtłuszczaczy współpracujących z osadnikami Imhoffa.

**Chemiczne oczyszczanie ścieków** polega na wytrącaniu niektórych związków rozpuszczalnych, względnie ich neutralizacji metodami chemicznymi, takimi jak koagulacja, sorpcja na węglu aktywnym itp.

**Biologiczne oczyszczanie ścieków** następuje w procesie mineralizacji przez drobnoustroje w środowisku wodnym w sposób naturalny (np.

## General notes

### 1. Information regarding **water withdrawal** concerns:

- 1) in the item "for production purposes (excluding agriculture, forestry, hunting and fishing)" – organizational entities (including industrial livestock farming and crop production plants) making payments for the annual withdrawal of 5 dam<sup>3</sup> or more of underground water, or 20 dam<sup>3</sup> or more of surface water from their own sources, or discharging 20 dam<sup>3</sup> or more of wastewater annually;
- 2) in the item "irrigation in agriculture and forestry as well as filling and completing fish ponds" – agricultural, forest and fishing organizational entities, consuming water for irrigating agricultural or forest land of 20 ha or more in area, and for the purpose of exploiting fish ponds of 10 ha or more in area;
- 3) in the item "exploitation of water supply network" – all entities supervising the work of the water supply network (including housing cooperatives, water companies, water service plants and workplaces, etc.).

2. Data regarding **wastewater** concern wastewater discharged into waters or into the ground by entities described in item 1, points 1) and 3).

**Wastewater requiring treatment** is understood as water discharged by means of channel or open ditch systems directly into waters or into the ground or to sewage network from production entities (including contaminated drainage water from mines and cooling water), other entities as well as households.

Data regarding **treated wastewater** concern wastewater treated mechanically, chemically, biologically and with increased biogene removal, discharged into waters or into the ground.

**Mechanical treatment of wastewater** is understood as the process of removing only non-soluble pollutants, i.e., solid bodies and fats subject to settlement or floatation, through the use of grates, filters, grit chambers, grease traps in conjunction with Imhoff tanks.

**Chemical treatment of wastewater** consists in precipitating certain soluble compounds, or their neutralization through chemical methods, such as coagulation, sorption on active carbon, etc.

**Biological treatment of wastewater** occurs through mineralization processes caused by microorganisms in the natural water environment (e.g. through agricultural use of wastewater, field

poprzez rolnicze wykorzystanie ścieków, zraszanie pól, stawy rybne) lub w urządzeniach sztucznych (złoża biologiczne, osad czynny) i polega na usuwaniu ze ścieków zanieczyszczeń organicznych oraz związków biogenych i refrakcyjnych.

**Podwyższone usuwanie biogenów w ściekach** następuje w oczyszczalniach ścieków o wysokoefektywnych technologiach oczyszczania (głównie biologicznych, a także chemicznych) umożliwiających zwiększoną redukcję azotu i fosforu.

**Kilkustopniowe oczyszczanie** odprowadzanych ścieków, np. biologiczne z podwyższonym usuwaniem biogenów lub mechaniczno-chemiczno-biologiczne zakwalifikowano do najwyższego stopnia oczyszczania (z podwyższonym usuwaniem biogenów, biologicznego lub chemicznego).

**3. Informacje o emisji i redukcji zanieczyszczeń powietrza** z zakładów szczególnie uciążliwych dla czystości powietrza dotyczą jednostek organizacyjnych ustalonych przez Ministra Ochrony Środowiska i Zasobów Naturalnych na podstawie określonej wysokości opłat wniesionych w 1986 r. za roczną emisję substancji zanieczyszczających powietrze według stawek określonych w rozporządzeniu Rady Ministrów z dnia 12 X 2015 r. w sprawie opłat za korzystanie ze środowiska (Dz. U. 2015 poz. 1875).

Ustalona zbiorowość badanych jednostek utrzymywana jest corocznie, co zapewnia m.in. porównywalność wyników badań i może być powiększana jedynie w szczególnych przypadkach, np. o jednostki nowo uruchomione lub rozbudowane o wysokiej skali progowej emisji zanieczyszczeń.

Dane o **emisji pyłów** dotyczą pyłów: ze spalania paliw, cementowo-wapienniczych i materiałów ogniotrwałych, krzemowych, nawozów sztucznych, węglowo-grafitowych, sadzy oraz innych rodzajów zanieczyszczeń pyłowych.

Dane o **emisji gazów** dotyczą: dwutlenku siarki, tlenku węgla, tlenków azotu, węglowodorów oraz innych rodzajów zanieczyszczeń gazowych (bez dwutlenku węgla).

Dane o emisji pyłów i gazów obejmują emisję zorganizowaną (z urządzeń technologicznych i ogrzewczych) oraz niezorganizowaną (z hałd, składowisk, w toku przeładunku, z hal produkcyjnych itp.).

**Wielkość emisji z poszczególnych źródeł i poszczególnych rodzajów zanieczyszczeń** ustalona została albo na drodze pomiarów, albo na podstawie obliczeń z bilansu surowcowo-paliwowego w oparciu o wskaźniki emisji zanieczyszczeń dla charakterystycznych procesów technologicznych.

*irrigation, fish ponds) or in artificial facilities (bio-filters, activated sludge) and consists in the removal of organic pollutants or biogenous and refractive compounds from wastewater.*

***Increased biogene removal from sewage** occurs in treatment plants with highly efficient treatment technologies (mostly biological, and also chemical) allowing for an increased reduction in nitrogen and phosphorus content.*

***A few steps treatment** of discharged wastewater, e.g. biological with increased biogene removal or mechanical, chemical and biological, was classified as the highest degree of the treatment process (with increased biogene removal, biological or chemical).*

**3. Information regarding emission and reduction of air pollutants** from plants of significant nuisance to air quality concerns organizations established by the Minister of Environmental Protection and Natural Resources on the basis of the defined amount of fees borne in 1986 for the annual emission of substances polluting the air, according to rates defined in the decree of the Council of Ministers, dated 12 X 2015, regarding payments for use of the environment (Journal of Laws 2015, item 1875).

*The established group of surveyed entities maintained annually which, i.a. assures comparability of data and may only be increased in specific cases, e.g. by newly established or expanded entities with a high threshold of pollutant emission.*

*Data regarding **particulate emission** concern: particulates from the combustion of fuels, particulates from cement and lime, fire-resistant materials, silicates, artificial fertilizers, carbon and graphite, soot, as well as other types of particulates.*

*Data regarding **gas emission** concern: sulphur dioxide, carbon oxide, nitrogen oxides, hydrocarbons, as well as other types of gaseous pollutants (excluding carbon dioxide).*

*Data regarding particulate and gas emission include organized emission (from technological and heating facilities) and non-organized emission (from waste dumps and landfills, in the course of reloading, from production halls etc.).*

*The emission volumes of different pollutant types from various sources were estimated through measurements or on the basis of calculations of the raw material and fuel balance, based on pollutant emission indicators for the characteristic technological processes.*

**4. Ochrona przyrody** polega na zachowaniu, zrównoważonym użytkowaniu oraz odnawianiu zasobów, tworów i składników przyrody (m.in. dziko występujących oraz objętych ochroną gatunkową roślin, zwierząt i grzybów, zwierząt prowadzących wędrowny tryb życia, siedlisk przyrodniczych); formami ochrony przyrody są: parki narodowe, rezerваты przyrody, parki krajobrazowe, obszary chronionego krajobrazu, obszary Natura 2000, stanowiska dokumentacyjne, użytki ekologiczne, zespoły przyrodniczo-krajobrazowe, pomniki przyrody.

Podstawą prawną regulującą ustanowienie form ochrony przyrody jest ustawa o ochronie przyrody z dnia 16 IV 2004 r. (tekst jednolity, Dz. U. 2016 poz. 2134, z późniejszymi zmianami); formy te tworzone są w drodze rozporządzenia Rady Ministrów lub Ministra Środowiska, zarządzenia regionalnego dyrektora ochrony środowiska, uchwały sejmiku województwa lub rady gminy.

**Rezerваты przyrody** obejmują obszary zachowane w stanie naturalnym lub mało zmienionym, ekosystemy, ostoje i siedliska przyrodnicze, a także siedliska roślin, siedliska zwierząt i siedliska grzybów oraz twory i składniki przyrody nieożywionej, wyróżniające się szczególnymi wartościami przyrodniczymi, naukowymi, kulturowymi lub walorami krajobrazowymi.

**Parki krajobrazowe** obejmują obszary chronione ze względu na wartości przyrodnicze, historyczne i kulturowe oraz walory krajobrazowe w celu zachowania i popularyzacji tych wartości w warunkach zrównoważonego rozwoju.

**Obszary chronionego krajobrazu** obejmują tereny chronione ze względu na wyróżniający się krajobraz o zróżnicowanych ekosystemach, wartościowe ze względu na możliwość zaspokajania potrzeb związanych z turystyką i wypoczynkiem lub pełniącą funkcję korytarzy ekologicznych.

**Pomniki przyrody** są to pojedyncze twory przyrody żywej i nieożywionej lub ich skupiska o szczególnej wartości przyrodniczej, naukowej, kulturowej, historycznej lub krajobrazowej oraz odznaczające się indywidualnymi cechami, wyróżniającymi je wśród innych tworów, okazałych rozmiarów drzewa, krzewy gatunków rodzimych lub obcych, źródła, wodospady, wywierzyska, skałki, jary, glazy narzutowe oraz jaskinie.

**5. Odpady** oznaczają każdą substancję lub przedmiot, których posiadacz pozbywa się, zamierza się pozbyć lub do których pozbycia się jest obowiązany. Dane o odpadach zostały opracowane w oparciu o ustawę z dnia 14 XII 2012 r. o odpadach (Dz. U. 2013 poz. 21) z późniejszymi zmianami.

**4. Nature protection** consists in maintaining, sustainable use and renovation of nature resources, object and elements (among others, plants, animals and fungi originally existing in environment as well as subjected to species protection, wandering and migratory animals, habitats); forms of nature protection are: national parks, nature reserves, landscape parks, protected landscape areas, Natura 2000 areas, documentation sites, ecological arable lands, landscape-nature complexes, monuments of nature.

The legal basis regulating establishing forms of nature protection is the Law on Nature Protection, dated 16 IV 2004 (uniform text, Journal of Laws 2016 item 2134, with later amendments); the forms are created by way of the decree of the Council of Ministers or the Minister of the Environment, the regulation of regional director for environmental protection, the resolution of voivodship regional council or gmina council.

**Nature reserves** include areas in natural or slightly changed state, ecosystems, refuges and natural habitats. They also protect habitats of plants, animals, fungi and formations and elements of inanimate nature, having essential value for the environmental, scientific, cultural or landscape reasons.

**Landscape parks** are areas protected for natural, historical and cultural values, as well as for landscape features. The aim of landscape park's creation is preservation, popularisation and dissemination of these values in conditions of sustainable development.

**Protected landscape areas** include areas protected for the sake of distinguishing landscape characterised by various ecosystem types. These areas are to be valuable because of their functions satisfying the needs of tourism and recreation and functions of ecological corridors.

**Monuments of nature** are single objects of animate and inanimate nature of special environmental, scientific, cultural, historical or landscape value and of distinctive individual features such as trees of impressive size, native and alien bushes, sources, waterfalls, exsurgents, stones, ravines, erratic boulders and caves.

**5. Waste** means any substance or object which the holder discards or intends or is required to discard. Data on waste have been compiled on the basis of the Law on Waste, dated 14 XII 2012 (Journal of Laws 2013 item 21) with later amendments.

Informacje o **odpadach** opracowane zostały zgodnie z katalogiem odpadów wprowadzonym rozporządzeniem Ministra Środowiska z dnia 9 XII 2014 r. (Dz. U. poz. 1923).

Informacje o **ilości i rodzajach odpadów** dotyczą zakładów, które wytworzyły w ciągu roku powyżej 1 tys. t odpadów lub nagromadziły 1 mln t i więcej odpadów (z wyłączeniem odpadów komunalnych).

Przez **odzysk odpadów** rozumie się jakikolwiek proces, którego głównym wynikiem jest to, aby odpady służyły użytecznemu zastosowaniu przez zastąpienie innych materiałów. Pełna definicja odzysku odpadów zawarta jest w ustawie z dnia 14 XII 2012 r. o odpadach.

Przez **unieszkodliwianie odpadów** rozumie się proces niebędący odzyskiem, nawet jeżeli wtórnym skutkiem takiego procesu jest odzysk substancji lub energii.

Przez **odpady składowane** należy rozumieć odpady umieszczone na składowiskach i w obiektach unieszkodliwiania odpadów wydobywanych (w tym hałdach i stawach osadowych) własnych i innych.

**Magazynowanie odpadów** to czasowe przechowywanie odpadów obejmujące:

- wstępne magazynowanie odpadów przez ich wytwórcę,
- tymczasowe magazynowanie odpadów przez prowadzącego zbieranie odpadów,
- magazynowanie odpadów przez prowadzącego przetwarzanie odpadów.

Dane o **odpadach dotychczas składowanych (nagromadzonych)** dotyczą ilości odpadów zdeponowanych na terenach własnych zakładów w wyniku składowania w roku sprawozdawczym i w latach poprzednich.

**6. Dane o nakładach na środki trwale służące ochronie środowiska i gospodarce wodnej oraz ich efektach rzeczowych** prezentuje się zgodnie z Polską Klasyfikacją Statystyczną dotyczącą Działalności i Urzędzeń Związanych z Ochroną Środowiska, wprowadzoną rozporządzeniem Rady Ministrów z dnia 2 III 1999 r. (Dz. U. Nr 25, poz. 218). Klasyfikacja ta opracowana została na podstawie Międzynarodowej Standardowej Statystycznej Klasyfikacji EKG/ONZ dotyczącej Działalności i Urzędzeń Związanych z Ochroną Środowiska i Europejskiego Systemu Zbierania Informacji Ekonomicznych dotyczących Ochrony Środowiska (SERIEE), wdrożonego przez Unię Europejską.

Prezentowane dane dotyczą: osób prawnych i jednostek organizacyjnych niemających osobowości prawnej oraz osób fizycznych prowadzących działalność gospodarczą, w których liczba pracujących przekracza 9 osób (z wyłączeniem gospo-

*Information regarding waste was compiled with the waste catalogue introduced by the decree of the Minister of the Environment dated 9 XII 2014 (Journal of Laws item 1923).*

*Information regarding the quantity and type of waste concerns plants which generated over 1 thous. t of waste in the course of the year or accumulated 1 mln t of waste and more (excluding municipal waste).*

*Recovery of waste shall mean any operation the principal result of which is waste serving a useful purpose by replacing other materials. Full definition of waste recovery is included in the Law on Waste dated 14 XII 2012.*

*Disposal of waste shall mean any operation which is not recovery even when the operation has as a secondary consequence the reclamation of substances or energy.*

*Landfilled waste is understood as waste transferred to own and other landfill areas and facilities servicing the extractive industries (including heaps and settling ponds).*

*Waste storage means a temporary waste accumulation, which includes:*

- preliminary storage of waste by its producer,
- temporary storage of waste by the unit collecting waste,
- storage of waste by the unit processing waste.

*Data regarding landfilled up to now (accumulated) waste concern the quantity of waste deposited on the grounds of the plants generating it as a result of depositing it during the reporting and previous years.*

**6. Data regarding outlays on fixed assets and tangible effects of investments in environmental protection and water management** are presented in accordance with the Polish Statistical Classification of Environmental Protection and Facilities, introduced on the basis of the decree of the Council of Ministers, dated 2 III 1999 (Journal of Laws No. 25, item 218). This classification was compiled on the basis of the ECE/UN Single European Standard Statistical Classification of Environmental Protection Activities and Facilities as well as with European System for the Collection of Economic Information on the Environment (SERIEE), implemented by the European Union.

*The presented data refer to: legal persons and organizational entities without legal personality as well as natural persons conducting economic activity employing more than 9 persons (with the exception of private farms in agriculture as well as*

darstw indywidualnych w rolnictwie oraz osób fizycznych i spółek cywilnych prowadzących działalność gospodarczą – prowadzących księgi przychodów i rozchodów) jednostek prowadzących działalność zaklasyfikowaną według PKD 2007 do sekcji „Administracja publiczna i obrona narodowa; obowiązkowe zabezpieczenia społeczne” a także spółek wodno-ściekowych bez względu na liczbę pracujących.

**7. Fundusze ochrony środowiska i gospodarki wodnej** są to fundusze tworzone m.in. z:

- opłat za korzystanie ze środowiska (tj. kwot pieniężnych pobieranych m.in. za: emisję zanieczyszczeń powietrza, umieszczanie odpadów na składowisku, pobór i korzystanie z wód oraz wprowadzanie ścieków do wód lub do ziemi);
- kar za naruszenie wymagań w zakresie ochrony środowiska;
- spłat pożyczek udzielonych inwestorom.

**8.** Podziału nakładów na środki trwale służące ochronie środowiska i gospodarce wodnej według podregionów i powiatów dokonano na podstawie faktycznej lokalizacji inwestycji.

*natural persons and civil law partnerships conducting economic activity – keeping the so-called revenues and expenses books), budgetary entities conducting economic activity classified according to NACE Rev. 2 to the section “Public administration and defence; compulsory social security” as well as water and sewage companies, regardless of the number of employees.*

**7. Environmental protection and water management funds** are funds created from income originating i.a. from the:

- *payments for use of natural environment (i.e.: payments collected i.a. for emission of air pollutants, placement of waste in the landfill as well as withdrawal and use of water and releasing wastewater into water or the ground);*
- *finances for violating environmental protection requirements;*
- *repayments of loans granted for investors.*

**8.** *The division of outlays on fixed assets and tangible effects of investments in environmental protection and water management by subregions and powiats is made on the basis of the actual location of the investment.*



TABL. 1. **POBÓR WODY NA POTRZEBY GOSPODARKI NARODOWEJ I LUDNOŚCI W 2016 R.**  
**WATER WITHDRAWAL FOR NEEDS OF THE NATIONAL ECONOMY**  
**AND POPULATION IN 2016**

WYSZCZEGÓLNIENIE SPECIFICATION	Ogółem Grand total	Na cele For purposes of								Na 1 km <sup>2</sup> Per 1 km <sup>2</sup>
		produkcyjne <sup>a</sup> production <sup>a</sup>				nawodnień w rolnictwie i leśnictwie oraz napełniania i uzupełniania stawów rybnych irrigation in agriculture and forestry as well as filling up and completing fish ponds	eksploatacji sieci wodociągowej <sup>b</sup> exploitation of water supply network <sup>b</sup>			
		w tym wody of which waters					razem total	wody waters		
		razem total	powierzchniowe surface	podziemne underground	razem total			powierzchniowe surface	podziemne underground	
w dam <sup>3</sup> in dam <sup>3</sup>										
<b>WOJEWÓDZTWO ..... VOIVODSHIP</b>	<b>142985</b>	<b>42285</b>	<b>28937</b>	<b>10782</b>	<b>51742</b>	<b>48958</b>	<b>4626</b>	<b>44333</b>	<b>15,2</b>	
<b>Podregion nyski ..... Subregion nyski</b>	<b>57230</b>	<b>3427</b>	<b>1244</b>	<b>2183</b>	<b>35730</b>	<b>18073</b>	<b>3922</b>	<b>14152</b>	<b>14,0</b>	
powiaty: <i>powiats:</i>										
Brzeski .....	5828	251	183	68	975	4602	31	4570	6,7	
Głubczycki .....	2698	267	–	267	85	2346	–	2346	4,0	
Namysłowski .....	36414	435	–	435	34001	1978	–	1978	48,7	
Nyski .....	9296	1953	1061	892	655	6688	3890	2797	7,6	
Prudnicki .....	2995	521	–	521	14	2460	–	2460	5,2	
<b>Podregion opolski .... Subregion opolski</b>	<b>85755</b>	<b>38858</b>	<b>27693</b>	<b>8599</b>	<b>16012</b>	<b>30885</b>	<b>704</b>	<b>30181</b>	<b>16,1</b>	
powiaty: <i>powiats:</i>										
Kędzierzyńsko-kozielski	15202	10168	5882	2354	–	5034	704	4330	24,3	
Kluczborski .....	9504	1449	–	1449	5093	2962	–	2962	11,2	
Krapkowicki .....	11415	9248	5588	3660	–	2167	–	2167	25,8	
Oleski .....	3044	35	–	35	273	2736	–	2736	3,1	
Opolski .....	30268	17052	16078	626	7381	5835	–	5835	19,1	
Strzelecki .....	7237	538	145	382	3265	3434	–	3434	9,7	
Miasto na prawach powiatu – Opole ..... City with powiat status – – Opole	9086	368	–	93	–	8718	–	8718	93,7	

<sup>a</sup> Poza rolnictwem, leśnictwem, łowiectwem i rybactwem – z ujęć własnych. <sup>b</sup> Pobór wody na ujęciach przed wtłoczeniem do sieci.

<sup>a</sup> Excluding agriculture, forestry, hunting and fishing – from own intakes. <sup>b</sup> Water withdrawal by intakes before entering the water supply network.

**TABL. 2. POWIERZCHNIA I POBÓR WODY DO NAWODNIENIA W ROLNICTWIE I LEŚNICTWIE ORAZ NAPEŁNIANIA STAWÓW RYBNYCH W 2016 R.**  
**AREA AND WATER WITHDRAWAL FOR IRRIGATION IN AGRICULTURE AND FORESTRY AS WELL AS WATER FOR FILLING FISH PONDS IN 2016**

WYSZCZEGÓLNIENIE SPECIFICATION	Powierzchnia w ha Total area in ha		Pobór wody w dam <sup>3</sup> Water withdrawal in dam <sup>3</sup>			
	nawadnianych użytków rolnych i gruntów leśnych <sup>a</sup> <i>irrigated agricultural and forest lands<sup>a</sup></i>	napelnianych stawów rybnych <sup>b</sup> <i>filled fish ponds<sup>b</sup></i>	do nawadniania użytków rolnych i gruntów leśnych <sup>c</sup> <i>for irrigation of agricultural and forest lands<sup>c</sup></i>		do napelniania i uzupełniania stawów rybnych <i>for filling and completing fish ponds</i>	
			ogółem total	na 1 ha per 1 ha	ogółem total	na 1 ha per 1 ha
<b>WOJEWÓDZTWO ..... VOIVODSHIP</b>	<b>2217</b>	<b>2093</b>	<b>613</b>	<b>0,3</b>	<b>51542</b>	<b>24,6</b>
<b>Podregion nyski ..... Subregion nyski</b>	<b>516</b>	<b>1149</b>	<b>99</b>	<b>0,2</b>	<b>35631</b>	<b>31,0</b>
powiaty: <i>powiats:</i>						
Brzeski .....	–	167	–	–	975	5,8
Głubczycki .....	455	–	85	0,2	–	–
Namysłowski .....	–	938	–	–	34001	36,2
Nyski .....	–	44	–	–	655	14,9
Prudnicki .....	61	–	14	0,2	–	–
<b>Podregion opolski .... Subregion opolski</b>	<b>1701</b>	<b>944</b>	<b>514</b>	<b>0,3</b>	<b>15911</b>	<b>16,9</b>
powiaty: <i>powiats:</i>						
Kędzierzyńsko-kozielski	–	–	–	–	–	–
Kluczborski .....	1701	123	514	0,3	4992	40,6
Krapkowicki .....	–	–	–	–	–	–
Oleski .....	–	30	–	–	273	9,1
Opolski .....	–	616	–	–	7381	12,0
Strzelecki .....	–	175	–	–	3265	18,7
Miasto na prawach powiatu – Opole .....	–	–	–	–	–	–
<i>City with powiat status – – Opole</i>						

a,b Obiekty o powierzchni co najmniej: a – 20 ha, b – 10 ha. c Łącznie z poborem ścieków do nawodnień.

a,b Facilities with an area of at least: a – 20 ha, b – 10 ha. c Including wastewater withdrawal for irrigation.

TABL. 3. **ZUŻYCIE WODY NA POTRZEBY GOSPODARKI NARODOWEJ I LUDNOŚCI W 2016 R.**  
**WATER CONSUMPTION FOR NEEDS OF THE NATIONAL ECONOMY AND POPULATION IN 2016**

WYSZCZEGÓLNIENIE SPECIFICATION	Ogółem Total	Przemysł Industry	Rolnictwo i leśnictwo <sup>a</sup> Agriculture and forestry <sup>a</sup>	Eksploatacja sieci wodociągowej <sup>b</sup> Exploitation of water supply network <sup>b</sup>
W DEKAMETRACH SZEŚCIENNYCH IN CUBIC DECAMETRES				
<b>WOJEWÓDZTWO ..... VOIVODSHIP</b>	<b>132018</b>	<b>40802</b>	<b>51742</b>	<b>39474</b>
<b>Podregion nyski ..... Subregion nyski</b>	<b>53731</b>	<b>3804</b>	<b>35730</b>	<b>14197</b>
powiaty: <i>powiats:</i>				
Brzeski .....	5235	498	975	3762
Głubczycki .....	2542	374	85	2083
Namysłowski .....	36027	436	34001	1590
Nyski .....	7366	1951	655	4760
Prudnicki .....	2561	545	14	2002
<b>Podregion opolski ..... Subregion opolski</b>	<b>78287</b>	<b>36998</b>	<b>16012</b>	<b>25277</b>
powiaty: <i>powiats:</i>				
Kędzierzyńsko-kozielski .....	13653	9178	–	4475
Kluczborski .....	8801	1451	5093	2257
Krapkowicki .....	10880	8791	–	2089
Oleski .....	2420	39	273	2108
Opolski .....	28891	16830	7381	4680
Strzelecki .....	6345	265	3265	2815
Miasto na prawach powiatu – – Opole .....	7298	444	–	6854
<i>City with powiat status – Opole</i>				

<sup>a</sup> Woda zużyta do nawadniania w rolnictwie i leśnictwie oraz napełniania i uzupełniania stawów rybnych. <sup>b</sup> Bez zużycia wody na cele przemysłowe z wodociągów stanowiących własność gmin, wojewódzkich zakładów usług wodnych i spółek wodnych.

<sup>a</sup> Water consumption for irrigation in agriculture and forestry as well as for filling and completing fish ponds. <sup>b</sup> Excluding consumption of water for industrial purposes by water supply networks owned by gminas, voivodship waterworks and water companies.

TABL. 3. **ZUŻYCIE WODY NA POTRZEBY GOSPODARKI NARODOWEJ I LUDNOŚCI W 2016 R. (dok.)**  
**WATER CONSUMPTION FOR NEEDS OF THE NATIONAL ECONOMY AND POPULATION IN 2016 (cont.)**

WYSZCZEGÓLNIENIE SPECIFICATION	Ogółem Total	Przemysł Industry	Rolnictwo i leśnictwo <sup>a</sup> Agriculture and forestry <sup>a</sup>	Eksploatacja sieci wodociągowej <sup>b</sup> Exploitation of water supply network <sup>b</sup>
-----------------------------------	-----------------	----------------------	---	--

W % ZUŻYCIA WODY OGÓŁEM  
IN % OF WATER CONSUMPTION TOTAL

<b>WOJEWÓDZTWO .....</b> <b>VOIVODSHIP</b>	<b>100,0</b>	<b>30,9</b>	<b>39,2</b>	<b>29,9</b>
<b>Podregion nyski .....</b> <b>Subregion nyski</b>	<b>100,0</b>	<b>7,1</b>	<b>66,5</b>	<b>26,4</b>
powiaty: <i>powiats:</i>				
Brzeski .....	100,0	9,5	18,6	71,9
Głubczycki .....	100,0	14,7	3,3	81,9
Namysłowski .....	100,0	1,2	94,4	4,4
Nyski .....	100,0	26,5	8,9	64,6
Prudnicki .....	100,0	21,3	0,5	78,2
<b>Podregion opolski .....</b> <b>Subregion opolski</b>	<b>100,0</b>	<b>47,3</b>	<b>20,5</b>	<b>32,3</b>
powiaty: <i>powiats:</i>				
Kędzierzyński-kozielski .....	100,0	67,2	–	32,8
Kluczborski .....	100,0	16,5	57,9	25,6
Krapkowicki .....	100,0	80,8	–	19,2
Oleski .....	100,0	1,6	11,3	87,1
Opolski .....	100,0	58,3	25,5	16,2
Strzelecki .....	100,0	4,2	51,5	44,4
Miasto na prawach powiatu – – Opole .....	100,0	6,1	–	93,9
<i>City with powiat status – Opole</i>				

<sup>a</sup> Woda zużyta do nawadniania w rolnictwie i leśnictwie oraz napełniania i uzupełniania stawów rybnych. <sup>b</sup> Bez zużycia wody na cele przemysłowe z wodociągów stanowiących własność gmin, wojewódzkich zakładów usług wodnych i spółek wodnych.

<sup>a</sup> Water consumption for irrigation in agriculture and forestry as well as for filling and completing fish ponds. <sup>b</sup> Excluding consumption of water for industrial purposes by water supply networks owned by gminas, voivodship waterworks and water companies.

TABL. 4. ŚCIEKI PRZEMYSŁOWE I KOMUNALNE<sup>a</sup> ORAZ LUDNOŚĆ KORZYSTAJĄCA Z OCZYSZCZALNI ŚCIEKÓW W 2016 R.  
INDUSTRIAL AND MUNICIPAL WASTEWATER<sup>a</sup> AND POPULATION CONNECTED TO WASTEWATER TREATMENT PLANTS IN 2016

WYSZCZEGÓLNIENIE SPECIFICATION	Ogółem <i>Grand total</i>	Oczyszczane <i>Treated</i>				Nieoczyszczane w dam <sup>3</sup> <i>Untreated in dam<sup>3</sup></i>	Ludność korzystająca z oczyszczalni ścieków w % ludności ogółem <sup>b</sup> <i>Population connected to wastewater treatment plants in % of total population<sup>b</sup></i>
		razem <i>total</i>	mechanicznie <i>mechanically</i>	chemicznie <sup>c</sup> i biologicznie <i>chemically<sup>c</sup> and biologically</i>	z podwyższonym usuwaniem biogenów <i>with increased biogene removal</i>		
	w dam <sup>3</sup> <i>in dam<sup>3</sup></i>	w % ścieków oczyszczanych <i>in % of wastewater treated</i>					
<b>WOJEWÓDZTWO ..... VOIVODSHIP</b>	<b>57258</b>	<b>57149</b>	<b>36,6</b>	<b>12,0</b>	<b>51,4</b>	<b>109</b>	<b>76,0</b>
<b>Podregion nyski ..... Subregion nyski</b>	<b>12134</b>	<b>12131</b>	<b>1,7</b>	<b>23,9</b>	<b>74,4</b>	<b>3</b>	<b>69,5</b>
powiaty: <i>powiats:</i>							
Brzeski .....	3258	3255	6,0	9,0	84,9	3	89,7
Głubczycki .....	1146	1146	–	35,3	64,7	–	60,8
Namysłowski .....	1250	1250	–	4,4	95,6	–	60,4
Nyski .....	4990	4990	0,2	13,1	86,7	–	66,4
Prudnicki .....	1490	1490	–	100,0	–	–	58,6
<b>Podregion opolski ..... Subregion opolski</b>	<b>45124</b>	<b>45018</b>	<b>46,0</b>	<b>8,8</b>	<b>45,2</b>	<b>106</b>	<b>79,9</b>
powiaty: <i>powiats:</i>							
Kędzierzyński-kozielski	16892	16892	68,6	5,7	25,7	–	81,1
Kluczborski .....	1874	1874	–	44,2	55,8	–	66,4
Krapkowicki .....	3356	3347	0,3	0,2	99,6	9	81,2
Oleski .....	996	976	0,4	18,5	81,0	20	50,9
Opolski .....	12890	12835	68,5	11,4	20,1	55	77,4
Strzelecki .....	2357	2335	–	22,5	77,5	22	87,2
Miasto na prawach powiatu – Opole ..... City with powiat status – – Opole	6759	6759	4,3	0,0	95,7	–	100,0

<sup>a</sup> Wymagające oczyszczenia odprowadzone do wód lub do ziemi. <sup>b</sup> Ludność korzystająca z oczyszczalni ścieków – na podstawie szacunków, ludność ogółem – na podstawie bilansów. <sup>c</sup> Dotyczy tylko ścieków przemysłowych.

<sup>a</sup> Requiring treatment discharged into waters or into the ground. <sup>b</sup> Population connected to wastewater treatment plants – estimated data, total population – based on balances. <sup>c</sup> Concerning only industrial wastewater.

TABL. 5. **OCZYSZCZALNIE ŚCIEKÓW W 2016 R.**  
Stan w dniu 31 XII  
**WASTEWATER TREATMENT PLANTS IN 2016**  
As of 31 XII

WYSZCZEGÓLNIENIE SPECIFICATION	Przemysłowe <i>Industrial</i>					
	ogółem <i>total</i>		w tym <i>of which</i>			
			biologiczne <i>biological</i>		z podwyższonym usuwaniam biogenów <i>with increased biogene removal</i>	
liczba <i>number</i>	prze- stowość w m <sup>3</sup> /d <i>capacity in m<sup>3</sup>/24 h</i>	liczba <i>number</i>	prze- stowość w m <sup>3</sup> /d <i>capacity in m<sup>3</sup>/24 h</i>	liczba <i>number</i>	prze- stowość w m <sup>3</sup> /d <i>capacity in m<sup>3</sup>/24 h</i>	
<b>WOJEWÓDZTWO ..... VOIVODSHIP</b>	<b>30</b>	<b>655527</b>	<b>13</b>	<b>10707</b>	<b>3</b>	<b>25400</b>
<b>Podregion nyski ..... Subregion nyski</b>	<b>5</b>	<b>15330</b>	<b>2</b>	<b>1755</b>	<b>1</b>	<b>1500</b>
powiaty: <i>powiats:</i>						
Brzeski .....	1	12000	–	–	–	–
Głubczycki .....	–	–	–	–	–	–
Namysłowski .....	–	–	–	–	–	–
Nyski .....	3	1695	1	120	1	1500
Prudnicki .....	1	1635	1	1635	–	–
<b>Podregion opolski ..... Subregion opolski</b>	<b>25</b>	<b>640197</b>	<b>11</b>	<b>8952</b>	<b>2</b>	<b>23900</b>
powiaty: <i>powiats:</i>						
Kędzierzyńsko-kozielski ....	8	396152	2	3260	1	14400
Kluczborski .....	1	2250	1	2250	–	–
Krapkowicki .....	2	9555	1	55	1	9500
Oleski .....	3	300	1	35	–	–
Opolski .....	6	225906	2	1250	–	–
Strzelecki .....	3	1982	3	1982	–	–
Miasto na prawach powiatu – Opole .....	2	4052	1	120	–	–
<i>City with powiat status – – Opole</i>						

TABL. 5. **OCZYSZCZALNIE ŚCIEKÓW W 2016 R. (dok.)**

Stan w dniu 31 XII

WASTEWATER TREATMENT PLANTS IN 2016 (cont.)

As of 31 XII

WYSZCZEGÓLNIENIE SPECIFICATION	Komunalne <sup>a</sup> Municipal <sup>a</sup>					
	ogółem total		w tym of which			
			biologiczne biological		z podwyższonym usuwaniam biogenów with increased biogene removal	
liczba number	przepu- stowość w m <sup>3</sup> /d capacity in m <sup>3</sup> /24 h	liczba number	przepu- stowość w m <sup>3</sup> /d capacity in m <sup>3</sup> /24 h	liczba number	przepu- stowość w m <sup>3</sup> /d capacity in m <sup>3</sup> /24 h	
<b>WOJEWÓDZTWO ..... VOIVODSHIP</b>	<b>77</b>	<b>258626</b>	<b>52</b>	<b>59483</b>	<b>25</b>	<b>199143</b>
<b>Podregion nyski ..... Subregion nyski</b>	<b>39</b>	<b>99589</b>	<b>34</b>	<b>35174</b>	<b>5</b>	<b>64415</b>
powiaty: powiats:						
Brzeski .....	5	23150	3	2150	2	21000
Głubczycki .....	17	12012	16	5097	1	6915
Namysłowski .....	4	8803	3	303	1	8500
Nyski .....	10	33674	9	5674	1	28000
Prudnicki .....	3	21950	3	21950	–	–
<b>Podregion opolski ..... Subregion opolski</b>	<b>38</b>	<b>159037</b>	<b>18</b>	<b>24309</b>	<b>20</b>	<b>134728</b>
powiaty: powiats:						
Kędzierzyńsko-kozielski ....	7	36192	3	14904	4	21288
Kluczborski .....	5	13964	4	2090	1	11874
Krapkowicki .....	3	22387	1	37	2	22350
Oleski .....	7	7223	3	1973	4	5250
Opolski .....	11	15621	5	4155	6	11466
Strzelecki .....	4	18650	2	1150	2	17500
Miasto na prawach powiatu – Opole .....	1	45000	–	–	1	45000
City with powiat status – – Opole						

a Pracujące na sieci kanalizacyjnej.

a Working on sewage network.

TABL. 6. **EMISJA I REDUKCJA ZANIECZYSZCZEŃ POWIETRZA<sup>a</sup> W 2016 R.**  
**EMISSION AND REDUCTION OF AIR POLLUTANTS<sup>a</sup> IN 2016**

WYSZCZEGÓLNIENIE SPECIFICATION	Emisja zanieczyszczeń w t		Emission of air pollutants in t	
	pyłowych particulates		gazowych (bez dwutlenku węgla) gases (excluding carbon dioxide)	
	ogółem total	w tym ze spalania paliw of which from the combustion of fuels	ogółem total	w tym dwutlenek siarki of which sulphur dioxide
<b>WOJEWÓDZTWO ..... VOIVODSHIP</b>	<b>1257</b>	<b>682</b>	<b>44672</b>	<b>9070</b>
<b>Podregion nyski ..... Subregion nyski</b>	<b>252</b>	<b>222</b>	<b>2334</b>	<b>823</b>
powiaty: <i>powiats:</i>				
Brzeski .....	27	20	597	335
Głubczycki .....	98	96	309	49
Namysłowski .....	68	67	219	51
Nyski .....	45	25	1051	311
Prudnicki .....	14	14	158	77
<b>Podregion opolski ..... Subregion opolski</b>	<b>1005</b>	<b>460</b>	<b>42338</b>	<b>8247</b>
powiaty: <i>powiats:</i>				
Kędzierzyńsko-kozielski .....	244	77	5623	2260
Kluczborski .....	21	19	378	134
Krapkowicki .....	255	43	19893	2035
Oleski .....	23	10	194	29
Opolski .....	318	204	11318	2868
Strzelecki .....	19	9	243	113
Miasto na prawach powiatu – Opole ..... City with powiat status – Opole	125	98	4689	808

(dok.) (cont.)

WYSZCZEGÓLNIENIE SPECIFICATION	Zanieczyszczenia zatrzymane w urządzeniach do redukcji zanieczyszczeń w % zanieczyszczeń wytworzonych	
	Pollutants retained in pollutant reduction systems in % of pollutants produced	
	pyłowe particulates	gazowe (bez dwutlenku węgla) gases (excluding carbon dioxide)
<b>WOJEWÓDZTWO ..... VOIVODSHIP</b>	<b>99,9</b>	<b>61,7</b>
<b>Podregion nyski ..... Subregion nyski</b>	<b>93,6</b>	<b>2,9</b>
powiaty: <i>powiats:</i>		
Brzeski .....	98,2	–
Głubczycki .....	74,9	–
Namysłowski .....	88,0	–
Nyski .....	96,7	6,2
Prudnicki .....	87,7	–
<b>Podregion opolski ..... Subregion opolski</b>	<b>100,0</b>	<b>62,9</b>
powiaty: <i>powiats:</i>		
Kędzierzyńsko-kozielski .....	99,6	0,5
Kluczborski .....	93,9	–
Krapkowicki .....	100,0	52,4
Oleski .....	61,7	–
Opolski .....	99,9	81,5
Strzelecki .....	99,7	–
Miasto na prawach powiatu – Opole ..... City with powiat status – Opole	99,9	–

a Z zakładów szczególnie uciążliwych dla czystości powietrza emitujących pyły, gazy lub równocześnie pyły i gazy.  
 a From plants of significant nuisance to air quality emitting particulates, gases or particulates and gases.



TABL. 7. **OCHRONA PRZYRODY I KRAJOBRAZU<sup>a</sup> W 2016 R.**  
Stan w dniu 31 XII  
**NATURE AND LANDSCAPE PROTECTION<sup>a</sup> IN 2016**  
As of 31 XII

WYSZCZEGÓLNIENIE SPECIFICATION	Powierzchnia o szczególnych walorach przyrodniczych prawnie chroniona Area of special nature value under legal protection					Pomniki przyrody Monuments of nature
	ogółem total		w tym of which			
	w ha in ha	w % powierzchni ogólnej in % of grand total areas	rezerwy przyrody nature reserves	parki krajo- brazowe <sup>b</sup> landscape parks <sup>b</sup>	obszary chronionego krajobrazu <sup>b</sup> protected landscape <sup>b</sup> areas	
<b>WOJEWÓDZTWO ..... VOIVODSHIP</b>	<b>260475,5</b>	<b>27,7</b>	<b>939,1</b>	<b>61631,2</b>	<b>193853,0</b>	<b>702</b>
<b>Podregion nyski ..... Subregion nyski</b>	<b>86034,3</b>	<b>21,0</b>	<b>458,7</b>	<b>25545,4</b>	<b>58972,4</b>	<b>241</b>
powiaty: <i>powiats:</i>						
Brzeski .....	13623,0	15,6	242,0	9017,8	3394,6	114
Głubczycki .....	9625,2	14,3	94,8	–	9530,4	9
Namysłowski .....	34561,7	46,2	–	11735,7	22774,1	30
Nyski .....	23490,8	19,2	118,4	3138,9	20196,3	70
Prudnicki .....	4733,5	8,3	3,5	1653,0	3077,0	18
<b>Podregion opolski ..... Subregion opolski</b>	<b>174441,3</b>	<b>32,8</b>	<b>480,4</b>	<b>36085,8</b>	<b>134880,6</b>	<b>461</b>
powiaty: <i>powiats:</i>						
Kędzierzyńsko-kozielski .....	4405,0	7,0	–	–	4383,7	85
Kluczborski .....	28595,1	33,6	119,7	2842,5	25578,7	55
Krapkowicki .....	7113,2	16,1	61,1	1113,8	5917,1	38
Oleski .....	9984,3	10,3	–	–	9915,6	44
Opolski .....	90163,2	56,8	131,4	28251,7	61562,0	161
Strzelecki .....	34151,6	45,9	168,2	3877,8	27523,6	50
Miasto na prawach powiatu – – Opole .....	28,9	0,3	–	–	–	28
City with powiat status – – Opole						

<sup>a</sup> Patrz uwagi ogólne, ust. 4 na str. 58. <sup>b</sup> Bez powierzchni rezerwatów przyrody, stanowisk dokumentacyjnych, zespołów przyrodniczo-krajobrazowych i użytków ekologicznych położonych na terenie parków krajobrazowych i obszarów chronionego krajobrazu.

<sup>a</sup> See general notes, item 4 on page 58. <sup>b</sup> Excluding nature reserves, documentation sites, landscape-nature complexes and ecological arable lands located within landscape parks and protected landscape areas.

TABL. 8. **ODPADY<sup>a</sup> WYTWORZONE I DOTYCHCZAS SKŁADOWANE (NAGROMADZONE) ORAZ TERENY ICH SKŁADOWANIA W 2016 R.**  
**WASTE<sup>a</sup> GENERATED AND LANDFILLED UP TO NOW (ACCUMULATED) AS WELL AS THEIR STORAGE YARDS AREAS IN 2016**

WYSZCZEGÓLNIENIE SPECIFICATION	Odpady w tys. t      Waste in thous. t					dotychczas składowane (nagroma- dzone <sup>b</sup> ; stan w końcu roku) landfilled up to now (accumula- ted <sup>b</sup> ; as of the end of year)	Tereny składowania odpadów nie- zrekultywo- wane (stan w końcu roku) w ha Area of storage yards, non- reclaimed (as of the end of year) in ha
	wytworzone w ciągu roku		generated during the year				
	ogółem total	poddane odzyskowi <sup>c</sup> recovered <sup>c</sup>	unieszkodli- wione <sup>c</sup> disposed <sup>c</sup>	przekazane innym odbiorcom transferred to other recipients	magazyno- wane czasowo temporarily stored		
<b>WOJEWÓDZTWO ..... VOIVODSHIP</b>	<b>1650,4</b>	<b>901,2</b>	<b>10,2</b>	<b>729,6</b>	<b>9,4</b>	<b>20778,4</b>	<b>206,7</b>
<b>Podregion nyski ..... Subregion nyski</b>	<b>327,5</b>	<b>166,4</b>	<b>0,4</b>	<b>154,0</b>	<b>6,7</b>	<b>5,8</b>	<b>1,5</b>
powiaty: <i>powiats:</i>							
Brzeski .....	139,6	96,0	–	42,8	0,8	–	–
Głubczycki .....	1,4	–	–	1,4	–	–	–
Namysłowski .....	77,9	5,2	0,4	67,1	5,2	–	–
Nyski .....	103,8	65,2	–	37,9	0,7	–	–
Prudnicki .....	4,8	–	–	4,8	–	5,8	1,5
<b>Podregion opolski ..... Subregion opolski</b>	<b>1322,9</b>	<b>734,8</b>	<b>9,8</b>	<b>575,6</b>	<b>2,7</b>	<b>20772,6</b>	<b>205,2</b>
powiaty: <i>powiats:</i>							
Kędzierzyńsko-kozielski	275,7	238,8	2,5	33,9	0,5	17970,3	154,1
Kluczborski .....	25,4	4,1	–	20,9	0,4	–	–
Krapkowicki .....	176,7	145,5	5,5	24,5	1,2	1121,1	30,5
Oleski .....	17,3	1,6	–	15,7	–	–	–
Opolski .....	637,6	318,0	0,4	319,1	0,1	1566,8	11,4
Strzelecki .....	71,4	26,2	–	44,7	0,5	–	–
Miasto na prawach powiatu – Opole .....	118,8	0,6	1,4	116,8	–	114,4	9,2
City with <i>powiat status</i> – – Opole							

a Z wyłączeniem odpadów komunalnych. b Na składowiskach (hałdach, stawach osadowych) własnych. c We własnym zakresie przez wytwórcę, patrz uwagi ogólne, ust. 5 na str. 58.

a Excluding municipal wastes. b On own landfills (heaps, settling ponds). c By waste producer on ist own, see general notes, item 5 on page 58.

TABL. 9. **NAKLADY NA ŚRODKI TRWAŁE SŁUŻĄCE OCHRONIE ŚRODOWISKA I GOSPODARCE WODNEJ WEDŁUG WYBRANYCH KIERUNKÓW INWESTOWANIA W 2016 R. (ceny bieżące)**  
**OUTLAYS ON FIXED ASSETS IN ENVIRONMENTAL PROTECTION AND WATER MANAGEMENT BY SELECTED DIRECTIONS OF INVESTING IN 2016 (current prices)**

WYSZCZEGÓLNIENIE SPECIFICATION	Ochrona środowiska <i>Environmental protection</i>				Gospodarka wodna <i>Water management</i>	
	ogółem <i>total</i>	w tym na / of which on			ogółem <i>total</i>	w tym na ujęcia i doprowa- dzenia wody <i>of which on water intakes and systems</i>
		ochronę powietrza atmosfery- cznego i klimatu <i>protection of air and climate</i>	gospodarkę ściekową i ochronę wód <i>wastewater management and prote- ction of waters</i>	gospodarkę odpadami, ochronę i przywrócenie wartości użytkowej gleb oraz ochronę wód podziemnych i powierz- chniowych <i>waste ma- nagement, protection and recovery of soils, protection of groundwater and surface water</i>		
w tys. zł / <i>in thous. zł</i>						
<b>WOJEWÓDZTWO ..... VOIVODSHIP</b>	<b>272822,1</b>	<b>200315,2</b>	<b>51004,4</b>	<b>7631,3</b>	<b>146371,5</b>	<b>16925,5</b>
<b>Podregion nyski ..... Subregion nyski</b>	<b>36708,3</b>	<b>23753,7</b>	<b>9012,2</b>	<b>433,1</b>	<b>104022,6</b>	<b>6345,2</b>
powiaty: <i>powiats:</i>						
Brzeski .....	3829,9	1229,7	1577,8	–	9259,4	1551,0
Głubczycki .....	1249,8	490,0	759,8	–	1640,5	1640,5
Namysłowski .....	4363,3	503,5	3859,8	–	421,8	348,7
Nyski .....	25040,2	21493,5	2378,2	433,1	91290,0	1528,3
Prudnicki .....	2225,1	37,0	436,6	–	1410,9	1276,7
<b>Podregion opolski ..... Subregion opolski</b>	<b>236113,8</b>	<b>176561,5</b>	<b>41992,2</b>	<b>7198,2</b>	<b>42348,9</b>	<b>10580,3</b>
powiaty: <i>powiats:</i>						
Kędzierzyńsko-kozielski	132850,6	111785,1	18592,2	260,3	2764,6	1128,3
Kluczborski .....	4339,8	92,4	3539,9	294,0	1145,9	357,9
Krapkowicki .....	53418,6	47350,2	3536,2	265,0	605,8	578,8
Oleski .....	7661,9	791,4	6698,5	–	1274,6	1274,6
Opolski .....	19516,5	12177,6	3945,9	1477,0	12043,2	1407,2
Strzelecki .....	3122,3	1230,0	840,4	984,7	1604,4	1543,9
Miasto na prawach powiatu – Opole .....	15204,1	3134,8	4839,1	3917,2	22910,4	4289,6
<i>City with powiat status – – Opole</i>						

TABL. 10. **NAKLADY NA ŚRODKI TRWAŁE SŁUŻĄCE OCHRONIE ŚRODOWISKA I GOSPODARCE WODNEJ WEDŁUG ŹRÓDEŁ FINANSOWANIA W 2016 R. (ceny bieżące)**  
**OUTLAYS ON FIXED ASSETS IN ENVIRONMENTAL PROTECTION AND WATER MANAGEMENT BY FINANCING SOURCE IN 2016 (current prices)**

A. OCHRONA ŚRODOWISKA  
**ENVIRONMENTAL PROTECTION**

WYSZCZEGÓLNIENIE SPECIFICATION	Ogółem Total	Środki Funds						Fundusze ekologiczne (pożyczki, kredyty i dotacje) Ecological funds (loans, credits and grants)	Kredyty pożyczki krajowe, w tym bankowe Country credits and loans, including bank credits and loans	Inne środki, w tym nakłady nie-sfinansowane Other funds, of which non-financial outlays
		z budżetu from budget								
		własne <sup>a</sup> own <sup>a</sup>	centralnego central	województwa voivodship	powiatu powiat	gminy (współudział) gmina (cooperation)	z zagranicy <sup>b</sup> from abroad <sup>b</sup>			
w tys. zł in thous. zł										
<b>WOJEWÓDZTWO VOIVODSHIP</b>	<b>272822,1</b>	<b>113473,7</b>	<b>1769,3</b>	-	-	<b>673,6</b>	<b>673,8</b>	<b>68174,7</b>	<b>81501,4</b>	<b>6555,6</b>
<b>Podregion nyski Subregion nyski</b>	<b>36708,3</b>	<b>21147,2</b>	<b>487,3</b>	-	-	<b>55,0</b>	<b>490,0</b>	<b>11944,4</b>	<b>2584,4</b>	-
powiaty: <i>powiats:</i>										
Brzeski .....	3829,9	2687,9	-	-	-	-	-	600,0	542,0	-
Głubczycki .....	1249,8	704,8	-	-	-	55,0	490,0	-	-	-
Namysłowski .....	4363,3	1965,3	487,3	-	-	-	-	444,7	1466,0	-
Nyski .....	25040,2	14514,6	-	-	-	-	-	9949,2	576,4	-
Prudnicki .....	2225,1	1274,6	-	-	-	-	-	950,5	-	-
<b>Podregion opolski Subregion opolski</b>	<b>236113,8</b>	<b>92326,5</b>	<b>1282,0</b>	-	-	<b>618,6</b>	<b>183,8</b>	<b>56230,3</b>	<b>78917,0</b>	<b>6555,6</b>
powiaty: <i>powiats:</i>										
Kędzierzyńsko-kozielski	132850,6	41050,5	-	-	-	-	-	7352,0	77952,0	6496,1
Kluczborski .....	4339,8	1579,5	-	-	-	-	-	2760,3	-	-
Krapkowicki .....	53418,6	21021,7	-	-	-	596,6	-	31800,3	-	-
Oleski .....	7661,9	1684,2	182,0	-	-	-	-	5789,2	-	6,5
Opolski .....	19516,5	10714,1	766,0	-	-	13,0	-	7005,4	965,0	53,0
Strzelecki .....	3122,3	2492,3	-	-	-	9,0	-	621,0	-	-
Miasto na prawach powiatu – Opole City with powiat status – Opole	15204,1	13784,2	334,0	-	-	-	183,8	902,1	-	-

a Łącznie ze środkami z budżetu gmin będących inwestorami. b Środki bezzwrotne i zwrotne uzyskane w ramach międzynarodowych programów, funduszy pomocowych (w tym Fundusz Spójności), funduszy strukturalnych, pomocy bilateralnej, ekokonwersji.

a Including funds from budget of gminas, which are investors. b Non-returnable and returnable funds receive from international programs, assistance funds (including Cohesion Fund), structural funds, bilateral assistance, ecological conversion.

TABL. 10. NAKŁADY NA ŚRODKI TRWAŁE SŁUŻĄCE OCHRONIE ŚRODOWISKA I GOSPODARCE WODNEJ WEDŁUG ŹRÓDEŁ FINANSOWANIA W 2016 R. (dok.)  
OUTLAYS ON FIXED ASSETS IN ENVIRONMENTAL PROTECTION AND WATER MANAGEMENT BY FINANCING SOURCE IN 2016 (cont.)

B. GOSPODARKA WODNA  
WATER MANAGEMENT

WYSZCZEGÓLNIENIE SPECIFICATION	Ogółem Total	Środki Funds						Fundusze ekologiczne (pożyczki, kredyty i dotacje) Ecological funds (loans, credits and grants)	Kredyty i pożyczki krajowe, w tym bankowe Country credits and loans, including bank credits and loans	Inne środki, w tym nakłady niesfinansowane Other funds, of which non-financial outlays
		z budżetu from budget		z zagranicy <sup>b</sup> from abroad <sup>b</sup>						
		własne <sup>a</sup> centralnego central	wojewódzwa voivodship	powiatu powiat	gminy (współudział) gmina (cooperation)					
		w tys. zł		in thous. zł						
<b>WOJEWÓDZTWO ..... VOIVODSHIP</b>	<b>146371,5</b>	<b>15531,5</b>	<b>96852,0</b>	<b>1148,9</b>	<b>-</b>	<b>2300,3</b>	<b>17746,1</b>	<b>11559,6</b>	<b>1195,0</b>	<b>38,1</b>
<b>Podregion nyski ..... Subregion nyski</b>	<b>104022,6</b>	<b>4001,8</b>	<b>96798,0</b>	<b>399,9</b>	<b>-</b>	<b>165,0</b>	<b>-</b>	<b>1462,9</b>	<b>1195,0</b>	<b>-</b>
powiaty: <i>powiats:</i>										
Brzeski .....	9259,4	802,8	7193,0	326,2	-	24,0	-	98,4	815,0	-
Głubczycki .....	1640,5	361,5	-	-	-	-	-	1279,0	-	-
Namysłowski .....	421,8	305,8	-	-	-	-	-	-	116,0	-
Nyski .....	91290,0	1470,3	89605,0	73,7	-	141,0	-	-	-	-
Prudnicki .....	1410,9	1061,4	-	-	-	-	-	85,5	264,0	-
<b>Podregion opolski ..... Subregion opolski</b>	<b>42348,9</b>	<b>11529,7</b>	<b>54,0</b>	<b>749,0</b>	<b>-</b>	<b>2135,3</b>	<b>17746,1</b>	<b>10096,7</b>	<b>-</b>	<b>38,1</b>
powiaty: <i>powiats:</i>										
Kędzierzyńsko-kozielski	2764,6	1128,3	-	326,9	-	494,1	-	815,3	-	-
Kluczborski .....	1145,9	786,5	-	15,0	-	-	-	344,4	-	-
Krapkowicki .....	605,8	528,4	-	-	-	77,4	-	-	-	-
Oleski .....	1274,6	651,7	-	-	-	-	-	614,8	-	8,1
Opolski .....	12043,2	2601,3	-	273,2	-	292,4	524,1	8322,2	-	30,0
Strzelecki .....	1604,4	1543,9	-	60,5	-	-	-	-	-	-
Miasto na prawach powiatu – Opole ..... City with powiat status – Opole	22910,4	4289,6	54,0	73,4	-	1271,4	17222,0	-	-	-

<sup>a</sup> Łącznie ze środkami z budżetu gmin będących inwestorami. <sup>b</sup> Środki bezzwrotne i zwrotne uzyskane w ramach międzynarodowych programów, funduszy pomocowych (w tym Fundusz Spójności), funduszy strukturalnych, pomocy bilateralnej, ekokonwersji.

<sup>a</sup> Including funds from budget of gminas, which are investors. <sup>b</sup> Non-returnable and returnable funds receive from international programs, assistance funds (including Cohesion Fund), structural funds, bilateral assistance, ecological conversion.

## DZIAŁ II PODZIAŁ ADMINISTRACYJNY I SAMORZĄD TERYTORIALNY

### Uwagi ogólne

1. Z dniem 1 I 1999 r. (na mocy ustawy z dnia 24 VII 1998 r., Dz.U. Nr 96, poz. 603 z późniejszymi zmianami) wprowadzono zasadniczy trójstopniowy podział terytorialny państwa, którego jednostkami są: gminy, powiaty i województwa.

2. Gmina jest podstawową jednostką terytorialnego podziału kraju. Termin „gmina” stosuje się do każdej jednostki stopnia podstawowego obejmującej zarówno miasto (gmina miejska) lub teren wiejski (gmina wiejska), jak i miasto wraz z otaczającym je obszarem wiejskim (gmina miejsko-wiejska). Jednostkami pomocniczymi w gminach są m.in. sołectwa, których organizację i zakres działania określa właściwa rada gminy odrębnym statutem.

3. Kadencja rad gmin, rad miejskich w miastach na prawach powiatu i rad powiatów trwa 4 lata, licząc od dnia wyborów.

4. Charakterystykę radnych w jednostkach samorządu terytorialnego oparto o wyniki sprawozdawczości za rok 2016, aktualizującej dane o radnych zawarte w obwieszczeniach terytorialnych komisji wyborczych z wyborów samorządowych w dniu 16 XI 2014 r.

## CHAPTER II ADMINISTRATIVE DIVISION AND LOCAL GOVERNMENT

### General notes

1. On 1 I 1999 (on the basis of the Law dated 24 VII 1998, Journal of Laws No. 96, item 603 with later amendments) a fundamental threetier administrative division of the country was introduced, the entities of which are: gminas, powiats and voivodships.

2. The gmina is the basic unit of the country's territorial structure. The notion "gmina" has been related to every unit of basic level of territorial division, i.e.: town (urban gmina) or rural area (rural gmina) as well as town with surrounding it rural area (urban-rural gmina). Auxiliary entities in gminas are, i.e., village administrator's offices. Their organization and scope of activity is outlined by individual gmina councils by a separate statute.

3. Term of gmina councils, city councils in cities with powiat status and powiat councils lasts 4 years, counting from the day of election.

4. The characteristic of councillors in local government entities is based on reporting results for 2016, updating information concerning councillors included in announcements of local election commissions from the 16 XI 2014 local government elections.

TABL. 1 /11/. **JEDNOSTKI PODZIAŁU TERYTORIALNEGO W 2016 R.**

Stan w dniu 31 XII

**TERRITORIAL DIVISION UNITS IN 2016**

As of 31 XII

WYSZCZEGÓLNIENIE SPECIFICATION	Gminy Gminas				Miasta Townns	Miejscowości wiejskie Rural localities	Sołectwa Village administrator's offices
	ogółem total	miejskie urban	wiejskie rural	miejsko-wiejskie urban-rural			
<b>WOJEWÓDZTWO ..... VOIVODSHIP</b>	<b>71</b>	<b>3</b>	<b>36</b>	<b>32</b>	<b>35</b>	<b>1173</b>	<b>1034</b>
<b>Podregion nyski ..... Subregion nyski</b>	<b>28</b>	<b>1</b>	<b>13</b>	<b>14</b>	<b>15</b>	<b>522</b>	<b>503</b>
powiaty: powiats:							
Brzeski .....	6	1	3	2	3	105	101
Głubczycki .....	4	–	1	3	3	93	89
Namysłowski .....	5	–	4	1	1	87	79
Nyski .....	9	–	4	5	5	159	158
Prudnicki .....	4	–	1	3	3	78	76
<b>Podregion opolski ..... Subregion opolski</b>	<b>43</b>	<b>2</b>	<b>23</b>	<b>18</b>	<b>20</b>	<b>651</b>	<b>531</b>
powiaty: powiats:							
Kędzierzyńsko-kozielski ....	6	1	5	–	1	78	76
Kluczborski .....	4	–	1	3	3	120	79
Krapkowicki .....	5	–	2	3	3	51	48
Oleski .....	7	–	3	4	4	158	102
Opolski .....	13	–	10	3	3	167	156
Strzelecki .....	7	–	2	5	5	77	70
Miasto na prawach powiatu – Opole ..... City with powiat status – – Opole	1	1	–	–	1	–	–

TABL. 2 /12/. **RADNI RAD GMIN<sup>a</sup> WEDŁUG PŁCI, WIEKU I POZIOMU WYKSZTAŁCENIA W 2016 R.**  
Stan w dniu 31 XII  
**COUNCILLORS OF GMINA COUNCILS<sup>a</sup> BY SEX, AGE AND EDUCATIONAL LEVEL IN 2016**  
As of 31 XII

WYSZCZEGÓLNIENIE SPECIFICATION	Ogółem Total	W tym kobiety Of which women	Z ogółem – w wieku Of total number – at age					Z ogółem – z wykształceniem Of total number – with education				
			18–29 lat years	30–39	40–49	50–59	60 lat i więcej and more	wyższym tertiary	policealnym i średnim post-secondary and secondary	zasadniczym zawodowym basic vocational	gimnazjalnym i podstawowym lower secondary and primary	
<b>WOJEWÓDZTWO .... VOIVODSHIP</b>	<b>1112</b>	<b>333</b>	<b>43</b>	<b>175</b>	<b>269</b>	<b>366</b>	<b>259</b>	<b>449</b>	<b>475</b>	<b>180</b>	<b>8</b>	
<b>PODREGION NYSKI SUBREGION NYSKI</b>	<b>456</b>	<b>140</b>	<b>24</b>	<b>62</b>	<b>107</b>	<b>160</b>	<b>103</b>	<b>196</b>	<b>191</b>	<b>64</b>	<b>5</b>	
<b>Powiat brzeski .....</b>	<b>96</b>	<b>35</b>	<b>4</b>	<b>10</b>	<b>29</b>	<b>36</b>	<b>17</b>	<b>45</b>	<b>39</b>	<b>10</b>	<b>2</b>	
Gmina miejska: Urban gmina:												
Brzeg .....	21	7	2	2	6	9	2	14	6	1	–	
Gminy miejsko-wiejskie: Urban-rural gminas:												
Grodków .....	15	8	1	1	6	5	2	10	4	1	–	
Lewin Brzeski .....	15	3	1	1	3	6	4	5	7	3	–	
Gminy wiejskie: Rural gminas:												
Lubsza .....	15	6	–	3	1	7	4	5	7	2	1	
Olszanka .....	15	8	–	2	6	3	4	6	8	–	1	
Skarbimierz .....	15	3	–	1	7	6	1	5	7	3	–	
<b>Powiat głubczycki ...</b>	<b>65</b>	<b>19</b>	<b>4</b>	<b>7</b>	<b>16</b>	<b>25</b>	<b>13</b>	<b>27</b>	<b>29</b>	<b>8</b>	<b>1</b>	
Gminy miejsko-wiejskie: Urban-rural gminas:												
Baborów .....	15	8	1	3	2	7	2	5	5	4	1	
Głubczyce .....	21	2	–	2	7	6	6	8	12	1	–	
Kietrz .....	15	6	1	1	3	8	2	7	6	2	–	
Gmina wiejska: Rural gmina:												
Branice .....	14	3	2	1	4	4	3	7	6	1	–	
<b>Powiat namysłowski</b>	<b>80</b>	<b>21</b>	<b>4</b>	<b>16</b>	<b>15</b>	<b>28</b>	<b>17</b>	<b>25</b>	<b>37</b>	<b>17</b>	<b>1</b>	
Gmina miejsko-wiejska: Urban-rural gmina:												
Namysłów .....	21	7	2	4	4	4	7	12	9	–	–	
Gminy wiejskie: Rural gminas:												
Domaszowice .....	15	1	–	3	3	4	5	2	9	4	–	
Pokój .....	14	5	–	3	3	6	2	5	3	5	1	
Świerczów .....	15	5	1	3	4	7	–	4	7	4	–	
Wilków .....	15	3	1	3	1	7	3	2	9	4	–	

a Bez radnych rady miasta w mieście na prawach powiatu.

a Excluding councillors of city council in city with powiat status.



TABL. 2 /12/. **RADNI RAD GMIN<sup>a</sup> WEDŁUG PŁCI, WIEKU I POZIOMU WYKSZTAŁCENIA W 2016 R. (cd.)**  
 Stan w dniu 31 XII  
**COUNCILLORS OF GMINA COUNCILS<sup>a</sup> BY SEX, AGE AND EDUCATIONAL LEVEL IN 2016 (cont.)**  
 As of 31 XII

WYSZCZEGÓLNIENIE SPECIFICATION	Ogółem Total	W tym kobiety Of which women	Z ogółem – w wieku Of total number – at age					Z ogółem – z wykształceniem Of total number – with education				
			18–29 lat years	30–39	40–49	50–59	60 lat i więcej and more	wyższym tertiary	policealnym i średnim post-secondary and secondary	zasadniczym zawodowym basic vocational	gimnazjalnym i podstawowym lower secondary and primary	
<b>PODREGION NYSKI (dok.) SUBREGION NYSKI (cont.)</b>												
<b>Powiat nyski .....</b>	<b>149</b>	<b>44</b>	<b>9</b>	<b>25</b>	<b>31</b>	<b>53</b>	<b>31</b>	<b>70</b>	<b>57</b>	<b>21</b>	<b>1</b>	
Gminy miejsko-wiejskie: Urban-rural gminas:												
Głucholazy .....	21	1	1	3	4	9	4	13	4	4	–	
Korfantów .....	15	7	1	1	3	4	6	6	7	2	–	
Nysa .....	23	6	2	9	5	4	3	20	3	–	–	
Otmuchów .....	15	5	1	1	2	7	4	6	6	2	1	
Paczków .....	15	8	1	2	1	6	5	4	11	–	–	
Gminy wiejskie: Rural gminas:												
Kamiennik .....	15	3	–	1	5	7	2	2	10	3	–	
Łambinowice .....	15	4	1	2	3	6	3	8	5	2	–	
Pakosławice .....	15	2	2	4	4	3	2	6	4	5	–	
Skoroszyce .....	15	8	–	2	4	7	2	5	7	3	–	
<b>Powiat prudnicki .....</b>	<b>66</b>	<b>21</b>	<b>3</b>	<b>4</b>	<b>16</b>	<b>18</b>	<b>25</b>	<b>29</b>	<b>29</b>	<b>8</b>	<b>–</b>	
Gminy miejsko-wiejskie: Urban-rural gminas:												
Biała .....	15	7	1	2	1	6	5	6	5	4	–	
Głogówek .....	15	4	2	1	3	4	5	6	8	1	–	
Prudnik .....	21	6	–	–	5	3	13	13	7	1	–	
Gmina wiejska: Rural gmina:												
Lubrza .....	15	4	–	1	7	5	2	4	9	2	–	
<b>PODREGION OPOLSKI SUBREGION OPOLSKI</b>	<b>656</b>	<b>193</b>	<b>19</b>	<b>113</b>	<b>162</b>	<b>206</b>	<b>156</b>	<b>253</b>	<b>284</b>	<b>116</b>	<b>3</b>	
<b>Powiat kędzierzyńsko-kozielski .....</b>	<b>98</b>	<b>37</b>	<b>2</b>	<b>18</b>	<b>27</b>	<b>35</b>	<b>16</b>	<b>40</b>	<b>39</b>	<b>19</b>	<b>–</b>	
Gmina miejska: Urban gmina:												
Kędzierzyn-Koźle .....	23	11	2	5	8	6	2	19	4	–	–	
Gminy wiejskie: Rural gminas:												
Bierawa .....	15	3	–	2	3	8	2	5	9	1	–	
Cisek .....	15	7	–	2	2	8	3	3	8	4	–	
Pawłowiczki .....	15	5	–	5	5	3	2	3	8	4	–	
Polska Cerekiew .....	15	5	–	1	5	5	4	3	5	7	–	
Reńska Wieś .....	15	6	–	3	4	5	3	7	5	3	–	

a Bez radnych rady miasta w mieście na prawach powiatu.

a Excluding councillors of city council in city with powiat status.

TABL. 2 /12/. **RADNI RAD GMIN<sup>a</sup> WEDŁUG PŁCI, WIEKU I POZIOMU WYKSZTAŁCENIA W 2016 R. (cd.)**  
Stan w dniu 31 XII  
**COUNCILLORS OF GMINA COUNCILS<sup>a</sup> BY SEX, AGE AND EDUCATIONAL LEVEL IN 2016 (cont.)**  
As of 31 XII

WYSZCZEGÓLNIENIE SPECIFICATION	Ogółem Total	W tym kobiety Of which women	Z ogółem – w wieku Of total number – at age					Z ogółem – z wykształceniem Of total number – with education				
			18–29 lat years	30–39	40–49	50–59	60 lat i więcej and more	wyższym tertiary	połicealnym i średnim post-secondary and secondary	zasadniczym zawodowym basic vocational	gimnazjalnym i podstawowym lower secondary and primary	
<b>PODREGION OPOLSKI (cd.) SUBREGION OPOLSKI (cont.)</b>												
<b>Powiat kluczborski ...</b>	<b>66</b>	<b>15</b>	<b>1</b>	<b>9</b>	<b>12</b>	<b>25</b>	<b>19</b>	<b>27</b>	<b>31</b>	<b>8</b>	<b>–</b>	
Gminy miejsko-wiejskie: Urban-rural gminas:												
Buczyna .....	15	2	1	4	4	2	4	7	6	2	–	
Kluczbork .....	21	2	–	1	3	10	7	9	10	2	–	
Wolczyn .....	15	5	–	–	–	8	7	5	8	2	–	
Gmina wiejska: Rural gmina:												
Lasowice Wielkie .....	15	6	–	4	5	5	1	6	7	2	–	
<b>Powiat krapkowicki ...</b>	<b>81</b>	<b>22</b>	<b>3</b>	<b>11</b>	<b>16</b>	<b>27</b>	<b>24</b>	<b>30</b>	<b>33</b>	<b>17</b>	<b>1</b>	
Gminy miejsko-wiejskie: Urban-rural gminas:												
Gogolin .....	15	3	1	1	3	7	3	7	4	4	–	
Krapkowice .....	21	4	–	3	6	3	9	11	7	2	1	
Zdzieszowice .....	15	5	1	–	2	6	6	3	9	3	–	
Gminy wiejskie: Rural gminas:												
Strzeleczyki .....	15	4	–	5	1	6	3	6	8	1	–	
Walce .....	15	6	1	2	4	5	3	3	5	7	–	
<b>Powiat oleski .....</b>	<b>105</b>	<b>29</b>	<b>2</b>	<b>25</b>	<b>28</b>	<b>31</b>	<b>19</b>	<b>43</b>	<b>42</b>	<b>20</b>	<b>–</b>	
Gminy miejsko-wiejskie: Urban-rural gminas:												
Dobrodzień .....	15	3	–	1	6	3	5	3	8	4	–	
Gorzów Śląski .....	15	2	–	5	6	4	–	7	6	2	–	
Olesno .....	15	4	–	2	5	6	2	10	5	–	–	
Praszka .....	15	1	–	2	3	4	6	8	4	3	–	
Gminy wiejskie: Rural gminas:												
Radłów .....	15	8	1	7	3	2	2	2	7	6	–	
Rudniki .....	15	5	–	5	2	6	2	10	4	1	–	
Zębowice .....	15	6	1	3	3	6	2	3	8	4	–	

a Bez radnych rady miasta w mieście na prawach powiatu.

a Excluding councillors of city council in city with powiat status.

TABL. 2 /12/. **RADNI RAD GMIN<sup>a</sup> WEDŁUG PŁCI, WIEKU I POZIOMU WYKSZTAŁCENIA W 2016 R. (dok.)**  
 Stan w dniu 31 XII  
**COUNCILLORS OF GMINA COUNCILS<sup>a</sup> BY SEX, AGE AND EDUCATIONAL LEVEL IN 2016 (cont.)**  
 As of 31 XII

WYSZCZEGÓLNIENIE SPECIFICATION	Ogółem Total	W tym kobiety Of which women	Z ogółem – w wieku Of total number – at age					Z ogółem – z wykształceniem Of total number – with education				
			18–29 lat years	30–39	40–49	50–59	60 lat i więcej and more	wyż- szym tertia- ry	police- alnym i śred- nim post- second- ary and second- ary	zasad- ni- czym zawo- do- wym basic voca- tional	gimna- zjalnym i pod- stawo- wym lower second- ary and prima- ry	
<b>PODREGION OPOLSKI (dok.) SUBREGION OPOLSKI (cont.)</b>												
<b>Powiat opolski .....</b>	<b>195</b>	<b>51</b>	<b>9</b>	<b>31</b>	<b>57</b>	<b>56</b>	<b>42</b>	<b>76</b>	<b>86</b>	<b>33</b>	<b>–</b>	
Gminy miejsko-wiejskie: <i>Urban-rural gminas:</i>												
Niemodlin .....	15	6	1	1	6	3	4	10	4	1	–	
Ozimek .....	15	4	–	2	5	4	4	8	6	1	–	
Prószków .....	15	3	1	1	5	5	3	5	7	3	–	
Gminy wiejskie: <i>Rural gminas:</i>												
Chrzastowice .....	15	3	–	6	4	4	1	7	5	3	–	
Dąbrowa .....	15	2	–	2	4	6	3	6	6	3	–	
Dobrzeń Wielki .....	15	3	1	2	4	7	1	3	10	2	–	
Komprachcice .....	15	4	2	3	5	2	3	8	6	1	–	
Łubniany .....	15	4	–	3	5	5	2	6	5	4	–	
Murów .....	15	6	–	2	4	3	6	4	7	4	–	
Popielów .....	15	5	1	2	3	4	5	5	4	6	–	
Tarnów Opolski .....	15	3	3	3	4	3	2	4	9	2	–	
Tułowice .....	15	3	–	3	4	4	4	5	10	–	–	
Turawa .....	15	5	–	1	4	6	4	5	7	3	–	
<b>Powiat strzelecki .....</b>	<b>111</b>	<b>39</b>	<b>2</b>	<b>19</b>	<b>22</b>	<b>32</b>	<b>36</b>	<b>37</b>	<b>53</b>	<b>19</b>	<b>2</b>	
Gminy miejsko-wiejskie: <i>Urban-rural gminas:</i>												
Kolonowskie .....	15	9	1	6	2	1	5	4	10	1	–	
Leśnica .....	15	2	–	3	2	4	6	6	8	–	1	
Strzelce Opolskie .....	21	8	–	–	5	5	11	9	11	1	–	
Ujazd .....	15	6	1	5	4	4	1	5	4	6	–	
Zawadzkie .....	15	7	–	3	1	4	7	7	6	2	–	
Gminy wiejskie: <i>Rural gminas:</i>												
Izbicko .....	15	3	–	1	3	8	3	2	6	6	1	
Jemielnica .....	15	4	–	1	5	6	3	4	8	3	–	

<sup>a</sup> Bez radnych rady miasta w mieście na prawach powiatu.

<sup>a</sup> Excluding councillors of city council in city with powiat status.

TABL. 3 /13/. **RADNI RAD POWIATÓW I RADY MIASTA W MIEŚCIE NA PRAWACH POWIATU WEDŁUG PŁCI, WIEKU I POZIOMU WYKSZTAŁCENIA W 2016 R.**

Stan w dniu 31 XII

*COUNCILLORS OF POWIAT COUNCILS AND CITY COUNCIL IN CITY WITH POWIAT STATUS BY SEX, AGE AND EDUCATIONAL LEVEL IN 2016*

*As of 31 XII*

WYSZCZEGÓLNIENIE <i>SPECIFICATION</i>	Ogół- tem <i>Total</i>	W tym kobiety <i>Of which women</i>	Z ogółem – w wieku <i>Of total number – at age</i>					Z ogółem – z wykształceniem <i>Of total number – with education</i>		
			18–29 lat <i>years</i>	30–39	40–49	50–59	60 lat i więcej <i>and more</i>	wyż- szym <i>tertia- ry</i>	police- alnym i śred- nim <i>post- second- ary and second- ary</i>	zasad- niczym zawo- dowym <i>basic voca- tional</i>
<b>WOJEWÓDZTWO ..... VOIVODSHIP</b>	<b>244</b>	<b>56</b>	<b>7</b>	<b>32</b>	<b>54</b>	<b>73</b>	<b>78</b>	<b>195</b>	<b>45</b>	<b>4</b>
<b>Podregion nyski ..... Subregion nyski</b>	<b>97</b>	<b>12</b>	<b>1</b>	<b>13</b>	<b>20</b>	<b>33</b>	<b>30</b>	<b>76</b>	<b>18</b>	<b>3</b>
powiaty: <i>powiats:</i>										
Brzeski .....	21	4	–	4	3	8	6	16	4	1
Głubczycki .....	17	3	–	3	6	6	2	13	3	1
Namysłowski .....	17	1	–	1	3	9	4	15	2	–
Nyski .....	25	1	–	3	4	8	10	19	6	–
Prudnicki .....	17	3	1	2	4	2	8	13	3	1
<b>Podregion opolski .... Subregion opolski</b>	<b>147</b>	<b>44</b>	<b>6</b>	<b>19</b>	<b>34</b>	<b>40</b>	<b>48</b>	<b>119</b>	<b>27</b>	<b>1</b>
powiaty: <i>powiats:</i>										
Kędzierzyńsko-kozielski	21	6	–	3	6	5	7	20	1	–
Kluczborski .....	19	7	1	2	7	6	3	13	6	–
Krapkowicki .....	19	5	–	–	6	6	7	15	4	–
Oleski .....	19	5	2	2	3	3	9	15	4	–
Opolski .....	25	8	–	1	2	11	11	19	5	1
Strzelecki .....	19	3	1	–	6	2	10	17	2	–
Miasto na prawach powiatu – Opole ..... <i>City with powiat status – – Opole</i>	25	10	2	11	4	7	1	20	5	–

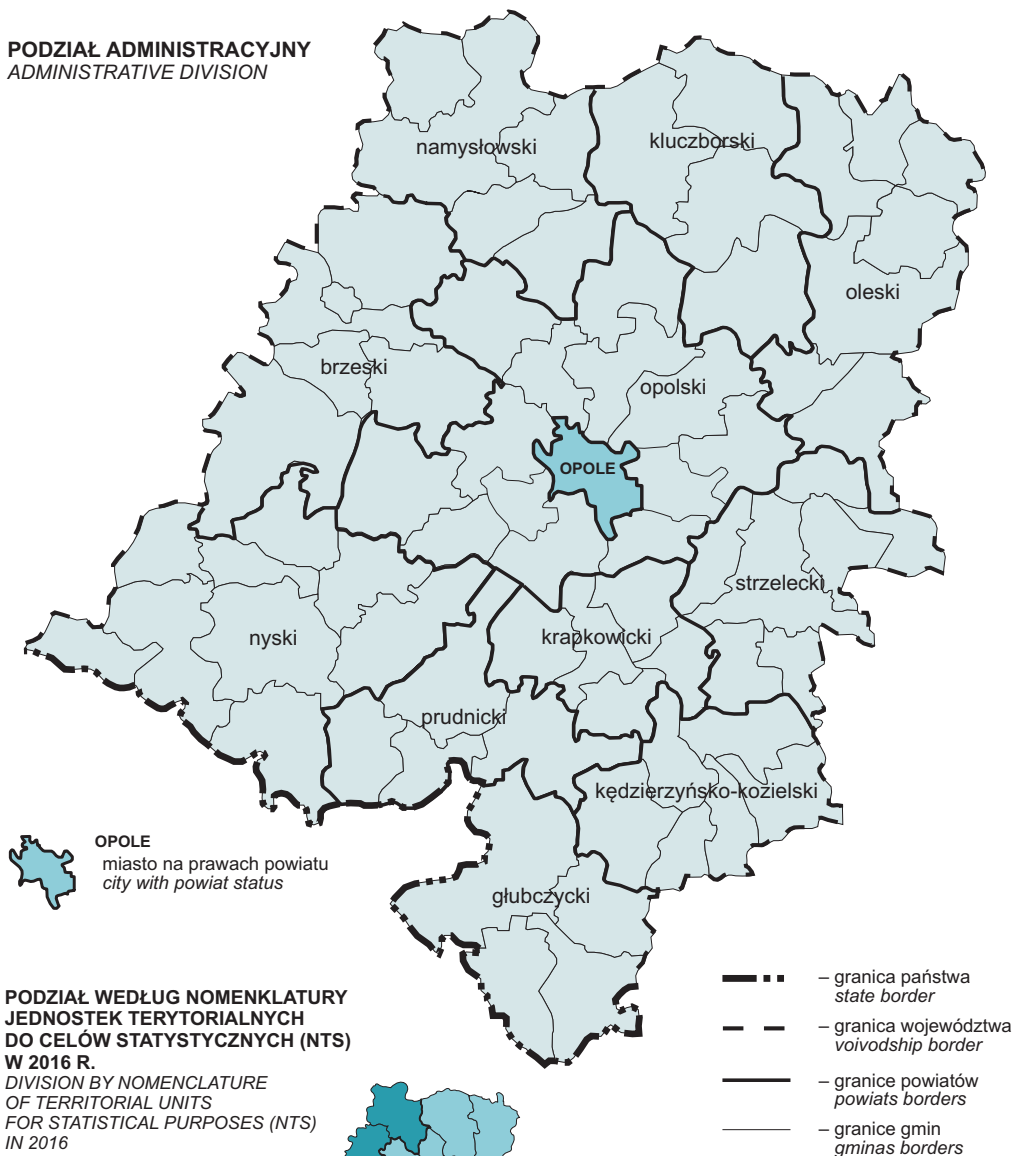
# WOJEWÓDZTWO OPOLSKIE W 2016 R.

Stan w dniu 31 XII

OPOLSKIE VOIVODSHIP IN 2016

As of 31 XII

## PODZIAŁ ADMINISTRACYJNY ADMINISTRATIVE DIVISION

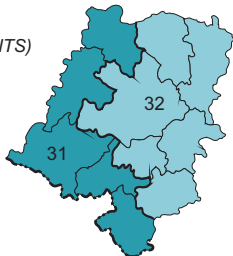


### Podregiony (NTS 3):

Subregions (NTS 3):

(5;-;28) 31 nyski

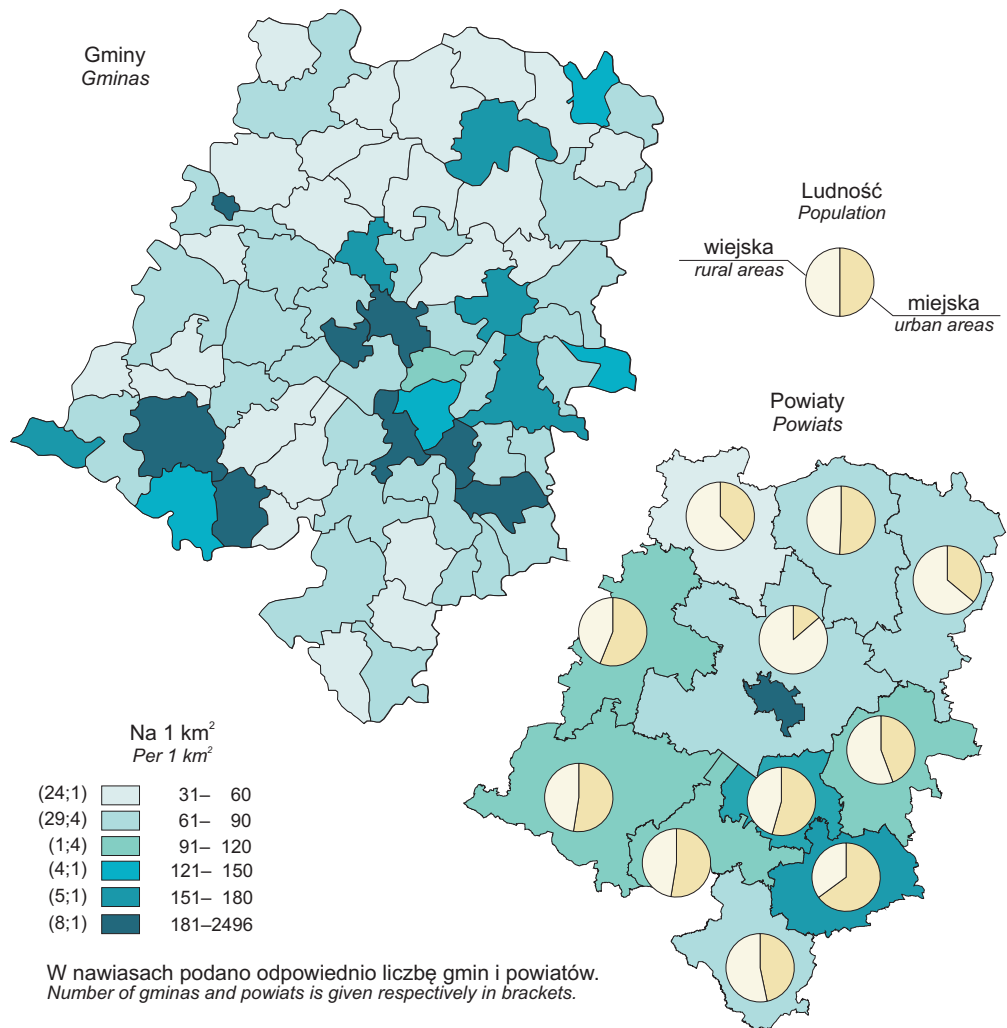
(6;1;43) 32 opolski



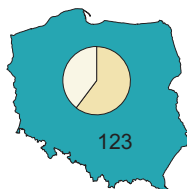
W nawiasach podano liczbę: powiatów, miast na prawach powiatu, gmin.  
In brackets is given respectively number of: powiats, cities with powiat status, gminas.

# LUDNOŚĆ W 2016 R.

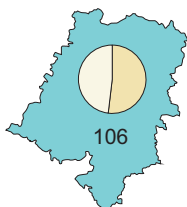
Stan w dniu 31 XII  
POPULATION IN 2016  
As of 31 XII



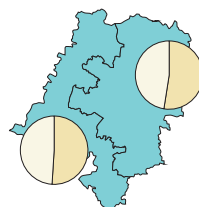
Polska  
Poland



Województwo  
Voivodship



Podregiony  
Subregions



## DZIAŁ III BEZPIECZEŃSTWO PUBLICZNE

### Uwagi ogólne

1. W dziale prezentuje się dane z zakresu działania Policji i straży pożarnej.

2. Dane o przestępstwach stwierdzonych podano według klasyfikacji Kodeksu karnego z 1997 r. obowiązującego od 1 IX 1998 r. (ustawa z dnia 6 VI 1997 r., tekst jednolity Dz. U. 2016, poz. 1137, z późniejszymi zmianami), Kodeksu karnego skarbowego obowiązującego od 17 X 1999 r. (ustawa z dnia 10 IX 1999 r., jednolity tekst Dz. U. 2016, poz. 2137) lub innych ustaw szczególnych.

3. **Przestępstwo stwierdzone** jest to zdarzenie, co do którego w zakończonym postępowaniu przygotowawczym potwierdzono, że jest przestępstwem. Przestępstwo – zgodnie z Kodeksem karnym z 1997 r. – jest to zbrodnia lub występki ścigany z oskarżenia publicznego lub z oskarżenia prywatnego, zgodnie z Kodeksem karnym skarbowym – jest to przestępstwo skarbowe.

Przestępstwo stwierdzone w zakończonym postępowaniu przygotowawczym, w którym ustalono przynajmniej jednego podejrzanego jest to **przestępstwo wykryte**.

U w a g a. Od 2014 r. dane o przestępstwach stwierdzonych nie obejmują czynów karalnych popełnionych przez nieletnich; zgodnie z obowiązującą metodologią stwierdzenie popełnienia czynów karalnych przez nieletnich dokonywane jest w postępowaniu sądowym po uprzednim przekazaniu przez Policję akt w sprawach nieletnich do sądu rodzinnego.

Informacje o przestępstwach stwierdzonych i wskaźnikach wykrywalności sprawców przestępstw pochodzą z policyjnych systemów informacyjnych.

4. **Wskaźnik wykrywalności sprawców przestępstw** jest to stosunek liczby przestępstw wykrytych w danym roku (łącznie z wykrytymi po podjęciu w umorzenia) do liczby przestępstw stwierdzonych w danym roku, powiększonej o liczbę przestępstw stwierdzonych w podjętych postępowaniach, a umorzonych w latach poprzednich z powodu niewykrycia sprawców.

5. **Pożary** są to niekontrolowane procesy palenia w miejscu do tego nieprzeznaczonym.

**Miejscowe zagrożenia** są to inne niż pożar zdarzenia wynikające z rozwoju cywilizacyjnego, działań człowieka lub naturalnych sił przyrody, stwarzające zagrożenie dla życia, zdrowia, mienia lub środowiska.

**Alarmy fałszywe** są to wezwania do zdarzeń, które faktycznie nie miały miejsca lub zaistniały, lecz nie wymagały podjęcia działań ratowniczych.

## CHAPTER III PUBLIC SAFETY

### General notes

1. The chapter presents data concerning the activity of the Police and the fire service.

2. Data concerning ascertained crimes are given according to the classification of the Criminal Code of 1997, valid since 1 IX 1998 (the law dated 6 VI 1997, uniform text Journal of Laws 2016 item 1137, with later amendments), the Penal Fiscal Code valid since 17 X 1999 (the law dated 10 IX 1999, uniform text Journal of Laws 2016 item 2137) or other specific laws.

3. An **ascertained crime** is an event, which after the completion of preparatory proceedings was confirmed as a crime. In connection with the Criminal Code of 1997 crime is a felony or misdemeanour prosecuted upon by public accusation or private accusation, in connection with the Penal Fiscal Code – is a fiscal offence.

An ascertained crime in completed preparatory proceeding, in which at least one suspect was found is a **detected crime**.

*Note.* Since 2014 data about ascertained crimes do not include punishable acts committed by juveniles; in accordance with the existing methodology, the specification of the number of juveniles committing punishable acts takes place during court proceedings after the Police provides records in juvenile cases to the family court.

Information regarding ascertained crimes and rates of detectability of delinquents in ascertained crimes come from police information systems.

4. **The rate of detectability of delinquents** is the relation of the number of detected crimes in a given year (including those detected after resumption following discontinuance) to the total number of crimes ascertained in a given year, plus the number of crimes recorded in commenced proceedings and discontinued in previous years due to undetected delinquents.

5. **Fires** are out-of-control burning processes in places not suitable for this.

**Local threats** are events different from fire being a result of civilization development, human activity and forces of nature, creating threat to life, health, property or environment.

**False alarms** are calls for incidents which actually have not occurred or have occurred but rescue action was not needed.

**Uwaga do tablic 1, 2**

Dane nie obejmują czynów karalnych popełnionych przez nieletnich; patrz uwagi ogólne, ust. 3 na str. 81.

**Note to tables 1, 2**

Data do not include punishable acts committed by juveniles; see general notes, item 3 on page 81.

**TABL. 1 /14/. PRZESTĘPSTWA STWIERDZONE PRZEZ POLICJĘ W ZAKOŃCZONYCH POSTĘPOWANIACH PRZYGOTOWAWCZYCH W 2016 R.**  
**ASCERTAINED CRIMES BY THE POLICE OFFICE IN COMPLETED PREPARATORY PROCEEDINGS IN 2016**

WYSZCZEGÓLNIENIE SPECIFICATION	Ogółem Grand total	W tym przestępstwa Of which crimes			Z ogółem przestępstwa Of grand total crimes		
		o charakterze kryminalnym criminal	o charakterze gospodarczym economic	drogowe traffic	przeciwko życiu i zdrowiu against life and health	przeciwko mieniu against property	
						razem total	w tym kradzież samochodu of which automobile theft
<b>WOJEWÓDZTWO ..... VOIVODSHIP</b>	<b>19904</b>	<b>12754</b>	<b>4201</b>	<b>2058</b>	<b>503</b>	<b>9825</b>	<b>85</b>
<b>Podregion nyski ..... Subregion nyski</b>	<b>7846</b>	<b>4818</b>	<b>1974</b>	<b>764</b>	<b>212</b>	<b>3860</b>	<b>25</b>
powiaty: powiats:							
Brzeski .....	1971	1327	375	193	67	995	13
Głubczycki .....	786	370	316	79	16	500	–
Namysłowski .....	1069	571	355	104	21	660	1
Nyski .....	2939	1870	697	268	82	1275	9
Prudnicki .....	1081	680	231	120	26	430	2
<b>Podregion opolski ..... Subregion opolski</b>	<b>12058</b>	<b>7936</b>	<b>2227</b>	<b>1294</b>	<b>291</b>	<b>5965</b>	<b>60</b>
powiaty: powiats:							
Kędzierzyńsko-kozielski .....	1854	978	667	157	33	961	7
Kluczborski .....	1130	750	155	161	39	434	4
Krapkowicki .....	966	600	172	140	24	440	10
Oleski .....	1380	908	226	153	29	425	4
Opolski .....	1666	1133	170	280	45	841	9
Strzelecki .....	1279	834	223	127	46	626	6
Miasto na prawach powiatu – – Opole .....	3783	2733	614	276	75	2238	20
City with powiat status – – Opole							

Źródło: dane Komendy Głównej Policji.

Source: data of the National Police Headquarters.



TABL. 2 /15/. **WSKAŹNIKI WYKRYWALNOŚCI SPRAWCÓW PRZESTĘPSTW STWIERDZONYCH PRZEZ POLICJĘ W 2016 R.**  
**RATES OF DETECTABILITY OF DELINQUENTS IN ASCERTAINED CRIMES BY THE POLICE OFFICE IN 2016**

WYSZCZEGÓLNIENIE SPECIFICATION	Ogółem Total	W tym przestępstw Of which crimes		
		o charakterze kryminalnym criminal	o charakterze gospodarczym economic	drogowych traffic
		w %	in %	
<b>WOJEWÓDZTWO VOIVODSHIP</b>	<b>65,5</b>	<b>57,5</b>	<b>68,0</b>	<b>98,9</b>
<b>Podregion nyski Subregion nyski</b>	<b>70,1</b>	<b>64,2</b>	<b>70,3</b>	<b>98,8</b>
powiaty: powiats:				
Brzeski	67,8	59,7	77,4	98,5
Głubczycki	80,7	66,5	92,7	100,0
Namysłowski	83,6	74,0	93,5	99,0
Nyski	60,7	60,0	43,3	98,5
Prudnicki	77,9	74,6	73,0	99,2
<b>Podregion opolski Subregion opolski</b>	<b>62,6</b>	<b>53,5</b>	<b>65,9</b>	<b>98,9</b>
powiaty: powiats:				
Kędzierzyńsko-kozielski	61,1	56,5	57,2	98,7
Kluczborski	70,9	61,5	78,1	98,8
Krapkowicki	68,4	61,3	59,3	99,3
Oleski	83,8	81,6	76,7	99,4
Opolski	62,3	50,1	69,2	99,6
Strzelecki	67,4	60,6	62,1	100,0
Miasto na prawach powiatu – Opole City with powiat status – Opole	50,3	38,7	70,8	97,5

Źródło: dane Komendy Głównej Policji.

Source: data of the National Police Headquarters.

TABL. 3 /16/. **ZAREJESTROWANA DZIAŁALNOŚĆ PAŃSTWOWEJ STRAŻY POŻARNEJ W 2016 R.**  
**REGISTERED ACTIVITY OF THE STATE FIRE DEPARTMENT IN 2016**

WYSZCZEGÓLNIENIE SPECIFICATION	Zdarzenia Events				Wypadki z ludźmi Casualties		Ratownicy biorący udział w pożarach Rescue personnel participa- ting in fires	
	pożary fires		miejscowe zagroże- nia <sup>a</sup> local threats <sup>a</sup>	wyjazdy do fał- szywych alarmów false alarms	Powierz- chnia la- sów do- tkniętych pożarami w ha Burnt forest area in ha	ogółem total		w tym w czasie pożarów of which during fires
	ogółem total	w tym objektów mieszkal- nych of which residential buildings						
<b>WOJEWÓDZTWO VOIVODSHIP</b>	<b>3279</b>	<b>757</b>	<b>6913</b>	<b>731</b>	<b>12,6</b>	<b>2081</b>	<b>162</b>	<b>33394</b>
<b>Podregion nyski Subregion nyski</b>	<b>1546</b>	<b>383</b>	<b>2962</b>	<b>210</b>	<b>4,5</b>	<b>814</b>	<b>72</b>	<b>15062</b>
powiaty: powiats:								
Brzeski	436	93	700	77	0,5	289	25	3857
Głubczycki	166	40	456	25	–	82	3	1699
Namysłowski	163	45	407	36	1,1	87	4	1557
Nyski	608	167	1029	46	2,9	245	30	6340
Prudnicki	173	38	370	26	0,0	111	10	1609

W LICZBACH BEZWZGLĘDNYCH

IN ABSOLUTE NUMBERS

<b>WOJEWÓDZTWO VOIVODSHIP</b>	<b>3279</b>	<b>757</b>	<b>6913</b>	<b>731</b>	<b>12,6</b>	<b>2081</b>	<b>162</b>	<b>33394</b>
<b>Podregion nyski Subregion nyski</b>	<b>1546</b>	<b>383</b>	<b>2962</b>	<b>210</b>	<b>4,5</b>	<b>814</b>	<b>72</b>	<b>15062</b>
powiaty: powiats:								
Brzeski	436	93	700	77	0,5	289	25	3857
Głubczycki	166	40	456	25	–	82	3	1699
Namysłowski	163	45	407	36	1,1	87	4	1557
Nyski	608	167	1029	46	2,9	245	30	6340
Prudnicki	173	38	370	26	0,0	111	10	1609

a Katastrofy naturalne, awarie techniczne, wypadki w komunikacji i inne zagrożenia życia i mienia.

a Natural catastrophes, technical failures, transportation accidents and other threats to life and property.

TABL. 3 /16/. ZAREJESTROWANA DZIAŁALNOŚĆ PAŃSTWOWEJ STRAŻY POŻARNEJ  
W 2016 R. (dok.)  
REGISTERED ACTIVITY OF THE STATE FIRE DEPARTMENT IN 2016 (cont.)

WYSZCZEGÓLNIENIE SPECIFICATION	Zdarzenia Events				Powierzchnia lasów dotkniętych pożarami w ha Burnt forest area in ha	Wypadki z ludźmi Casualties		Ratownicy biorący udział w pożarach Rescue personnel participating in fires
	pożary fires		miejscowe zagrożenia <sup>a</sup> local threats <sup>a</sup>	wyjazdy do fałszywych alarmów false alarms		ogółem total	w tym w czasie pożarów of which during fires	
	ogółem total	w tym obiektów mieszkalnych of which residential buildings						

W LICZBACH BEZWZGLĘDNYCH (dok.)

IN ABSOLUTE NUMBERS (cont.)

<b>Podregion opolski ....</b> <b>Subregion opolski</b>	<b>1733</b>	<b>374</b>	<b>3951</b>	<b>521</b>	<b>8,1</b>	<b>1267</b>	<b>90</b>	<b>18332</b>
powiaty: <i>powiats:</i>								
Kędzierzyńsko-kozielski	286	61	647	54	2,0	217	19	3551
Kluczborski .....	236	52	369	40	0,9	143	9	1942
Krapkowicki .....	179	36	414	42	1,7	99	10	1884
Oleski .....	104	22	683	10	0,8	140	10	1408
Opolski .....	391	70	643	73	2,7	246	9	4216
Strzelecki .....	217	52	537	69	0,0	187	15	2766
Miasto na prawach powiatu – Opole .....	320	81	658	233	–	235	18	2565
City with powiat status – Opole								

W ODSETKACH

IN PERCENT

<b>WOJEWÓDZTWO .....</b> <b>VOIVODSHIP</b>	<b>100,0</b>	<b>100,0</b>	<b>100,0</b>	<b>100,0</b>	<b>100,0</b>	<b>100,0</b>	<b>100,0</b>	<b>100,0</b>
<b>Podregion nyski .....</b> <b>Subregion nyski</b>	<b>47,1</b>	<b>50,6</b>	<b>42,8</b>	<b>28,7</b>	<b>35,9</b>	<b>39,1</b>	<b>44,4</b>	<b>45,1</b>
powiaty: <i>powiats:</i>								
Brzeski .....	13,3	12,3	10,1	10,5	4,3	13,9	15,4	11,5
Głubczycki .....	5,1	5,3	6,6	3,4	–	3,9	1,9	5,1
Namysłowski .....	5,0	5,9	5,9	4,9	8,3	4,2	2,5	4,7
Nyski .....	18,5	22,1	14,9	6,3	23,1	11,8	18,5	19,0
Prudnicki .....	5,3	5,0	5,4	3,6	0,2	5,3	6,2	4,8
<b>Podregion opolski ....</b> <b>Subregion opolski</b>	<b>52,9</b>	<b>49,4</b>	<b>57,2</b>	<b>71,3</b>	<b>64,1</b>	<b>60,9</b>	<b>55,6</b>	<b>54,9</b>
powiaty: <i>powiats:</i>								
Kędzierzyńsko-kozielski	8,7	8,1	9,4	7,4	15,8	10,4	11,7	10,6
Kluczborski .....	7,2	6,9	5,3	5,5	7,4	6,9	5,6	5,8
Krapkowicki .....	5,5	4,8	6,0	5,7	13,4	4,8	6,2	5,6
Oleski .....	3,2	2,9	9,9	1,4	6,5	6,7	6,2	4,2
Opolski .....	11,9	9,2	9,3	10,0	21,0	11,8	5,6	12,6
Strzelecki .....	6,6	6,9	7,8	9,4	0,1	9,0	9,3	8,3
Miasto na prawach powiatu – Opole .....	9,8	10,7	9,5	31,9	–	11,3	11,1	7,7
City with powiat status – Opole								

a Katastrofy naturalne, awarie techniczne, wypadki w komunikacji i inne zagrożenia życia i mienia.

Źródło: dane Komendy Wojewódzkiej Państwowej Straży Pożarnej w Opolu.

a Natural catastrophes, technical failures, transportation accidents and other threats to life and property.

Source: data of the Voivodship Headquarters of the State Fire Service in Opole.

## DZIAŁ IV LUDNOŚĆ

### Uwagi ogólne

1. Tablice działu opracowano na podstawie:

- 1) bilansów stanu i struktury **ludności** na terenie gminy. Bilanse ludności sporządza się dla okresów międzyspisowych w oparciu o wyniki ostatniego spisu powszechnego (z wyjątkiem danych dla 2000 r. i 2010 r. – patrz ust. 3) przy uwzględnieniu zmian w danym okresie spowodowanych ruchem naturalnym (urodzenia, zgony) i migracjami ludności (zameldowania i wymeldowania z innych gmin i z zagranicy na pobyt stały oraz czasowy), a także przesunięciami adresowymi ludności z tytułu zmian administracyjnych;
- 2) rejestrów Ministra Cyfryzacji – o migracjach wewnętrznych i zagranicznych ludności na pobyt stały oraz czasowy;
- 3) sprawozdawczości urzędów stanu cywilnego – o zarejestrowanych małżeństwach, urodzeniach i zgonach;
- 4) sprawozdawczości sądu okręgowego – o prawomocnie orzeczonych separacjach i rozwodach.

2. Bilans ludności jest opracowywany dla dwóch kategorii zamieszkania – według **krajowej** oraz **międzynarodowej definicji zamieszkania**. Różnica dotyczy kryteriów w zakresie migracji czasowych uwzględnianych w każdym z bilansów – w przypadku:

- 1) **krajowej definicji zamieszkania** – uwzględniane są migracje czasowe wewnętrzne, tj. różnica między liczbą osób, które czasowo wyjechały z gminy na ponad 3 miesiące (do 2005 r. – ponad 2 miesiące) do innego miejsca w kraju a liczbą osób przybyłych z innego miejsca w kraju na okres ponad 3 miesiące (do 2005 r. ponad 2 miesiące). Do ludności gminy nie są zatem zaliczani imigranci przebywający w Polsce czasowo, natomiast są zaliczani stali mieszkańcy Polski przebywający czasowo za granicą (bez względu na okres ich czasowego przebywania/nieobecności);
- 2) **międzynarodowej definicji zamieszkania (rezydenci)** – uwzględniane są długookresowe migracje czasowe zarówno wewnętrzne, jak i zagraniczne, tj. różnica między liczbą osób, które wyjechały z gminy na co najmniej 12 miesięcy do innego miejsca w kraju lub za granicę a liczbą osób przybyłych do gminy z innego miejsca w kraju lub z zagranicy (imigranci bez karty stałego pobytu) na co najmniej 12 miesięcy. Do rezydentów gminy zalicza się za-

## CHAPTER IV POPULATION

### General notes

1. Chapter tables were compiled on the basis of:

- 1) *the balances of the size and structure of the **population** in a gmina. Population balances are compiled for periods between censuses on the basis of the last census (with the exception of data for 2000 and 2010 – see item 3) taking into account changes in a given period connected with vital statistics (births, deaths) and migration of the population (registering and canceling registration for permanent as well as temporary residence from other gminas and from abroad) as well as address changes of the population due to changes in the administrative division;*
- 2) *the registers of the Ministry Digital Affairs – on internal and international migration of population for permanent as well as temporary stay residence;*
- 3) *documentation of Civil Status Offices – regarding registered marriages, births and deaths;*
- 4) *documentation of regional court – regarding legally valid decisions in actions for separations and divorces.*

2. The balance of the population is being developed for the two categories of residence – according to **national** and **international definition of residence**. The difference concerns the criteria for the migration for temporary stay taken into account in each of the balance sheets – in the case of:

- 1) **national definition of residence** – includes internal migration for temporary stay, i.e. the difference between the number of persons who temporarily left the gmina for more than 3 months (until 2005 – more than 2 months) to another place in the country and the number of persons who arrived from somewhere else in the country for more than 3 months (until 2005 – more than 2 months). For the population of the gmina therefore are not counted immigrants staying in Poland temporarily, but are counted Polish permanent residents temporarily staying abroad (regardless of the period of their temporary presence/absence);
- 2) **the international definition of residence (residents)** – includes long-term temporary migration both – internal and international, i.e. the difference between the number of persons who left the gmina for a least 12 months to another place in the country or abroad and the number of people who arrived to the community from elsewhere in the country or from

tem wszystkie osoby mieszkające lub zamierzające mieszkać na jej terenie nie krócej niż 1 rok. Rezydenci (ludność rezydująca) to kategoria stanu ludności opracowana na potrzeby statystyki międzynarodowej zgodnie z rozporządzeniem parlamentu Europejskiego i Rady (UE) nr 1260/2013 z dnia 20 XI 2013 r. w sprawie statystyk europejskich w dziedzinie demografii.

**Prezentowane w dziale dane o ludności i w zakresie współczynników demograficznych opracowano zgodnie z krajową definicją zamieszkania.**

**3. Dane o ludności**, a także współczynniki demograficzne oraz przeliczenia na 1 mieszkańca (1000 ludności itp.) opracowano przy przyjęciu liczby ludności zbilansowanej:

- dla 2000 r. i 2005 r. – w oparciu o wyniki Narodowego Spisu Powszechnego Ludności i Mieszkań 2002, z tym że dla 2000 r. według podziału administracyjnego obowiązującego według stanu w dniu 31 XII 2002 r.;
- od 2010 r. – w oparciu o wyniki Narodowego Spisu Powszechnego Ludności i Mieszkań 2011, z tym że dla 2010 r. według podziału administracyjnego obowiązującego w dniu 31 XII 2011 r.

**4. Przez ludność w wieku produkcyjnym** rozumie się ludność w wieku zdolności do pracy. Dla mężczyzn przyjęto wiek 18–64 lata, dla kobiet – 18–59 lat. Wśród ludności w wieku produkcyjnym wyróżnia się ludność w wieku **mobilnym**, tj. w wieku 18–44 lata i **niemobilnym**, tj. mężczyźni – 45–64 lata, kobiety – 45–59 lat. Przez ludność w wieku **nieprodukcyjnym** rozumie się ludność w wieku **przedprodukcyjnym**, tj. do 17 lat oraz w wieku **poprodukcyjnym**, tj. mężczyźni – 65 lat i więcej, kobiety – 60 lat i więcej.

**5. Prognoza ludności do 2050 r.** opracowana została w 2014 r. na podstawie stanu wyjściowego ludności z dnia 31 XII 2013 r. (w podziale administracyjnym obowiązującym w dniu 1 I 2014 r.) oraz założeń dotyczących tendencji zmian w dzietności, umieralności oraz migracjach wewnętrznych i zagranicznych na pobyt stały.

**6. Dane o ruchu naturalnym ludności** w podziale terytorialnym opracowano: małżeństwa – według miejsca zamieszkania męża przed ślubem, a jeśli mąż mieszkał na stałe za granicą – według miejsca zamieszkania żony w Polsce przed zawarciem związku małżeńskiego, separacje i rozwody – według miejsca zamieszkania osoby wnoszącej powództwo, urodzenia – według miejsca zamieszkania na pobyt stały matki noworodka; zgony – według miejsca zamieszkania osoby zmarłej.

Dane o **małżeństwach** uwzględniają związki małżeńskie zawarte w formie przewidzianej prawem w urzędach stanu cywilnego. Na mocy ustawy

*abroad (immigrants without residence card) for at least 12 months. For residents of the gmina, therefore, are included all persons living or intending to live in the area of gmina not less than 1 year. Residents (resident population) is the category of the state population developed for international statistics in accordance with Regulation of the European Parliament and of the Council (EU) No. 1260/2013 of 20 XI 2013 European statistics on demography.*

**Presented in the chapter data on the population in terms of demographic rates are developed according to the national definition of residence.**

**3. Data about population** as well as demographic rates and indicators per capita (per 1000 of population etc.) was prepared assuming the number of population balanced on:

- for 2000 and 2005 – the basis of results of the Population and Housing Census 2002, for 2000 by the administrative division valid as of 31 XII 2002;
- since 2010 – the basis of results of the Population and Housing Census 2011, for 2010 by the administrative division valid as of 31 XII 2011.

**4. The working age population** refers to males aged 18–64 and females aged 18–59. In this category the age groups of **mobility** (i.e. 18–44) and **non-mobility** (i.e. 45–64 for males and 45–59 for females) are distinguished. The **non-working age population** is defined as the **pre-working age population**, i.e., up to the age of 17 and the **post-working age population**, i.e., 65 and more for males and 60 and more for females.

**5. Population projection until 2050** was calculated in 2014 on the basis of population state as of 31 XII 2013 (in administrative division valid as of 1 I 2014) as well as assumptions on predicted trends in fertility, mortality as well as internal and international migration for permanent residence.

**6. Data regarding the vital statistics** according to territorial division were compiled as follows: marriages – according to the husband's place of permanent residence before contracting of a marriage or by the wife's place of residence in Poland if her husband stayed permanently abroad before contracting of a marriage, separations and divorces – according to the plaintiff's place of residence, births – according to the mother's place of permanent residence, deaths – according to the place of residence of the deceased.

The data on **marriages** refers to marriages contracted according to lawful rules at the civil status offices. On the basis of the Law dated 24 VII 1998

z dnia 24 VII 1998 r. (Dz. U. Nr 117, poz. 757) w urzędach stanu cywilnego rejestrowane są także małżeństwa podlegające prawu wewnętrznemu Kościoła lub Związku Wyznaniowego zawarte w obecności duchownego. Małżeństwo zawarte w tej formie podlega prawu polskiemu i pociąga za sobą takie same skutki cywilnoprawne, jak małżeństwo zawarte przed kierownikiem urzędu stanu cywilnego.

**Przyrost naturalny ludności** stanowi różnicę między liczbą urodzeń żywych i zgonów w danym okresie.

Przez **niemowlęta** rozumie się dzieci w wieku poniżej 1 roku.

Informacje o urodzeniach i zgonach (w tym zgonach niemowląt) prezentowane są według kryteriów definicji urodzenia i zgonu noworodka rekomendowanej przez Światową Organizację Zdrowia (WHO).

**7. Przeciętne dalsze trwanie życia** wyraża średnią liczbę lat, jaką ma jeszcze do przeżycia osoba w wieku  $x$  lat, przy założeniu stałego poziomu umieralności z okresu, dla którego opracowano tablice trwania życia.

**8. Migracje wewnętrzne ludności** są to zmiany miejsca zamieszkania w kraju; prezentowane dane pochodzą z rejestru PESEL i zostały opracowane na podstawie informacji ewidencyjnych gmin o zameldowaniu na pobyt stały. Informacje te nie uwzględniają zmian adresu w obrębie tej samej gminy (miasta), z wyjątkiem gmin miejsko-wiejskich, dla których został zachowany podział na tereny miejskie i wiejskie.

**9. Migracje zagraniczne ludności** to przemieszczenia ludności związane ze zmianą kraju zamieszkania; prezentowane dane pochodzą z rejestru PESEL i zostały opracowane na podstawie informacji ewidencyjnych gmin o zameldowaniu osób przyjeżdżających do Polski na pobyt stały (imigracja) oraz o wymeldowaniu osób wyjeżdżających z Polski za granicę na stałe (emigracja).

**10. Napływ** ludności obejmuje zameldowania na pobyt stały, **odpływ** – wymeldowania ze stałego miejsca zamieszkania.

**11. Współczynniki** dotyczące ruchu naturalnego i migracji ludności w podziale terytorialnym obliczono jako iloraz liczby faktów określonego rodzaju i liczby ludności według stanu w dniu 30 VI:

- w 2000 r. i 2005 r. – zameldowanej na pobyt stały,
- od 2010 r. – zamieszkałej.

(*Journal of Laws, No. 117, item 757*) in the local civil status offices in Poland and registered all marriages, including those based on the internal law of the Church or the Religious Association. Marriages contracted (on the basis of canon law marriages) subordinate the civil Polish laws and induce due to the same civil and law consequences as marriages contracted in the local civil status offices.

**Natural increase of the population** means the difference between the number of live births and deaths in a given period.

**Infant** is a child under the age of 1.

Information on births and deaths (including infant deaths) is presented according to criteria of the definition of infant births and deaths recommended by the World Health Organization (WHO).

**7. Life expectancy** is expressed by the average number of years that a person at the exact age  $x$  still has to live, assuming a fixed mortality level from the period for which life expectancy tables were compiled.

**8. Internal migration of the population** is understood as changes in the place of residence within the country; presented data come from the PESEL register and was compiled on the basis of gmina documentation regarding the registration of people for permanent residence. This information does not include changes of address within the same gmina (town), with the exception of urban-rural gminas for which the division into urban and rural areas has been kept.

**9. International migration of the population** is understood as moves of the persons related to the change of country of residence; presented data come from the PESEL register and was compiled on the basis of gmina documentation regarding the registration of people arriving to Poland for permanent residence (immigration) as well as regarding the removal from registration of people leaving Poland for permanent residence abroad (emigration).

**10. The inflow** of the population includes registrations of arrivals for permanent residence, **outflow** – registrations of departures from permanent residence.

**11. Rates** concerning vital statistics and migration of the population according to territorial division were calculated as the ratio of the number of defined events to the number of population as of 30 VI:

- in 2000 and 2005 – registered for permanent residence,
- since 2010 – de facto population (population residing).

TABL. 1 /17/. **POWIERZCHNIA I LUDNOŚĆ W 2016 R.**

Stan w dniu 31 XII

AREA AND POPULATION IN 2016

As of 31 XII

Lp. No.	WYSZCZEGÓLNIENIE SPECIFICATION	Powierz- chnia w km <sup>2</sup> Area in km <sup>2</sup>	Ludność				
			ogółem grand total	mężczyźni males	kobiety females	w wieku	
						przedprodukcyjnym pre-working	
						razem total	w tym kobiety of which females
1	<b>WOJEWÓDZTWO</b> ..... <b>VOIVODSHIP</b>	<b>9412</b>	<b>993036</b>	<b>480429</b>	<b>512607</b>	<b>158146</b>	<b>76707</b>
2	miasta ..... urban areas	765	515006	245421	269585	79370	38464
3	wieś ..... rural areas	8647	478030	235008	243022	78776	38243
4	<b>PODREGION NYSKI</b> ..... <b>SUBREGION NYSKI</b>	<b>4093</b>	<b>374207</b>	<b>181950</b>	<b>192257</b>	<b>61391</b>	<b>29829</b>
5	<b>Powiat brzeski</b> .....	<b>876</b>	<b>90771</b>	<b>44189</b>	<b>46582</b>	<b>15780</b>	<b>7618</b>
	Gmina miejska: Urban gmina:						
6	Brzeg .....	15	36292	17241	19051	5941	2843
	Gminy miejsko-wiejskie: Urban-rural gminas:						
7	Grodzów .....	286	19388	9528	9860	3442	1675
8	w tym miasto ..... of which town	9	8706	4121	4585	1460	721
9	Lewin Brzeski .....	160	13175	6422	6753	2303	1124
10	w tym miasto ..... of which town	12	5823	2779	3044	990	483
	Gminy wiejskie: Rural gminas:						
11	Lubsza .....	212	8987	4506	4481	1583	752
12	Olszanka .....	93	4959	2505	2454	912	442
13	Skarbimierz .....	110	7970	3987	3983	1599	782
14	<b>Powiat głubczycki</b> .....	<b>673</b>	<b>46445</b>	<b>22636</b>	<b>23809</b>	<b>7383</b>	<b>3601</b>
	Gminy miejsko-wiejskie: Urban-rural gminas:						
15	Baborów .....	117	6089	3010	3079	924	448
16	w tym miasto ..... of which town	11	2956	1433	1523	442	198
17	Głubczyce .....	294	22658	10975	11683	3721	1845
18	w tym miasto ..... of which town	13	12735	6006	6729	2110	1062
19	Kietrz .....	140	11129	5423	5706	1786	871
20	w tym miasto ..... of which town	19	6044	2895	3149	919	441
	Gmina wiejska: Rural gmina:						
21	Branice .....	122	6569	3228	3341	952	437

Population aged								Lp. No.
produkcyjnym working			poprodukcyjnym post-working		na 1 km <sup>2</sup> per 1 km <sup>2</sup>	na 100 mężczyzn przypada kobiet females per 100 males	w wieku nieprodukcyjnym na 100 osób w wieku produkcyjnym in non- working age per 100 per- sons at working age	
razem total	w tym kobiety of which females	z razem w wieku mobilnym of total at mobility age	razem total	w tym kobiety of which females				
<b>627826</b>	<b>295587</b>	<b>382159</b>	<b>207064</b>	<b>140313</b>	<b>106</b>	<b>107</b>	<b>58,2</b>	1
318605	151156	194656	117031	79965	674	110	61,6	2
309221	144431	187503	90033	60348	55	103	54,6	3
<b>234699</b>	<b>108859</b>	<b>144605</b>	<b>78117</b>	<b>53569</b>	<b>91</b>	<b>106</b>	<b>59,4</b>	4
<b>56692</b>	<b>26351</b>	<b>35435</b>	<b>18299</b>	<b>12613</b>	<b>104</b>	<b>105</b>	<b>60,1</b>	5
22004	10401	13566	8347	5807	2484	110	64,9	6
12186	5612	7674	3760	2573	68	103	59,1	7
5384	2567	3326	1862	1297	881	111	61,7	8
8465	3955	5350	2407	1674	83	105	55,6	9
3723	1789	2323	1110	772	500	110	56,4	10
5728	2607	3562	1676	1122	42	99	56,9	11
3120	1381	1982	927	631	53	98	58,9	12
5189	2395	3301	1182	806	72	100	53,6	13
<b>29063</b>	<b>13332</b>	<b>17529</b>	<b>9999</b>	<b>6876</b>	<b>69</b>	<b>105</b>	<b>59,8</b>	14
4020	1846	2353	1145	785	52	102	51,5	15
1936	932	1136	578	393	249	106	52,7	16
13908	6380	8485	5029	3458	77	106	62,9	17
7659	3583	4746	2966	2084	1016	112	66,3	18
7067	3264	4377	2276	1571	80	105	57,5	19
3820	1801	2381	1305	907	323	109	58,2	20
4068	1842	2314	1549	1062	54	104	61,5	21

TABL. 1 /17/. **POWIERZCHNIA I LUDNOŚĆ W 2016 R. (cd.)**

Stan w dniu 31 XII

**AREA AND POPULATION IN 2016 (cont.)**

As of 31 XII

Lp. No.	WYSZCZEGÓLNIENIE SPECIFICATION	Powierz- chnia w km <sup>2</sup> Area in km <sup>2</sup>	Ludność				
			ogółem grand total	mężczyźni males	kobiety females	w wieku	
						przedprodukcyjnym pre-working	
						razem total	w tym kobiety of which females
	<b>PODREGION NYSKI (cd.) SUBREGION NYSKI (cont.)</b>						
1	<b>Powiat namysłowski .....</b>	<b>748</b>	<b>42707</b>	<b>20917</b>	<b>21790</b>	<b>7520</b>	<b>3584</b>
	Gmina miejsko-wiejska: Urban-rural gmina:						
2	Namysłów .....	290	25888	12562	13326	4497	2147
3	w tym miasto .....	23	16271	7717	8554	2722	1299
	of which town						
	Gminy wiejskie: Rural gminas:						
4	Domaszowice .....	114	3633	1775	1858	682	334
5	Pokój .....	133	5293	2574	2719	912	441
6	Świerczów .....	110	3418	1723	1695	564	256
7	Wilków .....	101	4475	2283	2192	865	406
8	<b>Powiat nyski .....</b>	<b>1224</b>	<b>138369</b>	<b>67295</b>	<b>71074</b>	<b>21653</b>	<b>10632</b>
	Gminy miejsko-wiejskie: Urban-rural gminas:						
9	Glucholązy .....	168	24064	11670	12394	3590	1766
10	w tym miasto .....	6	13780	6521	7259	1964	992
	of which town						
11	Korfantów .....	180	9049	4469	4580	1477	742
12	w tym miasto .....	10	1842	874	968	259	130
	of which town						
13	Nysa .....	218	57641	27747	29894	8706	4238
14	w tym miasto .....	28	44474	21184	23290	6391	3136
	of which town						
15	Otmuchów .....	187	13746	6670	7076	2289	1131
16	w tym miasto .....	28	4996	2375	2621	750	373
	of which town						
17	Paczków .....	80	12819	6312	6507	2067	1019
18	w tym miasto .....	7	7605	3664	3941	1179	571
	of which town						
	Gminy wiejskie: Rural gminas:						
19	Kamiennik .....	89	3547	1779	1768	590	283
20	Łambinowice .....	124	7678	3734	3944	1279	665
21	Pakosławice .....	74	3575	1785	1790	523	255
22	Skoroszyce .....	104	6250	3129	3121	1132	533



Population aged								Lp. No.
produkcyjnym working			poprodukcyjnym post-working		na 1 km <sup>2</sup> per 1 km <sup>2</sup>	na 100 mężczyzn przypada kobiet females per 100 males	w wieku nieprodukcyjnym na 100 osób w wieku produkcyjnym in non- working age per 100 persons at working age	
razem total	w tym kobiety of which females	z razem w wieku mobilnym of total at mobility age	razem total	w tym kobiety of which females				
<b>26870</b>	<b>12542</b>	<b>16714</b>	<b>8317</b>	<b>5664</b>	<b>57</b>	<b>104</b>	<b>58,9</b>	1
16061	7553	10078	5330	3626	89	106	61,2	2
9915	4758	6191	3634	2497	720	111	64,1	3
2243	1031	1387	708	493	32	105	62,0	4
3440	1648	2103	941	630	40	106	53,9	5
2208	994	1353	646	445	31	98	54,8	6
2918	1316	1793	692	470	44	96	53,4	7
<b>87009</b>	<b>40132</b>	<b>53561</b>	<b>29707</b>	<b>20310</b>	<b>113</b>	<b>106</b>	<b>59,0</b>	8
15126	6936	9279	5348	3692	143	106	59,1	9
8487	3952	5186	3329	2315	2018	111	62,4	10
5995	2724	3698	1577	1114	50	102	50,9	11
1172	547	719	411	291	180	111	57,2	12
35540	16587	21723	13395	9069	265	108	62,2	13
27094	12705	16364	10989	7449	1617	110	64,1	14
8690	4034	5397	2767	1911	73	106	58,2	15
3129	1468	1901	1117	780	180	110	59,7	16
8071	3655	5022	2681	1833	160	103	58,8	17
4722	2187	2899	1704	1183	1152	108	61,1	18
2297	1033	1409	660	452	40	99	54,4	19
4847	2232	3053	1552	1047	62	106	58,4	20
2420	1101	1485	632	434	48	100	47,7	21
4023	1830	2495	1095	758	60	100	55,4	22

TABL. 1 /17/. **POWIERZCHNIA I LUDNOŚĆ W 2016 R. (cd.)**

Stan w dniu 31 XII

**AREA AND POPULATION IN 2016 (cont.)**

As of 31 XII

Lp. No.	WYSZCZEGÓLNIENIE SPECIFICATION	Powierz- chnia w km <sup>2</sup> Area in km <sup>2</sup>	Ludność				
			ogółem grand total	mężczyźni males	kobiety females	w wieku	
						przedprodukcyjnym pre-working	
						razem total	w tym kobiety of which females
	<b>PODREGION NYSKI (dok.) SUBREGION NYSKI (cont.)</b>						
1	<b>Powiat prudnicki .....</b>	<b>572</b>	<b>55915</b>	<b>26913</b>	<b>29002</b>	<b>9055</b>	<b>4394</b>
	Gminy miejsko-wiejskie: Urban-rural gminas:						
2	Biała .....	196	10686	5113	5573	1683	828
3	w tym miasto .....	15	2460	1172	1288	376	162
	of which town						
4	Głogówek .....	170	13349	6592	6757	2219	1015
5	w tym miasto .....	22	5573	2680	2893	961	427
	of which town						
6	Prudnik .....	122	27510	13091	14419	4394	2169
7	w tym miasto .....	20	21368	10017	11351	3314	1627
	of which town						
	Gmina wiejska: Rural gmina:						
8	Lubrza .....	84	4370	2117	2253	759	382
9	<b>PODREGION OPOLSKI .....</b>	<b>5319</b>	<b>618829</b>	<b>298479</b>	<b>320350</b>	<b>96755</b>	<b>46878</b>
	<b>SUBREGION OPOLSKI</b>						
10	<b>Powiat kędzierzyńsko- -kozielski .....</b>	<b>625</b>	<b>95750</b>	<b>46273</b>	<b>49477</b>	<b>14584</b>	<b>6979</b>
	Gmina miejska: Urban gmina:						
11	Kędzierzyn-Koźle .....	124	62088	29983	32105	9410	4466
	Gminy wiejskie: Rural gminas:						
12	Bierawa .....	119	7898	3806	4092	1245	599
13	Cisek .....	71	5708	2733	2975	884	454
14	Pawłowiczki .....	153	7682	3783	3899	1207	574
15	Polska Cerekiew .....	60	4123	1993	2130	557	277
16	Reńska Wieś .....	98	8251	3975	4276	1281	609

Population aged								Lp. No.
produkcyjnym working			poprodukcyjnym post-working		na 1 km <sup>2</sup> per 1 km <sup>2</sup>	na 100 mężczyzn przypada kobiet females per 100 males	w wieku nieprodukcyjnym na 100 osób w wieku produkcyjnym in non- working age per 100 per- sons at working age	
razem total	w tym kobiety of which females	z razem w wieku mobilnym of total at mobility age	razem total	w tym kobiety of which females				
<b>35065</b>	<b>16502</b>	<b>21366</b>	<b>11795</b>	<b>8106</b>	<b>98</b>	<b>108</b>	<b>59,5</b>	1
6812	3264	4075	2191	1481	54	109	56,9	2
1546	760	939	538	366	167	110	59,1	3
8534	3994	5046	2596	1748	79	103	56,4	4
3585	1769	2184	1027	697	253	108	55,5	5
16940	7937	10492	6176	4313	225	110	62,4	6
12967	6146	7974	5087	3578	1042	113	64,8	7
2779	1307	1753	832	564	53	106	57,3	8
<b>393127</b>	<b>186728</b>	<b>237554</b>	<b>128947</b>	<b>86744</b>	<b>116</b>	<b>107</b>	<b>57,4</b>	9
<b>60180</b>	<b>28449</b>	<b>35672</b>	<b>20986</b>	<b>14049</b>	<b>153</b>	<b>107</b>	<b>59,1</b>	10
38344	18029	22929	14334	9610	502	107	61,9	11
5050	2437	2900	1603	1056	67	108	56,4	12
3684	1764	2159	1140	757	80	109	54,9	13
4992	2328	2977	1483	997	50	103	53,9	14
2675	1264	1533	891	589	69	107	54,1	15
5435	2627	3174	1535	1040	84	108	51,8	16

TABL. 1 /17/. **POWIERZCHNIA I LUDNOŚĆ W 2016 R. (cd.)**

Stan w dniu 31 XII

AREA AND POPULATION IN 2016 (cont.)

As of 31 XII

Lp. No.	WYSZCZEGÓLNIENIE SPECIFICATION	Powierz- chnia w km <sup>2</sup> Area in km <sup>2</sup>	Ludność				
			ogółem <i>grand total</i>	mężczyźni <i>males</i>	kobiety <i>females</i>	w wieku	
						przedprodukcyjnym <i>pre-working</i>	
						razem <i>total</i>	w tym kobiety <i>of which females</i>
	<b>PODREGION OPOLSKI (cd.) SUBREGION OPOLSKI (cont.)</b>						
1	<b>Powiat kluczborski .....</b>	<b>852</b>	<b>66446</b>	<b>32393</b>	<b>34053</b>	<b>10447</b>	<b>4977</b>
	Gminy miejsko-wiejskie: <i>Urban-rural gminas:</i>						
2	Byczyna .....	183	9463	4673	4790	1653	779
3	w tym miasto .....	7	3652	1762	1890	574	274
	<i>of which town</i>						
4	Kluczbork .....	217	36262	17515	18747	5537	2626
5	w tym miasto .....	12	24000	11492	12508	3577	1684
	<i>of which town</i>						
6	Wolczyn .....	241	13785	6842	6943	2251	1084
7	w tym miasto .....	7	5959	2862	3097	934	472
	<i>of which town</i>						
	Gmina wiejska: <i>Rural gmina:</i>						
8	Lasowice Wielkie .....	211	6936	3363	3573	1006	488
9	<b>Powiat krapkowicki .....</b>	<b>442</b>	<b>64373</b>	<b>31123</b>	<b>33250</b>	<b>9968</b>	<b>4894</b>
	Gminy miejsko-wiejskie: <i>Urban-rural gminas:</i>						
10	Gogolin .....	101	12502	6021	6481	2027	992
11	w tym miasto .....	21	6592	3180	3412	1112	554
	<i>of which town</i>						
12	Krapkowice .....	97	22988	11069	11919	3448	1681
13	w tym miasto .....	21	16615	7985	8630	2409	1171
	<i>of which town</i>						
14	Zdzieszowice .....	57	15914	7830	8084	2474	1206
15	w tym miasto .....	12	11678	5718	5960	1822	898
	<i>of which town</i>						
	Gminy wiejskie: <i>Rural gminas:</i>						
16	Strzeleczyki .....	118	7438	3569	3869	1171	596
17	Walce .....	69	5531	2634	2897	848	419

Population aged								Lp. No.
produkcyjnym working			poprodukcyjnym post-working		na 1 km <sup>2</sup> per 1 km <sup>2</sup>	na 100 mężczyzn przypada kobiet females per 100 males	w wieku nieprodukcyjnym na 100 osób w wieku produkcyjnym in non- working age per 100 per- sons at working age	
razem total	w tym kobiety of which females	z razem w wieku mobilnym of total at mobility age	razem total	w tym kobiety of which females				
<b>42609</b>	<b>20017</b>	<b>26308</b>	<b>13390</b>	<b>9059</b>	<b>78</b>	<b>105</b>	<b>55,9</b>	1
6116	2870	3804	1694	1141	52	103	54,7	2
2390	1135	1455	688	481	631	107	52,8	3
22997	10894	14075	7728	5227	167	107	57,7	4
14952	7070	9048	5471	3754	1943	109	60,5	5
8851	4009	5592	2683	1850	57	101	55,7	6
3801	1766	2391	1224	859	798	108	56,8	7
4645	2244	2837	1285	841	33	106	49,3	8
<b>41560</b>	<b>19752</b>	<b>24863</b>	<b>12845</b>	<b>8604</b>	<b>146</b>	<b>107</b>	<b>54,9</b>	9
8172	3941	4761	2303	1548	124	108	53,0	10
4280	2063	2548	1200	795	324	107	54,0	11
14502	6842	8783	5038	3396	236	108	58,5	12
10445	4909	6372	3761	2550	791	108	59,1	13
10376	4844	6283	3064	2034	277	103	53,4	14
7627	3561	4660	2229	1501	946	104	53,1	15
4888	2362	2918	1379	911	63	108	52,2	16
3622	1763	2118	1061	715	80	110	52,7	17

TABL. 1 /17/. **POWIERZCHNIA I LUDNOŚĆ W 2016 R. (cd.)**

Stan w dniu 31 XII

AREA AND POPULATION IN 2016 (cont.)

As of 31 XII

Lp. No.	WYSZCZEGÓLNIENIE SPECIFICATION	Powierz- chnia w km <sup>2</sup> Area in km <sup>2</sup>	Ludność				
			ogółem <i>grand total</i>	mężczyźni <i>males</i>	kobiety <i>females</i>	w wieku	
						przedprodukcyjnym <i>pre-working</i>	
						razem <i>total</i>	w tym kobiety <i>of which females</i>
	<b>PODREGION OPOLSKI (cd.) SUBREGION OPOLSKI (cont.)</b>						
1	<b>Powiat oleski .....</b>	<b>973</b>	<b>65101</b>	<b>31760</b>	<b>33341</b>	<b>10455</b>	<b>5073</b>
	Gminy miejsko-wiejskie: <i>Urban-rural gminas:</i>						
2	Dobrodzień .....	163	10030	4857	5173	1581	767
3	w tym miasto .....	19	3754	1788	1966	575	277
	<i>of which town</i>						
4	Gorzów Śląski .....	154	7185	3531	3654	1155	533
5	w tym miasto .....	19	2460	1171	1289	378	191
	<i>of which town</i>						
6	Olesno .....	241	17841	8563	9278	2744	1337
7	w tym miasto .....	15	9439	4493	4946	1359	660
	<i>of which town</i>						
8	Praszka .....	103	13694	6740	6954	2232	1090
9	w tym miasto .....	9	7773	3784	3989	1171	588
	<i>of which town</i>						
	Gminy wiejskie: <i>Rural gminas:</i>						
10	Radłów .....	116	4377	2138	2239	764	386
11	Rudniki .....	100	8291	4077	4214	1452	690
12	Zębowice .....	96	3683	1854	1829	527	270
13	<b>Powiat opolski .....</b>	<b>1586</b>	<b>133160</b>	<b>64568</b>	<b>68592</b>	<b>21203</b>	<b>10246</b>
	Gminy miejsko-wiejskie: <i>Urban-rural gminas:</i>						
14	Niemodlin .....	183	13354	6600	6754	2331	1110
15	w tym miasto .....	13	6485	3138	3347	1052	497
	<i>of which town</i>						
16	Ozimek .....	126	19751	9583	10168	2844	1392
17	w tym miasto .....	3	8907	4279	4628	1304	638
	<i>of which town</i>						
18	Prószków .....	121	9793	4706	5087	1668	772
19	w tym miasto .....	16	2648	1254	1394	553	228
	<i>of which town</i>						

Population aged								Lp. No.
produkcyjnym working			poprodukcyjnym post-working		na 1 km <sup>2</sup> per 1 km <sup>2</sup>	na 100 mężczyzn przypada kobiet females per 100 males	w wieku nieprodukcyjnym na 100 osób w wieku produkcyjnym in non- working age per 100 per- sons at working age	
razem total	w tym kobiety of which females	z razem w wieku mobilnym of total at mobility age	razem total	w tym kobiety of which females				
<b>41325</b>	<b>19353</b>	<b>24796</b>	<b>13321</b>	<b>8915</b>	<b>67</b>	<b>105</b>	<b>57,5</b>	1
6475	3089	3784	1974	1317	62	107	54,9	2
2353	1126	1332	826	563	192	110	59,5	3
4623	2186	2852	1407	935	47	103	55,4	4
1554	736	947	528	362	133	110	58,3	5
11402	5430	6705	3695	2511	74	108	56,5	6
5938	2808	3449	2142	1478	626	110	59,0	7
8413	3863	5196	3049	2001	133	103	62,8	8
4872	2253	2936	1730	1148	831	105	59,5	9
2862	1350	1702	751	503	37	105	52,9	10
5038	2326	3113	1801	1198	83	103	64,6	11
2512	1109	1444	644	450	39	99	46,6	12
<b>86632</b>	<b>41356</b>	<b>51556</b>	<b>25325</b>	<b>16990</b>	<b>84</b>	<b>106</b>	<b>53,7</b>	13
8508	3943	5377	2515	1701	73	102	57,0	14
4139	1952	2585	1294	898	495	107	56,7	15
13002	6192	7665	3905	2584	157	106	51,9	16
5821	2778	3447	1782	1212	2741	108	53,0	17
6239	3048	3651	1886	1267	81	108	57,0	18
1586	809	911	509	357	163	111	67,0	19

TABL. 1 /17/. **POWIERZCHNIA I LUDNOŚĆ W 2016 R. (dok.)**

Stan w dniu 31 XII

AREA AND POPULATION IN 2016 (cont.)

As of 31 XII

Lp. No.	WYSZCZEGÓLNIENIE SPECIFICATION	Powierzchnia w km <sup>2</sup> Area in km <sup>2</sup>	Ludność				
			ogółem grand total	mężczyźni males	kobiety females	w wieku przedprodukcyjnym pre-working	
						razem total	w tym kobiety of which females
	<b>PODREGION OPOLSKI (dok.) SUBREGION OPOLSKI (cont.)</b>						
	<b>Powiat opolski (dok.) (cont.)</b>						
	Gminy wiejskie: Rural gminas:						
1	Chrzęstowice .....	82	6862	3346	3516	1044	487
2	Dąbrowa .....	131	9682	4734	4948	1592	774
3	Dobrzeń Wielki .....	91	14596	7013	7583	2383	1168
4	Komprachcice .....	56	11199	5380	5819	1730	792
5	Łubniany .....	126	9711	4727	4984	1574	755
6	Murów .....	160	5456	2654	2802	764	395
7	Popielów .....	176	8115	3903	4212	1261	622
8	Tarnów Opolski .....	82	9573	4612	4961	1507	776
9	Tułowice .....	81	5245	2553	2692	935	448
10	Turawa .....	171	9823	4757	5066	1570	755
11	<b>Powiat strzelecki .....</b>	<b>744</b>	<b>75277</b>	<b>36697</b>	<b>38580</b>	<b>11951</b>	<b>5851</b>
	Gminy miejsko-wiejskie: Urban-rural gminas:						
12	Kolonowskie .....	84	5923	2865	3058	879	429
13	w tym miasto .....	56	3336	1644	1692	522	238
	of which town						
14	Leśnica .....	95	7837	3768	4069	1273	649
15	w tym miasto .....	15	2685	1257	1428	516	280
	of which town						
16	Strzelce Opolskie .....	203	30941	15126	15815	4940	2410
17	w tym miasto .....	30	18185	8784	9401	2867	1399
	of which town						
18	Ujazd .....	83	6363	3129	3234	1182	558
19	w tym miasto .....	15	1785	895	890	370	168
	of which town						
20	Zawadzkie .....	82	11544	5634	5910	1568	787
21	w tym miasto .....	16	7318	3608	3710	940	458
	of which town						
	Gminy wiejskie: Rural gminas:						
22	Izbicko .....	85	5444	2600	2844	914	440
23	Jemielnica .....	112	7225	3575	3650	1195	578
24	<b>Miasto na prawach powiatu – Opole .....</b>	<b>97</b>	<b>118722</b>	<b>55665</b>	<b>63057</b>	<b>18147</b>	<b>8858</b>
	City with powiat status – – Opole						



Population aged								Lp. No.
produkcyjnym working			poprodukcyjnym post-working		na 1 km <sup>2</sup> per 1 km <sup>2</sup>	na 100 mężczyzn przypada kobiet females per 100 males	w wieku nieprodukcyjnym na 100 osób w wieku produkcyjnym in non- working age per 100 persons at working age	
razem total	w tym kobiety of which females	z razem w wieku mobilnym of total at mobility age	razem total	w tym kobiety of which females				
4474	2145	2652	1344	884	83	105	53,4	1
6365	2987	3737	1725	1187	74	105	52,1	2
9666	4713	5744	2547	1702	160	108	51,0	3
7303	3570	4240	2166	1457	200	108	53,3	4
6355	3040	3778	1782	1189	77	105	52,8	5
3556	1649	2086	1136	758	34	106	53,4	6
5197	2479	3161	1657	1111	46	108	56,1	7
6332	3021	3686	1734	1164	117	108	51,2	8
3295	1535	2086	1015	709	65	105	59,2	9
6340	3034	3693	1913	1277	57	106	54,9	10
<b>48536</b>	<b>22878</b>	<b>29309</b>	<b>14790</b>	<b>9851</b>	<b>101</b>	<b>105</b>	<b>55,1</b>	11
3823	1807	2258	1221	822	71	107	54,9	12
2161	1012	1264	653	442	60	103	54,4	13
5062	2399	2966	1502	1021	83	108	54,8	14
1645	789	978	524	359	185	114	63,2	15
19639	9153	11994	6362	4252	153	105	57,5	16
11342	5308	7011	3976	2694	607	107	60,3	17
4114	1975	2573	1067	701	76	103	54,7	18
1125	527	700	290	195	121	99	58,7	19
7584	3573	4481	2392	1550	141	105	52,2	20
4802	2237	2808	1576	1015	445	103	52,4	21
3536	1727	2161	994	677	64	109	54,0	22
4778	2244	2876	1252	828	64	102	51,2	23
<b>72285</b>	<b>34923</b>	<b>45050</b>	<b>28290</b>	<b>19276</b>	<b>1230</b>	<b>113</b>	<b>64,2</b>	24

TABL. 2 /18/. **LUDNOŚĆ WEDŁUG PŁCI ORAZ BIOLOGICZNYCH I EDUKACYJNYCH GRUP WIEKU W 2016 R.**

Stan w dniu 31 XII

**POPULATION BY SEX AND BIOLOGICAL AND EDUCATIONAL AGE GROUPS IN 2016**

As of 31 XII

WYSZCZEGÓLNIENIE SPECIFICATION	Biologiczne grupy wieku Biological groups of age			Edukacyjne grupy wieku Educational groups of age				
	0–14 lat years	15–64	65 lat i więcej years and more	3–6 lat years	7–12	13–15	16–18	19–24 lata years
<b>WOJEWÓDZTWO</b> ..... o	<b>130629</b>	<b>692796</b>	<b>169611</b>	<b>34999</b>	<b>53751</b>	<b>25316</b>	<b>28548</b>	<b>67851</b>
<b>VOIVODSHIP</b> ..... k	<b>63399</b>	<b>346348</b>	<b>102860</b>	<b>17036</b>	<b>26051</b>	<b>12325</b>	<b>13875</b>	<b>33489</b>
miasta ..... o	66199	353727	95080	17720	27312	12393	13581	32326
urban areas ..... k	32111	179460	58014	8542	13248	6041	6627	15800
wieś ..... o	64430	339069	74531	17279	26439	12923	14967	35525
rural areas ..... k	31288	166888	44846	8494	12803	6284	7248	17689
<b>Podregion nyski</b> ..... o	<b>50601</b>	<b>260149</b>	<b>63457</b>	<b>13451</b>	<b>21528</b>	<b>9943</b>	<b>11188</b>	<b>27357</b>
<b>Subregion nyski</b> ..... k	<b>24544</b>	<b>128804</b>	<b>38909</b>	<b>6555</b>	<b>10382</b>	<b>4863</b>	<b>5521</b>	<b>13458</b>
powiaty: <i>powiats:</i>								
Brzeski ..... o	13160	62855	14756	3505	5704	2444	2693	6600
..... k	6289	31223	9070	1724	2664	1173	1365	3278
Glębczycki ..... o	6094	32133	8218	1609	2589	1262	1343	3432
..... k	2985	15729	5095	775	1270	633	642	1684
Namysłowski ..... o	6165	29819	6723	1641	2621	1180	1381	3126
..... k	2938	14782	4070	786	1241	561	682	1576
Nyski ..... o	17674	96689	24006	4686	7519	3587	4141	10076
..... k	8666	47799	14609	2299	3692	1762	2052	4914
Prudnicki ..... o	7508	38653	9754	2010	3095	1470	1630	4123
..... k	3666	19271	6065	971	1515	734	780	2006
<b>Podregion opolski</b> ..... o	<b>80028</b>	<b>432647</b>	<b>106154</b>	<b>21548</b>	<b>32223</b>	<b>15373</b>	<b>17360</b>	<b>40494</b>
<b>Subregion opolski</b> ..... k	<b>38855</b>	<b>217544</b>	<b>63951</b>	<b>10481</b>	<b>15669</b>	<b>7462</b>	<b>8354</b>	<b>20031</b>
powiaty: <i>powiats:</i>								
Kędzierzyńsko-kozielski ..... o	12026	66132	17592	3194	4949	2394	2668	6367
..... k	5793	33029	10655	1566	2360	1190	1249	3107
Kluczborski ..... o	8526	46877	11043	2227	3528	1713	2029	4905
..... k	4048	23293	6712	1043	1708	818	977	2407
Krapkowicki ..... o	8276	45533	10564	2174	3370	1598	1819	4494
..... k	4079	22848	6323	1084	1641	767	888	2156
Oleski ..... o	8498	45660	10943	2289	3423	1730	1935	4610
..... k	4127	22677	6537	1106	1659	863	931	2340
Opolski ..... o	17406	95005	20749	4682	7046	3469	3963	8810
..... k	8444	47734	12414	2263	3400	1668	1863	4440
Strzelecki ..... o	9898	53141	12238	2760	3813	1873	2155	5136
..... k	4822	26459	7299	1388	1837	895	1088	2566
Miasto na prawach powiatu – – Opole ..... o	15398	80299	23025	4222	6094	2596	2791	6172
<i>City with powiat status – Opole</i> ..... k	7542	41504	14011	2031	3064	1261	1358	3015

TABL. 3/19/. **PROGNOZA LUDNOŚCI**  
Stan w dniu 31 XII  
**POPULATION PROJECTION**  
As of 31 XII

WYSZCZEGÓLNIENIE SPECIFICATION	2020	2025	2030	2035	2040	2045	2050
	w tys. in thous						
<b>WOJEWÓDZTWO ..... VOIVODSHIP</b>	<b>966,6</b>	<b>935,9</b>	<b>902,0</b>	<b>865,1</b>	<b>825,8</b>	<b>785,2</b>	<b>744,6</b>
<b>Podregion nyski ..... Subregion nyski</b>	<b>364,2</b>	<b>352,0</b>	<b>338,7</b>	<b>324,0</b>	<b>308,1</b>	<b>291,6</b>	<b>275,0</b>
powiaty: <i>powiats</i> :							
Brzeski .....	89,4	87,2	84,7	81,9	78,8	75,5	72,2
Głubczycki .....	45,1	43,2	41,2	39,0	36,7	34,4	32,1
Namysłowski .....	41,9	41,0	39,9	38,7	37,3	35,8	34,3
Nyski .....	134,0	128,9	123,3	117,2	110,6	103,8	96,9
Prudnicki .....	54,0	51,8	49,5	47,2	44,7	42,1	39,5
<b>Podregion opolski ..... Subregion opolski</b>	<b>602,4</b>	<b>583,9</b>	<b>563,3</b>	<b>541,1</b>	<b>517,7</b>	<b>493,7</b>	<b>469,5</b>
powiaty: <i>powiats</i> :							
Kędzierzyńsko-kozielski .....	92,3	88,4	84,3	80,0	75,6	71,2	66,8
Kluczborski .....	64,4	62,2	59,7	57,0	54,1	51,2	48,2
Krapkowicki .....	62,4	60,1	57,6	55,0	52,2	49,4	46,4
Oleski .....	63,0	60,8	58,5	56,1	53,4	50,7	47,9
Opolski .....	131,4	129,4	126,9	124,1	120,9	117,5	113,8
Strzelecki .....	73,3	70,8	68,1	65,2	62,2	59,0	55,8
Miasto na prawach powiatu – Opole .... <i>City with powiat status – Opole</i>	115,7	112,1	108,1	103,7	99,2	94,8	90,6

**TABL. 4 /20/. RUCH NATURALNY LUDNOŚCI W 2016 R.**  
**VITAL STATISTICS IN 2016**

WYSZCZEGÓLNIENIE SPECIFICATION	Małżeństwa <i>Marriages</i>	Urodzenia żywe <i>Live births</i>	Zgony <i>Deaths</i>	Przyrost naturalny <i>Natural increase</i>	Małżeństwa <i>Marriages</i>	Urodzenia żywe <i>Live births</i>	Zgony <i>Deaths</i>		Przyrost naturalny <i>Natural increase</i>
							ogółem <i>total</i>	w tym niemowląt <sup>a</sup> <i>of which infants<sup>a</sup></i>	
	w liczbach bezwzględnych <i>in absolute numbers</i>				na 1000 ludności <i>per 1000 population</i>				
<b>WOJEWÓDZTWO ..... VOIVODSHIP</b>	<b>4828</b>	<b>8634</b>	<b>10006</b>	<b>-1372</b>	<b>4,9</b>	<b>8,7</b>	<b>10,1</b>	<b>4,6</b>	<b>-1,4</b>
miasta ..... <i>urban areas</i>	2457	4388	5148	-760	4,8	8,5	10,0	5,5	-1,5
wieś ..... <i>rural areas</i>	2371	4246	4858	-612	5,0	8,9	10,2	3,8	-1,3
<b>PODREGION NYSKI ..... SUBREGION NYSKI</b>	<b>1792</b>	<b>3201</b>	<b>4115</b>	<b>-914</b>	<b>4,8</b>	<b>8,5</b>	<b>11,0</b>	<b>4,1</b>	<b>-2,4</b>
<b>Powiat brzeski ..... Gmina miejska: Urban gmina:</b>	<b>417</b>	<b>812</b>	<b>1011</b>	<b>-199</b>	<b>4,6</b>	<b>8,9</b>	<b>11,1</b>	<b>4,9</b>	<b>-2,2</b>
Brzeg .....	179	334	403	-69	4,9	9,2	11,1	3,0	-1,9
<b>Gminy miejsko-wiejskie: Urban-rural gminas:</b>									
Grodków .....	75	165	219	-54	3,9	8,5	11,3	-	-2,8
w tym miasto ..... <i>of which town</i>	30	72	103	-31	3,4	8,2	11,8	-	-3,5
Lewin Brzeski .....	71	106	155	-49	5,4	8,0	11,7	18,9	-3,7
w tym miasto ..... <i>of which town</i>	30	51	60	-9	5,1	8,7	10,2	19,6	-1,5
<b>Gminy wiejskie: Rural gminas:</b>									
Lubsza .....	39	78	108	-30	4,3	8,6	12,0	-	-3,3
Olszanka .....	21	49	54	-5	4,3	9,9	10,9	-	-1,0
Skarbimierz .....	32	80	72	8	4,0	10,0	9,0	12,5	1,0
<b>Powiat głubczycki ..... Gminy miejsko-wiejskie: Urban-rural gminas:</b>	<b>223</b>	<b>371</b>	<b>573</b>	<b>-202</b>	<b>4,8</b>	<b>8,0</b>	<b>12,3</b>	<b>-</b>	<b>-4,3</b>
Baborów .....	35	49	76	-27	5,7	8,0	12,4	-	-4,4
w tym miasto ..... <i>of which town</i>	15	27	38	-11	5,1	9,1	12,9	-	-3,7
Głubczyce .....	102	199	275	-76	4,5	8,8	12,1	-	-3,4
w tym miasto ..... <i>of which town</i>	52	110	162	-52	4,1	8,6	12,7	-	-4,1
Kietrz .....	62	79	125	-46	5,6	7,1	11,2	-	-4,1
w tym miasto ..... <i>of which town</i>	36	40	71	-31	5,9	6,6	11,7	-	-5,1
<b>Gmina wiejska: Rural gmina:</b>									
Branice .....	24	44	97	-53	3,6	6,6	14,4	-	-7,9

a Na 1000 urodzeń żywych.  
a Per 1000 live births.

TABL. 4 /20/. **RUCH NATURALNY LUDNOŚCI W 2016 R. (cd.)**  
**VITAL STATISTICS IN 2016 (cont.)**

WYSZCZEGÓLNIENIE SPECIFICATION	Małżeństwa <i>Marriages</i>	Urodzenia żywe <i>Live births</i>	Zgony <i>Deaths</i>	Przyrost naturalny <i>Natural increase</i>	Małżeństwa <i>Marriages</i>	Urodzenia żywe <i>Live births</i>	Zgony <i>Deaths</i>		Przyrost naturalny <i>Natural increase</i>
							ogółem <i>total</i>	w tym niemowląt <sup>a</sup> <i>of which infants<sup>a</sup></i>	
<b>PODREGION NYSKI (cd.)</b> <b>SUBREGION NYSKI (cont.)</b>									
<b>Powiat namysłowski .....</b>	<b>213</b>	<b>434</b>	<b>429</b>	<b>5</b>	<b>5,0</b>	<b>10,2</b>	<b>10,1</b>	<b>-</b>	<b>0,1</b>
Gmina miejsko-wiejska: <i>Urban-rural gmina:</i>									
Namysłów .....	128	272	242	30	5,0	10,5	9,4	-	1,2
w tym miasto .....	73	172	131	41	4,5	10,6	8,1	-	2,5
of which town									
Gminy wiejskie: <i>Rural gminas:</i>									
Domaszowice .....	25	34	33	1	6,9	9,3	9,1	-	0,3
Pokój .....	31	61	52	9	5,9	11,5	9,8	-	1,7
Świerczów .....	14	28	49	-21	4,1	8,2	14,3	-	-6,2
Wilków .....	15	39	53	-14	3,3	8,7	11,8	-	-3,1
<b>Powiat nyski .....</b>	<b>688</b>	<b>1113</b>	<b>1464</b>	<b>-351</b>	<b>5,0</b>	<b>8,0</b>	<b>10,6</b>	<b>6,3</b>	<b>-2,5</b>
Gminy miejsko-wiejskie: <i>Urban-rural gminas:</i>									
Głucholazy .....	120	172	269	-97	5,0	7,1	11,1	5,8	-4,0
w tym miasto .....	68	83	150	-67	4,9	6,0	10,8	12,1	-4,8
of which town									
Korfantów .....	43	86	96	-10	4,7	9,5	10,6	-	-1,1
w tym miasto .....	11	15	24	-9	5,9	8,1	12,9	-	-4,9
of which town									
Nysa .....	296	474	579	-105	5,1	8,2	10,0	6,3	-1,8
w tym miasto .....	233	368	431	-63	5,3	8,3	9,7	2,7	-1,4
of which town									
Otmuchów .....	67	120	140	-20	4,9	8,7	10,2	16,7	-1,5
w tym miasto .....	23	38	54	-16	4,6	7,6	10,8	26,3	-3,2
of which town									
Paczków .....	55	97	159	-62	4,3	7,5	12,4	-	-4,8
w tym miasto .....	26	55	104	-49	3,4	7,2	13,6	-	-6,4
of which town									
Gminy wiejskie: <i>Rural gminas:</i>									
Kamiennik .....	13	17	36	-19	3,7	4,8	10,1	-	-5,4
Łambinowice .....	48	64	77	-13	6,3	8,3	10,0	-	-1,7
Pakosławice .....	21	36	40	-4	5,9	10,1	11,2	-	-1,1
Skoroszyce .....	25	47	68	-21	4,0	7,5	10,9	21,3	-3,4

a Na 1000 urodzeń żywych.  
a Per 1000 live births.

**TABL. 4 /20/. RUCH NATURALNY LUDNOŚCI W 2016 R. (cd.)**  
**VITAL STATISTICS IN 2016 (cont.)**

WYSZCZEGÓLNIENIE SPECIFICATION	Małżeństwa <i>Marriages</i>	Urodzenia żywe <i>Live births</i>	Zgony <i>Deaths</i>	Przyrost naturalny <i>Natural increase</i>	Małżeństwa <i>Marriages</i>	Urodzenia żywe <i>Live births</i>	Zgony <i>Deaths</i>		Przyrost naturalny <i>Natural increase</i>	
							ogółem <i>total</i>	w tym niemowląt <sup>a</sup> <i>of which infants<sup>a</sup></i>		
										na 1000 ludności <i>per 1000 population</i>
w liczbach bezwzględnych <i>in absolute numbers</i>										
<b>PODREGION NYSKI (dok.)</b> <b>SUBREGION NYSKI (cont.)</b>										
<b>Powiat prudnicki</b> .....	<b>251</b>	<b>471</b>	<b>638</b>	<b>-167</b>	<b>4,5</b>	<b>8,4</b>	<b>11,4</b>	<b>4,3</b>	<b>-3,0</b>	
Gminy miejsko-wiejskie: <i>Urban-rural gminas:</i>										
Biała .....	52	103	127	-24	4,9	9,6	11,9	-	-2,2	
w tym miasto .....	8	22	35	-13	3,3	9,0	14,3	-	-5,3	
of which town										
Głogówek .....	62	126	152	-26	4,6	9,4	11,3	-	-1,9	
w tym miasto .....	25	50	61	-11	4,5	8,9	10,9	-	-2,0	
of which town										
Prudnik .....	119	198	303	-105	4,3	7,2	11,0	10,1	-3,8	
w tym miasto .....	95	144	246	-102	4,4	6,7	11,5	13,9	-4,8	
of which town										
Gmina wiejska: <i>Rural gmina:</i>										
Lubrza .....	18	44	56	-12	4,1	10,1	12,9	-	-2,8	
<b>PODREGION OPOLSKI</b> .....	<b>3036</b>	<b>5433</b>	<b>5891</b>	<b>-458</b>	<b>4,9</b>	<b>8,8</b>	<b>9,5</b>	<b>5,0</b>	<b>-0,7</b>	
<b>SUBREGION OPOLSKI</b>										
<b>Powiat kędzierzyńsko-kozielski</b> .....	<b>428</b>	<b>752</b>	<b>988</b>	<b>-236</b>	<b>4,5</b>	<b>7,8</b>	<b>10,3</b>	<b>6,7</b>	<b>-2,5</b>	
Gmina miejska: <i>Urban gmina:</i>										
Kędzierzyn-Koźle .....	255	470	649	-179	4,1	7,6	10,4	6,4	-2,9	
Gminy wiejskie: <i>Rural gminas:</i>										
Bierawa .....	40	65	72	-7	5,1	8,3	9,2	15,4	-0,9	
Cisek .....	30	50	64	-14	5,2	8,7	11,2	-	-2,4	
Pawłowiczki .....	41	65	86	-21	5,3	8,4	11,2	-	-2,7	
Polska Cerekiew .....	15	29	39	-10	3,6	7,0	9,4	34,5	-2,4	
Reńska Wieś .....	47	73	78	-5	5,7	8,9	9,5	-	-0,6	
<b>Powiat kluczborski</b> .....	<b>343</b>	<b>592</b>	<b>695</b>	<b>-103</b>	<b>5,2</b>	<b>8,9</b>	<b>10,5</b>	<b>1,7</b>	<b>-1,6</b>	
Gminy miejsko-wiejskie: <i>Urban-rural gminas:</i>										
Byczyna .....	53	95	91	4	5,6	10,0	9,6	-	0,4	
w tym miasto .....	19	37	24	13	5,2	10,2	6,6	-	3,6	
of which town										
Kluczbork .....	169	298	369	-71	4,7	8,2	10,2	-	-2,0	
w tym miasto .....	109	197	265	-68	4,5	8,2	11,0	-	-2,8	
of which town										
Wolczyn .....	88	129	154	-25	6,4	9,4	11,2	-	-1,8	
w tym miasto .....	34	63	59	4	5,7	10,6	10,0	-	0,7	
of which town										
Gmina wiejska: <i>Rural gmina:</i>										
Lasowice Wielkie .....	33	70	81	-11	4,8	10,1	11,7	14,3	-1,6	

a Na 1000 urodzeń żywych.

a Per 1000 live births.

TABL. 4 /20/. **RUCH NATURALNY LUDNOŚCI W 2016 R. (cd.)**  
**VITAL STATISTICS IN 2016 (cont.)**

WYSZCZEGÓLNIENIE SPECIFICATION	Małżeństwa Marriages	Urodzenia żywe Live births	Zgony Deaths	Przyrost naturalny Natural increase	Małżeństwa Marriages	Urodzenia żywe Live births	Zgony Deaths		Przyrost naturalny Natural increase
							ogółem total	w tym niemowląt <sup>a</sup> of which infants <sup>a</sup>	
<b>PODREGION OPOLSKI (cd.) SUBREGION OPOLSKI (cont.)</b>									
<b>Powiat krapkowicki .....</b>	<b>310</b>	<b>547</b>	<b>560</b>	<b>-13</b>	<b>4,8</b>	<b>8,5</b>	<b>8,7</b>	<b>5,5</b>	<b>-0,2</b>
Gminy miejsko-wiejskie: Urban-rural gminas:									
Gogolin .....	56	136	112	24	4,5	10,9	9,0	-	1,9
w tym miasto .....	32	72	55	17	4,9	11,0	8,4	-	2,6
of which town									
Krapkowice .....	119	167	215	-48	5,2	7,2	9,3	12,0	-2,1
w tym miasto .....	87	114	162	-48	5,2	6,8	9,7	17,5	-2,9
of which town									
Zdzieszowice .....	68	125	105	20	4,3	7,8	6,6	-	1,3
w tym miasto .....	53	91	72	19	4,5	7,8	6,1	-	1,6
of which town									
Gminy wiejskie: Rural gminas:									
Strzeleczyki .....	44	73	74	-1	5,9	9,9	10,0	13,7	-0,1
Walce .....	23	46	54	-8	4,1	8,3	9,7	-	-1,4
<b>Powiat oleski .....</b>	<b>358</b>	<b>558</b>	<b>664</b>	<b>-106</b>	<b>5,5</b>	<b>8,6</b>	<b>10,2</b>	<b>-</b>	<b>-1,6</b>
Gminy miejsko-wiejskie: Urban-rural gminas:									
Dobrodzień .....	57	76	79	-3	5,7	7,6	7,9	-	-0,3
w tym miasto .....	19	25	33	-8	5,1	6,7	8,8	-	-2,1
of which town									
Gorzów Śląski .....	47	57	76	-19	6,5	7,9	10,6	-	-2,6
w tym miasto .....	18	15	23	-8	7,2	6,0	9,2	-	-3,2
of which town									
Olesno .....	100	144	191	-47	5,6	8,0	10,7	-	-2,6
w tym miasto .....	45	64	89	-25	4,7	6,7	9,4	-	-2,6
of which town									
Praszka .....	61	132	121	11	4,5	9,7	8,9	-	0,8
w tym miasto .....	38	70	61	9	4,9	9,0	7,8	-	1,2
of which town									
Gminy wiejskie: Rural gminas:									
Radłów .....	24	46	41	5	5,5	10,5	9,4	-	1,1
Rudniki .....	51	68	114	-46	6,2	8,2	13,7	-	-5,6
Zębowice .....	18	35	42	-7	4,9	9,5	11,3	-	-1,9
<b>Powiat opolski .....</b>	<b>649</b>	<b>1129</b>	<b>1161</b>	<b>-32</b>	<b>4,9</b>	<b>8,5</b>	<b>8,7</b>	<b>5,3</b>	<b>-0,2</b>
Gminy miejsko-wiejskie: Urban-rural gminas:									
Niemodlin .....	73	113	123	-10	5,4	8,4	9,2	-	-0,8
w tym miasto .....	37	52	57	-5	5,7	8,0	8,8	-	-0,8
of which town									
Ozimek .....	94	162	174	-12	4,8	8,2	8,8	6,2	-0,6
w tym miasto .....	56	60	72	-12	6,3	6,7	8,0	16,7	-1,3
of which town									

a Na 1000 urodzeń żywych.  
a Per 1000 live births.

TABL. 4 /20/.    **RUCH NATURALNY LUDNOŚCI W 2016 R. (dok.)**  
 VITAL STATISTICS IN 2016 (cont.)

WYSZCZEGÓLNIENIE SPECIFICATION	Małżeństwa <i>Marriages</i>	Urodzenia żywe <i>Live births</i>	Zgony <i>Deaths</i>	Przyrost naturalny <i>Natural increase</i>	Małżeństwa <i>Marriages</i>	Urodzenia żywe <i>Live births</i>	Zgony <i>Deaths</i>		Przyrost naturalny <i>Natural increase</i>
							ogółem <i>total</i>	w tym niemowląt <sup>a</sup> <i>of which infants<sup>a</sup></i>	
<b>PODREGION OPOLSKI (dok.)</b> <b>SUBREGION OPOLSKI (cont.)</b>									
<b>Powiat opolski (dok.) (cont.)</b> Gminy miejsko-wiejskie: (dok.) <i>Urban-rural gminas: (cont.)</i>									
Prószków .....	64	92	89	3	6,5	9,4	9,1	10,9	0,3
w tym miasto .....	12	23	27	-4	4,5	8,6	10,0	-	-1,5
<i>of which town</i>									
Gminy wiejskie: <i>Rural gminas:</i>									
Chrzastowice .....	26	53	50	3	3,8	7,8	7,3	-	0,4
Dąbrowa .....	41	79	85	-6	4,3	8,2	8,8	-	-0,6
Dobrzeń Wielki .....	74	131	114	17	5,1	9,0	7,8	7,6	1,2
Komprachcice .....	48	94	84	10	4,3	8,4	7,5	-	0,9
Łubniany .....	53	86	104	-18	5,5	8,9	10,7	11,6	-1,9
Murów .....	22	25	66	-41	4,0	4,6	12,1	-	-7,5
Popielów .....	38	87	80	7	4,7	10,8	9,9	-	0,9
Tarnów Opolski .....	42	75	82	-7	4,4	7,8	8,5	13,3	-0,7
Tułowice .....	31	51	41	10	5,9	9,7	7,8	19,6	1,9
Turawa .....	43	81	69	12	4,4	8,3	7,0	-	1,2
<b>Powiat strzelecki .....</b>	<b>387</b>	<b>697</b>	<b>736</b>	<b>-39</b>	<b>5,1</b>	<b>9,3</b>	<b>9,8</b>	<b>5,7</b>	<b>-0,5</b>
Gminy miejsko-wiejskie: <i>Urban-rural gminas:</i>									
Kolonowskie .....	29	54	57	-3	4,9	9,1	9,6	-	-0,5
w tym miasto .....	15	32	27	5	4,5	9,6	8,1	-	1,5
<i>of which town</i>									
Leśnica .....	24	67	83	-16	3,1	8,6	10,6	-	-2,0
w tym miasto .....	7	22	35	-13	2,6	8,2	13,1	-	-4,9
<i>of which town</i>									
Strzelce Opolskie .....	179	290	325	-35	5,8	9,4	10,5	3,5	-1,1
w tym miasto .....	111	166	195	-29	6,1	9,1	10,7	6,0	-1,6
<i>of which town</i>									
Ujazd .....	37	64	60	4	5,8	10,1	9,4	15,6	0,6
w tym miasto .....	6	24	17	7	3,4	13,5	9,6	-	3,9
<i>of which town</i>									
Zawadzkie .....	55	95	110	-15	4,8	8,2	9,5	21,1	-1,3
w tym miasto .....	39	52	66	-14	5,3	7,1	9,0	38,5	-1,9
<i>of which town</i>									
Gminy wiejskie: <i>Rural gminas:</i>									
Izbicko .....	27	59	50	9	5,0	10,9	9,2	-	1,7
Jemielnica .....	36	68	51	17	5,0	9,5	7,1	-	2,4
<b>Miasto na prawach powiatu – Opole</b> <i>City with powiat status – Opole</i>	<b>561</b>	<b>1158</b>	<b>1087</b>	<b>71</b>	<b>4,7</b>	<b>9,7</b>	<b>9,1</b>	<b>6,9</b>	<b>0,6</b>

a Na 1000 urodzeń żywych.  
a Per 1000 live births.



TABL. 5 /21/. **MAŁŻEŃSTWA, ROZWODY I SEPARACJE W 2016 R.**  
**MARRIAGES, DIVORCES AND SEPARATIONS IN 2016**

WYSZCZEGÓLNIENIE SPECIFICATION	Małżeństwa <i>Marriages</i>				Rozwody <i>Divorces</i>			Separa- cje na 10 tys. ludności <i>Separations per 10 thous. popula- tion</i>
	ogółem <i>total</i>	w tym miasta <i>of which urban areas</i>	z ogółem <i>of total</i>		ogółem <i>total</i>	w tym miasta <i>of which urban areas</i>	na 1000 ludności <i>per 1000 population</i>	
			cywilne <i>civil</i>	wyzna- niowe <sup>a</sup> <i>religious<sup>a</sup></i>				
<b>WOJEWÓDZTWO ..... VOIVODSHIP</b>	<b>4828</b>	<b>2457</b>	<b>1960</b>	<b>2868</b>	<b>1435</b>	<b>934</b>	<b>1,4</b>	<b>0,4</b>
<b>Podregion nyski ..... Subregion nyski</b>	<b>1792</b>	<b>904</b>	<b>729</b>	<b>1063</b>	<b>584</b>	<b>365</b>	<b>1,6</b>	<b>0,2</b>
powiaty: <i>powiats:</i>								
Brzeski .....	417	239	188	229	138	89	1,5	0,5
Głubczycki .....	223	103	76	147	76	47	1,6	–
Namysłowski .....	213	73	81	132	66	27	1,5	–
Nyski .....	688	361	287	401	220	141	1,6	0,3
Prudnicki .....	251	128	97	154	84	61	1,5	–
<b>Podregion opolski ..... Subregion opolski</b>	<b>3036</b>	<b>1553</b>	<b>1231</b>	<b>1805</b>	<b>851</b>	<b>569</b>	<b>1,4</b>	<b>0,5</b>
powiaty: <i>powiats:</i>								
Kędzierzyńsko-kozielski .....	428	255	185	243	118	88	1,2	0,3
Kluczborski .....	343	162	136	207	95	59	1,4	0,5
Krapkowicki .....	310	172	127	183	93	63	1,4	0,6
Oleski .....	358	120	111	247	66	32	1,0	0,2
Opolski .....	649	105	248	401	160	40	1,2	0,5
Strzelecki .....	387	178	148	239	79	47	1,0	0,5
Miasto na prawach powiatu – – Opole .....	561	561	276	285	240	240	2,0	0,8
City with <i>powiat status</i> – Opole								

<sup>a</sup> Ze skutkami cywilnymi.

<sup>a</sup> *With civil law consequences.*


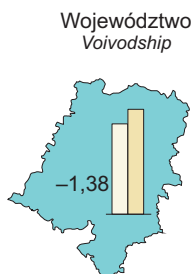
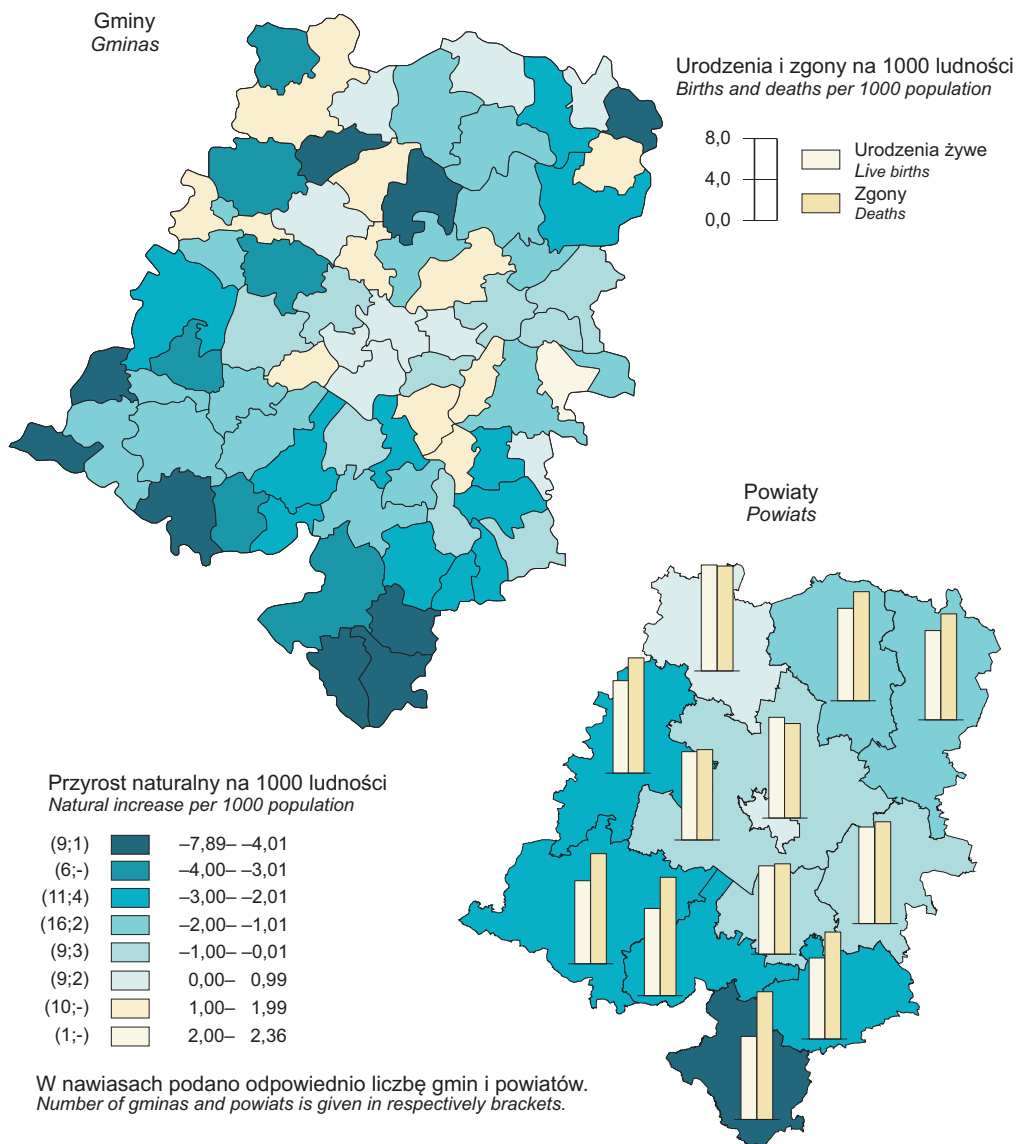
TABL. 6 /22/. **ZGONY WEDŁUG WYBRANYCH PRZYCZYN<sup>a</sup> W 2015 R.**  
**DEATHS BY SELECTED CAUSES<sup>a</sup> IN 2015**

WYSZCZEGÓLNIENIE SPECIFICATION	Ogółem Total	W tym    Of which				
		nowotwory neoplasms	choroby układu krążenia diseases of the circula- tory system	choroby układu od- dechowego diseases of the respira- tory system	choroby układu trawiennego diseases of the diges- tive system	urazy i zatrucia według zewnętrznej przyczyny injuries and poisonings by external cause
		na 1000 ludności    per 1000 population				
<b>WOJEWÓDZTWO .....</b> <b>VOIVODSHIP</b>	<b>10,5</b>	<b>2,5</b>	<b>5,1</b>	<b>0,8</b>	<b>0,3</b>	<b>0,4</b>
miasta .....	10,4	2,6	5,0	0,7	0,4	0,4
<i>urban areas</i>						
wieś .....	10,6	2,5	5,2	0,8	0,3	0,4
<i>rural areas</i>						
<b>Podregion nyski .....</b> <b>Subregion nyski</b>	<b>11,4</b>	<b>2,7</b>	<b>5,7</b>	<b>0,9</b>	<b>0,4</b>	<b>0,4</b>
powiaty: <i>powiats:</i>						
Brzeski .....	10,5	2,5	4,7	0,9	0,3	0,4
Głubczycki .....	12,8	2,5	6,7	1,5	0,4	0,3
Namysłowski .....	10,6	2,6	5,0	0,7	0,4	0,4
Nyski .....	11,6	2,7	6,0	0,8	0,4	0,4
Prudnicki .....	12,1	3,0	6,4	0,6	0,3	0,3
<b>Podregion opolski .....</b> <b>Subregion opolski</b>	<b>9,9</b>	<b>2,5</b>	<b>4,7</b>	<b>0,7</b>	<b>0,3</b>	<b>0,4</b>
powiaty: <i>powiats:</i>						
Kędzierzyńsko-kozielski .....	10,9	2,4	5,4	0,7	0,4	0,4
Kluczborski .....	10,2	2,6	4,7	0,4	0,3	0,6
Krapkowicki .....	9,8	2,5	4,9	0,7	0,3	0,3
Oleski .....	9,5	2,4	4,7	0,7	0,3	0,4
Opolski .....	9,2	2,4	4,1	0,9	0,3	0,3
Strzelecki .....	10,5	2,3	5,7	0,7	0,3	0,3
Miasto na prawach powiatu – – Opole .....	9,6	2,6	4,2	0,9	0,3	0,3
<i>City with powiat status – Opole</i>						

<sup>a</sup> Zgodnie z Międzynarodową Statystyczną Klasyfikacją Chorób i Problemów Zdrowotnych (X Rewizja).

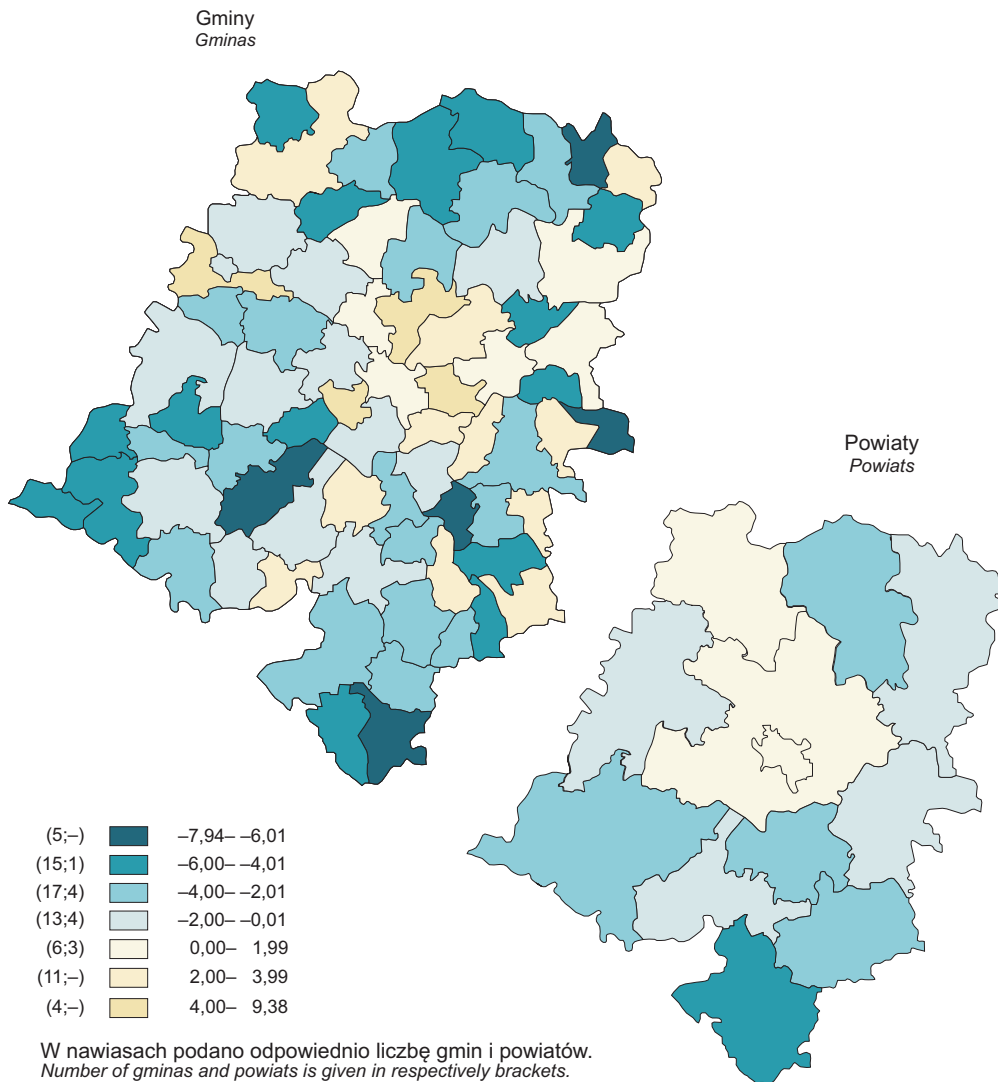
<sup>a</sup> In accordance with the International Statistical Classification of Diseases and Related Health Problems (ICD-10 Revision).

**RUCH NATURALNY LUDNOŚCI W 2016 R.**  
**VITAL STATISTICS IN 2016**



**SALDO MIGRACJI WEWNĘTRZNYCH I ZAGRANICZNYCH NA POBYT STAŁY  
NA 1000 LUDNOŚCI W 2016 R.**

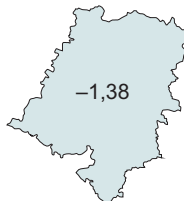
NET INTERNAL AND INTERNATIONAL MIGRATION FOR PERMANENT RESIDENCE  
PER 1000 POPULATION IN 2016



Polska  
Poland



Województwo  
Voivodship



Podregiony  
Subregions



TABL. 7 /23/. **MIGRACJE WEWNĘTRZNE I ZAGRANICZNE LUDNOŚCI NA POBYT STAŁY W 2016 R.**  
**INTERNAL AND INTERNATIONAL MIGRATION OF POPULATION FOR PERMANENT RESIDENCE IN 2016**

WYSZCZEGÓLNIENIE SPECIFICATION	Napływ <sup>a</sup> Inflow <sup>a</sup>				Odpływ <sup>b</sup> Outflow <sup>b</sup>				Saldo migracji Net migration		Ogólne saldo migracji na 1000 ludności Total net migration per 1000 population
	ogółem total	z miast from urban areas	ze wsi from rural areas	z zagranicy from abroad	ogółem total	do miast to urban areas	na wieś to rural areas	za granicę abroad	ogółem total	w tym zagranicznych of which international	
<b>WOJEWÓDZTWO VOIVODSHIP</b>	<b>9369</b>	<b>4654</b>	<b>4353</b>	<b>362</b>	<b>10739</b>	<b>5117</b>	<b>4616</b>	<b>1006</b>	<b>-1370</b>	<b>-644</b>	<b>-1,4</b>
<b>Podregion nyski Subregion nyski</b>	<b>3637</b>	<b>1744</b>	<b>1763</b>	<b>130</b>	<b>4297</b>	<b>2282</b>	<b>1794</b>	<b>221</b>	<b>-660</b>	<b>-91</b>	<b>-1,8</b>
powiaty: powiats:											
Brzeski .....	974	512	433	29	1062	500	517	45	-88	-16	-1,0
Głubczycki .....	429	209	214	6	631	391	219	21	-202	-15	-4,3
Namysłowski .....	519	228	283	8	484	271	201	12	35	-4	0,8
Nyski .....	1179	562	551	66	1549	855	591	103	-370	-37	-2,7
Prudnicki .....	536	233	282	21	571	265	266	40	-35	-19	-0,6
<b>Podregion opolski Subregion opolski</b>	<b>5732</b>	<b>2910</b>	<b>2590</b>	<b>232</b>	<b>6442</b>	<b>2835</b>	<b>2822</b>	<b>785</b>	<b>-710</b>	<b>-553</b>	<b>-1,2</b>
powiaty: powiats:											
Kędzierzyńsko-kozielski .....	607	309	268	30	887	388	344	155	-280	-125	-2,9
Kluczborski .....	572	286	267	19	764	380	365	19	-192	-	-2,9
Krapkowicki .....	474	233	201	40	661	301	241	119	-187	-79	-2,9
Oleski .....	633	274	328	31	743	306	381	56	-110	-25	-1,7
Opolski .....	1442	848	551	43	1318	650	492	176	124	-133	0,9
Strzelecki .....	805	410	355	40	954	358	357	239	-149	-199	-2,0
Miasto na prawach powiatu – Opole City with powiat status – Opole	1199	550	620	29	1115	452	642	21	84	8	0,7

a Zameldowania. b Wymeldowania.  
a Registrations. b Cancelled registrations.

TABL. 8 /24/. **MIGRACJE WEWNĘTRZNE LUDNOŚCI NA POBYT STAŁY W 2016 R.**  
**INTERNAL MIGRATION OF POPULATION FOR PERMANENT RESIDENCE IN 2016**

Lp. No.	WYSZCZEGÓLNIENIE SPECIFICATION o – ogółem total k – w tym kobiety of which females	Napływ <sup>a</sup> Inflow <sup>a</sup>								
		ogółem grand total			do miast to urban areas			na wieś to rural areas		
		ogółem grand total	z miast from urban areas	ze wsi from rural areas	razem total	z miast from urban areas	ze wsi from rural areas	razem total	z miast from urban areas	ze wsi from rural areas
1	<b>WOJEWÓDZTWO .....</b> o	<b>9007</b>	<b>4654</b>	<b>4353</b>	<b>4245</b>	<b>1712</b>	<b>2533</b>	<b>4762</b>	<b>2942</b>	<b>1820</b>
2	<b>VOIVODSHIP</b> k	<b>4759</b>	<b>2453</b>	<b>2306</b>	<b>2261</b>	<b>916</b>	<b>1345</b>	<b>2498</b>	<b>1537</b>	<b>961</b>
3	Wewnątrz województwa ..... o	6670	3155	3515	2987	888	2099	3683	2267	1416
4	Intra voivodship k	3504	1639	1865	1566	456	1110	1938	1183	755
5	Między województwami ..... o	2337	1499	838	1258	824	434	1079	675	404
6	Inter voivodships k	1255	814	441	695	460	235	560	354	206
7	<b>Podregion nyski .....</b> o	<b>3507</b>	<b>1744</b>	<b>1763</b>	<b>1680</b>	<b>578</b>	<b>1102</b>	<b>1827</b>	<b>1166</b>	<b>661</b>
8	<b>Subregion nyski</b> k	<b>1842</b>	<b>917</b>	<b>925</b>	<b>891</b>	<b>316</b>	<b>575</b>	<b>951</b>	<b>601</b>	<b>350</b>
	powiaty: powiats:									
9	Brzeski .....	945	512	433	460	176	284	485	336	149
10	k	490	269	221	230	84	146	260	185	75
11	Głubczycki .....	423	209	214	170	49	121	253	160	93
12	k	221	117	104	91	29	62	130	88	42
13	Namysłowski .....	511	228	283	238	65	173	273	163	110
14	k	264	114	150	123	36	87	141	78	63
15	Nyski .....	1113	562	551	568	205	363	545	357	188
16	k	600	302	298	316	120	196	284	182	102
17	Prudnicki .....	515	233	282	244	83	161	271	150	121
18	k	267	115	152	131	47	84	136	68	68
19	<b>Podregion opolski .....</b> o	<b>5500</b>	<b>2910</b>	<b>2590</b>	<b>2565</b>	<b>1134</b>	<b>1431</b>	<b>2935</b>	<b>1776</b>	<b>1159</b>
20	<b>Subregion opolski</b> k	<b>2917</b>	<b>1536</b>	<b>1381</b>	<b>1370</b>	<b>600</b>	<b>770</b>	<b>1547</b>	<b>936</b>	<b>611</b>
	powiaty: powiats:									
21	Kędzierzyńsko-kozielski .....	577	309	268	270	120	150	307	189	118
22	k	282	147	135	136	58	78	146	89	57
23	Kluczborski .....	553	286	267	240	94	146	313	192	121
24	k	288	147	141	118	42	76	170	105	65
25	Krapkowicki .....	434	233	201	196	104	92	238	129	109
26	k	245	133	112	115	58	57	130	75	55
27	Oleski .....	602	274	328	171	42	129	431	232	199
28	k	319	144	175	84	22	62	235	122	113
29	Opolski .....	1399	848	551	160	55	105	1239	793	446
30	k	730	443	287	91	33	58	639	410	229
31	Strzelecki .....	765	410	355	358	169	189	407	241	166
32	k	414	215	199	187	80	107	227	135	92
33	Miasto na prawach powiatu – o	1170	550	620	1170	550	620	–	–	–
34	– Opole k	639	307	332	639	307	332	–	–	–
	City with powiat status – – Opole									

a Zameldowania. b Wymeldowania.

a Registrations. b Cancelled registrations.

Odpływ <sup>b</sup> Outflow <sup>b</sup>									Saldo migracji Net migration			Lp. No.
ogółem grand total			z miast from urban areas			ze wsi from rural areas			ogółem total	w miastach in urban areas	na wsi in rural areas	
ogółem grand total	do miast to urban areas	na wieś to rural areas	razem total	do miast to urban areas	na wieś to rural areas	razem total	do miast to urban areas	na wieś to rural areas				
9733	5117	4616	5106	2333	2773	4627	2784	1843	-726	-861	135	1
5140	2734	2406	2663	1233	1430	2477	1501	976	-381	-402	21	2
6670	2987	3683	3155	888	2267	3515	2099	1416	-	-168	168	3
3504	1566	1938	1639	456	1183	1865	1110	755	-	-73	73	4
3063	2130	933	1951	1445	506	1112	685	427	-726	-693	-33	5
1636	1168	468	1024	777	247	612	391	221	-381	-329	-52	6
4076	2282	1794	1940	893	1047	2136	1389	747	-569	-260	-309	7
2169	1233	936	1017	479	538	1152	754	398	-327	-126	-201	8
1017	500	517	574	208	366	443	292	151	-72	-114	42	9
542	268	274	307	114	193	235	154	81	-52	-77	25	10
610	391	219	267	154	113	343	237	106	-187	-97	-90	11
333	213	120	145	84	61	188	129	59	-112	-54	-58	12
472	271	201	156	72	84	316	199	117	39	82	-43	13
252	149	103	81	40	41	171	109	62	12	42	-30	14
1446	855	591	694	343	351	752	512	240	-333	-126	-207	15
765	466	299	356	179	177	409	287	122	-165	-40	-125	16
531	265	266	249	116	133	282	149	133	-16	-5	-11	17
277	137	140	128	62	66	149	75	74	-10	3	-13	18
5657	2835	2822	3166	1440	1726	2491	1395	1096	-157	-601	444	19
2971	1501	1470	1646	754	892	1325	747	578	-54	-276	222	20
732	388	344	452	239	213	280	149	131	-155	-182	27	21
370	200	170	226	120	106	144	80	64	-88	-90	2	22
745	380	365	415	205	210	330	175	155	-192	-175	-17	23
400	205	195	227	120	107	173	85	88	-112	-109	-3	24
542	301	241	340	206	134	202	95	107	-108	-144	36	25
278	150	128	172	100	72	106	50	56	-33	-57	24	26
687	306	381	307	93	214	380	213	167	-85	-136	51	27
357	160	197	151	47	104	206	113	93	-38	-67	29	28
1142	650	492	220	90	130	922	560	362	257	-60	317	29
612	354	258	117	54	63	495	300	195	118	-26	144	30
715	358	357	338	155	183	377	203	174	50	20	30	31
391	204	187	190	85	105	201	119	82	23	-3	26	32
1094	452	642	1094	452	642	-	-	-	76	76	-	33
563	228	335	563	228	335	-	-	-	76	76	-	34

## DZIAŁ V RYNEK PRACY. WYNAGRODZENIA

### Uwagi ogólne

#### Rynek pracy

1. Dane o **pracujących** dotyczą osób wykonujących pracę przynoszącą im zarobek lub dochód; do pracujących zalicza się:

- 1) osoby zatrudnione na podstawie stosunku pracy (umowa o pracę, powołanie, mianowanie, wybór lub stosunek służbowy);
- 2) pracodawców i pracujących na własny rachunek, a mianowicie:
  - a) właścicieli, współwłaścicieli i dzierżawców gospodarstw indywidualnych w rolnictwie (łącznie z pomagającymi członkami ich rodzin, z pewnymi wyłączeniami w 2005 r.,
  - b) właścicieli i współwłaścicieli (łącznie z pomagającymi członkami ich rodzin; z wyłączeniem wspólników spółek, którzy nie pracują w spółce) podmiotów prowadzących działalność gospodarczą poza gospodarstwami indywidualnymi w rolnictwie,
  - c) inne osoby pracujące na własny rachunek, np. osoby wykonujące wolne zawody;
- 3) osoby wykonujące pracę nakładczą;
- 4) agentów;
- 5) członków spółdzielni produkcji rolniczej (rolniczych spółdzielni produkcyjnych i spółdzielni powstałych na ich bazie oraz spółdzielni kółek rolniczych);
- 6) duchownych pełniących obowiązki duszpasterskie.

2. **Pełnozatrudnieni** są to osoby zatrudnione w pełnym wymiarze czasu pracy obowiązującym w danym zakładzie pracy lub na danym stanowisku pracy, w tym również osoby, które zgodnie z obowiązującymi przepisami pracują w skróconym czasie pracy, np. z tytułu warunków szkodliwych dla zdrowia lub przedłużonym czasie pracy, np. dozorczy mienia.

**Niepełnozatrudnieni** są to osoby, które zgodnie z umową o pracę pracują stale w niepełnym wymiarze czasu pracy. Niepełnozatrudnieni w głównym miejscu pracy są to osoby, które oświadczyły, że dany zakład jest ich głównym miejscem pracy.

3. Dane dotyczące **pracujących według stanu w dniu 31 XII** podano bez przeliczenia niepełnozatrudnionych na pełnozatrudnionych, przy przyjęciu zasady jednorazowego ujmowania tych osób w **głównym miejscu pracy**.

## CHAPTER V LABOUR MARKET. WAGES AND SALARIES

### General notes

#### Labour market

1. *Data regarding **employment** concern persons performing work providing earnings or income and include:*

- 1) *employees hired on the basis of an employment contract (labour contract, posting, appointment, election or service relation);*
- 2) *employers and own-account workers, i.e.:*
  - a) *owners, co-owners and leaseholders of private farms in agriculture (including contributing family workers), with some exceptions in 2005,*
  - b) *owners and co-owners (including contributing family workers; excluding partners in companies who do not work in them) of entities conducting economic activity excluding private farms in agriculture,*
  - c) *other self-employed persons, e.g., persons practising learned professions;*
- 3) *outworkers;*
- 4) *agents;*
- 5) *members of agricultural production cooperatives (agricultural producers' cooperatives and cooperatives established on their basis as well as agricultural farms' cooperatives);*
- 6) *clergy fulfilling priestly obligations.*

2. ***Full-time paid employees** are employed persons on a full-time basis, as defined by a given company or for a given position, as well as persons who, in accordance with regulations, work a shortened work-time period, e.g. due to hazardous conditions, or a longer work-time period, e.g. property caretaker.*

***Part-time paid employees** are persons who, in accordance with labour contracts, regularly work on a part-time basis. Part-time paid employees in the main workplace are persons who declared that the given workplace is their main workplace.*

3. *Data concerning **employment as of 31 XII** are presented without converting part-time paid employees into full-time paid employees, each person being listed once according to the **main job**.*



4. Dane dotyczące **pracujących w gospodarstwach indywidualnych w rolnictwie według stanu w dniu 31 XII** w 2005 r. wyszacowano na podstawie wyników Narodowego Spisu Powszechnego Ludności i Mieszkań 2002 oraz Powszechnego Spisu Rolnego 2002 oraz od 2010 r. na podstawie Powszechnego Spisu Rolnego 2010.

Do pracujących w gospodarstwach indywidualnych zaliczono osoby pracujące w gospodarstwach prowadzących działalność rolniczą, przy czym:

- 1) w 2005 r. nie zaliczono osób pracujących:
  - a) w gospodarstwach o powierzchni użytków rolnych powyżej 1 ha produkujących **wyłącznie** na własne potrzeby,
  - b) w gospodarstwach o powierzchni użytków rolnych do 1 ha (łącznie z indywidualnymi właścicielami zwierząt gospodarskich nieposiadających użytków rolnych) produkujących **wyłącznie** lub **głównie** na własne potrzeby;
- 2) od 2010 r. ujęto wszystkich pracujących w tych gospodarstwach niezależnie od powierzchni użytków rolnych oraz przeznaczenia produkcji rolniczej (razem z produkującymi **wyłącznie** lub **głównie** na własne potrzeby).

5. Dane dotyczące **przeciętnego zatrudnienia** ujmują wyłącznie zatrudnionych na podstawie stosunku pracy. Informacje dotyczą pracowników pełnozatrudnionych oraz niepełnozatrudnionych w przeliczeniu na pełnozatrudnionych.

6. Dane o pracujących w tabl.1 prezentowane są według faktycznego (stałego) miejsca pracy pracownika i faktycznie prowadzonej działalności.

7. Dane o **bezrobotnych zarejestrowanych** obejmują osoby, które zgodnie z ustawą z dnia 20 IV 2004 r. o promocji zatrudnienia i instytucjach rynku pracy, obowiązującą od 1 VI 2004 r. (tekst jednolity Dz. U. 2016 r., poz. 645, z późniejszymi zmianami) określone są jako bezrobotne.

Pod pojęciem **bezrobotnego** należy rozumieć osobę, która ukończyła 18 lat i nie osiągnęła wieku emerytalnego, jest osobą niezatrudnioną i niewykonywającą innej pracy zarobkowej, zdolną i gotową do podjęcia zatrudnienia w pełnym wymiarze czasu pracy (bądź jeśli jest to osoba niepełnosprawna – zdolna i gotowa do podjęcia zatrudnienia co najmniej w połowie tego wymiaru czasu pracy), nieuczącą się w szkole, z wyjątkiem szkół dla dorosłych (lub przystępującą do egzaminu eksternistycznego z zakresu tej szkoły) lub szkół wyższych w systemie studiów niestacjonarnych, zarejestrowaną we właściwym dla miejsca zameldowania (stałego lub czasowego) powiatowym urzędzie pracy oraz poszukującą zatrudnienia lub innej pracy zarobkowej, z dodatkowymi wyłączeniami dotyczącymi źródeł dochodów, zapisanymi w ustawie.

4. *Data concerning employed persons on private farms in agriculture as of 31 XII in 2005 were estimated on the basis of the results of the Population and Housing Census as well as the Agricultural Census 2002 as well as since 2010 on the basis of the Agricultural Census 2010.*

*The following employed persons on private farms conducting agricultural activity are included in the group of employed persons on private farms, while:*

- 1) *in 2005 are not included the following employed persons:*
  - a) *on farms with the area more than 1 ha of agricultural land producing **exclusively** for their own needs,*
  - b) *on farms with the area to 1 ha of agricultural land (including individual owners of livestock who do not possess agricultural land) producing **exclusively** or **mainly** for their own needs;*
- 2) *since 2010 are included the whole number of employed persons on those farms independently from area of agricultural land as well as from destination of agricultural output (including producing **exclusively** or **mainly** for their own needs).*

5. *Data concerning average paid employment include exclusively employees hired on the basis of an employment contract. Information concerns full- and part-time paid employees in terms of full-time paid employees.*

6. *Data regarding employment in table 1 are presented by permanent places of work and actually conducted business activity.*

7. *Data regarding registered unemployed persons include persons who, in accordance with the Law dated 20 IV 2004 on Promoting Employment and Labour Market Institutions, in force since 1 VI 2004 (uniform text Journal of Laws 2016, item 645, with later amendments), are classified as unemployed.*

*An unemployed person is understood as a person who is at least 18 years old and has not reached the retirement age, is not employed and not performing any other kind of paid work who is capable of work and ready to take full-time employment obligatory for a given job or service (or in case he/she is a disabled person – capable and ready to take work comprising no less than a half of working time), not attending a school with the exception of schools for adults (or taking extra curriculum exam within the scope of this school programme) or tertiary schools in part-time programme, looking for employment or other kind of paid work and registered in a powiat labour office, appropriate for his/her permanent stay, with additional provisions concerning the sources of income, included in the mentioned law.*

**8. Za długotrwale bezrobotne** uważa się osoby bezrobotne pozostające w rejestrze powiatowego urzędu pracy łącznie przez okres ponad 12 miesięcy w okresie ostatnich 2 lat, z wyłączeniem okresów odbywania stażu i przygotowania zawodowego dorosłych w miejscu pracy.

**9. Stopę bezrobocia rejestrowanego** obliczono jako stosunek liczby bezrobotnych zarejestrowanych do liczby cywilnej ludności aktywnej zawodowo, tj. bez osób odbywających czynną służbę wojskową oraz pracowników jednostek budżetowych prowadzących działalność w zakresie obrony narodowej i bezpieczeństwa publicznego. Stopę bezrobocia rejestrowanego podaje się z uwzględnieniem pracujących w gospodarstwach indywidualnych w rolnictwie (będących składową cywilnej ludności aktywnej zawodowo) wyszacowanych: dla 2000 r. – na podstawie wyników Powszechnego Spisu Rolnego 1996, dla 2005 r. – Narodowego Spisu Powszechnego Ludności i Mieszkań 2002 oraz Powszechnego Spisu Rolnego 2002, od 2010 r. – na podstawie Powszechnego Spisu Rolnego 2010. Dane za lata 2010–2016 nie są w pełni porównywalne z danymi za lata poprzednie.

**10. Informacje o wypadkach przy pracy** obejmują wszystkie wypadki przy pracy, jak również wypadki traktowane na równi z wypadkami przy pracy, niezależnie od tego, czy wykazana została niezdolność do pracy. Informacje o wypadkach przy pracy w jednostkach budżetowych prowadzących działalność w zakresie obrony narodowej i bezpieczeństwa publicznego dotyczą tylko pracowników cywilnych.

**Za jeden wypadek przy pracy liczy się wypadek każdej pracującej osoby poszkodowanej w wypadku indywidualnym, jak również w wypadku zbiorowym.**

**11. Za wypadek przy pracy** uważa się nagłe zdarzenie wywołane przyczyną zewnętrzną, powodujące uraz lub śmierć, które nastąpiło w związku z pracą:

- 1) podczas lub w związku z wykonywaniem przez pracownika zwykłych czynności lub poleceń przełożonych oraz czynności na rzecz pracodawcy, nawet bez polecenia;
- 2) w czasie pozostawania pracownika w dyspozycji pracodawcy w drodze między siedzibą pracodawcy a miejscem wykonywania obowiązku wynikającego ze stosunku pracy.

**12. Za ciężki wypadek przy pracy** uważa się wypadek, w wyniku którego nastąpiło ciężkie uszkodzenie ciała, a mianowicie: utrata wzroku, słuchu, mowy, zdolności płodzenia lub inne uszkodzenie ciała albo rozstrój zdrowia, naruszające podstawowe funkcje organizmu, a także choroba nieuleczalna lub zagrażająca życiu, trwała choroba psychiczna, trwała, całkowita lub znaczna niezdolność do pracy w zawodzie albo trwała poważne zeszpecenie lub zniekształcenie ciała.

**8. The long-term unemployed persons** are unemployed persons remaining in the register rolls of the powiat labour office for the overall period of over 12 months during the last two years, excluding the periods of undergoing a traineeship and on a job occupational training of adults in the workplace.

**9. The registered unemployment rate** is calculated as the ratio of the number of registered unemployed persons to the economically active civilian population i.e., excluding persons in active military service as well as employees of budgetary entities conducting activity within the scope of national defence and public safety. The registered unemployment rate is given considering employed persons on private farms in agriculture (as part of the economically active civilian population) estimated: for 2000 – on the basis of the results of the Agricultural Census 1996, for 2005 – Population and Housing Census 2002 as well as Agricultural Census 2002, since 2010 – on the basis of the Agricultural Census 2010. Data for 2010–2016 are not strictly comparable to those for previous years.

**10. Information regarding accidents at work** includes all accidents at work, as well as accidents treated equally to accidents at work, regardless of proved inability to work. Information regarding accidents at work in budgetary entities conducting activity within the scope of national defence and public safety concerns only civilian employees.

**Each accident, regardless whether the person injured was injured during an individual or mass accident, is counted as a single accident at work.**

**11. Accident at work** is understood as a sudden event, caused by external reason which leads to injury or death, which happened in connection with work:

- 1) during or in connection with performance of ordinary activities or instructions by the employee and activities for the employers, even without instructions;
- 2) when the employee remains at the disposal of the employer on the way between the seat of the employer and the place of performing the duty, which is a result of work relations.

**12. A serious accident at work** is an accident which results in serious bodily harm, i.e. loss of sight, hearing, speech, fertility, or which results in other bodily harm or in health-related problems, disrupting primary bodily functions, as well as which results in incurable and life-threatening diseases, permanent mental illness, a permanent, total or significant inability to work in the profession or in a permanent significant disfigurement or distortion of the body.

**13. Za śmiertelny wypadek przy pracy** uważa się wypadek, w wyniku którego nastąpiła śmierć osoby poszkodowanej na miejscu wypadku lub w okresie 6 miesięcy od chwili wypadku.

**14. Informacje o zatrudnionych w warunkach zagrożenia** czynnikami szkodliwymi dla zdrowia zapracowano na podstawie sprawozdawczości. Dane:

- 1) obejmują zatrudnionych w jednostkach zaliczanych do sekcji: rolnictwo, leśnictwo, łowiectwo i rybactwo (bez gospodarstw indywidualnych w rolnictwie, łowiectwa i pozyskiwania zwierząt łownych, włączając działalność usługową oraz rybołówstwa w wodach morskich); górnictwo i wydobywanie; przetwórstwo przemysłowe; wytwarzanie i zaopatrywanie w energię elektryczną, gaz, parę wodną, gorącą wodę i powietrze do układów klimatyzacyjnych; dostawa wody; gospodarowanie ściekami i odpadami oraz działalność związana z rekultywacją; budownictwo (bez realizacji projektów budowlanych związanych ze wznoszeniem budynków); handel hurtowy i detaliczny; naprawa pojazdów samochodowych, włączając motocykle; transport i gospodarka magazynowa; informacja i komunikacja (bez działalności związanej z produkcją filmów, nagrań wideo, programów telewizyjnych, nagrań dźwiękowych i muzycznych oraz pozostałej działalności usługowej w zakresie informacji); działalność profesjonalna, naukowa i techniczna (w zakresie badań naukowych i prac rozwojowych oraz działalności weterynaryjnej); działalność w zakresie usług administrowania i działalność wspierająca (w zakresie wynajmu i dzierżawy, działalności organizatorów turystyki, pośredników i agentów turystycznych oraz pozostałej działalności usługowej w zakresie rezerwacji i działalności z nią związanej oraz pozostałego sprzętania); edukacja (w zakresie szkół wyższych); opieka zdrowotna i pomoc społeczna (w zakresie opieki zdrowotnej); pozostała działalność usługowa (w zakresie naprawy i konserwacji komputerów i artykułów użytku osobistego i domowego);
- 2) dotyczą osób narażonych na działanie czynników związanych: ze środowiskiem pracy (substancje chemiczne, przemysłowe pyły zwłókniające, hałas, wibracje, gorący lub zimny mikroklimat itp.), z uciążliwością pracy (wymuszona pozycja ciała, nadmierne obciążenie fizyczne itp.) oraz z czynnikami mechanicznymi związanymi z maszynami szczególnie niebezpiecznymi.
- 3) do obliczenia wskaźnika na 1000 zatrudnionych przyjęto liczbę zatrudnionych na podstawie stosunku pracy według stanu w dniu 31 XII z roku badanego.

**13. A fatal accident at work** is an accident during which the person injured dies at the site of the accident or within a period of 6 months from the date of the accident.

**14. Information regarding persons working in hazardous conditions** i.e. with substances hazardous to health is compiled on the basis of reports. Data concern persons:

- 1) employed by entities included in the sections: agriculture, forestry and fishing (excluding private farms in agriculture, hunting, trapping and related service activities as well as marine fishing); mining and quarrying; manufacturing; electricity, gas, steam and air conditioning supply; water supply; sewerage, waste management and remediation activities; construction (excluding development of building projects); wholesale and retail trade; repair of motor vehicles and motorcycles; transportation and storage; information and communication (excluding motion picture, video and television programme production, sound recording and music publishing activities as well as other information service activities); professional, scientific and technical activities (in the scope scientific research and development as well as veterinary activities), administrative and support service activities (in the scope rental and leasing activities; travel agency, tour operator as well as other reservation service and related activities and other cleaning activities); education (only tertiary education); human health and social work activities (in the scope of human health activities); other service activities (in the scope repair of computers and personal and household goods);
- 2) exposed to factors connected with the work environment (chemical substances, fibrosis inducing industrial dusts, noise, vibrations, hot or cold micro-climate, etc.), strenuous work conditions (forced body positioning, excessive physical exertion, etc.) as well as mechanical factors connected with particularly dangerous machinery.
- 3) the number of employees hired on the basis of an employment contract as of 31 XII from the surveyed year was assumed in calculating the ratio per 1000 paid employees.

**15. Ocena ryzyka zawodowego** to kompleksowe oszacowanie kombinacji prawdopodobieństwa wystąpienia urazu ciała lub pogorszenia stanu zdrowia i ich stopnia ciężkości, w sytuacji zagrożenia, dokonywane w celu wyboru właściwych środków bezpieczeństwa.

**15. Evaluation of occupational risk** is a complex estimation of possibility combination of bodily injury occurrence or health status worsening as well as seriousness of these events, in threatening situation. It is done in order to choose appropriate means for ensuring safety.

## Wynagrodzenia

**1. Wynagrodzenia** obejmują wypłaty pieniężne oraz wartość świadczeń w naturze bądź ich ekwiwalenty należne pracownikom z tytułu pracy. Prezentowane dane nie obejmują wynagrodzeń pracowników jednostek budżetowych prowadzących działalność w zakresie obrony narodowej i bezpieczeństwa publicznego.

**2. Przeciętne miesięczne wynagrodzenia (nominalne)** przypadające na 1 zatrudnionego obliczono przyjmując:

- wynagrodzenia osobowe, bez wynagrodzeń osób wykonujących pracę nakładczą oraz uczniów, a także osób zatrudnionych za granicą,
- wypłaty z tytułu udziału w zysku i w nadwyżce bilansowej w spółdzielniach,
- dodatkowe wynagrodzenia roczne dla pracowników jednostek sfery budżetowej,
- honoraria wypłacone niektórym grupom pracowników za prace wynikające z umowy o pracę, np. dziennikarzom, realizatorom filmów, programów radiowych i telewizyjnych.

Dane o przeciętnych wynagrodzeniach dotyczą osób pełnozatrudnionych oraz niepełnozatrudnionych w przeliczeniu na pełnozatrudnionych.

**3.** Dane o wynagrodzeniach podaje się **w ujęciu brutto**, tj. łącznie z zaliczkami na poczet podatku dochodowego od osób fizycznych oraz ze składkami na obowiązkowe ubezpieczenia społeczne (emerytalne, rentowe i chorobowe) płaconymi przez ubezpieczonego pracownika.

## Wages and salaries

**1. Wages and salaries** include monetary payments as well as the value of benefits in kind or their equivalents due to employees for work performed. The data presented do not include wages and salaries of employees in budgetary entities conducting activity within the scope of national defence and public safety.

**2. The average monthly (nominal) wages and salaries per paid employee** were calculated assuming:

- personal wages and salaries, excluding wages and salaries of persons engaged in outwork as well as apprentices and persons employed abroad,
- payments from profit and balance surplus in cooperatives,
- annual extra wages and salaries for employees of budgetary sphere entities,
- fees paid to selected groups of employees for performing work in accordance with a labour contract, e.g., to journalists, film producers, radio and television programme producers.

Data regarding average wages and salaries concern full-time paid employees as well as part-time paid employees, the wages and salaries of whom have been converted into those of full-time paid employees.

**3.** Data regarding wages and salaries are given **in gross terms**, i.e., including deductions for personal income tax and also employee's contributions to compulsory social security (retirement, pension and illness) paid by the insured employee.

TABL. 1 /25/. **PRACUJĄCY<sup>a</sup> W 2016 R.**  
Stan w dniu 31 XII  
**EMPLOYED PERSONS<sup>a</sup> IN 2016**  
As of 31 XII

WYSZCZEGÓLNIENIE SPECIFICATION	Pracujący Employed persons		Rolnictwo, leśnictwo, łowiectwo i rybactwo <i>Agriculture, forestry and fishing</i>	Przemysł i budownictwo <i>Industry and construction</i>	Handel; naprawa pojazdów samocho- dowych <sup>a</sup> ; transport i gospodarka magazynowa; zakwate- rowanie i gastronomia <sup>a</sup> ; informacja i komunikacja <i>Trade; repair of motor vehicles<sup>a</sup>; transportation and storage; accommo- dation and catering<sup>a</sup>; information and commu- nication</i>	Działalność finansowa i ubezpie- czeniowa, obsługa rynku nieru- chomości <sup>a</sup> oraz pozos- tałe usługi <sup>b</sup> <i>Financial and insurance activities, real estate activities and other services<sup>b</sup></i>
	ogółem <i>total</i>	w tym kobiety <i>of which women</i>				
<b>WOJEWÓDZTWO ..... VOIVODSHIP</b>	<b>211600</b>	<b>101806</b>	<b>5482</b>	<b>83639</b>	<b>42082</b>	<b>80397</b>
<b>PODREGION NYSKI ..... SUBREGION NYSKI</b>	<b>61214</b>	<b>31486</b>	<b>3201</b>	<b>22757</b>	<b>11028</b>	<b>24228</b>
<b>Powiat brzeski .....</b>	<b>15757</b>	<b>7561</b>	<b>520</b>	<b>6727</b>	<b>2907</b>	<b>5603</b>
Gmina miejska: <i>Urban gmina:</i>						
Brzeg .....	7292	4046	87	2688	1226	3291
Gminy miejsko-wiejskie: <i>Urban-rural gminas:</i>						
Grodków .....	2781	1386	238	808	698	1037
w tym miasto .....	2016	1059	59	686	492	779
of which town						
Lewin Brzeski .....	1199	626	46	455	217	481
w tym miasto .....	673	378	#	#	146	261
of which town						
Gminy wiejskie: <i>Rural gminas:</i>						
Lubsza .....	531	287	57	138	42	294
Olszanka .....	357	199	59	84	36	178
Skarbimierz .....	3597	1017	33	2554	688	322

<sup>a</sup> Według faktycznego miejsca pracy i rodzaju działalności; bez podmiotów gospodarczych o liczbie pracujących do 9 osób oraz gospodarstw indywidualnych w rolnictwie. <sup>b</sup> Pod pojęciem "pozostałe usługi" należy rozumieć następujące sekcje PKD: „Działalność profesjonalna, naukowa i techniczna”, „Administrowanie i działalność wspierająca”, „Administracja publiczna i obrona narodowa; obowiązkowe zabezpieczenia społeczne”; „Edukacja”, „Opieka zdrowotna i pomoc społeczna”, „Działalność związana z kulturą, rozrywką i rekreacją” oraz „Pozostała działalność usługowa”.

<sup>a</sup> By actual workplace and kind of activity; excluding economic entities employing up to 9 persons as well as private farms in agriculture. <sup>b</sup> The term "other services" is understood as following sections NACE Rev 2: "Professional, scientific and technical activities", "Administrative and support service activities", "Public administration and defence; compulsory social security", "Education", "Human health and social work activities", "Arts, entertainment and recreation", "Other service activities".

TABL. 1 /25/. **PRACUJĄCY<sup>a</sup> W 2016 R. (cd.)**  
Stan w dniu 31 XII  
**EMPLOYED PERSONS<sup>a</sup> IN 2016 (cont.)**  
As of 31 XII

WYSZCZEGÓLNIENIE SPECIFICATION	Pracujący Employed persons		Rolnictwo, leśnictwo, łowiectwo i rybactwo Agriculture, forestry and fishing	Przemysł i budownictwo Industry and construction	Handel; naprawa pojazdów samochodowych <sup>a</sup> ; transport i gospodarka magazynowa; zakwaterowanie i gastronomia <sup>a</sup> ; informacja i komunikacja Trade; repair of motor vehicles <sup>a</sup> ; transportation and storage; accommodation and catering <sup>a</sup> ; information and communication	Działalność finansowa i ubezpieczeniowa, obsługa rynku nieruchomości <sup>a</sup> oraz pozostałe usługi <sup>b</sup> Financial and insurance activities, real estate activities and other services <sup>b</sup>
	ogółem total	w tym kobiety of which women				
<b>PODREGION NYSKI (cd.) SUBREGION NYSKI (cont.)</b>						
<b>Powiat głubczycki .....</b>	<b>8114</b>	<b>4087</b>	<b>692</b>	<b>2706</b>	<b>929</b>	<b>3787</b>
Gminy miejsko-wiejskie: Urban-rural gminas:						
Baborów .....	570	279	89	#	#	213
w tym miasto .....	390	228	#	128	#	173
of which town						
Głubczyce .....	4914	2308	265	1884	633	2132
w tym miasto .....	3742	1867	18	1415	626	1683
of which town						
Kietrz .....	1475	765	278	554	198	445
w tym miasto .....	1208	614	#	#	188	344
of which town						
Gmina wiejska: Rural gmina:						
Branice .....	1155	735	60	#	#	997
<b>Powiat namysłowski .....</b>	<b>7178</b>	<b>3870</b>	<b>393</b>	<b>3210</b>	<b>927</b>	<b>2648</b>
Gmina miejsko-wiejska: Urban-rural gmina:						
Namysłów .....	5513	3052	154	2612	708	2039
w tym miasto .....	4832	2734	33	2386	668	1745
of which town						

<sup>a</sup> Według faktycznego miejsca pracy i rodzaju działalności; bez podmiotów gospodarczych o liczbie pracujących do 9 osób oraz gospodarstw indywidualnych w rolnictwie. <sup>b</sup> Pod pojęciem "pozostałe usługi" należy rozumieć następujące sekcje PKD: „Działalność profesjonalna, naukowa i techniczna”, „Administrowanie i działalność wspierająca”<sup>in</sup>, „Administracja publiczna i obrona narodowa; obowiązkowe zabezpieczenia społeczne”; „Edukacja”, „Opieka zdrowotna i pomoc społeczna”, „Działalność związana z kulturą, rozrywką i rekreacją” oraz „Pozostała działalność usługowa”.

<sup>a</sup> By actual workplace and kind of activity; excluding economic entities employing up to 9 persons as well as private farms in agriculture. <sup>b</sup> The term "other services" is understood as following sections NACE Rev 2: "Professional, scientific and technical activities", "Administrative and support service activities", "Public administration and defence; compulsory social security", "Education", "Human health and social work activities", "Arts, entertainment and recreation", "Other service activities".

TABL. 1 /25/. **PRACUJĄCY<sup>a</sup> W 2016 R. (cd.)**  
Stan w dniu 31 XII  
**EMPLOYED PERSONS<sup>a</sup> IN 2016 (cont.)**  
As of 31 XII

WYSZCZEGÓLNIENIE SPECIFICATION	Pracujący Employed persons		Rolnictwo, leśnictwo, łowiectwo i rybactwo Agriculture, forestry and fishing	Przemysł i budownictwo Industry and construction	Handel; napra- wa pojazdów samocho- dowych <sup>a</sup> ; transport i gospodarka magazynowa; zakwate- rowanie i gastronomia <sup>a</sup> ; informacja i komunikacja Trade; repair of motor vehicles <sup>a</sup> ; transportation and storage; accommo- dation and catering <sup>a</sup> ; information and commu- nication	Działalność finansowa i ubezpie- czeniowa, obsługa rynku nieru- chomości <sup>a</sup> oraz pozos- tałe usługi <sup>b</sup> Financial and insurance activities, real estate activities and other services <sup>b</sup>
	ogółem total	w tym kobiety of which women				
<b>PODREGION NYSKI (cd.)</b> <b>SUBREGION NYSKI (cont.)</b>						
<b>Powiat namysłowski (dok.)</b> <b>(cont.)</b>						
Gminy wiejskie: Rural gminas:						
Domaszowice .....	230	139	83	#	#	114
Pokój .....	788	370	34	402	105	247
Świerczów .....	217	117	35	#	#	102
Wilków .....	430	192	87	154	43	146
<b>Powiat nyski .....</b>	<b>21737</b>	<b>11388</b>	<b>1085</b>	<b>7314</b>	<b>4628</b>	<b>8710</b>
Gminy miejsko-wiejskie: Urban-rural gminas:						
Glucholazy .....	3702	1920	155	1519	627	1401
w tym miasto .....	2861	1603	-	1192	473	1196
of which town						
Korfantów .....	884	588	61	160	200	463
w tym miasto .....	609	430	#	#	86	395
of which town						
Nysa .....	12390	6356	230	4259	2841	5060
w tym miasto .....	11159	5862	#	#	2719	4840
of which town						
Otmuchów .....	1519	871	256	380	365	518
w tym miasto .....	1026	627	#	#	322	377
of which town						

a Według faktycznego miejsca pracy i rodzaju działalności; bez podmiotów gospodarczych o liczbie pracujących do 9 osób oraz gospodarstw indywidualnych w rolnictwie. b Pod pojęciem "pozostałe usługi" należy rozumieć następujące sekcje PKD: „Działalność profesjonalna, naukowa i techniczna”, „Administrowanie i działalność wspierająca”, „Administracja publiczna i obrona narodowa; obowiązkowe zabezpieczenia społeczne”; „Edukacja”, „Opieka zdrowotna i pomoc społeczna”, „Działalność związana z kulturą, rozrywką i rekreacją” oraz „Pozostała działalność usługowa”.

a By actual workplace and kind of activity; excluding economic entities employing up to 9 persons as well as private farms in agriculture. b The term "other services" is understood as following sections NACE Rev 2: "Professional, scientific and technical activities", "Administrative and support service activities", "Public administration and defence; compulsory social security", "Education", "Human health and social work activities", "Arts, entertainment and recreation", "Other service activities".

TABL. 1 /25/. **PRACUJĄCY<sup>a</sup> W 2016 R. (cd.)**  
Stan w dniu 31 XII  
**EMPLOYED PERSONS<sup>a</sup> IN 2016 (cont.)**  
As of 31 XII

WYSZCZEGÓLNIENIE SPECIFICATION	Pracujący Employed persons		Rolnictwo, leśnictwo, łowiectwo i rybactwo Agriculture, forestry and fishing	Przemysł i budownictwo Industry and construction	Handel; naprawa pojazdów samocho- dowych <sup>a</sup> ; transport i gospodarka magazynowa; zakwatero- wanie i gastronomia <sup>a</sup> ; informacja i komunikacja Trade; repair of motor vehicles <sup>a</sup> ; transportation and storage; accommo- dation and catering <sup>a</sup> ; information and commu- nication	Działalność finansowa i ubezpie- czeniowa, obsługa rynku nieru- chomości <sup>a</sup> oraz pozos- tałe usługi <sup>b</sup> Financial and insurance activities, real estate activities and other services <sup>b</sup>
	ogółem total	w tym kobiety of which women				
<b>PODREGION NYSKI (cd.)</b> <b>SUBREGION NYSKI (cont.)</b>						
<b>Powiat nyski (dok.) (cont.)</b> Gminy miejsko-wiejskie: (dok.) Urban-rural gminas: (cont.)						
Paczków .....	1517	749	141	580	176	620
w tym miasto .....	1036	562	18	362	156	500
of which town						
Gminy wiejskie: Rural gminas:						
Kamiennik .....	199	120	#	#	65	109
Łambinowice .....	740	378	30	279	149	282
Pakosławice .....	282	132	#	#	67	104
Skoroszyce .....	504	274	111	102	138	153
<b>Powiat prudnicki .....</b>	<b>8428</b>	<b>4580</b>	<b>511</b>	<b>2800</b>	<b>1637</b>	<b>3480</b>
Gminy miejsko-wiejskie: Urban-rural gminas:						
Biała .....	922	545	99	327	98	398
w tym miasto .....	607	334	#	#	90	263
of which town						
Głogówek .....	2118	1009	137	686	712	583
w tym miasto .....	1600	772	#	#	523	415
of which town						

a Według faktycznego miejsca pracy i rodzaju działalności; bez podmiotów gospodarczych o liczbie pracujących do 9 osób oraz gospodarstw indywidualnych w rolnictwie. b Pod pojęciem "pozostałe usługi" należy rozumieć następujące sekcje PKD: „Działalność profesjonalna, naukowa i techniczna”, „Administrowanie i działalność wspierająca”, „Administracja publiczna i obrona narodowa; obowiązkowe zabezpieczenia społeczne”; „Edukacja”, „Opieka zdrowotna i pomoc społeczna”, „Działalność związana z kulturą, rozrywką i rekreacją” oraz „Pozostała działalność usługowa”.

a By actual workplace and kind of activity; excluding economic entities employing up to 9 persons as well as private farms in agriculture. b The term "other services" is understood as following sections NACE Rev 2: "Professional, scientific and technical activities", "Administrative and support service activities", "Public administration and defence; compulsory social security", "Education", "Human health and social work activities", "Arts, entertainment and recreation", "Other service activities".



TABL. 1 /25/. **PRACUJĄCY<sup>a</sup> W 2016 R. (cd.)**  
Stan w dniu 31 XII  
**EMPLOYED PERSONS<sup>a</sup> IN 2016 (cont.)**  
As of 31 XII

WYSZCZEGÓLNIENIE SPECIFICATION	Pracujący Employed persons		Rolnictwo, leśnictwo, łowiectwo i rybactwo <i>Agriculture, forestry and fishing</i>	Przemysł i budownictwo <i>Industry and construction</i>	Handel; naprawa pojazdów samocho- dowych <sup>a</sup> ; transport i gospodarka magazynowa; zakwate- rowanie i gastronomia <sup>a</sup> ; informacja i komunikacja <i>Trade; repair of motor vehicles<sup>a</sup>; transportation and storage; accommo- dation and catering<sup>a</sup>; information and commu- nication</i>	Działalność finansowa i ubezpie- czeniowa, obsługa rynku nieru- chomości <sup>a</sup> oraz pozos- tate usługi <sup>b</sup> <i>Financial and insurance activities, real estate activities and other services<sup>b</sup></i>
	ogółem total	w tym kobiety of which women				
<b>PODREGION NYSKI (dok.) SUBREGION NYSKI (cont.)</b>						
<b>Powiat prudnicki (dok.) (cont.)</b>						
Gminy miejsko-wiejskie: (dok.) <i>Urban-rural gminas: (cont.)</i>						
Prudnik .....	5029	2840	183	1712	772	2362
w tym miasto .....	4779	2687	141	1673	734	2231
Gmina wiejska: <i>Rural gmina:</i>						
Lubrza .....	359	186	92	75	55	137
<b>PODREGION OPOLSKI .....</b>	<b>150386</b>	<b>70320</b>	<b>2281</b>	<b>60882</b>	<b>31054</b>	<b>56169</b>
<b>SUBREGION OPOLSKI</b>						
<b>Powiat kędzierzyńsko- -kozielski .....</b>	<b>20671</b>	<b>9412</b>	<b>469</b>	<b>8970</b>	<b>4626</b>	<b>6606</b>
Gmina miejska: <i>Urban gmina:</i>						
Kędzierzyn-Koźle .....	16697	7738	73	7671	3382	5571
Gminy wiejskie: <i>Rural gminas:</i>						
Bierawa .....	1311	432	#	650	#	258
Cisek .....	590	313	37	75	331	147
Pawłowiczki .....	743	354	#	#	95	242
Polska Cerekiew .....	642	228	27	#	#	166
Reńska Wieś .....	688	347	20	302	144	222

<sup>a</sup> Według faktycznego miejsca pracy i rodzaju działalności; bez podmiotów gospodarczych o liczbie pracujących do 9 osób oraz gospodarstw indywidualnych w rolnictwie. <sup>b</sup> Pod pojęciem "pozostałe usługi" należy rozumieć następujące sekcje PKD: „Działalność profesjonalna, naukowa i techniczna”, „Administrowanie i działalność wspierająca”<sup>3a</sup>, „Administracja publiczna i obrona narodowa; obowiązkowe zabezpieczenia społeczne”; „Edukacja”, „Opieka zdrowotna i pomoc społeczna”, „Działalność związana z kulturą, rozrywką i rekreacją” oraz „Pozostała działalność usługowa”.

<sup>a</sup> By actual workplace and kind of activity; excluding economic entities employing up to 9 persons as well as private farms in agriculture. <sup>b</sup> The term "other services" is understood as following sections NACE Rev 2: "Professional, scientific and technical activities", "Administrative and support service activities", "Public administration and defence; compulsory social security", "Education", "Human health and social work activities", "Arts, entertainment and recreation", "Other service activities".

TABL. 1 /25/. **PRACUJĄCY<sup>a</sup> W 2016 R. (cd.)**  
Stan w dniu 31 XII  
**EMPLOYED PERSONS<sup>a</sup> IN 2016 (cont.)**  
As of 31 XII

WYSZCZEGÓLNIENIE SPECIFICATION	Pracujący Employed persons		Rolnictwo, leśnictwo, łowiectwo i rybactwo <i>Agriculture, forestry and fishing</i>	Przemysł i budownictwo <i>Industry and construction</i>	Handel; napra- wa pojazdów samocho- dowych <sup>a</sup> ; transport i gospodarka magazynowa; zakwate- rowanie i gastronomia <sup>a</sup> ; informacja i komunikacja <i>Trade; repair of motor vehicles<sup>a</sup>; transportation and storage; accommo- dation and catering<sup>a</sup>; information and commu- nication</i>	Działalność finansowa i ubezpie- czeniowa, obsługa rynku nieru- chomości <sup>a</sup> oraz pozos- tałe usługi <sup>b</sup> <i>Financial and insurance activities, real estate activities and other services<sup>b</sup></i>
	ogółem total	w tym kobiety of which women				
<b>PODREGION OPOLSKI (cd.) SUBREGION OPOLSKI (cont.)</b>						
<b>Powiat kluczborski .....</b>	<b>11376</b>	<b>5338</b>	<b>437</b>	<b>4341</b>	<b>2282</b>	<b>4316</b>
Gminy miejsko-wiejskie: <i>Urban-rural gminas:</i>						
Byczyna .....	814	474	#	279	#	341
w tym miasto .....	616	383	11	279	78	248
<i>of which town</i>						
Kluczbork .....	8523	3833	163	3277	1862	3221
w tym miasto .....	7272	3319	34	2575	1740	2923
<i>of which town</i>						
Wołczyn .....	1598	799	128	625	289	556
w tym miasto .....	1054	573	#	#	192	391
<i>of which town</i>						
Gmina wiejska: <i>Rural gmina:</i>						
Lasowice Wielkie .....	441	232	#	160	#	198
<b>Powiat krapkowicki .....</b>	<b>17780</b>	<b>6334</b>	<b>135</b>	<b>11876</b>	<b>2266</b>	<b>3503</b>
Gminy miejsko-wiejskie: <i>Urban-rural gminas:</i>						
Gogolin .....	3010	1020	30	1951	429	600
w tym miasto .....	1553	564	#	957	#	397
<i>of which town</i>						
Krapkowice .....	9271	3513	49	6435	1064	1723
w tym miasto .....	8776	3237	#	6369	#	1521
<i>of which town</i>						
Zdzieszowice .....	4330	1265	#	3003	#	782
w tym miasto .....	4047	1122	-	2869	477	701
<i>of which town</i>						

<sup>a</sup> Według faktycznego miejsca pracy i rodzaju działalności; bez podmiotów gospodarczych o liczbie pracujących do 9 osób oraz gospodarstw indywidualnych w rolnictwie. <sup>b</sup> Pod pojęciem "pozostałe usługi" należy rozumieć następujące sekcje PKD: „Działalność profesjonalna, naukowa i techniczna”, „Administrowanie i działalność wspierająca”, „Administracja publiczna i obrona narodowa; obowiązkowe zabezpieczenia społeczne”; „Edukacja”, „Opieka zdrowotna i pomoc społeczna”, „Działalność związana z kulturą, rozrywką i rekreacją” oraz „Pozostała działalność usługowa”.

<sup>a</sup> By actual workplace and kind of activity; excluding economic entities employing up to 9 persons as well as private farms in agriculture. <sup>b</sup> The term "other services" is understood as following sections NACE Rev 2: "Professional, scientific and technical activities", "Administrative and support service activities", "Public administration and defence; compulsory social security", "Education", "Human health and social work activities", "Arts, entertainment and recreation", "Other service activities".

TABL. 1 /25/. **PRACUJĄCY<sup>a</sup> W 2016 R. (cd.)**  
Stan w dniu 31 XII  
**EMPLOYED PERSONS<sup>a</sup> IN 2016 (cont.)**  
As of 31 XII

WYSZCZEGÓLNIENIE SPECIFICATION	Pracujący Employed persons		Rolnictwo, leśnictwo, łowiectwo i rybactwo <i>Agriculture, forestry and fishing</i>	Przemysł i budownictwo <i>Industry and construction</i>	Handel; napra- wa pojazdów samocho- dowych <sup>Δ</sup> ; transport i gospodarka magazynowa; zakwate- rowanie i gastronomia <sup>Δ</sup> ; informacja i komunikacja <i>Trade; repair of motor vehicles<sup>Δ</sup>; transportation and storage; accommo- dation and catering<sup>Δ</sup>; information and commu- nication</i>	Działalność finansowa i ubezpie- czeniowa, obsługa rynku nieru- chomości <sup>Δ</sup> oraz pozos- tałe usługi <sup>b</sup> <i>Financial and insurance activities, real estate activities and other services<sup>b</sup></i>
	ogółem total	w tym kobiety of which women				
<b>PODREGION OPOLSKI (cd.)</b> <b>SUBREGION OPOLSKI (cont.)</b>						
<b>Powiat krapkowicki (dok.)</b> <b>(cont.)</b>						
Gminy wiejskie: <i>Rural gminas:</i>						
Strzeleczyki .....	551	282	52	178	91	230
Walce .....	618	254	#	309	#	168
<b>Powiat oleski .....</b>	<b>11173</b>	<b>5409</b>	<b>246</b>	<b>5472</b>	<b>1801</b>	<b>3654</b>
Gminy miejsko-wiejskie: <i>Urban-rural gminas:</i>						
Dobrodzień .....	2111	994	20	1387	239	465
w tym miasto .....	1499	732	9	941	192	357
<i>of which town</i>						
Gorzów Śląski .....	768	406	80	243	136	309
w tym miasto .....	391	254	10	114	84	183
<i>of which town</i>						
Olesno .....	4176	2196	112	1628	734	1702
w tym miasto .....	3611	1951	42	1452	597	1520
<i>of which town</i>						
Praszka .....	2814	1104	11	1734	484	585
w tym miasto .....	2297	913	-	1453	352	492
<i>of which town</i>						
Gminy wiejskie: <i>Rural gminas:</i>						
Radłów .....	217	124	12	40	30	135
Rudniki .....	858	416	#	389	#	311
Zębowice .....	229	169	#	51	#	147

<sup>a</sup> Według faktycznego miejsca pracy i rodzaju działalności; bez podmiotów gospodarczych o liczbie pracujących do 9 osób oraz gospodarstw indywidualnych w rolnictwie. <sup>b</sup> Pod pojęciem "pozostałe usługi" należy rozumieć następujące sekcje PKD: „Działalność profesjonalna, naukowa i techniczna”, „Administrowanie i działalność wspierająca”, „Administracja publiczna i obrona narodowa; obowiązkowe zabezpieczenia społeczne”; „Edukacja”, „Opieka zdrowotna i pomoc społeczna”. „Działalność związana z kulturą, rozrywką i rekreacją” oraz „Pozostała działalność usługowa”.

<sup>a</sup> By actual workplace and kind of activity; excluding economic entities employing up to 9 persons as well as private farms in agriculture. <sup>b</sup> The term "other services" is understood as following sections NACE Rev 2: "Professional, scientific and technical activities", "Administrative and support service activities", "Public administration and defence; compulsory social security", "Education", "Human health and social work activities", "Arts, entertainment and recreation", "Other service activities".

TABL. 1 /25/. **PRACUJĄCY<sup>a</sup> W 2016 R. (cd.)**  
Stan w dniu 31 XII  
**EMPLOYED PERSONS<sup>a</sup> IN 2016 (cont.)**  
As of 31 XII

WYSZCZEGÓLNIENIE SPECIFICATION	Pracujący Employed persons		Rolnictwo, leśnictwo, łowiectwo i rybactwo <i>Agriculture, forestry and fishing</i>	Przemysł i budownictwo <i>Industry and construction</i>	Handel; napra- wa pojazdów samocho- dowych <sup>a</sup> ; transport i gospodarka magazynowa; zakwate- rowanie i gastronomia <sup>a</sup> ; informacja i komunikacja <i>Trade; repair of motor vehicles<sup>a</sup>; transportation and storage; accommo- dation and catering<sup>a</sup>; information and commu- nication</i>	Działalność finansowa i ubezpie- czeniowa, obsługa rynku nieru- chomości <sup>a</sup> oraz pozos- tałe usługi <sup>b</sup> <i>Financial and insurance activities, real estate activities and other services<sup>b</sup></i>
	ogółem total	w tym kobiety of which women				
<b>PODREGION OPOLSKI (cd.) SUBREGION OPOLSKI (cont.)</b>						
<b>Powiat opolski .....</b>	<b>21283</b>	<b>9383</b>	<b>677</b>	<b>11318</b>	<b>3725</b>	<b>5563</b>
Gminy miejsko-wiejskie: <i>Urban-rural gminas:</i>						
Niemodlin .....	2041	994	291	614	543	593
w tym miasto .....	1607	802	141	487	500	479
<i>of which town</i>						
Ozimek .....	4562	2171	18	3038	509	997
w tym miasto .....	2693	1198	–	1571	320	802
<i>of which town</i>						
Prószków .....	1413	722	83	540	319	471
w tym miasto .....	809	483	47	199	222	341
<i>of which town</i>						
Gminy wiejskie: <i>Rural gminas:</i>						
Chrzastowice .....	829	476	11	234	290	294
Dąbrowa .....	804	399	36	60	410	298
Dobrzeń Wielki .....	5131	1542	#	3448	#	946
Komprachcice .....	726	373	8	329	79	310
Łubniany .....	1153	550	25	653	170	305
Murów .....	944	340	#	662	#	149
Popielów .....	560	311	23	209	43	285
Tarnów Opolski .....	1268	522	8	629	214	417
Tułowice .....	892	516	#	506	#	182
Turawa .....	960	467	41	396	207	316

<sup>a</sup> Według faktycznego miejsca pracy i rodzaju działalności; bez podmiotów gospodarczych o liczbie pracujących do 9 osób oraz gospodarstw indywidualnych w rolnictwie. <sup>b</sup> Pod pojęciem "pozostałe usługi" należy rozumieć następujące sekcje PKD: „Działalność profesjonalna, naukowa i techniczna”, „Administrowanie i działalność wspierająca”, „Administracja publiczna i obrona narodowa; obowiązkowe zabezpieczenia społeczne”; „Edukacja”, „Opieka zdrowotna i pomoc społeczna”, „Działalność związana z kulturą, rozrywką i rekreacją” oraz „Pozostała działalność usługowa”.

<sup>a</sup> By actual workplace and kind of activity; excluding economic entities employing up to 9 persons as well as private farms in agriculture. <sup>b</sup> The term "other services" is understood as following sections NACE Rev 2: "Professional, scientific and technical activities", "Administrative and support service activities", "Public administration and defence; compulsory social security", "Education", "Human health and social work activities", "Arts, entertainment and recreation", "Other service activities".

TABL. 1 /25/. **PRACUJĄCY<sup>a</sup> W 2016 R. (dok.)**  
Stan w dniu 31 XII  
**EMPLOYED PERSONS<sup>a</sup> IN 2016 (cont.)**  
As of 31 XII

WYSZCZEGÓLNIENIE SPECIFICATION	Pracujący Employed persons		Rolnictwo, leśnictwo, łowiectwo i rybactwo <i>Agriculture, forestry and fishing</i>	Przemysł i budownictwo <i>Industry and construction</i>	Handel; napra- wa pojazdów samocho- dowych <sup>a</sup> ; transport i gospodarka magazynowa; zakwate- rowanie i gastronomia <sup>a</sup> ; informacja i komunikacja <i>Trade; repair of motor vehicles<sup>a</sup>; transportation and storage; accommo- dation and catering<sup>a</sup>; information and commu- nication</i>	Działalność finansowa i ubezpie- czeniowa, obsługa rynku nieru- chomości <sup>b</sup> oraz pozo- stałe usługi <sup>b</sup> <i>Financial and insurance activities, real estate activities and other services<sup>b</sup></i>
	ogółem total	w tym kobiety of which women				
<b>PODREGION OPOLSKI (dok.) SUBREGION OPOLSKI (cont.)</b>						
<b>Powiat strzelecki .....</b>	<b>15084</b>	<b>7038</b>	<b>249</b>	<b>6403</b>	<b>2667</b>	<b>5765</b>
Gminy miejsko-wiejskie: <i>Urban-rural gminas:</i>						
Kolonowskie .....	946	399	28	565	162	191
w tym miasto .....	794	326	#	#	123	139
<i>of which town</i>						
Leśnica .....	793	397	35	268	163	327
w tym miasto .....	384	256	#	#	56	253
<i>of which town</i>						
Strzelce Opolskie .....	8995	4274	73	3396	1452	4074
w tym miasto .....	8124	3859	37	3045	1295	3747
<i>of which town</i>						
Ujazd .....	1134	563	31	471	399	233
w tym miasto .....	399	197	#	184	#	134
<i>of which town</i>						
Zawadzkie .....	2321	935	40	1329	359	593
w tym miasto .....	1616	726	#	#	314	490
<i>of which town</i>						
Gminy wiejskie: <i>Rural gminas:</i>						
Izbicko .....	374	222	9	163	40	162
Jemielnica .....	521	248	33	211	92	185
<b>Miasto na prawach powiatu – – Opole .....</b>	<b>53019</b>	<b>27406</b>	<b>68</b>	<b>12502</b>	<b>13687</b>	<b>26762</b>
<i>City with powiat status – – Opole</i>						

<sup>a</sup> Według faktycznego miejsca pracy i rodzaju działalności; bez podmiotów gospodarczych o liczbie pracujących do 9 osób oraz gospodarstw indywidualnych w rolnictwie. <sup>b</sup> Pod pojęciem "pozostałe usługi" należy rozumieć następujące sekcje PKD: „Działalność profesjonalna, naukowa i techniczna”, „Administrowanie i działalność wspierająca”<sup>3a</sup>, „Administracja publiczna i obrona narodowa; obowiązkowe zabezpieczenia społeczne”; „Edukacja”, „Opieka zdrowotna i pomoc społeczna”, „Działalność związana z kulturą, rozrywką i rekreacją” oraz „Pozostała działalność usługowa”.

<sup>a</sup> By actual workplace and kind of activity; excluding economic entities employing up to 9 persons as well as private farms in agriculture. <sup>b</sup> The term "other services" is understood as following sections NACE Rev 2: "Professional, scientific and technical activities", "Administrative and support service activities", "Public administration and defence; compulsory social security", "Education", "Human health and social work activities", "Arts, entertainment and recreation", "Other service activities".

TABL. 2 /26/. **PRZECIĘTNE ZATRUDNIENIE<sup>a</sup> W 2016 R.**  
**AVERAGE PAID EMPLOYMENT<sup>a</sup> IN 2016**

WYSZCZEGÓLNIENIE SPECIFICATION	Ogółem Total	Rolnictwo, leśnictwo, łowiectwo i rybactwo <i>Agriculture, forestry and fishing</i>	Przemysł i budownictwo <i>Industry and construction</i>	Handel;napra- wa pojazdów samocho- dowych <sup>A</sup> ; transport i gospodarka magazynowa; zakwaterowa- nie i gas- tronomia <sup>A</sup> ; informacja i komunikacja <i>Trade; repair of motor vehicles<sup>A</sup>; transportation and storage; accommodation and catering<sup>A</sup>; information and communication</i>	Działalność finansowa i ubezpiecze- niowa; obsługa rynku nieruchomości <sup>A</sup> oraz pozostałe usługi <sup>b</sup> <i>Financial and insurance activities; real estate activities and other services<sup>b</sup></i>
<b>WOJEWÓDZTWO ..... VOIVODSHIP</b>	<b>160911</b>	<b>3194</b>	<b>63967</b>	<b>24327</b>	<b>69424</b>
<b>Podregion nyski ..... Subregion nyski</b>	<b>45696</b>	<b>1849</b>	<b>16975</b>	<b>6167</b>	<b>20706</b>
powiaty: <i>powiats:</i>					
Brzeski .....	10432	221	4005	1604	4601
Głubczycki .....	6602	557	2366	507	3173
Namysłowski .....	5638	301	2650	450	2238
Nyski .....	16742	480	5972	2632	7657
Prudnicki .....	6283	290	1982	974	3037
<b>Podregion opolski ..... Subregion opolski</b>	<b>115215</b>	<b>1345</b>	<b>46992</b>	<b>18160</b>	<b>48718</b>
powiaty: <i>powiats:</i>					
Kędzierzyńsko-kozielski .....	16919	113	8368	2946	5493
Kluczborski .....	7815	243	3064	1007	3502
Krapkowicki .....	10121	110	5771	1384	2857
Oleski .....	9800	117	5287	1299	3096
Opolski .....	17183	504	9212	2735	4732
Strzelecki .....	11170	175	4783	1866	4347
Miasto na prawach powiatu – Opole <i>City with powiat status – Opole</i>	42206	83	10507	6924	24692

a Bez podmiotów gospodarczych o liczbie pracujących do 9 osób oraz gospodarstw indywidualnych w rolnictwie; bez zatrudnionych za granicą. b Pod pojęciem „pozostałe usługi” należy rozumieć następujące sekcje PKD: „Działalność profesjonalna, naukowa i techniczna”, „Administrowanie i działalność wspierająca<sup>A</sup>”, „Administracja publiczna i obrona narodowa; obowiązkowe zabezpieczenia społeczne”; „Edukacja”, „Opieka zdrowotna i pomoc społeczna”, „Działalność związana z kulturą, rozrywką i rekreacją” oraz „Pozostała działalność usługowa”.

a Excluding economic entities employing up to 9 persons as well as private farms in agriculture; excluding persons employed abroad. b The term “other services” is understood as following sections NACE Rev. 2: “Professional, scientific and technical activities”, “Administrative and support service activities”, “Public administration and defence; compulsory social security”, “Education”, “Human health and social work activities”, “Arts, entertainment and recreation” and “Other service activities”.

TABL. 3 /27/. **BEZROBOTNI ZAREJESTROWANI I STOPA BEZROBOCIA W 2016 R.**  
Stan w dniu 31 XII  
**REGISTERED UNEMPLOYED PERSONS AND UNEMPLOYMENT RATE IN 2016**  
As of 31 XII

WYSZCZEGÓLNIENIE SPECIFICATION	Bezrobotni zarejestrowani Registered unemployed persons						Stopa bezrobocia rejestro- wanego w % Registered unem- ployment rate in %
	ogółem <i>grand total</i>	z ogółem of grand total					
		zamieszka- ni na wsi <i>living in rural areas</i>	dotychczas niepracu- jący <i>previously not employ- ed</i>	absolwenci <sup>a</sup> <i>school- leavers<sup>a</sup></i>	zwolnieni z przyczyn dotyczą- cych zakładu pracy <i>terminated for com- pany rea- sons</i>	posiada- jący prawo do zasiłku <i>possessing benefit rights</i>	
<b>WOJEWÓDZTWO ..... VOIVODSHIP</b>	<b>32419</b>	<b>15039</b>	<b>3544</b>	<b>1300</b>	<b>1499</b>	<b>4024</b>	<b>9,0</b>
<b>Podregion nyski ..... Subregion nyski</b>	<b>14745</b>	<b>7349</b>	<b>1462</b>	<b>499</b>	<b>667</b>	<b>1936</b>	<b>12,5</b>
powiaty: <i>powiats:</i>							
Brzeski .....	3638	1775	319	99	231	536	12,6
Głubczycki .....	2129	1098	297	76	80	207	13,4
Namysłowski .....	1563	1049	138	56	70	183	11,6
Nyski .....	5027	2488	392	181	209	718	12,0
Prudnicki .....	2388	939	316	87	77	292	13,5
<b>Podregion opolski ..... Subregion opolski</b>	<b>17674</b>	<b>7690</b>	<b>2082</b>	<b>801</b>	<b>832</b>	<b>2088</b>	<b>7,3</b>
powiaty: <i>powiats:</i>							
Kędzierzyńsko-kozielski .....	3449	1050	560	127	148	290	10,2
Kluczborski .....	2018	1015	225	91	94	220	9,6
Krapkowicki .....	1822	784	153	79	62	164	6,8
Oleski .....	1587	1039	239	102	101	191	6,5
Opolski .....	3611	2998	311	159	208	491	9,1
Strzelecki .....	1658	804	242	105	20	240	6,6
Miasto na prawach powiatu – – Opole .....	3529	–	352	138	199	492	4,9
<i>City with powiat status – Opole</i>							

a Za bezrobotnego absolwenta uważa się osobę w okresie do upływu 12 miesięcy od dnia ukończenia nauki potwierdzonej świadectwem, dyplomem lub innym dokumentem ukończenia szkoły (dotyczy absolwentów z wykształceniem zasadniczym zawodowym, średnim, policealnym lub wyższym), kursów zawodowych trwających co najmniej 24 miesiące lub nabycia uprawnień do wykonywania zawodu przez osoby niepełnosprawne.

Źródło: dane Ministerstwa Rodziny, Pracy i Polityki Społecznej.

a An unemployed school-leaver is a person who has, within the last 12 months graduated any school confirmed by a certificate, diploma or other document completion of education (concerns school-leavers with basic vocational, secondary, post-secondary or tertiary education), has completed a minimum of 24 months of vocational training courses or disabled persons who acquired qualifications to work in a given occupation.

Source: data of the Ministry of Family, Labour and Social Policy.

TABL. 4 /28/. **BEZROBOTNI NOWO ZAREJESTROWANI I WYREJESTROWANI ORAZ OFERTY PRACY W 2016 R.**  
**NEWLY REGISTERED UNEMPLOYED PERSONS AND PERSONS REMOVED FROM UNEMPLOYMENT ROLLS AS WELL AS JOB OFFERS IN 2016**

WYSZCZEGÓLNIENIE SPECIFICATION	Bezrobotni nowo zarejestrowani <sup>a</sup> Newly registered unemployed persons <sup>a</sup>			Bezrobotni wyrejestrowani <sup>a</sup> Persons removed from unemployment rolls <sup>a</sup>			Oferty pracy Job offers	
	ogółem total	z ogółem of total		ogółem total	z ogółem of total		w ciągu roku during the year	stan w dniu 31 XII as of 31 XII
		kobiety women	po raz kolejny another time		kobiety women	z tytułu podjęcia pracy received jobs		
<b>WOJEWÓDZTWO ..... VOIVODSHIP</b>	<b>60335</b>	<b>30111</b>	<b>50493</b>	<b>64119</b>	<b>31858</b>	<b>34572</b>	<b>48779</b>	<b>2369</b>
<b>Podregion nyski ..... Subregion nyski</b>	<b>29152</b>	<b>14418</b>	<b>25416</b>	<b>31053</b>	<b>15386</b>	<b>16804</b>	<b>15327</b>	<b>554</b>
powiaty: <i>powiats:</i>								
Brzeski .....	7496	3810	6514	7874	4017	4356	3765	194
Głubczycki .....	3594	1828	3075	3731	1858	1880	1597	29
Namysłowski .....	3219	1786	2840	3294	1802	1794	3209	225
Nyski .....	10821	5104	9539	11831	5656	6552	4981	63
Prudnicki .....	4022	1890	3448	4323	2053	2222	1775	43
<b>Podregion opolski ..... Subregion opolski</b>	<b>31183</b>	<b>15693</b>	<b>25077</b>	<b>33066</b>	<b>16472</b>	<b>17768</b>	<b>33452</b>	<b>1815</b>
powiaty: <i>powiats:</i>								
Kędzierzyńsko-kozielski .....	5425	2749	4464	5897	2920	3131	4534	280
Kluczborski .....	3601	1873	3011	3823	2004	2001	1734	6
Krapkowicki .....	3022	1552	2370	3316	1665	1856	3027	136
Oleski .....	2750	1330	2128	2940	1429	1595	1524	47
Opolski .....	6413	3190	5105	6736	3295	3518	5202	309
Strzelecki .....	3476	1763	2792	3654	1872	2044	3543	–
Miasto na prawach powiatu – – Opole .....	6496	3236	5207	6700	3287	3623	13888	1037
City with powiat status – – Opole								

<sup>a</sup> W ciągu roku.

Źródło: dane Ministerstwa Rodziny, Pracy i Polityki Społecznej.

<sup>a</sup> During the year.

Source: data of the Ministry of Family, Labour and Social Policy.

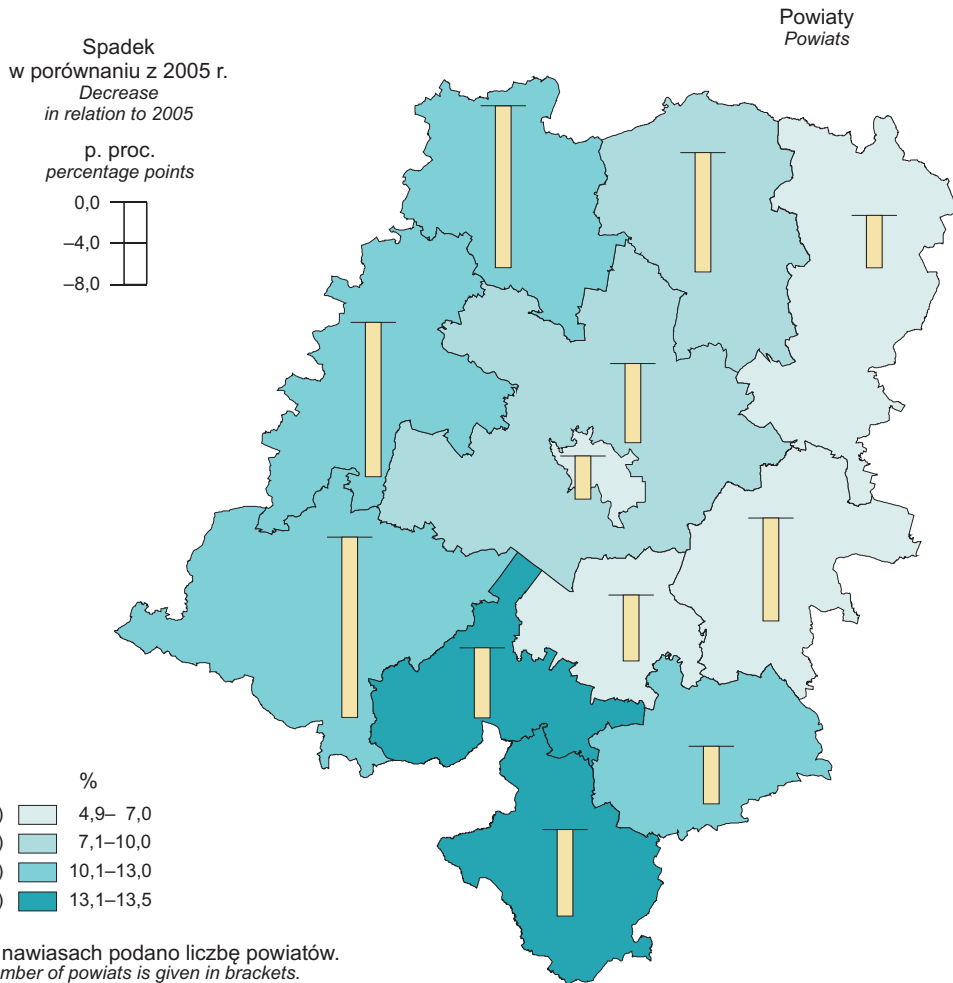


# STOPA BEZROBOCIA REJESTROWANEGO W 2016 R.

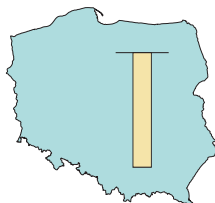
Stan w dniu 31 XII

REGISTERED UNEMPLOYMENT RATE IN 2016

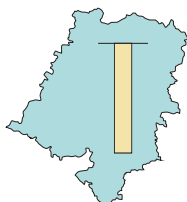
As of 31 XII



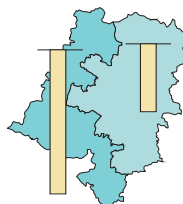
Polska  
Poland



Województwo  
Voivodship



Podregiony  
Subregions



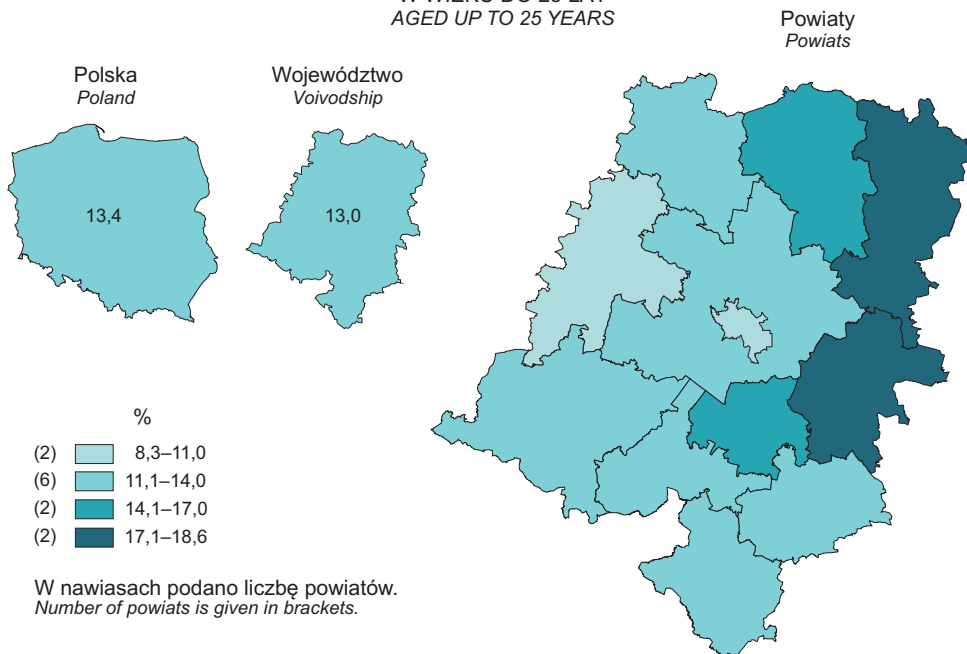
## WYBRANE KATEGORIE BEZROBOTNYCH ZAREJESTROWANYCH W % OGÓŁEM W 2016 R.

Stan w dniu 31 XII

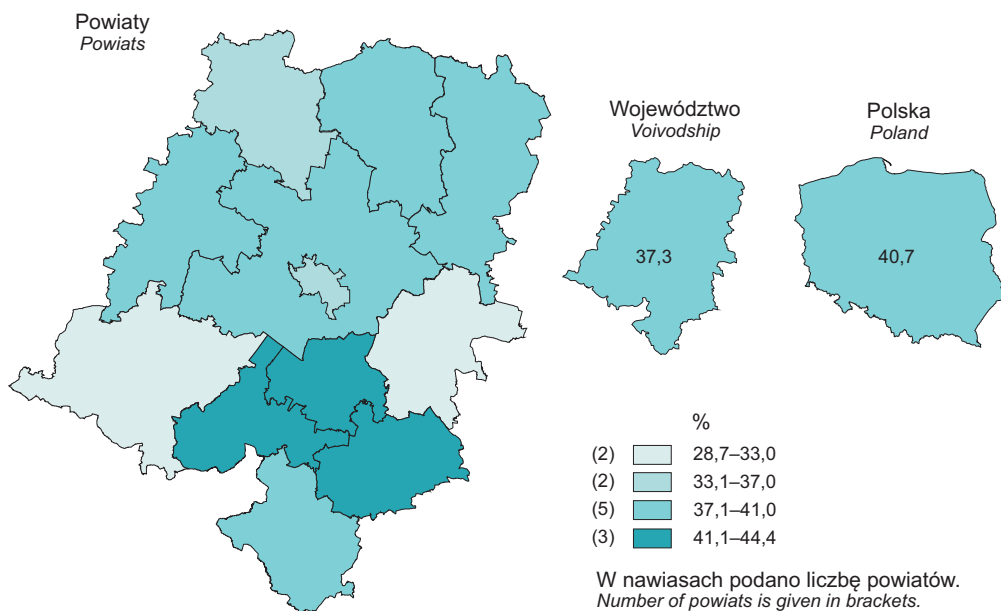
SELECTED CATEGORIES OF UNEMPLOYED PERSONS IN % OF TOTAL IN 2016

As of 31 XII

### W WIEKU DO 25 LAT AGED UP TO 25 YEARS



### POZOSTAJĄCY BEZ PRACY DŁUŻEJ NIŻ 1 ROK OUT OF WORK FOR LONGER THAN 1 YEAR



TABL. 5 /29/. **BEZROBOTNI ZAREJESTROWANI WEDŁUG PŁCI W 2016 R.**  
Stan w dniu 31 XII  
**REGISTERED UNEMPLOYED PERSONS BY SEX IN 2016**  
As of 31 XII

WYSZCZEGÓLNIENIE SPECIFICATION	Ogółem Total	Mężczyźni Men	Kobiety Women
<b>WOJEWÓDZTWO ..... VOIVODSHIP</b>	<b>32419</b>	<b>14400</b>	<b>18019</b>
<b>PODREGION NYSKI ..... SUBREGION NYSKI</b>	<b>14745</b>	<b>6827</b>	<b>7918</b>
<b>Powiat brzeski ..... Gmina miejska: Urban gmina:</b>	<b>3638</b>	<b>1622</b>	<b>2016</b>
Brzeg .....	1274	591	683
Gminy miejsko-wiejskie: Urban-rural gminas:			
Grodków .....	925	355	570
Lewin Brzeski .....	591	273	318
Gminy wiejskie: Rural gminas:			
Lubsza .....	378	178	200
Olszanka .....	180	81	99
Skarbimierz .....	290	144	146
<b>Powiat głubczycki ..... Gminy miejsko-wiejskie: Urban-rural gminas:</b>	<b>2129</b>	<b>914</b>	<b>1215</b>
Baborów .....	268	97	171
Głubczyce .....	1113	492	621
Kietrz .....	455	202	253
Gmina wiejska: Rural gmina:			
Branice .....	293	123	170
<b>Powiat namysłowski ..... Gmina miejsko-wiejska: Urban-rural gmina:</b>	<b>1563</b>	<b>646</b>	<b>917</b>
Namysłów .....	858	341	517
Gminy wiejskie: Rural gminas:			
Domaszowice .....	154	57	97
Pokój .....	205	90	115
Świerczów .....	146	70	76
Wilków .....	200	88	112
<b>Powiat nyski ..... Gminy miejsko-wiejskie: Urban-rural gminas:</b>	<b>5027</b>	<b>2523</b>	<b>2504</b>
Głuchołazy .....	1048	554	494
Korfantów .....	292	154	138
Nysa .....	1903	905	998
Otmuchów .....	480	255	225
Paczków .....	545	279	266
Gminy wiejskie: Rural gminas:			
Kamiennik .....	152	88	64
Łambinowice .....	271	122	149
Pakosławice .....	148	74	74
Skoroszyce .....	188	92	96

TABL. 5 /29/. **BEZROBOTNI ZAREJESTROWANI WEDŁUG PŁCI W 2016 R. (cd.)**  
Stan w dniu 31 XII  
**REGISTERED UNEMPLOYED PERSONS BY SEX IN 2016 (cont.)**  
As of 31 XII

WYSZCZEGÓLNIENIE SPECIFICATION	Ogółem Total	Mężczyźni Men	Kobiety Women
<b>PODREGION NYSKI (dok.) SUBREGION NYSKI (cont.)</b>			
<b>Powiat prudnicki .....</b>	<b>2388</b>	<b>1122</b>	<b>1266</b>
Gminy miejsko-wiejskie: Urban-rural gminas:			
Biała .....	320	151	169
Głogówek .....	431	169	262
Prudnik .....	1417	698	719
Gmina wiejska: Rural gmina:			
Lubrza .....	220	104	116
<b>PODREGION OPOLSKI .....</b>	<b>17674</b>	<b>7573</b>	<b>10101</b>
<b>SUBREGION OPOLSKI</b>			
<b>Powiat kędzierzyńsko- -kozielski .....</b>	<b>3449</b>	<b>1453</b>	<b>1996</b>
Gmina miejska: Urban gmina:			
Kędzierzyn-Koźle .....	2399	1042	1357
Gminy wiejskie: Rural gminas:			
Bierawa .....	224	80	144
Cisek .....	148	65	83
Pawłowiczki .....	279	109	170
Polska Cerekiew .....	155	59	96
Reńska Wieś .....	244	98	146
<b>Powiat kluczborski .....</b>	<b>2018</b>	<b>821</b>	<b>1197</b>
Gminy miejsko-wiejskie: Urban rural gminas:			
Byczyna .....	348	134	214
Kluczbork .....	937	380	557
Wolczyn .....	570	242	328
Gmina wiejska: Rural gmina:			
Lasowice Wielkie .....	163	65	98
<b>Powiat krapkowicki .....</b>	<b>1822</b>	<b>662</b>	<b>1160</b>
Gminy miejsko-wiejskie: Urban-rural gminas:			
Gogolin .....	378	121	257
Krapkowice .....	683	267	416
Zdzieszowice .....	387	141	246
Gminy wiejskie: Rural gminas:			
Strzeleczy .....	249	87	162
Walce .....	125	46	79

TABL. 5 /29/. **BEZROBOTNI ZAREJESTROWANI WEDŁUG PŁCI W 2016 R. (dok.)**  
Stan w dniu 31 XII  
**REGISTERED UNEMPLOYED PERSONS BY SEX IN 2016 (cont.)**  
As of 31 XII

WYSZCZEGÓLNIENIE SPECIFICATION	Ogółem Total	Mężczyźni Men	Kobiety Women
<b>PODREGION OPOLSKI (dok.) SUBREGION OPOLSKI (cont.)</b>			
<b>Powiat oleski .....</b>	<b>1587</b>	<b>652</b>	<b>935</b>
Gminy miejsko-wiejskie: <i>Urban-rural gminas:</i>			
Dobrodzień .....	225	90	135
Gorzów Śląski .....	184	79	105
Olesno .....	397	179	218
Praszka .....	327	132	195
Gminy wiejskie: <i>Rural gminas:</i>			
Radłów .....	124	37	87
Rudniki .....	244	112	132
Zębowice .....	86	23	63
<b>Powiat opolski .....</b>	<b>3611</b>	<b>1624</b>	<b>1987</b>
Gminy miejsko-wiejskie: <i>Urban-rural gminas:</i>			
Niemodlin .....	528	253	275
Ozimek .....	570	267	303
Prószków .....	205	100	105
Gminy wiejskie: <i>Rural gminas:</i>			
Chrzastowice .....	152	70	82
Dąbrowa .....	272	134	138
Dobrzeń Wielki .....	319	131	188
Komprachcice .....	308	138	170
Łubniany .....	232	97	135
Murów .....	174	75	99
Popielów .....	256	119	137
Tarnów Opolski .....	232	77	155
Tułowice .....	131	57	74
Turawa .....	232	106	126
<b>Powiat strzelecki .....</b>	<b>1658</b>	<b>703</b>	<b>955</b>
Gminy miejsko-wiejskie: <i>Urban-rural gminas:</i>			
Kolonowskie .....	122	48	74
Leśnica .....	139	57	82
Strzelce Opolskie .....	789	353	436
Ujazd .....	135	47	88
Zawadzkie .....	236	101	135
Gminy wiejskie: <i>Rural gminas:</i>			
Izbicko .....	79	28	51
Jemielnica .....	158	69	89
<b>Miasto na prawach powiatu – – Opole .....</b>	<b>3529</b>	<b>1658</b>	<b>1871</b>
<i>City with powiat status – Opole</i>			

Źródło: dane Ministerstwa Rodziny, Pracy i Polityki Społecznej.  
Source: data of the Ministry of Family, Labour and Social Policy.

TABL. 6 /30/. **BEZROBOTNI ZAREJESTROWANI WEDŁUG WIEKU W 2016 R.**  
Stan w dniu 31 XII  
**REGISTERED UNEMPLOYED PERSONS BY AGE IN 2016**  
As of 31 XII

WYSZCZEGÓLNIENIE SPECIFICATION	Ogółem Total	W wieku By age				
		24 lata i mniej 24 years and less	25–34	35–44	45–54	55 lat i więcej 55 years and more
<b>WOJEWÓDZTWO ..... VOIVODSHIP</b>	<b>32419</b>	<b>4202</b>	<b>8580</b>	<b>6505</b>	<b>5918</b>	<b>7214</b>
<b>Podregion nyski ..... Subregion nyski</b>	<b>14745</b>	<b>1757</b>	<b>3840</b>	<b>2979</b>	<b>2693</b>	<b>3476</b>
powiaty: <i>powiats:</i>						
Brzeski .....	3638	393	934	738	668	905
Głubczycki .....	2129	278	590	381	398	482
Namysłowski .....	1563	206	456	299	256	346
Nyski .....	5027	559	1217	1086	933	1232
Prudnicki .....	2388	321	643	475	438	511
<b>Podregion opolski ..... Subregion opolski</b>	<b>17674</b>	<b>2445</b>	<b>4740</b>	<b>3526</b>	<b>3225</b>	<b>3738</b>
powiaty: <i>powiats:</i>						
Kędzierzyńsko-kozielski	3449	447	880	672	715	735
Kluczborski .....	2018	328	546	392	342	410
Krapkowicki .....	1822	294	493	364	337	334
Oleski .....	1587	295	454	294	257	287
Opolski .....	3611	499	965	725	633	789
Strzelecki .....	1658	290	463	281	294	330
Miasto na prawach powiatu – Opole ..... City with powiat status – – Opole	3529	292	939	798	647	853

Źródło: dane Ministerstwa Rodziny, Pracy i Polityki Społecznej.  
Source: data of the Ministry of Family, Labour and Social Policy.

TABL. 7 /31/. **BEZROBOTNI ZAREJESTROWANI WEDŁUG POZIOMU WYKSZTAŁCENIA W 2016 R.**  
Stan w dniu 31 XII  
**REGISTERED UNEMPLOYED PERSONS BY EDUCATIONAL LEVEL IN 2016**  
As of 31 XII

WYSZCZEGÓLNIENIE SPECIFICATION	Ogółem Total	Z wykształceniem By educational level				
		wyższym tertiary	średnim secondary		zasadniczym zawodowym basic vocational	gimnazjalnym, podstawowym i niepełnym podstawowym lower secondary, primary and incomplete primary
			zawodowym <sup>a</sup> vocational <sup>a</sup>	ogólnokształ- cącym general		
<b>WOJEWÓDZTWO ..... VOIVODSHIP</b>	<b>32419</b>	<b>3872</b>	<b>6299</b>	<b>3156</b>	<b>9139</b>	<b>9953</b>
<b>Podregion nyski ..... Subregion nyski</b>	<b>14745</b>	<b>1445</b>	<b>2868</b>	<b>1441</b>	<b>4308</b>	<b>4683</b>
powiaty: powiats:						
Brzeski .....	3638	383	823	307	1033	1092
Głubczycki .....	2129	149	364	227	587	802
Namysłowski .....	1563	144	311	180	477	451
Nyski .....	5027	571	958	467	1444	1587
Prudnicki .....	2388	198	412	260	767	751
<b>Podregion opolski ..... Subregion opolski</b>	<b>17674</b>	<b>2427</b>	<b>3431</b>	<b>1715</b>	<b>4831</b>	<b>5270</b>
powiaty: powiats:						
Kędzierzyńsko-kozielski	3449	314	654	306	972	1203
Kluczborski .....	2018	230	409	158	579	642
Krapkowicki .....	1822	190	334	165	569	564
Oleski .....	1587	227	347	125	489	399
Opolski .....	3611	429	671	343	1114	1054
Strzelecki .....	1658	174	290	142	489	563
Miasto na prawach powiatu – Opole ..... City with powiat status – – Opole	3529	863	726	476	619	845

<sup>a</sup> Łącznie z policealnym.

Źródło: dane Ministerstwa Rodziny, Pracy i Polityki Społecznej.

<sup>a</sup> Including post-secondary education.

Source: data of the Ministry of Family, Labour and Social Policy.

TABL. 8 /32/. **BEZROBOTNI ZAREJESTROWANI WEDŁUG CZASU POZOSTAWANIA BEZ PRACY W 2016 R.**  
Stan w dniu 31 XII  
**REGISTERED UNEMPLOYED PERSONS BY DURATION OF UNEMPLOYMENT IN 2016**  
As of 31 XII

WYSZCZEGÓLNIENIE SPECIFICATION	Ogółem Total	Według czasu pozostawania bez pracy <sup>a</sup> By duration of unemployment <sup>a</sup>					
		1 miesiąc i mniej 1 month and less	1–3	3–6	6–12	12–24	powyżej 24 mie- sięcy more than 24 months
<b>WOJEWÓDZTWO ..... VOIVODSHIP</b>	<b>32419</b>	<b>3689</b>	<b>6300</b>	<b>4961</b>	<b>5378</b>	<b>5033</b>	<b>7058</b>
<b>Podregion nyski ..... Subregion nyski</b>	<b>14745</b>	<b>1623</b>	<b>2928</b>	<b>2259</b>	<b>2698</b>	<b>2291</b>	<b>2946</b>
powiaty: <i>powiats:</i>							
Brzeski .....	3638	341	649	502	755	635	756
Głubczycki .....	2129	180	428	293	381	339	508
Namysłowski .....	1563	144	293	251	357	205	313
Nyski .....	5027	664	1140	888	838	773	724
Prudnicki .....	2388	294	418	325	367	339	645
<b>Podregion opolski ..... Subregion opolski</b>	<b>17674</b>	<b>2066</b>	<b>3372</b>	<b>2702</b>	<b>2680</b>	<b>2742</b>	<b>4112</b>
powiaty: <i>powiats:</i>							
Kędzierzyńsko-kozielski .....	3449	450	506	457	506	605	925
Kluczborski .....	2018	218	367	293	365	333	442
Krapkowicki .....	1822	261	337	233	240	259	492
Oleski .....	1587	197	305	251	226	252	356
Opolski .....	3611	347	702	594	558	543	867
Strzelecki .....	1658	237	441	290	214	222	254
Miasto na prawach powiatu – – Opole .....	3529	356	714	584	571	528	776
City with powiat status – – Opole							

<sup>a</sup> Od momentu rejestracji w urzędzie pracy; przedziały zostały domknięte prawostronnie; np. w przedziale 3–6 uwzględniono osoby, które pozostawały bez pracy 3 miesiące i 1 dzień do 6 pełnych miesięcy włącznie.

Źródło: dane Ministerstwa Rodziny, Pracy i Polityki Społecznej.

<sup>a</sup> From the date of registering in a labour office; intervals were shifted upward, e.g., in the interval 3–6 persons remaining unemployed from 3 months and 1 day to full 6 months were included.

Source: data of the Ministry of Family, Labour and Social Policy.



TABL. 9 /33/. **BEZROBOTNI ZAREJESTROWANI WEDŁUG STAŻU PRACY W 2016 R.**  
Stan w dniu 31 XII  
**REGISTERED UNEMPLOYED PERSONS BY WORK SENIORITY IN 2016**  
As of 31 XII

WYSZCZEGÓLNIENIE SPECIFICATION	Ogółem Total	Bez stażu pracy No work seniority	Ze stażem <sup>a</sup> With work seniority <sup>a</sup>					powyżej 30 lat more than 30 years
			1 rok i mniej 1 year and less	1–5	5–10	10–20	20–30	
<b>WOJEWÓDZTWO ..... VOIVODSHIP</b>	<b>32419</b>	<b>3544</b>	<b>5661</b>	<b>7727</b>	<b>4637</b>	<b>5180</b>	<b>3984</b>	<b>1686</b>
<b>Podregion nyski ..... Subregion nyski</b>	<b>14745</b>	<b>1462</b>	<b>2561</b>	<b>3588</b>	<b>2131</b>	<b>2418</b>	<b>1789</b>	<b>796</b>
powiaty: <i>powiats:</i>								
Brzeski .....	3638	319	596	889	549	617	478	190
Głubczycki .....	2129	297	356	511	293	343	224	105
Namysłowski .....	1563	138	313	392	234	256	154	76
Nyski .....	5027	392	919	1222	726	817	647	304
Prudnicki .....	2388	316	377	574	329	385	286	121
<b>Podregion opolski ..... Subregion opolski</b>	<b>17674</b>	<b>2082</b>	<b>3100</b>	<b>4139</b>	<b>2506</b>	<b>2762</b>	<b>2195</b>	<b>890</b>
powiaty: <i>powiats:</i>								
Kędzierzyńsko-kozielski .....	3449	560	506	821	463	528	393	178
Kluczborski .....	2018	225	440	460	306	293	220	74
Krapkowicki .....	1822	153	381	454	245	302	221	66
Oleski .....	1587	239	234	431	217	232	161	73
Opolski .....	3611	311	614	834	574	563	505	210
Strzelecki .....	1658	242	263	431	203	256	173	90
Miasto na prawach powiatu – – Opole .....	3529	352	662	708	498	588	522	199
City with powiat status – – Opole								

a Przedziały zostały domknięte prawostronnie; np. w przedziale 1–5 uwzględniono osoby, które pracowały 1 rok i 1 dzień do 5 pełnych lat włącznie.

Źródło: dane Ministerstwa Rodziny, Pracy i Polityki Społecznej.

a Intervals were shifted upward, e.g., in the interval 1–5 persons who worked 1 year and 1 day to full 5 years were included.

Source: data of the Ministry of Family, Labour and Social Policy.

TABL. 10 /34/. **BEZROBOTNI ZAREJESTROWANI BĘDĄCY W SZCZEGÓLNEJ SYTUACJI NA RYNKU PRACY W 2016 R.**

Stan w dniu 31 XII

**REGISTERED UNEMPLOYED PERSONS WITH A SPECIFIC SITUATION ON THE LABOUR MARKET IN 2016**

As of 31 XII

WYSZCZEGÓLNIENIE SPECIFICATION	W wieku <i>Aged</i>			Długo- trwale bezro- botni <sup>a</sup> <i>Long- term unem- ployed<sup>a</sup></i>	Osoby korzy- stające ze świad- czeń pomocy społe- cznej <i>Unem- ployed persons benefit- ing from social assi- stance</i>	Osoby posiadające co najmniej jedno dziecko <i>Unemployed persons with at least one child</i>		Nie- pełno- sprawni <i>Disabled persons</i>
	do 30 roku życia <i>up to 30 year old</i>		powyżej 50 roku życia <i>over 50 years old</i>			do 6 roku życia <i>under 6 years of age</i>	niepełno sprawne do 18 roku życia <i>disabled child under 18 years of age</i>	
	ogółem <i>total</i>	w tym do 25 roku życia <i>of which up to 25 years old</i>						
<b>WOJEWÓDZTWO ..... VOIVODSHIP</b>	<b>8604</b>	<b>4202</b>	<b>10473</b>	<b>17506</b>	<b>1058</b>	<b>5916</b>	<b>136</b>	<b>2250</b>
<b>Podregion nyski ..... Subregion nyski</b>	<b>3694</b>	<b>1757</b>	<b>4919</b>	<b>8078</b>	<b>203</b>	<b>2372</b>	<b>68</b>	<b>1116</b>
powiaty: <i>powiats:</i>								
Brzeski .....	850	393	1272	1953	–	542	16	291
Głubczycki .....	587	278	708	1332	–	283	–	141
Namysłowski .....	434	206	489	859	–	321	6	127
Nyski .....	1186	559	1704	2490	203	864	36	380
Prudnicki .....	637	321	746	1444	–	362	10	177
<b>Podregion opolski ..... Subregion opolski</b>	<b>4910</b>	<b>2445</b>	<b>5554</b>	<b>9428</b>	<b>855</b>	<b>3544</b>	<b>68</b>	<b>1134</b>
powiaty: <i>powiats:</i>								
Kędzierzyński-kozielski .....	901	447	1107	2044	415	666	25	290
Kluczborski .....	610	328	600	1091	15	395	2	155
Krapkowicki .....	563	294	525	1019	289	414	5	104
Oleski .....	558	295	434	852	1	351	8	81
Opolski .....	971	499	1161	1880	122	745	14	178
Strzelecki .....	554	290	511	788	–	343	2	124
Miasto na prawach powiatu – – Opole .....	753	292	1216	1754	13	630	12	202
<i>City with powiat status – – Opole</i>								

<sup>a</sup> Pozostający w rejestrze powiatowego urzędu pracy łącznie przez okres ponad 12 miesięcy w okresie ostatnich 2 lat, z wyłączeniem okresów odbywania stażu i przygotowania zawodowego dorosłych w miejscu pracy.

Źródło: dane Ministerstwa Rodziny, Pracy i Polityki Społecznej.

<sup>a</sup> Remaining in the register rolls of the powiat labour office for the overall period of over 12 months during the last two years, excluding the periods of undergoing a traineeship and on a job occupational training of adults in the workplace.

Source: data of the Ministry of Family, Labour and Social Policy.

TABL. 11 /35/. **POSZKODOWANI W WYPADKACH PRZY PRACY<sup>a</sup> ORAZ LICZBA DNI  
 NIEZDOLNOŚCI DO PRACY SPOWODOWANEJ WYPADKAMI W 2016 R.**  
**PERSONS INJURED IN ACCIDENTS AT WORK<sup>a</sup> AS WELL AS THE NUMBER  
 OF DAYS AN INABILITY TO WORK CAUSED BY ACCIDENTS IN 2016**

WYSZCZEGÓLNIENIE SPECIFICATION	Poszkodowani <i>Persons injured</i>					Liczba dni niezdolności do pracy <i>Number of days an inability to work</i>	
	ogółem <i>total</i>	w tym kobiety <i>of which women</i>	z ogółem – w wypadkach <i>of total – in accidents</i>			ogółem <i>total</i>	na jednego poszkodowa- wanego <sup>b</sup> <i>per one person injured<sup>b</sup></i>
			śmiertel- nych <i>fatal</i>	ciężkich <i>serious</i>	lżejszych <i>lighter</i>		
<b>WOJEWÓDZTWO ..... VOIVODSHIP</b>	<b>2306</b>	<b>796</b>	<b>12</b>	<b>23</b>	<b>2271</b>	<b>94425</b>	<b>41</b>
<b>Podregion nyski ..... Subregion nyski</b>	<b>605</b>	<b>227</b>	<b>1</b>	<b>6</b>	<b>598</b>	<b>23717</b>	<b>39</b>
powiaty: <i>powiats:</i>							
Brzeski .....	148	47	–	2	146	5700	39
Głubczycki .....	89	37	1	–	88	4222	48
Namysłowski .....	62	17	–	1	61	2175	35
Nyski .....	203	81	–	3	200	8180	40
Prudnicki .....	103	45	–	–	103	3440	33
<b>Podregion opolski ..... Subregion opolski</b>	<b>1701</b>	<b>569</b>	<b>11</b>	<b>17</b>	<b>1673</b>	<b>70708</b>	<b>42</b>
powiaty: <i>powiats:</i>							
Kędzierzyńsko-kozielski .....	225	82	1	–	224	11450	51
Kluczborski .....	115	43	–	1	114	5162	45
Krapkowicki .....	117	31	3	2	112	4435	39
Oleski .....	81	28	1	5	75	3958	50
Opolski .....	250	56	1	5	244	10058	40
Strzelecki .....	210	58	–	3	207	9665	46
Miasto na prawach powiatu – – Opole .....	703	271	5	1	697	25980	37
City with powiat status – – Opole							

<sup>a</sup> Zgłoszone w ciągu roku; bez wypadków w gospodarstwach indywidualnych w rolnictwie. <sup>b</sup> Bez osób poszkodowanych w wypadkach śmiertelnych oraz bez liczby dni niezdolności do pracy dla tych osób.

<sup>a</sup> Registered during year; excluding accidents in private farms in agriculture. <sup>b</sup> Excluding persons injured in fatal accidents and without the number of days an inability to work of these persons.

TABL. 12 /36/. **ZATRUDNIENI W WARUNKACH ZAGROŻENIA<sup>a</sup> W 2016 R.**  
Stan w dniu 31 XII  
**PERSONS WORKING IN HAZARDOUS CONDITIONS<sup>a</sup> IN 2016**  
As of 31 XII

WYSZCZEGÓLNIENIE SPECIFICATION	Ogółem Grand total		Zagrożenie Hazard					
			związane connected with				czynniki mechanicznymi związanymi z maszynami szczególnie niebezpiecznymi connected with mechanical factors related to particularly dangerous machinery	
			ze środowiskiem pracy work environment		z uciążliwością pracy strenuous conditions			
ogółem grand total	w tym przez jedną grupę czynników of which one group of factors	razem total	w tym przez jedną grupę czynników of which one group of factors	razem total	w tym przez jedną grupę czynników of which one group of factors	razem total	w tym przez jedną grupę czynników of which one group of factors	
<b>WOJEWÓDZTWO ..... VOIVODSHIP</b>	<b>14296</b>	<b>11707</b>	<b>9483</b>	<b>7807</b>	<b>3231</b>	<b>2668</b>	<b>1582</b>	<b>1232</b>
<b>Podregion nyski ..... Subregion nyski</b>	<b>2443</b>	<b>2020</b>	<b>1093</b>	<b>853</b>	<b>1040</b>	<b>934</b>	<b>310</b>	<b>233</b>
powiaty: powiats:								
Brzeski .....	388	312	264	207	81	71	43	34
Głubczycki .....	259	248	82	82	96	96	81	70
Namysłowski .....	711	699	134	122	543	543	34	34
Nyski .....	613	442	369	326	169	73	75	43
Prudnicki .....	472	319	244	116	151	151	77	52
<b>Podregion opolski ... Subregion opolski</b>	<b>11853</b>	<b>9687</b>	<b>8390</b>	<b>6954</b>	<b>2191</b>	<b>1734</b>	<b>1272</b>	<b>999</b>
powiaty: powiats:								
Kędzierzyńsko-kozielski	1242	711	1000	568	98	81	144	62
Kluczborski .....	512	431	375	311	110	105	27	15
Krapkowicki .....	3918	3621	3615	3438	22	15	281	168
Oleski .....	314	287	189	163	1	–	124	124
Opolski .....	1375	1026	895	584	200	195	280	247
Strzelecki .....	1232	1166	809	753	290	290	133	123
Miasto na prawach powiatu – Opole ..... City with powiat status – – Opole	3260	2445	1507	1137	1470	1048	283	260

<sup>a</sup> Liczeni tylko jeden raz w grupie czynnika przeważającego, tzn. mającego największe szkodliwe znaczenie na danym stanowisku pracy; dane dotyczą podmiotów, w których liczba pracujących przekracza 9 osób; patrz uwagi ogólne, ust. 14 na str. 115.

<sup>a</sup> Listed only once by predominant factor, i.e., the factor having the most hazardous effect at a given work post; data concern entities employing more than 9 persons; see general notes, item 14 on page 115.

TABL. 13 /37/. ZATRUDNIENI<sup>a</sup> W WARUNKACH ZAGROŻENIA CZYNNIKAMI SZKODLIWYMI I NIEBEZPIECZNYMI DLA ZDROWIA W 2016 R.

Stan w dniu 31 XII

PERSONS WORKING<sup>a</sup> IN HAZARDOUS CONDITIONS TO AGENTS HARMFUL AND HAZARDOUS TO HEALTH IN 2016

As of 31 XII

WYSZCZEGÓLNIENIE SPECIFICATION	Zagrożenie Hazard									czynnikami mechanicznymi związanymi z maszynami szczególnie niebezpiecznymi connected with mechanical factors related to particularly dangerous machinery
	związane connected with									
	ze środowiskiem pracy work environment						z uciążliwością pracy strenuous conditions			
	razem total	w tym of which						razem total	w tym niedostateczne oświetlenie stanowiska pracy of which insufficient lighting of workplace	
substancje chemiczne chemical substances		pyły przemysłowe industrial dusts	hałas noise	wibracje vibrations	mikroklimat gorący hot microclimate	mikroklimat zimny cold microclimate				
<b>WOJEWÓDZTWO ..... VOIVODSHIP</b>	<b>10293</b>	<b>495</b>	<b>1028</b>	<b>5814</b>	<b>299</b>	<b>820</b>	<b>804</b>	<b>4997</b>	<b>420</b>	<b>2011</b>
<b>Podregion nyski ..... Subregion nyski</b>	<b>1201</b>	<b>122</b>	<b>79</b>	<b>641</b>	<b>19</b>	<b>57</b>	<b>62</b>	<b>1078</b>	<b>16</b>	<b>503</b>
powiaty: powiats:										
Brzeski .....	316	–	34	164	–	42	35	93	4	103
Głubczycki .....	82	35	–	37	1	–	9	96	–	81
Namysłowski .....	137	6	17	86	9	–	–	543	–	34
Nyski .....	379	50	11	160	1	–	15	191	–	90
Prudnicki .....	287	31	17	194	8	15	3	155	12	195
<b>Podregion opolski ..... Subregion opolski</b>	<b>9092</b>	<b>373</b>	<b>949</b>	<b>5173</b>	<b>280</b>	<b>763</b>	<b>742</b>	<b>3919</b>	<b>404</b>	<b>1508</b>
powiaty: powiats:										
Kędzierzyńsko-kozielski	1205	131	23	657	7	7	4	124	14	169
Kluczborski .....	422	43	80	181	1	48	–	114	–	27
Krapkowicki .....	3712	34	460	1743	141	609	691	1034	–	326
Oleski .....	205	13	23	159	1	2	2	1	–	126
Opolski .....	1164	28	225	767	50	67	–	276	15	379
Strzelecki .....	827	77	18	617	16	16	–	325	7	144
Miasto na prawach powiatu – Opole ..... City with powiat status – – Opole	1557	47	120	1049	64	14	45	2045	368	337

<sup>a</sup> Liczeni tyle razy, na ile czynników szkodliwych są narażeni; dane dotyczą podmiotów, w których liczba pracujących przekracza 9 osób; patrz uwagi ogólne, ust. 14 na str. 115.

<sup>a</sup> Listed accordingly to the number of hazards with which they are threatened; data concern entities employing more than 9 persons; see general notes, item 14 on page 115.

TABL. 14 /38/. ZATRUDNIENI NA STANOWISKACH PRACY, DLA KTÓRYCH DOKONANO OCENY RYZYKA ZAWODOWEGO<sup>a</sup> W 2016 R.PAID EMPLOYEES ON POSITION FOR WHICH EVALUATION OF OCCUPATIONAL RISK WAS DONE<sup>a</sup> IN 2016

WYSZCZEGÓLNIENIE SPECIFICATION	Przeprowadzenie oceny ryzyka zawodowego <i>Evaluation of occupational risk</i>	Wyeeliminowanie lub ograniczenie ryzyka zawodowego <i>Elimination or limitation of occupational risk</i>	Środki zastosowane do wyeliminowania lub ograniczenia ryzyka zawodowego <i>Appliance of means to elimination or limitation of occupational risk</i>		
			techniczne <i>technical</i>	organizacyjne <i>organizational</i>	ochrony indywidualnej <i>individuality protection</i>
	na 1000 zatrudnionych badanej zbiorowości <i>per 1000 paid employees of total surveyed</i>				
<b>WOJEWÓDZTWO ..... VOIVODSHIP</b>	<b>378,4</b>	<b>200,3</b>	<b>82,8</b>	<b>93,7</b>	<b>157,9</b>
<b>Podregion nyski ..... Subregion nyski</b>	<b>298,4</b>	<b>158,0</b>	<b>68,6</b>	<b>66,1</b>	<b>116,3</b>
powiaty: <i>powiats:</i>					
Brzeski .....	356,8	172,7	40,9	56,8	112,8
Głubczycki .....	108,4	100,0	45,6	23,0	39,9
Namysłowski .....	361,5	385,3	245,4	199,6	342,6
Nyski .....	302,4	97,9	25,8	40,6	71,5
Prudnicki .....	335,0	148,1	91,7	74,2	117,1
<b>Podregion opolski ..... Subregion opolski</b>	<b>406,4</b>	<b>215,1</b>	<b>87,8</b>	<b>103,3</b>	<b>172,4</b>
powiaty: <i>powiats:</i>					
Kędzierzyńsko-kozielski ....	409,1	265,3	110,8	145,1	225,2
Kluczborski .....	282,6	180,6	56,7	43,2	135,5
Krapkowicki .....	737,5	201,9	29,6	104,3	161,6
Oleski .....	394,6	198,4	48,3	52,7	170,8
Opolski .....	332,0	271,4	189,1	172,5	227,1
Strzelecki .....	336,6	232,0	147,1	111,3	203,7
Miasto na prawach powiatu – Opole ..... <i>City with powiat status – – Opole</i>	343,5	172,5	46,7	66,7	120,8

a Dane dotyczą podmiotów, w których liczba pracujących przekracza 9 osób; patrz uwagi ogólne, ust.15 na str. 116.

a Data concern entities employing more than 9 persons, see general notes, item 15 on page 116.

TABL. 15 /39/. PRZECIĘTNE MIESIĘCZNE WYNAGRODZENIA BRUTTO<sup>a</sup> W 2016 R.  
AVERAGE MONTHLY GROSS WAGES AND SALARIES<sup>a</sup> IN 2016

WYSZCZEGÓLNIENIE SPECIFICATION	Ogółem Total	Rolnictwo, leśnictwo, łowiectwo i rybactwo <i>Agriculture, forestry and fishing</i>	Przemysł i budownictwo <i>Industry and construction</i>	Handel; naprawa pojazdów samochodowych <sup>a</sup> ; transport i gospodarka magazynowa; zakwaterowanie i gastronomia <sup>a</sup> ; informacja i komunikacja <i>Trade; repair of motor vehicles<sup>a</sup>; transportation and storage; accommodation and catering<sup>a</sup>; information and communication</i>	Działalność finansowa i ubezpiecze- niowa; obsługa rynku nieruchomości <sup>a</sup> oraz pozostałe usługi <sup>b</sup> <i>Financial and insurance activities; real estate activities and other services<sup>b</sup></i>
<b>WOJEWÓDZTWO ..... VOIVODSHIP</b>	<b>3927,04</b>	<b>4603,93</b>	<b>3915,38</b>	<b>3320,26</b>	<b>4119,20</b>
<b>Podregion nyski ..... Subregion nyski</b>	<b>3532,99</b>	<b>4218,14</b>	<b>3310,75</b>	<b>2784,59</b>	<b>3876,74</b>
powiaty: <i>powiats:</i>					
Brzeski .....	3642,69	4641,86	3638,15	3054,81	3804,38
Głubczycki .....	3495,36	4320,42	3107,88	2560,54	3787,72
Namysłowski .....	3724,71	4474,50	3699,23	2584,69	3881,61
Nyski .....	3440,51	3539,62	3050,73	2759,52	3972,84
Prudnicki .....	3464,23	4555,75	3155,42	2616,32	3833,48
<b>Podregion opolski ..... Subregion opolski</b>	<b>4083,32</b>	<b>5134,30</b>	<b>4133,79</b>	<b>3502,17</b>	<b>4222,25</b>
powiaty: <i>powiats:</i>					
Kędzierzyński-kozielski .....	4627,08	5072,79	5000,25	4555,88	4086,78
Kluczborski .....	3641,66	4725,38	3555,70	2581,26	3945,56
Krapkowicki .....	4270,15	3245,30	4711,28	3037,78	4014,06
Oleski .....	3407,23	5011,25	3348,92	2561,39	3802,17
Opolski .....	3549,59	5228,57	3267,79	3537,80	3926,15
Strzelecki .....	3699,13	6009,29	3676,84	3013,86	3923,97
Miasto na prawach powiatu – – Opole .....	4378,37	6674,90	4657,31	3574,13	4477,48
City with powiat status – – Opole					

<sup>a</sup> Bez podmiotów gospodarczych o liczbie pracujących do 9 osób. <sup>b</sup> Pod pojęciem "pozostałe usługi" należy rozumieć następujące sekcje PKD: „Działalność profesjonalna, naukowa i techniczna”, „Administrowanie i działalność wspierająca”<sup>16</sup>, „Administracja publiczna i obrona narodowa; obowiązkowe zabezpieczenia społeczne”, „Edukacja”, „Opieka zdrowotna i pomoc społeczna”, „Działalność związana z kulturą, rozrywką i rekreacją” oraz „Pozostała działalność usługowa”.

<sup>a</sup> Excluding economic entities employing up to 9 persons. <sup>b</sup> The term "other services" refers to the NACE Rev. 2 sections: "Professional, scientific and technical activities", "Administrative and support service activities", "Public administration and defence; compulsory social security", "Education", "Human health and social work activities", "Arts, entertainment and recreation" and "Other service activities".

## DZIAŁ VI INFRASTRUKTURA KOMUNALNA. MIESZKANIA

### Uwagi ogólne

#### Infrastruktura komunalna

1. Informacje o urządzeniach i usługach komunalnych opracowano **metodą rodzaju działalności**, tj. według kryterium przeznaczenia urządzeń, niezależnie od przeważającego rodzaju działalności podmiotu gospodarczego.

Dane o **urządzeniach komunalnych** dotyczą urządzeń czynnych i prezentowane są według lokalizacji obiektów.

2. Informacje o sieci wodociągowej, kanalizacyjnej i gazowej obejmują sieć obsługującą gospodarstwa domowe i innych użytkowników.

Informacje o **długości sieci wodociągowej i gazowej** dotyczą sieci rozdzielczej (bez przyłączy prowadzących do budynków mieszkalnych i innych obiektów). Ponadto informacje o sieci gazowej uwzględniają dane o sieci przesyłowej.

Dane o **długości sieci kanalizacyjnej**, oprócz przewodów ulicznych uwzględniają kolektory, tj. przewody odbierające ścieki z sieci ulicznej; nie uwzględniają natomiast kanałów przeznaczonych wyłącznie do odprowadzania wód opadowych.

Przez **przyłącza wodociągowe i kanalizacyjne** prowadzące do budynków mieszkalnych (łącznie z budynkami zbiorowego zamieszkania, jak np.: hotele pracownicze, domy studenckie i internaty, domy opieki społecznej) oraz **przyłącza gazowe** prowadzące do budynków (łącznie z budynkami niemieszkalnymi) rozumie się odgałęzienia łączące poszczególne budynki z siecią rozdzielczą lub w przypadku kanalizacji – z siecią ogólnospławną.

3. Dane o **korzystających z wodociągu i kanalizacji** obejmują ludność zamieszkałą w budynkach mieszkalnych dołączonych do określonej sieci.

Dane o **korzystających z gazu** dotyczą ludności w mieszkaniach wyposażonych w instalację gazu z sieci.

Dane o **liczbie odbiorców gazu** podano łącznie z odbiorcami korzystającymi z gazomierzy zbiorczych.

Dane o ludności korzystającej z wodociągu, kanalizacji i gazu obejmują również ludność w budynkach zbiorowego zamieszkania.

## CHAPTER VI MUNICIPAL INFRASTRUCTURE. DWELLINGS

### General notes

#### Municipal infrastructure

1. Information regarding municipal installations and services was compiled using the **kind-of-activity method** i.e., according to the criterion of installation designation, regardless of the predominant kind of activity of the economic entity.

Data regarding **municipal installations** concern operative installations; data is presented by location of constructions.

2. Information regarding the length of the water supply, the sewage systems and gas supply system includes systems servicing households and others.

Information regarding the **length of the water supply and gas supply network** concerns distribution network (excluding connections leading to residential buildings and other constructions). Moreover information regarding gas supply network includes data on the transmission (main) network.

Data regarding the **length of the sewage network**, apart from street conduits, include collectors, i.e. conduits receiving sewage from the street network; while they do not include sewers designed exclusively for draining run-off.

**Water supply and sewage connections** leading to residential buildings (including buildings with multiple residents, e.g.: employee boarding houses, student dormitories and boarding schools, social welfare homes) and **gas supply connections** leading to buildings (including non-residential buildings) are understood as branches linking individual buildings with the distribution system or in case of the sewage system – with the main drainage system.

3. Data regarding the **users of water supply systems and sewage systems** include the population living in residential buildings connected to a defined system.

Data regarding the **gas users** concern the population in dwellings equipped with gas installations connected to the gas supply system.

Data regarding the **number of consumers using gas from gas supply** including consumers using collective gas-meter.

Data regarding the population connected to the water supply system, the sewage system and the gas supply system also include the population in collective accommodation facilities.



4. Dane o **liczbie odbiorców i zużyciu energii elektrycznej** dotyczą gospodarstw domowych; od 2005 r. obejmują również gospodarstwa domowe, których głównym źródłem utrzymania jest dochód z użytkowanego gospodarstwa indywidualnego w rolnictwie.

**Zużycie energii elektrycznej i gazu z sieci** w gospodarstwach domowych (w tym również zużycie w gospodarstwach domowych prowadzących drobną działalność usługową) ustala się na podstawie zaliczkowego systemu opłat.

5. Dane o **odpadach komunalnych** dotyczą odpadów powstających w gospodarstwach domowych, z wyłączeniem pojazdów wycofanych z eksploatacji, a także odpadów niezawierających odpadów niebezpiecznych pochodzących od innych wytwórców odpadów, które ze względu na swój charakter lub skład są podobne do odpadów pozostających w gospodarstwach domowych.

6. Dane o **nieczystościach ciekłych** dotyczą nieczystości wywiezionych do oczyszczalni ścieków lub stacji zlewnych pochodzących z gospodarstw domowych, budynków użyteczności publicznej oraz budynków jednostek prowadzących działalność gospodarczą – w przypadku, gdy nie są odprowadzane siecią kanalizacyjną.

4. *Data regarding the number of consumers and the consumption of electricity concern households; since 2005 include households, in which the main source of maintenance is income from a private farm in agriculture.*

*The consumption of electricity and gas from the gas supply network in households (including consumption in households conducting small-scale service activity) is established on the basis of an estimated system of payments.*

5. *Data on municipal waste concern waste generated by households, excluding discarded vehicles and waste not containing hazardous waste originating from other producers of waste, which because of its character or comparison is similar to waste from households.*

6. *Data on liquid waste concern waste removed to wastewater treatment plants or dump stations which comes from households, public buildings and buildings of units conducting economic activity – in case they are not discharged by sewage system.*

## Mieszkania

1. Informacje o **zasobach mieszkaniowych i mieszkaniach oddanych do użytkowania** dotyczą mieszkań, a także izb i powierzchni użytkowej w tych mieszkaniach, znajdujących się w budynkach mieszkalnych i niemieszkalnych. Dane nie obejmują lokali zbiorowego zamieszkania (hotele pracowniczych, domów studenckich i internatów, domów opieki społecznej i in.) i pomieszczeń nieprzeznaczonych na cele mieszkalne, a z różnych względów zamieszkałych (pomieszczeń inwentarskich, barakowozów, statków, wagonów i in.).

**Mieszkanie** jest to lokal składający się z jednej lub kilku izb łącznie z pomieszczeniami pomocniczymi, wybudowany lub przebudowany dla celów mieszkalnych, konstrukcyjnie wydzielony (trwałymi ścianami) w obrębie budynku, do którego to lokalu prowadzi niezależne wejście z klatki schodowej, ogólnego korytarza, wspólnej sieni bądź bezpośrednio z ulicy, podwórza lub ogrodu.

**Izba** jest to pomieszczenie w mieszkaniu oddzielone od innych pomieszczeń stałymi ścianami, o powierzchni co najmniej 4 m<sup>2</sup>, z bezpośrednim oświetleniem dziennym, tj. oknem lub oszklonymi drzwiami w ścianie zewnętrznej budynku. Za izbę uważa się zarówno pokój, jak i kuchnię – jeżeli odpowiada warunkom określonym w definicji.

Dane o **liczbie izb w mieszkaniu** uwzględniają także izby użytkowane wyłącznie do prowadzenia działalności gospodarczej, jeżeli izby te

## Dwellings

1. *Information regarding dwelling stocks and completed dwellings concerns dwellings, as well as rooms and the useful floor area in these dwellings, located in residential and non-residential buildings. Data do not include collective accommodation facilities (employee hostels, student dormitories and boarding schools, social welfare homes and others) and spaces not designed for residential purposes, but which for various reasons are inhabited (animal accommodations, caravans, ships, wagons and others).*

*A dwelling is a premise comprising one or several rooms including auxiliary spaces, built or remodelled for residential purposes, structurally separated (by permanent walls) within a building, into which a separate access leads from a staircase, passage, common hall or directly from the street, courtyard or garden.*

*A room is a space in a dwelling separated from other spaces by permanent walls, with an area of at least 4 m<sup>2</sup>, with direct day lighting, i.e., with a window or door containing a glass element in an external wall of the building. A kitchen area is treated as a room if it meets the conditions described in the definition.*

*Data regarding the number of rooms in dwellings also include rooms used exclusively for conducting economic activity, if these rooms are located within a construction of dwelling and*

znajdowały się w obrębie mieszkania konstrukcyjnego i nie miały dodatkowego, oddzielnego wejścia z ulicy, podwórza lub z ogólnie dostępnej części budynku.

**Powierzchnia użytkowa** mieszkania jest to łączna powierzchnia pokoi, kuchni, przedpokoi, łazienek i wszystkich innych pomieszczeń wchodzących w skład mieszkania.

2. Dane o **zasobach mieszkaniowych** opracowano na podstawie bilansu zasobów mieszkaniowych – według stanu w dniu 31 XII, w każdorazowym podziale administracyjnym.

3. W zasobach mieszkaniowych za podstawę obliczenia przeciętnej liczby osób na mieszkanie i na izbę przyjęto ogólną liczbę ludności według stanu w dniu 31 XII.

4. Informacje o **budynkach oddanych do użytkowania** (przez wszystkich inwestorów):

- w zakresie liczby budynków obejmują tylko budynki nowo wybudowane,
- w zakresie kubatury budynków obejmują budynki nowo wybudowane i rozbudowane (tylko w części dotyczącej rozbudowy).

5. Informacje o **mieszkaniach, powierzchni użytkowej mieszkań** oraz **izbach oddanych do użytkowania** dotyczą mieszkań w budynkach nowo wybudowanych i rozbudowanych (w części stanowiącej rozbudowę) oraz uzyskanych w wyniku przebudowy pomieszczeń niemieszkalnych.

Informacja o **efektach budownictwa indywidualnego** dotyczy mieszkań oddanych do użytkowania przez osoby fizyczne (prowadzące i nieprowadzące działalności gospodarczej), fundacje, kościoły i związki wyznaniowe, z przeznaczeniem na użytek własny inwestora lub na sprzedaż i wynajem.

*do not have an additional, separate access from the street, courtyard or from a common space in the building.*

*The **useful floor area** of a dwelling is the total useful floor area of the rooms, kitchen, foyers, bathrooms, and all other spaces comprising the dwelling.*

*2. **Data regarding dwelling stocks** have been compiled on the basis of balance of dwelling stocks, as of 31 XII, in each administrative division.*

*3. **In dwelling stocks** as the basis for calculating the average number of persons per dwelling and per room the total number of population as of 31 XII was used.*

*4. **Information regarding buildings completed** (by all investors):*

- within the scope of the number of buildings includes only newly built buildings,*
- within the scope of the cubic volume of buildings includes newly built and expanded buildings (only concerning the expanded portion).*

*5. **Information regarding dwellings, useful floor area of dwellings** as well as regarding **rooms completed** concerns dwellings in newly built and expanded buildings (the enlarged portion) as well as dwellings obtained as a result of adapting non-residential spaces.*

*Information regarding the results of **private construction** concerns dwellings completed by natural persons (conducting or not conducting economic activity), foundations, churches and religious associations, designed for the own use of the investor or for sale and rent.*

TABL. 1 /40/. **WODOCIĄGI I KANALIZACJA W 2016 R.**  
**WATER SUPPLY AND SEWAGE SYSTEMS IN 2016**

WYSZCZEGÓLNIENIE SPECIFICATION	Sieć rozdzielcza w km <i>Distribution network in km</i>		Przyłącza prowadzące do budynków miesz- kalnych w szt. <i>Connections leading to residential buildings in pcs</i>		Zużycie wody z wodociągów w gospodarstwach domowych <i>Consumption of water from water supply systems in households</i>		Ścieki odprowadzone siecią kanalizacyjną w dam <sup>3</sup> <i>Waste-water discharged by sewage system in dam<sup>3</sup></i>
	wodociągowa water supply	kanalizacyjna <sup>a</sup> sewage <sup>a</sup>	wodociągowe water supply system	kanalizacyjne sewage system	w dam <sup>3</sup> in dam <sup>3</sup>	na 1 mieszkańca w m <sup>3</sup> per capita in m <sup>3</sup>	
	stan w dniu 31 XII <i>as of 31 XII</i>						
<b>WOJEWÓDZTWO ..... VOIVODSHIP</b>	<b>7316,5</b>	<b>4890,1</b>	<b>167188</b>	<b>107312</b>	<b>29691,3</b>	<b>29,9</b>	<b>31755</b>
<b>PODREGION NYSKI ..... SUBREGION NYSKI</b>	<b>2648,5</b>	<b>1520,6</b>	<b>59331</b>	<b>32831</b>	<b>11071,5</b>	<b>29,5</b>	<b>11403</b>
<b>Powiat brzeski ..... Urban gmina:</b>	<b>509,0</b>	<b>469,8</b>	<b>11674</b>	<b>9060</b>	<b>2702,7</b>	<b>29,7</b>	<b>3059</b>
Brzeg .....	68,6	68,1	1721	1708	1174,4	32,3	1564
<b>Gminy miejsko-wiejskie: Urban-rural gminas:</b>							
Grodków .....	136,3	133,8	3199	2284	522,4	26,9	493
w tym miasto ..... of which town	24,8	29,2	912	776	244,6	28,0	320
Lewin Brzeski .....	85,5	51,6	2141	1012	351,3	26,5	263
w tym miasto ..... of which town	20,7	15,6	640	630	210,0	35,7	185
<b>Gminy wiejskie: Rural gminas:</b>							
Lubsza .....	124,1	84,0	2203	1851	253,2	28,0	195
Olszanka .....	38,9	53,2	1120	1030	147,1	29,8	139
Skarbimierz .....	55,6	79,1	1290	1175	254,3	31,8	405
<b>Powiat głubczycki ..... Urban-rural gminas:</b>	<b>375,3</b>	<b>184,2</b>	<b>8630</b>	<b>3941</b>	<b>1444,9</b>	<b>30,9</b>	<b>1146</b>
<b>Gminy miejsko-wiejskie: Urban-rural gminas:</b>							
Baborów .....	46,3	31,4	1268	651	170,0	27,7	110
w tym miasto ..... of which town	13,1	20,8	460	530	98,2	33,2	94
Głubczyce .....	163,3	109,4	4029	2763	676,6	29,8	771
w tym miasto ..... of which town	34,6	27,2	1241	1232	365,2	28,6	631
Kietrz .....	96,4	15,6	2002	271	402,7	36,1	143
w tym miasto ..... of which town	26,3	12,7	608	206	199,5	32,8	130
<b>Gmina wiejska: Rural gmina:</b>							
Branice .....	69,3	27,8	1331	256	195,6	29,1	122

<sup>a</sup> Łącznie z kolektorami.  
<sup>a</sup> Including collectors.

TABL. 1 /40/. **WODOCIĄGI I KANALIZACJA W 2016 R. (cd.)**  
**WATER SUPPLY AND SEWAGE SYSTEMS IN 2016 (cont.)**

WYSZCZEGÓLNIENIE SPECIFICATION	Sieć rozdzielcza w km <i>Distribution network in km</i>		Przyłącza prowadzące do budynków miesz- kalnych w szt. <i>Connections leading to residential buildings in pcs</i>		Zużycie wody z wodo- ciągów w gospo- darstwach domowych <i>Consumption of water from water supply systems in households</i>		Ścieki odprowa- dzone sie- cią kana- lizacyjną w dam <sup>3</sup> <i>Waste- water discharged by sewage system in dam<sup>3</sup></i>
	wodocią- gowa <i>water supply</i>	kanaliza- cyjna <sup>a</sup> <i>sewage<sup>a</sup></i>	wodocią- gowe <i>water supply system</i>	kanaliza- cyjne <i>sewage system</i>	w dam <sup>3</sup> <i>in dam<sup>3</sup></i>	na 1 mieszkań- ca w m <sup>3</sup> <i>per capita in m<sup>3</sup></i>	
	stan w dniu 31 XII		<i>as of 31 XII</i>				
<b>PODREGION NYSKI (cd.) SUBREGION NYSKI (cont.)</b>							
<b>Powiat namysłowski .....</b>	<b>468,3</b>	<b>190,6</b>	<b>7934</b>	<b>3690</b>	<b>1391,2</b>	<b>32,6</b>	<b>1250</b>
Gmina miejsko-wiejska: <i>Urban-rural gmina:</i>							
Namysłów .....	206,5	104,4	4106	2450	948,7	36,7	1075
w tym miasto .....	62,7	52,2	1920	1799	654,6	40,4	966
<i>of which town</i>							
Gminy wiejskie: <i>Rural gminas:</i>							
Domaszowice .....	61,8	21,7	891	230	99,1	27,2	24
Pokój .....	75,7	19,1	1240	424	131,8	24,9	45
Świerczów .....	63,4	19,3	790	217	86,8	25,4	25
Wilków .....	60,9	26,1	907	369	124,8	27,8	81
<b>Powiat nyski .....</b>	<b>936,0</b>	<b>534,6</b>	<b>20338</b>	<b>12062</b>	<b>3831,6</b>	<b>27,7</b>	<b>4747</b>
Gminy miejsko-wiejskie: <i>Urban-rural gminas:</i>							
Glucholazy .....	182,8	155,9	3259	3192	577,6	23,9	1571
w tym miasto .....	31,2	37,2	1195	1097	348,7	25,2	635
<i>of which town</i>							
Korfantów .....	133,6	6,7	2157	267	246,9	27,2	67
w tym miasto .....	8,1	6,7	320	267	61,7	33,2	67
<i>of which town</i>							
Nysa .....	263,2	267,8	6261	6305	1796,2	31,2	2374
w tym miasto .....	140,0	100,4	3473	3233	1459,5	32,9	1792
<i>of which town</i>							
Otmuchów .....	145,9	32,9	2494	786	348,3	25,3	269
w tym miasto .....	17,8	12,5	599	402	182,8	36,5	244
<i>of which town</i>							
Paczków .....	71,6	15,5	1984	535	336,2	26,1	292
w tym miasto .....	18,1	15,5	819	535	200,6	26,3	292
<i>of which town</i>							
Gminy wiejskie: <i>Rural gminas:</i>							
Kamiennik .....	26,4	2,2	772	70	78,3	22,1	18
Łambinowice .....	45,3	19,9	1445	440	210,9	27,5	88
Pakosławice .....	30,3	–	732	–	88,2	24,7	–
Skoroszyce .....	36,9	33,7	1234	467	149,0	23,9	68

<sup>a</sup> Łącznie z kolektorami.  
<sup>a</sup> Including collectors.

TABL. 1 /40/. **WODOCIĄGI I KANALIZACJA W 2016 R. (cd.)**  
**WATER SUPPLY AND SEWAGE SYSTEMS IN 2016 (cont.)**

WYSZCZEGÓLNIENIE SPECIFICATION	Sieć rozdzielcza w km <i>Distribution network in km</i>		Przyłącza prowadzące do budynków miesz- kalnych w szt. <i>Connections leading to residential buildings in pcs</i>		Zużycie wody z wodo- ciągów w gospo- darstwach domowych <i>Consumption of water from water supply systems in households</i>		Ścieki odprowa- dzone sie- cią kana- lizacyjną w dam <sup>3</sup>  <i>Waste- water discharged by sewage system in dam<sup>3</sup></i>
	wodocią- gowa <i>water supply</i>	kanaliza- cyjna <sup>a</sup> <i>sewage<sup>a</sup></i>	wodocią- gowe <i>water supply system</i>	kanaliza- cyjne <i>sewage system</i>	w dam <sup>3</sup> <i>in dam<sup>3</sup></i>	na 1 mieszkań- ca w m <sup>3</sup> <i>per capita in m<sup>3</sup></i>	
	stan w dniu 31 XII		<i>as of 31 XII</i>				
<b>PODREGION NYSKI (dok.) SUBREGION NYSKI (cont.)</b>							
<b>Powiat prudnicki .....</b>	<b>359,9</b>	<b>141,4</b>	<b>10755</b>	<b>4078</b>	<b>1701,1</b>	<b>30,4</b>	<b>1201</b>
Gminy miejsko-wiejskie: <i>Urban-rural gminas:</i>							
Biała .....	96,6	16,7	2697	426	330,4	30,9	69
w tym miasto .....	7,6	16,7	586	426	162,2	66,0	69
of which town							
Głogówek .....	106,1	37,8	3178	1508	427,4	31,8	251
w tym miasto .....	17,8	16,8	1016	937	175,8	31,4	193
of which town							
Prudnik .....	117,2	86,9	3680	2144	820,6	29,8	881
w tym miasto .....	49,7	49,3	2004	1472	653,2	30,5	802
of which town							
Gmina wiejska: <i>Rural gmina:</i>							
Lubrza .....	40,0	–	1200	–	122,7	28,2	–
<b>PODREGION OPOLSKI .....</b>	<b>4668,0</b>	<b>3369,5</b>	<b>107857</b>	<b>74481</b>	<b>18619,8</b>	<b>30,1</b>	<b>20352</b>
<b>SUBREGION OPOLSKI</b>							
<b>Powiat kędzierzyńsko-kozielski</b>	<b>639,2</b>	<b>497,2</b>	<b>15376</b>	<b>11302</b>	<b>2788,3</b>	<b>29,1</b>	<b>3269</b>
Gmina miejska: <i>Urban gmina:</i>							
Kędzierzyn-Koźle .....	192,0	192,6	6429	5868	1860,4	29,9	2711
Gminy wiejskie: <i>Rural gminas:</i>							
Bierawa .....	92,5	97,4	2242	1577	191,4	24,3	172
Cisek .....	109,2	15,1	1679	303	148,2	25,8	11
Pawłowiczki .....	72,6	68,4	1882	1450	212,7	27,6	138
Polska Cerekiew .....	54,5	45,4	1095	575	173,3	41,8	88
Reńska Wieś .....	118,4	78,3	2049	1529	202,3	24,5	149
<b>Powiat kluczborski .....</b>	<b>540,0</b>	<b>206,6</b>	<b>9544</b>	<b>5172</b>	<b>1769,5</b>	<b>26,6</b>	<b>1381</b>
Gminy miejsko-wiejskie: <i>Urban-rural gminas:</i>							
Byczyna .....	114,7	18,0	1918	647	247,6	26,1	118
w tym miasto .....	22,8	10,0	704	553	105,6	29,0	107
of which town							

a Łącznie z kolektorami.  
a Including collectors.

TABL. 1 /40/. **WODOCIĄGI I KANALIZACJA W 2016 R. (cd.)**  
**WATER SUPPLY AND SEWAGE SYSTEMS IN 2016 (cont.)**

WYSZCZEGÓLNIENIE SPECIFICATION	Sieć rozdzielcza w km <i>Distribution network in km</i>		Przyłącza prowadzące do budynków miesz- kalnych w szt. <i>Connections leading to residential buildings in pcs</i>		Zużycie wody z wodo- ciągów w gospo- darstwach domowych <i>Consumption of water from water supply systems in households</i>		Ścieki odprowa- dzone sie- cią kana- lizacyjną w dam <sup>3</sup>  <i>Waste- water discharged by sewage system in dam<sup>3</sup></i>
	wodocią- gowa <i>water supply</i>	kanaliza- cyjna <sup>a</sup> <i>sewage<sup>a</sup></i>	wodocią- gowe <i>water supply system</i>	kanaliza- cyjne <i>sewage system</i>	w dam <sup>3</sup> <i>in dam<sup>3</sup></i>	na 1 mieszkań- ca w m <sup>3</sup> <i>per capita in m<sup>3</sup></i>	
	stan w dniu 31 XII		<i>as of 31 XII</i>				
<b>PODREGION OPOLSKI (cd.)</b> <b>SUBREGION OPOLSKI (cont.)</b>							
<b>Powiat kluczborski (dok.) (cont.)</b>							
Gminy miejsko-wiejskie: (dok.) <i>Urban-rural gminas: (cont.)</i>							
Kluczbork .....	221,5	112,3	4159	3060	1035,8	28,5	1028
w tym miasto .....	65,0	51,9	1449	1547	730,1	30,3	885
<i>of which town</i>							
Wolczyn .....	118,1	40,8	1865	756	344,7	25,0	177
w tym miasto .....	14,3	13,6	448	433	173,8	29,3	128
<i>of which town</i>							
Gmina wiejska: <i>Rural gmina:</i>							
Lasowice Wielkie .....	85,7	35,5	1602	709	141,4	20,4	58
<b>Powiat krapkowicki .....</b>	<b>397,6</b>	<b>346,9</b>	<b>12061</b>	<b>7284</b>	<b>1759,6</b>	<b>27,3</b>	<b>2540</b>
Gminy miejsko-wiejskie: <i>Urban-rural gminas:</i>							
Gogolin .....	102,9	87,6	2880	2236	308,2	24,8	366
w tym miasto .....	56,7	37,3	1492	1278	178,6	27,2	227
<i>of which town</i>							
Krapkowice .....	100,5	110,5	3646	1838	730,6	31,6	1396
w tym miasto .....	42,5	47,6	1869	856	514,8	30,8	1267
<i>of which town</i>							
Zdzieszowice .....	78,4	66,4	2055	1594	383,0	24,0	639
w tym miasto .....	33,4	29,3	1053	948	298,8	25,5	577
<i>of which town</i>							
Gminy wiejskie: <i>Rural gminas:</i>							
Strzeleczyki .....	64,3	34,4	2060	682	198,9	26,8	43
Walce .....	51,5	48,0	1420	934	138,9	25,2	96
<b>Powiat oleski .....</b>	<b>848,7</b>	<b>196,6</b>	<b>14056</b>	<b>5503</b>	<b>1755,6</b>	<b>26,9</b>	<b>965</b>
Gminy miejsko-wiejskie: <i>Urban-rural gminas:</i>							
Dobrodzień .....	129,1	9,4	2203	755	233,7	23,4	133
w tym miasto .....	20,7	7,6	779	665	85,9	22,9	94
<i>of which town</i>							
Gorzów Śląski .....	113,9	43,5	1505	826	188,2	26,2	91
w tym miasto .....	25,2	19,4	469	472	56,1	22,5	54
<i>of which town</i>							
Olesno .....	212,6	40,6	3645	1394	523,1	29,2	379
w tym miasto .....	48,1	37,1	1539	1346	284,4	29,9	365
<i>of which town</i>							

a łącznie z kolektorami.  
a Including collectors.

TABL. 1 /40/. **WODOCIĄGI I KANALIZACJA W 2016 R. (cd.)**  
**WATER SUPPLY AND SEWAGE SYSTEMS IN 2016 (cont.)**

WYSZCZEGÓLNIENIE SPECIFICATION	Sieć rozdzielcza w km <i>Distribution network in km</i>		Przyłącza prowadzące do budynków miesz- kalnych w szt. <i>Connections leading to residential buildings in pcs</i>		Zużycie wody z wodo- ciągów w gospo- darstwach domowych <i>Consumption of water from water supply systems in households</i>		Ścieki odprowadzone sie- cią kana- lizacyjną w dam <sup>3</sup> <i>Waste- water discharged by sewage system in dam<sup>3</sup></i>
	wodocią- gowa <i>water supply</i>	kanaliza- cyjna <sup>a</sup> sewage <sup>a</sup>	wodocią- gowe <i>water supply system</i>	kanaliza- cyjne <i>sewage system</i>	w dam <sup>3</sup> <i>in dam<sup>3</sup></i>	na 1 mieszkań- ca w m <sup>3</sup> <i>per capita in m<sup>3</sup></i>	
	stan w dniu 31 XII		as of 31 XII				
<b>PODREGION OPOLSKI (cd.)</b> <b>SUBREGION OPOLSKI (cont.)</b>							
<b>Powiat olecki (dok.) (cont.)</b>							
Gminy miejsko-wiejskie: (dok.) <i>Urban-rural gminas: (cont.)</i>							
Praszka .....	109,0	61,7	2492	1251	373,8	27,3	245
w tym miasto .....	26,0	21,6	729	503	208,3	26,7	189
<i>of which town</i>							
Gminy wiejskie: <i>Rural gminas:</i>							
Radłów .....	66,6	1,6	881	80	121,8	27,8	17
Rudniki .....	120,9	39,8	2400	1197	232,7	28,1	100
Zębowice .....	96,6	–	930	–	82,3	22,2	–
<b>Powiat opolski .....</b>	<b>1397,0</b>	<b>1259,1</b>	<b>31881</b>	<b>24689</b>	<b>3953,2</b>	<b>29,7</b>	<b>3586</b>
Gminy miejsko-wiejskie: <i>Urban-rural gminas:</i>							
Niemodlin .....	127,7	26,0	2419	940	436,5	32,6	315
w tym miasto .....	21,6	22,6	812	762	310,7	47,7	253
<i>of which town</i>							
Ozimek .....	146,9	133,8	3139	2410	454,6	23,0	486
w tym miasto .....	12,2	17,9	368	362	225,5	25,2	284
<i>of which town</i>							
Prószków .....	108,0	173,2	2670	2776	335,7	34,1	281
w tym miasto .....	39,5	31,0	577	509	108,6	40,4	52
<i>of which town</i>							
Gminy wiejskie: <i>Rural gminas:</i>							
Chrzastowice .....	80,2	63,6	2087	1437	200,4	29,3	115
Dąbrowa .....	93,3	94,0	2630	1953	316,4	32,8	204
Dobrzeń Wielki .....	159,2	155,5	3867	3921	557,0	38,2	816
Komprachcice .....	88,4	109,9	3207	2458	310,8	27,8	270
Łubniany .....	111,5	97,6	2388	1774	325,3	33,5	166
Murów .....	80,7	27,4	1371	411	141,6	25,9	93
Popielów .....	122,3	60,0	2262	1637	233,7	28,9	148

<sup>a</sup> Łącznie z kolektorami.  
<sup>a</sup> Including collectors.

TABL. 1 /40/. **WODOCIĄGI I KANALIZACJA W 2016 R. (dok.)**  
**WATER SUPPLY AND SEWAGE SYSTEMS IN 2016 (cont.)**

WYSZCZEGÓLNIENIE SPECIFICATION	Sieć rozdzielcza w km <i>Distribution network in km</i>		Przyłącza prowadzące do budynków miesz- kalnych w szt. <i>Connections leading to residential buildings in pcs</i>		Zużycie wody z wodo- ciągów w gospo- darstwach domowych <i>Consumption of water from water supply systems in households</i>		Ścieki odprowa- dzone sie- cią kana- lizacyjną w dam <sup>3</sup> <i>Waste- water discharged by sewage system in dam<sup>3</sup></i>
	wodocią- gowa <i>water supply</i>	kanaliza- cyjna <sup>a</sup> <i>sewage<sup>a</sup></i>	wodocią- gowe <i>water supply system</i>	kanaliza- cyjne <i>sewage system</i>	w dam <sup>3</sup> <i>in dam<sup>3</sup></i>	na 1 mieszkań- ca w m <sup>3</sup> <i>per capita in m<sup>3</sup></i>	
	stan w dniu 31 XII		<i>as of 31 XII</i>				
<b>PODREGION OPOLSKI (dok.)</b> <b>SUBREGION OPOLSKI (cont.)</b>							
<b>Powiat opolski (dok.) (cont.)</b>							
Gminy wiejskie: (dok.) <i>Rural gminas: (cont.)</i>							
Tarnów Opolski .....	110,6	87,8	2362	1572	255,1	26,6	209
Tułowice .....	33,8	35,5	849	849	144,8	27,6	194
Turawa .....	134,4	194,8	2630	2551	241,3	24,6	289
<b>Powiat strzelecki .....</b>	<b>503,7</b>	<b>488,9</b>	<b>14665</b>	<b>10629</b>	<b>2143,4</b>	<b>28,5</b>	<b>2143</b>
Gminy miejsko-wiejskie: <i>Urban-rural gminas:</i>							
Kolonowskie .....	51,5	54,4	1410	1318	152,0	25,5	179
w tym miasto .....	21,9	26,2	715	657	90,9	27,2	109
<i>of which town</i>							
Leśnica .....	78,0	48,0	1929	1007	215,9	27,6	217
w tym miasto .....	14,5	16,2	524	456	67,5	25,3	112
<i>of which town</i>							
Strzelce Opolskie .....	169,6	161,9	4698	3213	981,1	31,7	1097
w tym miasto .....	48,6	47,2	1718	1235	606,3	33,3	847
<i>of which town</i>							
Ujazd .....	50,3	66,5	1439	1222	162,0	25,5	155
w tym miasto .....	6,0	11,9	338	272	56,0	31,5	60
<i>of which town</i>							
Zawadzkie .....	30,5	46,7	1901	1317	260,0	22,4	265
w tym miasto .....	15,2	15,6	840	508	177,0	24,1	200
<i>of which town</i>							
Gminy wiejskie: <i>Rural gminas:</i>							
Izbicko .....	55,1	45,0	1380	876	192,0	35,4	95
Jemielnica .....	68,7	66,4	1908	1676	180,4	25,1	135
<b>Miasto na prawach powiatu – – Opole .....</b>	<b>341,8</b>	<b>374,2</b>	<b>10274</b>	<b>9902</b>	<b>4450,2</b>	<b>37,4</b>	<b>6468</b>
<i>City with powiat status – Opole</i>							

<sup>a</sup> Łącznie z kolektorami.  
<sup>a</sup> Including collectors.



TABL. 2 /41/. **SIEĆ GAZOWA ORAZ ODBIORCY I ZUŻYCIE GAZU Z SIECI W GOSPODARSTWACH DOMOWYCH W 2016 R.**  
**GAS SUPPLY SYSTEM AS WELL AS CONSUMERS AND CONSUMPTION OF GAS FROM GAS SUPPLY SYSTEM IN HOUSEHOLDS IN 2016**

WYSZCZEGÓLNIENIE SPECIFICATION	Sieć gazowa <sup>a</sup> Gas supply system <sup>a</sup> in km	Przyłącza prowadzące do budynków <sup>ab</sup> w szt. Connections leading to buildings <sup>ab</sup> in pcs	Odbiorcy gazu z sieci <sup>bc</sup> Consumers of gas from gas supply system <sup>bc</sup>	Zużycie gazu z sieci Consumption of gas from gas supply system	
				w GWh in GWh	na 1 mieszkańca w kWh per capita in kWh
<b>WOJEWÓDZTWO ..... VOIVODSHIP</b>	<b>2606,9</b>	<b>43440</b>	<b>155879</b>	<b>741,0</b>	<b>745,1</b>
<b>Podregion nyski ..... Subregion nyski</b>	<b>915,6</b>	<b>18536</b>	<b>64681</b>	<b>317,1</b>	<b>845,6</b>
powiaty: <i>powiats:</i>					
Brzeski .....	207,2	4443	18664	99,9	1097,3
Głubczycki .....	138,9	2747	7515	33,2	710,2
Namysłowski .....	74,2	1702	5630	26,6	622,5
Nyski .....	375,9	6875	24146	116,6	841,8
Prudnicki .....	119,4	2769	8726	40,8	728,5
<b>Podregion opolski ..... Subregion opolski</b>	<b>1691,3</b>	<b>24904</b>	<b>91198</b>	<b>423,9</b>	<b>684,3</b>
powiaty: <i>powiats:</i>					
Kędzierzyńsko-kozielski .....	219,8	4308	19531	75,3	785,3
Kluczborski .....	229,5	2957	10464	49,0	736,1
Krapkowicki .....	207,8	3349	8541	44,1	683,9
Oleski .....	154,6	1573	2744	17,5	269,1
Opolski .....	399,8	3030	5898	43,2	324,2
Strzelecki .....	155,0	1602	5551	25,3	335,8
Miasto na prawach powiatu – – Opole .....	324,9	8085	38469	169,6	1425,6
City with powiat status – Opole					

a Stan w dniu 31 XII. b Łącznie z przyłączami prowadzącymi do budynków niemieszkalnych. c Łącznie z korzystającymi z gazomierzy zbiorczych.

a As of 31 XII. b Including connections leading to non-residential buildings. c Including consumers using collective gas-meters.

TABL. 3 /42/. **ODBIORCY ORAZ ZUŻYCIE ENERGII ELEKTRYCZNEJ W GOSPODARSTWACH DOMOWYCH<sup>a</sup> W 2016 R.**  
**CONSUMERS AND CONSUMPTION OF ELECTRICITY IN HOUSEHOLDS<sup>a</sup> IN 2016**

WYSZCZEGÓLNIENIE SPECIFICATION	Odbiorcy energii elektrycznej <sup>b</sup> Consumers of electricity <sup>b</sup>	Zużycie energii elektrycznej Consumption of electricity		
		w GWh in GWh	na 1 mieszkańca per capita	na 1 odbiorcę <sup>c</sup> per consumer <sup>c</sup>
			w kWh in kWh	
<b>WOJEWÓDZTWO ..... VOIVODSHIP</b>	<b>393774</b>	<b>791,9</b>	<b>796,3</b>	<b>2011,2</b>
<b>Podregion nyski ..... Subregion nyski</b>	<b>148558</b>	<b>286,6</b>	<b>764,4</b>	<b>1929,5</b>
powiaty: <i>powiats:</i>				
Brzeski .....	35284	67,7	744,0	1919,9
Głubczycki .....	18797	33,9	726,2	1804,1
Namysłowski .....	17341	32,9	770,1	1894,7
Nyski .....	54323	105,4	760,9	1940,6
Prudnicki .....	22813	46,7	833,7	2048,2

a Łącznie z gospodarstwami domowymi, których głównym źródłem utrzymania jest dochód z użytkowanego gospodarstwa indywidualnego w rolnictwie. b Stan w dniu 31 XII. c Do przeliczeń przyjęto liczbę odbiorców według stanu w dniu 31 XII.

a Including households, in which the main source of maintenance is income from a private farm in agricultural. b As of 31 XII. c The number of consumers as of 31 XII was used in calculations.

TABL. 3 /42/. **ODBIORCY ORAZ ZUŻYCIENIE ENERGII ELEKTRYCZNEJ W GOSPODARSTWACH DOMOWYCH<sup>a</sup> W 2016 R. (dok.)**  
**CONSUMERS AND CONSUMPTION OF ELECTRICITY IN HOUSEHOLDS<sup>a</sup> IN 2016 (cont.)**

WYSZCZEGÓLNIENIE SPECIFICATION	Odbiorcy energii elektrycznej <sup>b</sup> Consumers of electricity <sup>b</sup>	Zużycie energii elektrycznej Consumption of electricity		
		w GWh in GWh	na 1 mieszkańca per capita	na 1 odbiorcę <sup>c</sup> per consumer <sup>c</sup>
			w kWh in kWh	
<b>Podregion opolski</b> ..... <b>Subregion opolski</b>	<b>245216</b>	<b>505,3</b>	<b>815,7</b>	<b>2060,6</b>
powiaty: <i>powiats:</i>				
Kędzierzyńsko-kozielski .....	39142	77,1	804,2	1970,1
Kluczborski .....	25857	49,2	739,4	1901,8
Krapkowicki .....	25620	51,9	805,5	2026,8
Oleski .....	23199	47,7	731,3	2054,8
Opolski .....	47809	121,6	912,6	2542,5
Strzelecki .....	28089	58,4	775,8	2080,3
Miasto na prawach powiatu – – Opole .....	55500	99,4	835,9	1791,3
<i>City with powiat status – Opole</i>				

<sup>a</sup> Łącznie z gospodarstwami domowymi, których głównym źródłem utrzymania jest dochód z użytkowanego gospodarstwa indywidualnego w rolnictwie. <sup>b</sup> Stan w dniu 31 XII. <sup>c</sup> Do przeliczeń przyjęto liczbę odbiorców według stanu w dniu 31 XII.

Źródło: dane Ministerstwa Gospodarki.

<sup>a</sup> Including households, in which the main source of maintenance is income from a private farm in agricultural. <sup>b</sup> As of 31 XII. <sup>c</sup> The number of consumers as of 31 XII was used in calculations.

Source: data of the Ministry of Economy.

TABL. 4 /43/. **ODPADY KOMUNALNE ZMIESZANE, NIECZYSTOŚCI CIEKŁE I SKŁADOWISKA W 2016 R.**  
**MIXED MUNICIPAL WASTE, LIQUID WASTE AND LANDFILL SITES IN 2016**

WYSZCZEGÓLNIENIE SPECIFICATION	Zebrane odpady komunalne zmieszane <sup>ab</sup> Mixed municipal waste collected <sup>ab</sup>		Nieczystości ciekłe wywiezione <sup>ac</sup> Liquid waste <sup>ac</sup> removed		Czynne składowiska kontrolowane (stan w dniu 31 XII) Controlled landfill sites in operation (as of 31 XII)		
	ogółem total	w tym z gospodarstw domowych of which from households	ogółem total	w tym z gospodarstw domowych of which from households	liczba number	powierzchnia w ha area in ha	
							w tys. t in thous. t
<b>WOJEWÓDZTWO</b> ..... <b>VOIVODSHIP</b>	<b>214,4</b>	<b>172,8</b>	<b>173,8</b>	<b>373,0</b>	<b>259,2</b>	<b>21</b>	<b>117,7</b>
<b>Podregion nyski</b> ..... <b>Subregion nyski</b>	<b>81,7</b>	<b>68,5</b>	<b>182,6</b>	<b>173,1</b>	<b>128,5</b>	<b>9</b>	<b>38,8</b>
powiaty: <i>powiats:</i>							
Brzeski .....	17,4	13,9	152,3	23,4	17,7	–	–
Głubczycki .....	11,9	10,3	220,6	19,8	11,7	3	12,3
Namysłowski .....	8,8	7,0	164,8	56,6	45,9	1	2,7
Nyski .....	33,3	28,3	204,6	47,2	35,5	4	16,3
Prudnicki .....	10,3	8,9	159,6	26,2	17,7	1	7,5
<b>Podregion opolski</b> ..... <b>Subregion opolski</b>	<b>132,7</b>	<b>104,3</b>	<b>168,4</b>	<b>199,8</b>	<b>130,7</b>	<b>12</b>	<b>78,9</b>
powiaty: <i>powiats:</i>							
Kędzierzyńsko-kozielski .....	20,5	15,5	161,6	13,5	9,4	2	9,0
Kluczborski .....	14,0	12,0	180,6	34,7	28,7	1	1,8
Krapkowicki .....	14,0	11,5	177,9	24,4	18,5	1	7,1
Oleski .....	11,1	8,8	135,0	22,1	16,3	4	6,3
Opolski .....	28,4	21,6	162,3	62,0	42,2	1	3,9
Strzelecki .....	13,5	10,7	142,1	23,5	9,7	2	22,7
Miasto na prawach powiatu – – Opole .....	31,3	24,2	203,6	19,7	6,0	1	28,1
<i>City with powiat status – Opole</i>							

<sup>a</sup> Dane szacunkowe. <sup>b</sup> Dane nie obejmują odpadów komunalnych zebranych selektywnie. <sup>c</sup> Gromadzone przejściowo w zbiornikach bezodpływowych.

<sup>a</sup> Estimated data. <sup>b</sup> Data do not include municipal waste collected separately. <sup>c</sup> Collected temporarily in cesspools.

TABL. 5 /44/. ZASOBY MIESZKANIOWE<sup>a</sup> W 2016 R.

Stan w dniu 31 XII

DWELLING STOCKS<sup>a</sup> IN 2016

As of 31 XII

WYSZCZEGÓLNIENIE SPECIFICATION	Mieszkania Dwellings	Izby Rooms	Powierz- chnia użytkowa mieszkań w m <sup>2</sup> Useful floor area of dwellings in m <sup>2</sup>	Przeciętna Average				
				liczba izb w miesz- kaniu number of rooms in a dwelling	liczba osób <sup>b</sup> na number of persons <sup>b</sup> per		powierzchnia użytkowa w m <sup>2</sup> useful floor area in m <sup>2</sup>	
					1 mieszka- nie dwelling	1 izbę room	1 mieszka- nia per dwelling	na 1 osobę <sup>b</sup> per person <sup>b</sup>
<b>WOJEWÓDZTWO .....</b> <b>VOIVODSHIP</b>	<b>353389</b>	<b>1480379</b>	<b>28517899</b>	<b>4,19</b>	<b>2,81</b>	<b>0,67</b>	<b>80,7</b>	<b>28,7</b>
<b>PODREGION NYSKI .....</b> <b>SUBREGION NYSKI</b>	<b>133793</b>	<b>533015</b>	<b>10430140</b>	<b>3,98</b>	<b>2,80</b>	<b>0,70</b>	<b>78,0</b>	<b>27,9</b>
<b>Powiat brzeski .....</b>	<b>32447</b>	<b>122439</b>	<b>2364960</b>	<b>3,77</b>	<b>2,80</b>	<b>0,74</b>	<b>72,9</b>	<b>26,1</b>
Gmina miejska: Urban gmina:								
Brzeg .....	14693	49028	880945	3,34	2,47	0,74	60,0	24,3
Gminy miejsko-wiejskie: Urban-rural gminas:								
Grodków .....	6612	25700	507294	3,89	2,93	0,75	76,7	26,2
w tym miasto .....	3216	11607	216496	3,61	2,71	0,75	67,3	24,9
of which town								
Lewin Brzeski .....	4383	17234	331780	3,93	3,01	0,76	75,7	25,2
w tym miasto .....	2092	7546	140583	3,61	2,78	0,77	67,2	24,1
of which town								
Gminy wiejskie: Rural gminas:								
Lubsza .....	2898	13541	288187	4,67	3,10	0,66	99,4	32,1
Olszanka .....	1421	6478	137052	4,56	3,49	0,77	96,4	27,6
Skarbimierz .....	2440	10458	219702	4,29	3,27	0,76	90,0	27,6
<b>Powiat głubczycki .....</b>	<b>17161</b>	<b>67974</b>	<b>1331262</b>	<b>3,96</b>	<b>2,71</b>	<b>0,68</b>	<b>77,6</b>	<b>28,7</b>
Gminy miejsko-wiejskie: Urban-rural gminas:								
Baborów .....	2256	9680	196725	4,29	2,70	0,63	87,2	32,3
w tym miasto .....	1117	4652	92519	4,16	2,65	0,64	82,8	31,3
of which town								
Głubczyce .....	8767	33286	647921	3,80	2,58	0,68	73,9	28,6
w tym miasto .....	5118	18030	339983	3,52	2,49	0,71	66,4	26,7
of which town								
Kietrz .....	3884	15761	309871	4,06	2,87	0,71	79,8	27,8
w tym miasto .....	2209	8511	165514	3,85	2,74	0,71	74,9	27,4
of which town								
Gmina wiejska: Rural gmina:								
Branice .....	2254	9247	176745	4,10	2,91	0,71	78,4	26,9
<b>Powiat namysłowski .....</b>	<b>15155</b>	<b>61565</b>	<b>1203243</b>	<b>4,06</b>	<b>2,82</b>	<b>0,69</b>	<b>79,4</b>	<b>28,2</b>
Gmina miejsko-wiejska: Urban-rural gmina:								
Namysłów .....	9727	37761	714732	3,88	2,66	0,69	73,5	27,6
w tym miasto .....	6699	25050	455075	3,74	2,43	0,65	67,9	28,0
of which town								

a Na podstawie bilansu zasobów mieszkaniowych. b Patrz uwagi ogólne, ust. 3 na str. 144.

a Based on balance of dwelling stocks. b See general notes, item 3 on page 144.

TABL. 5 /44/. ZASOBY MIESZKANIOWE<sup>a</sup> W 2016 R. (cd.)

Stan w dniu 31 XII

DWELLING STOCKS<sup>a</sup> IN 2016 (cont.)

As of 31 XII

WYSZCZEGÓLNIENIE SPECIFICATION	Mieszkania Dwellings	Izby Rooms	Powierz- chnia użytkowa mieszkań w m <sup>2</sup> Useful floor area of dwellings in m <sup>2</sup>	Przeciętna Average				
				liczba izb w miesz- kaniu number of rooms in a dwelling	liczba osób <sup>b</sup> na number of persons <sup>b</sup> per		powierzchnia użytkowa w m <sup>2</sup> useful floor area in m <sup>2</sup>	
					1 mieszka- nie dwelling	1 izbę room	1 mieszka- nia per dwelling	na 1 osobę <sup>b</sup> per person <sup>b</sup>
<b>PODREGION NYSKI (cd.) SUBREGION NYSKI (cont.)</b>								
<b>Powiat namysłowski (dok.) (cont.)</b>								
Gminy wiejskie: Rural gminas:								
Domaszowice .....	1160	4950	102867	4,27	3,13	0,73	88,7	28,3
Pokój .....	1751	8246	168718	4,71	3,02	0,64	96,4	31,9
Świerczów .....	1115	4773	98706	4,28	3,07	0,72	88,5	28,9
Wilków .....	1402	5835	118220	4,16	3,19	0,77	84,3	26,4
<b>Powiat nyski</b>	<b>48767</b>	<b>195129</b>	<b>3779537</b>	<b>4,00</b>	<b>2,84</b>	<b>0,71</b>	<b>77,5</b>	<b>27,3</b>
Gminy miejsko-wiejskie: Urban-rural gminas:								
Glucholazy .....	9104	34838	686972	3,83	2,64	0,69	75,5	28,5
w tym miasto .....	5757	19175	356157	3,33	2,39	0,72	61,9	25,8
of which town								
Korfantów .....	2845	13401	269328	4,71	3,18	0,68	94,7	29,8
w tym miasto .....	588	2617	52260	4,45	3,13	0,70	88,9	28,4
of which town								
Nysa .....	21446	82147	1542884	3,83	2,69	0,70	71,9	26,8
w tym miasto .....	17447	62950	1134938	3,61	2,55	0,71	65,1	25,5
of which town								
Otmuchów .....	4606	19339	378507	4,20	2,98	0,71	82,2	27,5
w tym miasto .....	1924	7217	138367	3,75	2,60	0,69	71,9	27,7
of which town								
Paczków .....	4250	16690	334149	3,93	3,02	0,77	78,6	26,1
w tym miasto .....	2821	9943	194629	3,52	2,70	0,76	69,0	25,6
of which town								
Gminy wiejskie: Rural gminas:								
Kamiennik .....	1164	5271	104276	4,53	3,05	0,67	89,6	29,4
Łambinowice .....	2406	10288	199294	4,28	3,19	0,75	82,8	26,0
Pakostawice .....	972	4407	88701	4,53	3,68	0,81	91,3	24,8
Skoroszyce .....	1974	8748	175426	4,43	3,17	0,71	88,9	28,1
<b>Powiat prudnicki</b>	<b>20263</b>	<b>85908</b>	<b>1751138</b>	<b>4,24</b>	<b>2,76</b>	<b>0,65</b>	<b>86,4</b>	<b>31,3</b>
Gminy miejsko-wiejskie: Urban-rural gminas:								
Biała .....	3462	17472	366562	5,05	3,09	0,61	105,9	34,3
w tym miasto .....	877	3716	76935	4,24	2,81	0,66	87,7	31,3
of which town								
Głogówek .....	4766	22399	467735	4,70	2,80	0,60	98,1	35,0
w tym miasto .....	2230	9103	186075	4,08	2,50	0,61	83,4	33,4
of which town								
Prudnik .....	10621	39025	759080	3,67	2,59	0,70	71,5	27,6
w tym miasto .....	8762	29906	561815	3,41	2,44	0,71	64,1	26,3
of which town								
Gmina wiejska: Rural gmina:								
Lubrza .....	1414	7012	157761	4,96	3,09	0,62	111,6	36,1

a Na podstawie bilansu zasobów mieszkaniowych. b Patrz uwagi ogólne, ust. 3 na str. 144.

a Based on balance of dwelling stocks. b See general notes, item 3 on page 144.

TABL. 5 /44/. ZASOBY MIESZKANIOWE<sup>a</sup> W 2016 R. (cd.)

Stan w dniu 31 XII

DWELLING STOCKS<sup>a</sup> IN 2016 (cont.)

As of 31 XII

WYSZCZEGÓLNIENIE SPECIFICATION	Mieszkania Dwellings	Izby Rooms	Powierzchnia użytkowa mieszkań w m <sup>2</sup> Useful floor area of dwellings in m <sup>2</sup>	Przeciętna Average				
				liczba izb w miesz- kaniu number of rooms in a dwelling	liczba osób <sup>b</sup> na number of persons <sup>b</sup> per		powierzchnia użytkowa w m <sup>2</sup> useful floor area in m <sup>2</sup>	
					1 mieszka- nie dwelling	1 izbę room	1 mieszka- nia per dwelling	na 1 osobę <sup>b</sup> per person <sup>b</sup>
<b>PODREGION OPOLSKI ....</b> <b>SUBREGION OPOLSKI</b>	<b>219596</b>	<b>947364</b>	<b>18087759</b>	<b>4,31</b>	<b>2,82</b>	<b>0,65</b>	<b>82,4</b>	<b>29,2</b>
<b>Powiat kędzierzyńsko- -kozielski .....</b>	<b>36068</b>	<b>146571</b>	<b>2754227</b>	<b>4,06</b>	<b>2,65</b>	<b>0,65</b>	<b>76,4</b>	<b>28,8</b>
Gmina miejska: Urban gmina:								
Kędzierzyn-Koźle .....	24787	89119	1576031	3,60	2,50	0,70	63,6	25,4
Gminy wiejskie: Rural gminas:								
Bierawa .....	2631	12835	258753	4,88	3,00	0,62	98,3	32,8
Cisek .....	1947	10761	225886	5,53	2,93	0,53	116,0	39,6
Pawłowiczki .....	2562	12368	256150	4,83	3,00	0,62	100,0	33,3
Polska Cerekiew .....	1551	7444	148535	4,80	2,66	0,55	95,8	36,0
Reńska Wieś .....	2590	14044	288872	5,42	3,19	0,59	111,5	35,0
<b>Powiat kluczborski .....</b>	<b>22847</b>	<b>93019</b>	<b>1773220</b>	<b>4,07</b>	<b>2,91</b>	<b>0,71</b>	<b>77,6</b>	<b>26,7</b>
Gminy miejsko-wiejskie: Urban-rural gminas:								
Byczyna .....	3194	12775	247896	4,00	2,96	0,74	77,6	26,2
w tym miasto .....	1243	5170	98665	4,16	2,94	0,71	79,4	27,0
of which town								
Kluczbork .....	13214	53285	1000986	4,03	2,74	0,68	75,8	27,6
w tym miasto .....	9442	34504	609145	3,65	2,54	0,70	64,5	25,4
of which town								
Wolczyn .....	4549	17524	329712	3,85	3,03	0,79	72,5	23,9
w tym miasto .....	2200	7779	138689	3,54	2,71	0,77	63,0	23,3
of which town								
Gmina wiejska: Rural gmina:								
Lasowice Wielkie .....	1890	9435	194626	4,99	3,67	0,74	103,0	28,1
<b>Powiat krapkowicki .....</b>	<b>21098</b>	<b>96362</b>	<b>1853626</b>	<b>4,57</b>	<b>3,05</b>	<b>0,67</b>	<b>87,9</b>	<b>28,8</b>
Gminy miejsko-wiejskie: Urban-rural gminas:								
Gogolin .....	3781	18449	364351	4,88	3,31	0,68	96,4	29,1
w tym miasto .....	2076	9894	199716	4,77	3,18	0,67	96,2	30,3
of which town								
Krapkowice .....	8225	34057	646196	4,14	2,79	0,67	78,6	28,1
w tym miasto .....	6315	23540	432978	3,73	2,63	0,71	68,6	26,1
of which town								
Zdzieszowice .....	5075	21600	385761	4,26	3,14	0,74	76,0	24,2
w tym miasto .....	3883	15313	257397	3,94	3,01	0,76	66,3	22,0
of which town								

a Na podstawie bilansu zasobów mieszkaniowych. b Patrz uwagi ogólne, ust. 3 na str. 144.  
a Based on balance of dwelling stocks. b See general notes, item 3 on page 144.

TABL. 5 /44/. ZASOBY MIESZKANIOWE<sup>a</sup> W 2016 R. (cd.)

Stan w dniu 31 XII

DWELLING STOCKS<sup>a</sup> IN 2016 (cont.)

As of 31 XII

WYSZCZEGÓLNIENIE SPECIFICATION	Mieszkania Dwellings	Izby Rooms	Powierzchnia użytkowa mieszkań w m <sup>2</sup> Useful floor area of dwellings in m <sup>2</sup>	Przeciętna Average				
				liczba izb w miesz- kaniu number of rooms in a dwelling	liczba osób <sup>b</sup> na number of persons <sup>b</sup> per		powierzchnia użytkowa w m <sup>2</sup> useful floor area in m <sup>2</sup>	
					1 mieszka- nie dwelling	1 izbę room	1 mieszka- nia per dwelling	na 1 osobę <sup>b</sup> per person <sup>b</sup>
<b>PODREGION OPOLSKI (cd.) SUBREGION OPOLSKI (cont.)</b>								
<b>Powiat krapkowicki (dok.) (cont.)</b>								
Gminy wiejskie: Rural gminas:								
Strzeleczki .....	2388	12953	267139	5,42	3,11	0,57	111,9	35,9
Walce .....	1629	9303	190179	5,71	3,40	0,59	116,7	34,4
<b>Powiat oleski .....</b>	<b>20909</b>	<b>96859</b>	<b>1905535</b>	<b>4,63</b>	<b>3,11</b>	<b>0,67</b>	<b>91,1</b>	<b>29,3</b>
Gminy miejsko-wiejskie: Urban-rural gminas:								
Dobrodzień .....	3166	15196	291216	4,80	3,17	0,66	92,0	29,0
w tym miasto .....	1374	6052	114543	4,40	2,73	0,62	83,4	30,5
of which town								
Gorzów Śląski .....	2152	9992	194437	4,64	3,34	0,72	90,4	27,1
w tym miasto .....	816	3764	72505	4,61	3,01	0,65	88,9	29,5
of which town								
Olesno .....	5798	26445	519877	4,56	3,08	0,67	89,7	29,1
w tym miasto .....	3393	14443	274101	4,26	2,78	0,65	80,8	29,0
of which town								
Praszka .....	4949	20593	392599	4,16	2,77	0,66	79,3	28,7
w tym miasto .....	3055	11779	202887	3,86	2,54	0,66	66,4	26,1
of which town								
Gminy wiejskie: Rural gminas:								
Radłów .....	1160	6118	127032	5,27	3,77	0,72	109,5	29,0
Rudniki .....	2605	12485	263886	4,79	3,18	0,66	101,3	31,8
Zębowice .....	1079	6030	116488	5,59	3,41	0,61	108,0	31,6
<b>Powiat opolski .....</b>	<b>42330</b>	<b>208260</b>	<b>4250676</b>	<b>4,92</b>	<b>3,15</b>	<b>0,64</b>	<b>100,4</b>	<b>31,9</b>
Gminy miejsko-wiejskie: Urban-rural gminas:								
Niemodlin .....	4533	18174	354735	4,01	2,95	0,73	78,3	26,6
w tym miasto .....	2356	8661	162647	3,68	2,75	0,75	69,0	25,1
of which town								
Ozimek .....	6426	28366	522273	4,41	3,07	0,70	81,3	26,4
w tym miasto .....	3262	11364	184976	3,48	2,73	0,78	56,7	20,8
of which town								
Prószków .....	2803	15522	333664	5,54	3,49	0,63	119,0	34,1
w tym miasto .....	771	3772	80205	4,89	3,43	0,70	104,0	30,3
of which town								

a Na podstawie bilansu zasobów mieszkaniowych. b Patrz uwagi ogólne, ust. 3 na str. 144.  
a Based on balance of dwelling stocks. b See general notes, item 3 on page 144.

TABL. 5 /44/. ZASOBY MIESZKANIOWE<sup>a</sup> W 2016 R. (dok.)

Stan w dniu 31 XII

DWELLING STOCKS<sup>a</sup> IN 2016 (cont.)

As of 31 XII

WYSZCZEGÓLNIENIE SPECIFICATION	Mieszkania Dwellings	Izby Rooms	Powierzchnia użytkowa mieszkań w m <sup>2</sup> Useful floor area of dwellings in m <sup>2</sup>	Przeciętna Average				
				liczba izb w miesz- kaniu number of rooms in a dwelling	liczba osób <sup>b</sup> na number of persons <sup>b</sup> per		powierzchnia użytkowa w m <sup>2</sup> useful floor area in m <sup>2</sup>	
					1 mieszka- nie dwelling	1 izbę room	1 mieszka- nia per dwelling	na 1 osobę <sup>b</sup> per person <sup>b</sup>
<b>PODREGION OPOLSKI (dok.) SUBREGION OPOLSKI (cont.)</b>								
<b>Powiat opolski (dok.) (cont.)</b>								
Gminy wiejskie: Rural gminas:								
Chrzastowice .....	2080	11659	246722	5,61	3,30	0,59	118,6	36,0
Dąbrowa .....	3046	15226	324448	5,00	3,18	0,64	106,5	33,5
Dobrzeń Wielki .....	4820	24304	509741	5,04	3,03	0,60	105,8	34,9
Komprachcice .....	3482	19154	409623	5,50	3,22	0,58	117,6	36,6
Łubniany .....	3120	16352	352167	5,24	3,11	0,59	112,9	36,3
Murów .....	1919	9117	180693	4,75	2,84	0,60	94,2	33,1
Popielów .....	2535	13026	255160	5,14	3,20	0,62	100,7	31,4
Tarnów Opolski .....	2813	14372	300995	5,11	3,40	0,67	107,0	31,4
Tulowice .....	1746	7199	134583	4,12	3,00	0,73	77,1	25,7
Turawa .....	3007	15789	325872	5,25	3,27	0,62	108,4	33,2
<b>Powiat strzelecki .....</b>	<b>24251</b>	<b>110717</b>	<b>2122825</b>	<b>4,57</b>	<b>3,10</b>	<b>0,68</b>	<b>87,5</b>	<b>28,2</b>
Gminy miejsko-wiejskie: Urban-rural gminas:								
Kolonowskie .....	1766	8839	169146	5,01	3,35	0,67	95,8	28,6
w tym miasto of which town .....	1028	4849	93774	4,72	3,25	0,69	91,2	28,1
Leśnica .....	2438	12496	254036	5,13	3,21	0,63	104,2	32,4
w tym miasto of which town .....	856	3999	82408	4,67	3,14	0,67	96,3	30,7
Strzelce Opolskie .....	10891	45369	846652	4,17	2,84	0,68	77,7	27,4
w tym miasto of which town .....	7077	25576	446174	3,61	2,57	0,71	63,0	24,5
Ujazd .....	1846	9488	184510	5,14	3,45	0,67	100,0	29,0
w tym miasto of which town .....	570	2845	56202	4,99	3,13	0,63	98,6	31,5
Zawadzkie .....	3709	14856	269870	4,01	3,11	0,78	72,8	23,4
w tym miasto of which town .....	2530	9024	157306	3,57	2,89	0,81	62,2	21,5
Gminy wiejskie: Rural gminas:								
Izbicko .....	1533	8497	173186	5,54	3,55	0,64	113,0	31,8
Jemielnica .....	2068	11172	225425	5,40	3,49	0,65	109,0	31,2
<b>Miasto na prawach powiatu – Opole .....</b>	<b>52093</b>	<b>195576</b>	<b>3427650</b>	<b>3,75</b>	<b>2,28</b>	<b>0,61</b>	<b>65,8</b>	<b>28,9</b>
City with powiat status – – Opole								

a Na podstawie bilansu zasobów mieszkaniowych. b Patrz uwagi ogólne, ust. 3 na str. 144.  
a Based on balance of dwelling stocks. b See general notes, item 3 on page 144.

TABL. 6 /45/. **MIESZKANIA W ZASOBACH MIESZKANIOWYCH<sup>a</sup> WYPOSAŻONE W INSTALACJE W 2016 R.**

Stan w dniu 31 XII

*DWELLINGS IN DWELLING STOCKS<sup>a</sup> FITTED WITH INSTALATIONS IN 2016*

As of 31 XII

WYSZCZEGÓLNIENIE SPECIFICATION	Ogółem Total	Wyposażone w Fitted with				
		wodociąg water supply system	ustęp lavatory	łazienkę bathroom	centralne ogrzewanie central heating	gaz z sieci gas supply system
<b>WOJEWÓDZTWO ..... VOIVODSHIP</b>	<b>353389</b>	<b>347199</b>	<b>342634</b>	<b>330407</b>	<b>290571</b>	<b>164372</b>
<b>Podregion nyski ..... Subregion nyski</b>	<b>133793</b>	<b>130882</b>	<b>128412</b>	<b>122985</b>	<b>105905</b>	<b>69297</b>
powiaty: <i>powiats:</i>						
Brzeski .....	32447	32004	31397	30325	27338	19767
Głubczycki .....	17161	16567	16246	15298	13090	8051
Namysłowski .....	15155	14670	14539	13837	12266	5885
Nyski .....	48767	47906	47066	45259	38525	25780
Prudnicki .....	20263	19735	19164	18266	14686	9814
<b>Podregion opolski ..... Subregion opolski</b>	<b>219596</b>	<b>216317</b>	<b>214222</b>	<b>207422</b>	<b>184666</b>	<b>95075</b>
powiaty: <i>powiats:</i>						
Kędzierzyńsko-kozielski	36068	35595	35266	34117	30637	20534
Kluczborski .....	22847	22400	22056	21042	18215	10876
Krapkowicki .....	21098	20817	20634	19985	17922	8612
Oleski .....	20909	20190	19927	19054	16612	2690
Opolski .....	42330	41357	41147	39456	34831	5441
Strzelecki .....	24251	23968	23655	22786	19854	5997
Miasto na prawach powiatu – Opole ..... City with powiat status – – Opole	52093	51990	51537	50982	46595	40925

<sup>a</sup> Na podstawie bilansu zasobów mieszkaniowych.  
<sup>a</sup> Based on balance of dwelling stocks.



TABL. 7 /46/. **BUDYNKI ODDANE DO UŻYTKOWANIA W 2016 R.**  
**BUILDINGS COMPLETED IN 2016**

WYSZCZEGÓLNIENIE SPECIFICATION	Budynki <sup>a</sup> Buildings <sup>a</sup>				Kubatura <sup>b</sup> w m <sup>3</sup> Cubic volume <sup>b</sup> in m <sup>3</sup>			
	ogółem grand total		w tym budynki indywidualne of which private buildings		ogółem grand total		w tym budynki indywidualne of which private buildings	
	ogółem total	w tym mieszkalne of which residential	razem total	w tym mieszkalne of which residential	ogółem total	w tym budynki mieszkalne of which residential buildings	razem total	w tym budynki mieszkalne of which residential buildings
<b>WOJEWÓDZTWO ..... VOIVODSHIP</b>	<b>1772</b>	<b>1220</b>	<b>1620</b>	<b>1166</b>	<b>3009988</b>	<b>1044893</b>	<b>1649673</b>	<b>902751</b>
<b>Podregion nyski ..... Subregion nyski</b>	<b>629</b>	<b>455</b>	<b>577</b>	<b>440</b>	<b>700477</b>	<b>351296</b>	<b>514861</b>	<b>326067</b>
powiaty: <i>powiats:</i>								
Brzeski .....	168	124	162	121	143458	86665	103166	85489
Głubczycki .....	43	33	42	33	62853	24212	48050	24212
Namysłowski .....	124	99	107	89	144469	90227	113096	68017
Nyski .....	207	155	181	153	243488	113634	150745	112462
Prudnicki .....	87	44	85	44	106209	36558	99804	35887
<b>Podregion opolski ..... Subregion opolski</b>	<b>1143</b>	<b>765</b>	<b>1043</b>	<b>726</b>	<b>2309511</b>	<b>693597</b>	<b>1134812</b>	<b>576684</b>
powiaty: <i>powiats:</i>								
Kędzierzyńsko-kozielski ...	121	83	117	83	154017	57546	111391	57546
Kluczborski .....	104	70	88	64	157859	48858	81170	45266
Krapkowicki .....	92	67	86	67	241044	53255	116163	53255
Oleski .....	171	80	167	80	226346	62761	224659	62761
Opolski .....	423	318	401	305	554156	228022	350688	215676
Strzelecki .....	133	82	125	82	290361	65038	106352	65038
Miasto na prawach powiatu – – Opole .....	99	65	59	45	685728	178117	144389	77142
City with <i>powiat status</i> – – Opole								

a Nowo wybudowane. b Budynków nowo wybudowanych i rozbudowanych (tylko w części dotyczącej rozbudowy).  
a Newly built. b Of newly built and expanded buildings (only concerning the expanded portion).

TABL. 8 /47/. **MIESZKANIA ODDANE DO UŻYTKOWANIA W 2016 R.**  
**DWELLINGS COMPLETED IN 2016**

WYSZCZEGÓLNIENIE SPECIFICATION	Ogółem Total				W tym w budynkach indywidualnych Of which in private buildings			
	mieszka- nia dwellings	izby rooms	powierzchnia, użytkowa w m <sup>2</sup> useful floor area in m <sup>2</sup>		mieszka- nia dwellings	izby rooms	powierzchnia, użytkowa w m <sup>2</sup> useful floor area in m <sup>2</sup>	
			mieszkań of dwellings	przeciętna 1 miesz- kania average per dwelling			mieszkań of dwellings	przeciętna 1 miesz- kania average per dwelling
<b>WOJEWÓDZTWO .....</b> <b>VOIVODSHIP</b>	<b>1768</b>	<b>8365</b>	<b>219608</b>	<b>124,2</b>	<b>1300</b>	<b>7053</b>	<b>190689</b>	<b>146,7</b>
<b>PODREGION NYSKI .....</b> <b>SUBREGION NYSKI</b>	<b>576</b>	<b>2885</b>	<b>75184</b>	<b>130,5</b>	<b>489</b>	<b>2641</b>	<b>69763</b>	<b>142,7</b>
<b>Powiat brzeski .....</b>	<b>145</b>	<b>730</b>	<b>17927</b>	<b>123,6</b>	<b>139</b>	<b>712</b>	<b>17567</b>	<b>126,4</b>
Gmina miejska: Urban gmina:								
Brzeg .....	29	111	2561	88,3	29	111	2561	88,3
Gminy miejsko-wiejskie: Urban-rural gminas:								
Grodków .....	25	143	3683	147,3	25	143	3683	147,3
w tym miasto .....	5	28	779	155,8	5	28	779	155,8
of which town								
Lewin Brzeski .....	21	108	2510	119,5	21	108	2510	119,5
w tym miasto .....	6	30	696	116,0	6	30	696	116,0
of which town								
Gminy wiejskie: Rural gminas:								
Lubsza .....	21	114	2819	134,2	21	114	2819	134,2
Olszanka .....	7	38	839	119,9	7	38	839	119,9
Skarbimierz .....	42	216	5515	131,3	36	198	5155	143,2
<b>Powiat głubczycki .....</b>	<b>34</b>	<b>185</b>	<b>4937</b>	<b>145,2</b>	<b>34</b>	<b>185</b>	<b>4937</b>	<b>145,2</b>
Gminy miejsko-wiejskie: Urban-rural gminas:								
Baborów .....	5	22	520	104,0	5	22	520	104,0
w tym miasto .....	4	16	392	98,0	4	16	392	98,0
of which town								
Głubczyce .....	21	119	3196	152,2	21	119	3196	152,2
w tym miasto .....	7	36	1058	151,1	7	36	1058	151,1
of which town								
Kietrz .....	5	30	819	163,8	5	30	819	163,8
w tym miasto .....	3	16	512	170,7	3	16	512	170,7
of which town								
Gmina wiejska: Rural gmina:								
Branice .....	3	14	402	134,0	3	14	402	134,0
<b>Powiat namysłowski ....</b>	<b>199</b>	<b>813</b>	<b>18360</b>	<b>92,3</b>	<b>123</b>	<b>607</b>	<b>13824</b>	<b>112,4</b>
Gmina miejsko-wiejska: Urban-rural gmina:								
Namysłów .....	178	691	15271	85,8	102	485	10735	105,2
w tym miasto .....	154	548	11640	75,6	78	342	7104	91,1
of which town								
Gminy wiejskie: Rural gminas:								
Domaszowice .....	3	13	349	116,3	3	13	349	116,3
Pokój .....	5	28	759	151,8	5	28	759	151,8
Świerczów .....	8	49	1134	141,8	8	49	1134	141,8
Wilków .....	5	32	847	169,4	5	32	847	169,4

TABL. 8 /47/. **MIESZKANIA ODDANE DO UŻYTKOWANIA W 2016 R. (cd.)**  
**DWELLINGS COMPLETED IN 2016 (cont.)**

WYSZCZEGÓLNIENIE SPECIFICATION	Ogółem Total				W tym w budynkach indywidualnych Of which in private buildings			
	mieszka- nia dwellings	izby rooms	powierzchnia, użytkowa w m <sup>2</sup> useful floor area in m <sup>2</sup>		mieszka- nia dwellings	izby rooms	powierzchnia, użytkowa w m <sup>2</sup> useful floor area in m <sup>2</sup>	
			mieszkań of dwellings	przeciętna 1 miesz- kania average per dwelling			mieszkań of dwellings	przeciętna 1 miesz- kania average per dwelling
<b>PODREGION NYSKI (dok.) SUBREGION NYSKI (cont.)</b>								
<b>Powiat nyski .....</b>	<b>148</b>	<b>874</b>	<b>25698</b>	<b>173,6</b>	<b>146</b>	<b>864</b>	<b>25417</b>	<b>174,1</b>
Gminy miejsko-wiejskie: Urban-rural gminas:								
Glucholazy .....	24	143	3901	162,5	24	143	3901	162,5
w tym miasto .....	8	50	1097	137,1	8	50	1097	137,1
of which town								
Korfantów .....	6	34	823	137,2	6	34	823	137,2
w tym miasto .....	–	–	–	–	–	–	–	–
of which town								
Nysa .....	61	353	10556	173,0	61	353	10556	173,0
w tym miasto .....	32	183	5578	174,3	32	183	5578	174,3
of which town								
Otmuchów .....	21	116	3786	180,3	19	106	3505	184,5
w tym miasto .....	13	71	2546	195,8	11	61	2265	205,9
of which town								
Paczków .....	13	80	2409	185,3	13	80	2409	185,3
w tym miasto .....	5	31	899	179,8	5	31	899	179,8
of which town								
Gminy wiejskie: Rural gminas:								
Kamiennik .....	1	8	174	174,0	1	8	174	174,0
Łambinowice .....	10	70	1930	193,0	10	70	1930	193,0
Pakostawice .....	4	23	704	176,0	4	23	704	176,0
Skoroszyce .....	8	47	1415	176,9	8	47	1415	176,9
<b>Powiat prudnicki .....</b>	<b>50</b>	<b>283</b>	<b>8262</b>	<b>165,2</b>	<b>47</b>	<b>273</b>	<b>8018</b>	<b>170,6</b>
Gminy miejsko-wiejskie: Urban-rural gminas:								
Biała .....	9	47	1442	160,2	9	47	1442	160,2
w tym miasto .....	2	10	360	180,0	2	10	360	180,0
of which town								
Głogówek .....	12	66	1900	158,3	9	56	1656	184,0
w tym miasto .....	9	49	1343	149,2	6	39	1099	183,2
of which town								
Prudnik .....	21	121	3614	172,1	21	121	3614	172,1
w tym miasto .....	11	65	2073	188,5	11	65	2073	188,5
of which town								
Gmina wiejska: Rural gmina:								
Lubrza .....	8	49	1306	163,3	8	49	1306	163,3

TABL. 8 /47/. **MIESZKANIA ODDANE DO UŻYTKOWANIA W 2016 R. (cd.)**  
**DWELLINGS COMPLETED IN 2016 (cont.)**

WYSZCZEGÓLNIENIE SPECIFICATION	Ogółem Total				W tym w budynkach indywidualnych Of which in private buildings			
	mieszka- nia dwellings	izby rooms	powierzchnia, użytkowa w m <sup>2</sup> useful floor area in m <sup>2</sup>		mieszka- nia dwellings	izby rooms	powierzchnia, użytkowa w m <sup>2</sup> useful floor area in m <sup>2</sup>	
			mieszkań of dwellings	przeciętna 1 miesz- kania average per dwelling			mieszkań of dwellings	przeciętna 1 miesz- kania average per dwelling
<b>PODREGION OPOLSKI SUBREGION OPOLSKI</b>	<b>1192</b>	<b>5480</b>	<b>144424</b>	<b>121,2</b>	<b>811</b>	<b>4412</b>	<b>120926</b>	<b>149,1</b>
<b>Powiat kędzierzyńsko- -kozielski .....</b>	<b>86</b>	<b>435</b>	<b>13087</b>	<b>152,2</b>	<b>86</b>	<b>435</b>	<b>13087</b>	<b>152,2</b>
Gmina miejska: Urban gmina:								
Kędzierzyn-Koźle .....	30	149	4419	147,3	30	149	4419	147,3
Gminy wiejskie: Rural gminas:								
Bierawa .....	18	85	2481	137,8	18	85	2481	137,8
Cisek .....	4	16	474	118,5	4	16	474	118,5
Pawłowiczki .....	6	34	1033	172,2	6	34	1033	172,2
Polska Cerekiew .....	3	17	480	160,0	3	17	480	160,0
Reńska Wieś .....	25	134	4200	168,0	25	134	4200	168,0
<b>Powiat kluczborski .....</b>	<b>77</b>	<b>453</b>	<b>11435</b>	<b>148,5</b>	<b>65</b>	<b>393</b>	<b>10535</b>	<b>162,1</b>
Gminy miejsko-wiejskie: Urban-rural gminas:								
Byczyna .....	17	104	2647	155,7	17	104	2647	155,7
w tym miasto .....	14	87	2139	152,8	14	87	2139	152,8
of which town								
Kluczbork .....	44	253	6212	141,2	32	193	5312	166,0
w tym miasto .....	15	95	2663	177,5	15	95	2663	177,5
of which town								
Wolczyn .....	10	57	1463	146,3	10	57	1463	146,3
w tym miasto .....	5	29	734	146,8	5	29	734	146,8
of which town								
Gmina wiejska: Rural gmina:								
Lasowice Wielkie .....	6	39	1113	185,5	6	39	1113	185,5
<b>Powiat krapkowicki .....</b>	<b>67</b>	<b>404</b>	<b>11750</b>	<b>175,4</b>	<b>67</b>	<b>404</b>	<b>11750</b>	<b>175,4</b>
Gminy miejsko-wiejskie: Urban-rural gminas:								
Gogolin .....	19	115	3458	182,0	19	115	3458	182,0
w tym miasto .....	8	47	1514	189,3	8	47	1514	189,3
of which town								
Krapkowice .....	22	131	3935	178,9	22	131	3935	178,9
w tym miasto .....	14	84	2640	188,6	14	84	2640	188,6
of which town								
Zdzieszowice .....	14	83	2152	153,7	14	83	2152	153,7
w tym miasto .....	8	46	1210	151,3	8	46	1210	151,3
of which town								
Gminy wiejskie: Rural gminas:								
Strzeleczyki .....	7	47	1274	182,0	7	47	1274	182,0
Walce .....	5	28	931	186,2	5	28	931	186,2

TABL. 8 /47/. **MIESZKANIA ODDANE DO UŻYTKOWANIA W 2016 R. (cd.)**  
**DWELLINGS COMPLETED IN 2016 (cont.)**

WYSZCZEGÓLNIENIE SPECIFICATION	Ogółem Total				W tym w budynkach indywidualnych Of which in private buildings			
	mieszka- nia dwellings	izby rooms	powierzchnia, użytkowa w m <sup>2</sup> useful floor area in m <sup>2</sup>		mieszka- nia dwellings	izby rooms	powierzchnia, użytkowa w m <sup>2</sup> useful floor area in m <sup>2</sup>	
			mieszkań of dwellings	przeciętna 1 miesz- kania average per dwelling			mieszkań of dwellings	przeciętna 1 miesz- kania average per dwelling
<b>PODREGION OPOLSKI (cd.) SUBREGION OPOLSKI (cont.)</b>								
<b>Powiat oleski .....</b>	<b>94</b>	<b>495</b>	<b>12344</b>	<b>131,3</b>	<b>94</b>	<b>495</b>	<b>12344</b>	<b>131,3</b>
Gminy miejsko-wiejskie: Urban-rural gminas:								
Dobrodzień .....	18	91	2510	139,4	18	91	2510	139,4
w tym miasto .....	12	55	1586	132,2	12	55	1586	132,2
of which town								
Gorzów Śląski .....	13	75	1695	130,4	13	75	1695	130,4
w tym miasto .....	5	32	698	139,6	5	32	698	139,6
of which town								
Olesno .....	21	114	2883	137,3	21	114	2883	137,3
w tym miasto .....	9	49	1444	160,4	9	49	1444	160,4
of which town								
Praszka .....	25	127	3201	128,0	25	127	3201	128,0
w tym miasto .....	9	50	1210	134,4	9	50	1210	134,4
of which town								
Gminy wiejskie: Rural gminas:								
Radłów .....	1	3	147	147,0	1	3	147	147,0
Rudniki .....	16	85	1908	119,3	16	85	1908	119,3
Zębowice .....	-	-	-	-	-	-	-	-
<b>Powiat opolski .....</b>	<b>331</b>	<b>1842</b>	<b>48318</b>	<b>146,0</b>	<b>300</b>	<b>1726</b>	<b>45622</b>	<b>152,1</b>
Gminy miejsko-wiejskie: Urban-rural gminas:								
Niemodlin .....	16	92	2397	149,8	16	92	2397	149,8
w tym miasto .....	3	18	416	138,7	3	18	416	138,7
of which town								
Ozimek .....	26	154	3657	140,7	26	154	3657	140,7
w tym miasto .....	2	12	321	160,5	2	12	321	160,5
of which town								
Prószków .....	20	113	3756	187,8	20	113	3756	187,8
w tym miasto .....	6	34	1036	172,7	6	34	1036	172,7
of which town								
Gminy wiejskie: Rural gminas:								
Chrzastowice .....	25	141	3710	148,4	25	141	3710	148,4
Dąbrowa .....	33	199	4970	150,6	33	199	4970	150,6
Dobrzeń Wielki .....	62	305	7979	128,7	46	259	7112	154,6

TABL. 8 /47/. **MIESZKANIA ODDANE DO UŻYTKOWANIA W 2016 R. (dok.)**  
 DWELLINGS COMPLETED IN 2016 (cont.)

WYSZCZEGÓLNIENIE SPECIFICATION	Ogółem Total				W tym w budynkach indywidualnych Of which in private buildings			
	mieszka- nia dwellings	izby rooms	powierzchnia, użytkowa w m <sup>2</sup> useful floor area in m <sup>2</sup>		mieszka- nia dwellings	izby rooms	powierzchnia, użytkowa w m <sup>2</sup> useful floor area in m <sup>2</sup>	
			mieszkań of dwellings	przeciętna 1 miesz- kania average per dwelling			mieszkań of dwellings	przeciętna 1 miesz- kania average per dwelling
<b>PODREGION OPOLSKI (dok.) SUBREGION OPOLSKI (cont.)</b>								
<b>Powiat opolski (dok.) (cont.)</b>								
Gminy wiejskie: (dok.) Rural gminas: (cont.)								
Komprachcice .....	59	299	7798	132,2	47	246	6340	134,9
Łubniany .....	31	184	4650	150,0	31	184	4650	150,0
Murów .....	1	6	133	133,0	1	6	133	133,0
Popielów .....	5	36	752	150,4	5	36	752	150,4
Tarnów Opolski .....	18	105	2776	154,2	18	105	2776	154,2
Tułowice .....	6	33	1074	179,0	6	33	1074	179,0
Turawa .....	29	175	4666	160,9	26	158	4295	165,2
<b>Powiat strzelecki .....</b>	<b>84</b>	<b>479</b>	<b>14219</b>	<b>169,3</b>	<b>84</b>	<b>479</b>	<b>14219</b>	<b>169,3</b>
Gminy miejsko-wiejskie: Urban-rural gminas:								
Kolonowskie .....	15	81	2221	148,1	15	81	2221	148,1
w tym miasto .....	9	49	1445	160,6	9	49	1445	160,6
of which town								
Leśnica .....	7	42	1507	215,3	7	42	1507	215,3
w tym miasto .....	4	23	719	179,8	4	23	719	179,8
of which town								
Strzelce Opolskie .....	20	116	3599	180,0	20	116	3599	180,0
w tym miasto .....	7	45	1573	224,7	7	45	1573	224,7
of which town								
Ujazd .....	15	83	2465	164,3	15	83	2465	164,3
w tym miasto .....	6	32	982	163,7	6	32	982	163,7
of which town								
Zawadzkie .....	8	48	1220	152,5	8	48	1220	152,5
w tym miasto .....	2	10	290	145,0	2	10	290	145,0
of which town								
Gminy wiejskie: Rural gminas:								
Izbicko .....	9	52	1480	164,4	9	52	1480	164,4
Jemielnica .....	10	57	1727	172,7	10	57	1727	172,7
<b>Miasto na prawach powiatu – Opole .....</b>	<b>453</b>	<b>1372</b>	<b>33271</b>	<b>73,4</b>	<b>115</b>	<b>480</b>	<b>13369</b>	<b>116,3</b>
City with powiat status – – Opole								

TABL. 9 /48/. **WYBRANE WSKAŹNIKI W ZAKRESIE MIESZKAŃ ODDANYCH DO UŻYTKOWANIA W 2016 R.**  
**SELECTED INDICES OF DWELLINGS COMPLETED IN 2016**

WYSZCZEGÓLNIENIE SPECIFICATION	Mieszkania Dwellings		Izby na 1000 ludności Rooms per 1000 population	Przeciętna powierzchnia użytkowa 1 mieszkania w m <sup>2</sup> Average useful floor area per dwelling in m <sup>2</sup>	
	na 1000 ludności per 1000 population	na 1000 zawartych małżeństw per 1000 marriages contracted		ogółem total	w budynkach indywidualnych in private buildings
<b>WOJEWÓDZTWO ..... VOIVODSHIP</b>	<b>1,8</b>	<b>366</b>	<b>8,4</b>	<b>124,2</b>	<b>146,7</b>
<b>Podregion nyski ..... Subregion nyski</b>	<b>1,5</b>	<b>321</b>	<b>7,7</b>	<b>130,5</b>	<b>142,7</b>
powiaty: <i>powiats:</i>					
Brzeski .....	1,6	348	8,0	123,6	126,4
Głubczycki .....	0,7	152	4,0	145,2	145,2
Namysłowski .....	4,7	934	19,1	92,3	112,4
Nyski .....	1,1	215	6,3	173,6	174,1
Prudnicki .....	0,9	199	5,0	165,2	170,6
<b>Podregion opolski ..... Subregion opolski</b>	<b>1,9</b>	<b>393</b>	<b>8,8</b>	<b>121,2</b>	<b>149,1</b>
powiaty: <i>powiats:</i>					
Kędzierzyńsko-kozielski .....	0,9	201	4,5	152,2	152,2
Kluczborski .....	1,2	224	6,8	148,5	162,1
Krapkowicki .....	1,0	216	6,3	175,4	175,4
Oleski .....	1,4	263	7,6	131,3	131,3
Opolski .....	2,5	510	13,8	146,0	152,1
Strzelecki .....	1,1	217	6,4	169,3	169,3
Miasto na prawach powiatu – – Opole .....	3,8	807	11,5	73,4	116,3
City with powiat status – – Opole					





## DZIAŁ VII EDUKACJA I WYCHOWANIE

### Uwagi ogólne

1. System edukacji w Polsce funkcjonuje zgodnie z ustawą z dnia 7 IX 1991 r. o systemie oświaty (tekst jednolity Dz. U. 2016 poz. 1943, z późniejszymi zmianami) oraz ustawą z dnia 27 VII 2005 r. – Prawo o szkolnictwie wyższym (tekst jednolity Dz. U. 2016 poz. 1842, z późniejszymi zmianami).

2. Prezentowane dane obejmują:

- 1) placówki wychowania przedszkolnego, tj. przedszkola (łącznie ze specjalnymi), oddziały przedszkolne w szkołach podstawowych oraz od roku szkolnego 2008/09 – zespoły wychowania przedszkolnego i punkty przedszkolne; od roku szkolnego 2004/05 dzieci 6-letnie są objęte obowiązkiem odbycia rocznego przygotowania przedszkolnego w placówkach wychowania przedszkolnego (w latach szkolnych 2011/12–2015/16 dotyczyło to dzieci 5-letnich);
- 2) szkoły dla dzieci i młodzieży oraz dla dorosłych:

- od roku szkolnego 1999/2000 6-letnie szkoły podstawowe oraz 3-letnie gimnazja, w których nauka jest obowiązkowa; w latach szkolnych 2009/10–2013/14 oraz w roku szkolnym 2016/17 dzieci 6-letnie na wniosek rodziców mogą rozpocząć naukę w I klasie szkoły podstawowej; w roku szkolnym 2014/15 obowiązkiem szkolnym zostały objęte dzieci 6-letnie urodzone w pierwszej połowie 2008 r., a w roku szkolnym 2015/16 dzieci 6-letnie urodzone w 2009 r. oraz dzieci 7-letnie urodzone w drugiej połowie 2008 r. Dzieci urodzone w 2009 r., które w roku szkolnym 2015/16 rozpoczęły naukę w I klasie szkoły podstawowej, w roku szkolnym 2016/17 mogą kontynuować naukę w I klasie; w roku szkolnym 2016/17 obowiązkiem szkolnym objęto dzieci 7-letnie;
- od roku szkolnego 2002/03 szkoły ponadgimnazjalne;
- szkoły policealne.

3. Prezentowane w dziale dane dotyczą: wychowania przedszkolnego, szkół dla dzieci i młodzieży, policealnych oraz szkół dla dorosłych.

4. Dane obejmują szkoły i placówki prowadzone przez jednostki administracji centralnej (rządowej), jednostki samorządu terytorialnego (gminy, powiaty i województwa) oraz inne osoby prawne i fizyczne.

## CHAPTER VII EDUCATION

### General notes

1. The educational system in Poland functions according to the Education System Law dated 7 IX 1991 (uniform text Journal of Laws 2016 item 1943, with later amendments) and the Higher Education Law dated 27 VII 2005 (uniform text Journal of Laws 2016 item 1842, with later amendments).

2. The presented data include:

- 1) pre-primary education establishments, i.e. nursery schools (including special nursery schools), pre-primary sections of primary schools and since the 2008/09 school year pre-primary education groups and pre-primary points; since the 2004/05 school year an obligatory 1 year pre-primary education has been introduced in pre-primary education establishments for children at the age of 6 (in the school years 2011/12–2015/16 it concerned children at the age of 5);

- 2) schools for children, youth and adults:

- since the 1999/2000 school year, 6-year primary schools and 3-year lower secondary schools, where education is obligatory; in the school year 2009/10–2013/14 and in the 2016/17 school year children at the age of 6, at the request of parents, have been allowed to start education in the first class of primary school; in the 2014/15 school year, the first class of primary school has been obligatory for children at the age of 6 born in the first half of 2008 and in the 2015/16 school year for children at the age of 6 born in 2009, and children born in the second half of 2008 (at the age of 7). Children born in 2009, who joined first class of primary education in the 2015/16 school year, are allowed to continue their education in the first class in the 2016/17 school year; in the 2016/17 school year children at the age of 7 have been subjected to obligatory education.
- since the 2002/03 school year upper secondary schools;
- post-secondary schools.

3. Data, presented in the chapter are related to: pre-primary education, schools for children and youth, post-secondary schools and schools for adults.

4. Data include schools and establishments managed by central (government) administration units and local government units (gminas, powiats and voivodships), as well as by other legal and private persons.

5. Szkoły (z wyjątkiem szkół wyższych) i placówki mogą być publiczne, niepubliczne oraz niepubliczne o uprawnieniach szkół publicznych. Szkoła niepubliczna może uzyskać uprawnienia szkoły publicznej, jeżeli realizuje minimum programowe oraz stosuje zasady klasyfikowania i promowania uczniów ustalone przez Ministra Edukacji Narodowej, umożliwiające uzyskanie świadectw lub dyplomów państwowych. Jednostki administracji centralnej (rządowej) i jednostki samorządu terytorialnego mogą prowadzić tylko szkoły publiczne. Szkoły podstawowe i gimnazja mogą być tylko publiczne lub niepubliczne o uprawnieniach szkół publicznych.

**6. Szkoły dla dzieci i młodzieży** (łącznie ze specjalnymi) obejmują:

- 1) szkoły podstawowe, w tym szkoły sportowe i mistrzostwa sportowego (bez szkół specjalnych), szkoły filialne ((bez szkół specjalnych), szkoły artystyczne niedające uprawnień zawodowych (bez szkół specjalnych), realizujące jednocześnie program szkoły podstawowej;
- 2) gimnazja, w tym szkoły sportowe i mistrzostwa sportowego (bez szkół specjalnych);
- 3) 3-letnie szkoły specjalne przysposabiające do pracy;
- 4) 2–3-letnie zasadnicze szkoły zawodowe;
- 5) 3-letnie licea ogólnokształcące, w tym szkoły sportowe i mistrzostwa sportowego (bez szkół specjalnych);
- 6) 4-letnie technika;
- 7) ogólnokształcące szkoły artystyczne dające uprawnienia zawodowe (bez szkół specjalnych), które prezentuje się z wyłączeniem szkół realizujących wyłącznie kształcenie artystyczne.

7. W roku szkolnym 2012/13 zakończono nabór do niektórych typów szkół ponadgimnazjalnych funkcjonujących w latach szkolnych:

- 2002/03–2013/14 – 3-letnich liceów profilowanych;
- 2004/05–2013/14 – 2-letnich uzupełniających liceów ogólnokształcących i 3-letnich techników uzupełniających dla absolwentów zasadniczych szkół zawodowych.

**8. Szkoły policealne** – kształcące w formie dziennej, wieczorowej i zaocznej – obejmują:

- 1) szkoły policealne (1-, 1,5- lub 2-letnie), łącznie ze specjalnymi;
- 2) kolegia pracowników służb społecznych (3-letnie) – od roku szkolnego 2005/06;
- 3) funkcjonujące w latach szkolnych:
  - 1990/91–2015/16 nauczycielskie kolegia języków obcych (3-letnie),
  - 1991/92–2015/16 kolegia nauczycielskie (3-letnie),
 w których absolwentom nie nadawano tytułu licencjata.

5. Schools (with the exception of higher education institutions) and establishments can be public, non-public and non-public with the competence of a public school. A non-public school can obtain the competence of a public school, if it implements the minimum programme as well as applies the principles of classifying and promoting pupils and students as established by the Minister of National Education, allowing students to obtain state certificates or diplomas. Central (government) administration units and local government units can administer public school only. Primary schools and lower secondary schools can be public school or non-public schools with the competence of public schools only.

**6. Schools for children and youth** (including special schools) include:

- 1) primary schools, of which sports schools and athletic schools (excluding special schools) branch schools (excluding special schools), art schools not leading to professional certification (excluding special schools) simultaneously conducting a primary school programme;
- 2) lower secondary schools, of which sports schools and athletic schools (excluding special schools);
- 3) 3-year special job-training schools;
- 4) 2–3-year basic vocational schools;
- 5) 3-year general secondary schools, of which sports schools and athletic schools (excluding special schools);
- 6) 4-year technical secondary schools;
- 7) general art schools leading to professional certification (excluding special schools), excluding schools providing art education only.

7. Since the 2012/13 school year recruitment has been terminated in some types of upper secondary schools, which were functioning in the period of:

- 2002/03–2013/14 – 3-year specialized secondary schools;
- 2004/05–2013/14 – 2-year supplementary general secondary schools and 3-year supplementary technical secondary schools for graduates of basic vocational schools.

**8. Post-secondary schools** – educating in day, evening and weekend form – include:

- 1) post-secondary schools (1-, 1,5- or 2-year), including special schools;
- 2) colleges of social work (3-year) – since the 2005/06 school year;
- 3) functioning in the school years:
  - 1990/91–2015/16 foreign language teacher training colleges (3-year),
  - 1991/92–2015/16 teacher training colleges (3-year),
 in which graduates did not receive the title of licentiate.

**9. Szkoły dla dorosłych** – kształcące w formie stacjonarnej, zaocznej i na odległość – obejmują:

- 1) szkoły podstawowe dla dorosłych;
- 2) gimnazja dla dorosłych;
- 3) licea ogólnokształcące dla dorosłych;
- 4) funkcjonujące w latach szkolnych:
  - 2002/03–2014/15 – 2–3-letnie zasadnicze szkoły dla dorosłych oraz 3-letnie licea profilowane dla dorosłych,
  - 2004/05–2013/14 – 2-letnie uzupełniające licea ogólnokształcące dla dorosłych dla absolwentów zasadniczych szkół zawodowych,
  - 2004/05–2015/16 – 3-letnia technika uzupełniająca dla dorosłych na podbudowie programowej zasadniczej szkoły zawodowej,
  - do roku szkolnego 2015/16 – 4-letnie technika dla dorosłych.

**10. Szkoły specjalne** organizowane są dla dzieci i młodzieży ze specjalnymi potrzebami edukacyjnymi, w tym dla młodzieży niepełnosprawnej. Kształcenie może być realizowane w systemie szkolnym lub w formie indywidualnej. Kształcenie specjalne odbywa się w szkołach ogólnodostępnych (w których tworzone są oddziały specjalne lub klasy integracyjne i ogólnodostępne), w funkcjonujących samodzielnie szkołach specjalnych oraz w specjalnych ośrodkach szkolno-wychowawczych, innych placówkach oświatowo-wychowawczych lub placówkach wykonujących działalność leczniczą (do roku szkolnego 2011/12 określanych jako zakłady opieki zdrowotnej; łącznie z zakładami lecznictwa uzdrowiskowego).

**11.** Dane dotyczące wychowania przedszkolnego oraz szkół podano według stanu na początku roku szkolnego; dane o absolwentach – na koniec poprzedniego roku szkolnego.

**12.** Prezentowane informacje, od roku szkolnego 2007/08 (a w przypadku absolwentów – od roku szkolnego 2006/07) opracowano na podstawie Systemu Informacji Oświatowej administrowanego przez Ministerstwo Edukacji Narodowej.

**9. Schools for adults** – educating in full-time, weekend and in distance form – include:

- 1) primary schools for adults;
- 2) lower secondary schools for adults;
- 3) general secondary schools for adults;
- 4) functioning in the school years:
  - 2002/03–2014/15 – 2–3-year basic vocational schools for adults and 3-year specialized secondary schools for adults,
  - 2004/05–2013/14 – 2-year supplementary secondary schools for adults for graduates of basic vocational schools,
  - 2004/05–2015/16 – 3-year supplementary technical schools for adults based on the programme of basic vocational school,
  - until 2015/16 school year – 4-year technical secondary schools for adults.

**10. Special schools** are organized for disabled children and youth with special educational needs. Education may be conducted within the school system or individually. Education occurs in mainstream schools (in which special or integrational and mainstream sections are established), in special schools operating independently, in as well as in special educational care centres, other educational institutions or the unit performing health care activities (until the 2011/12 school year defined as health care institutions; including health resorts treatment).

**11.** Data regarding pre-primary education as well as schools concern the beginning of the school year; data concerning graduates – the end of the previous school year.

**12.** The information presented, since the 2007/08 school year (in the case of graduates – since the 2006/07 school year), has been completed on the basis of the Educational Information System, administered by the Ministry of National Education.

TABL. 1 /50/. **SZKOŁY PODSTAWOWE<sup>a</sup> DLA DZIECI I MŁODZIEŻY W ROKU SZKOLNYM 2016/17**  
**PRIMARY SCHOOLS<sup>a</sup> FOR CHILDREN AND YOUTH IN 2016/17 SCHOOL YEAR**

WYSZCZEGÓLNIENIE SPECIFICATION	Szkoły Schools	Oddziały Sections	Uczniowie Pupils			Absolwenci <sup>b</sup> Graduates <sup>b</sup>	
			ogółem total	z ogółem of total		ogółem total	w tym kobiety of which females
				kobiety females	klasa I 1st grade		
<b>WOJEWÓDZTWO ..... VOIVODSHIP</b>	<b>397</b>	<b>3091</b>	<b>50814</b>	<b>24682</b>	<b>3507</b>	<b>7803</b>	<b>3797</b>
<b>PODREGION NYSKI ..... SUBREGION NYSKI</b>	<b>151</b>	<b>1213</b>	<b>19670</b>	<b>9533</b>	<b>1304</b>	<b>2999</b>	<b>1469</b>
<b>Powiat brzeski ..... Urban gmina:</b>	<b>30</b>	<b>290</b>	<b>5185</b>	<b>2453</b>	<b>343</b>	<b>748</b>	<b>348</b>
Brzeg .....	7	99	2055	938	135	286	133
Gminy miejsko-wiejskie: Urban-rural gminas:							
Grodków .....	8	75	1225	612	96	159	76
w tym miasto ..... of which town	2	32	623	314	41	80	42
Lewin Brzeski .....	3	35	729	353	47	133	66
w tym miasto ..... of which town	1	20	441	211	24	83	41
Gminy wiejskie: Rural gminas:							
Lubsza .....	5	33	449	210	33	68	29
Olszanka .....	4	23	273	127	20	34	17
Skarbimierz .....	3	25	454	213	12	68	27
<b>Powiat głubczycki ..... Urban-rural gminas:</b>	<b>19</b>	<b>149</b>	<b>2359</b>	<b>1170</b>	<b>159</b>	<b>396</b>	<b>203</b>
Baborów .....	1	13	251	123	17	36	18
w tym miasto ..... of which town	1	13	251	123	17	36	18
Głubczyce .....	9	69	1249	640	84	194	99
w tym miasto ..... of which town	3	39	833	437	45	136	75
Kietrz .....	6	44	551	265	39	96	48
w tym miasto ..... of which town	1	16	322	147	24	61	30
Gmina wiejska: Rural gmina:							
Branice .....	3	23	308	142	19	70	38
<b>Powiat namysłowski ..... Urban-rural gmina:</b>	<b>18</b>	<b>146</b>	<b>2403</b>	<b>1161</b>	<b>151</b>	<b>337</b>	<b>160</b>
Namysłów .....	9	87	1570	773	91	199	86
w tym miasto ..... of which town	4	56	1120	557	50	134	63
Gminy wiejskie: Rural gminas:							
Domaszowice .....	2	12	187	96	12	31	16
Pokój .....	2	15	252	114	11	33	20
Świerczów .....	2	12	146	63	16	22	9
Wilków .....	3	20	248	115	21	52	29

a Bez dzieci w wieku 6 lat objętych edukacją w placówkach wychowania przedszkolnego. b Z roku szkolnego 2015/16.

a Excluding children aged 6 attending pre-primary education establishments. b From 2015/16 school year.

TABL. 1 /50/. SZKOŁY PODSTAWOWE<sup>a</sup> DLA DZIECI I MŁODZIEŻY W ROKU SZKOLNYM 2016/17 (cd.)  
 PRIMARY SCHOOLS<sup>a</sup> FOR CHILDREN AND YOUTH IN 2016/17 SCHOOL YEAR (cont.)

WYSZCZEGÓLNIENIE SPECIFICATION	Szkoły Schools	Oddziały Sections	Uczniowie Pupils			Absolwenci <sup>b</sup> Graduates <sup>b</sup>	
			ogółem total	z ogółem of total		ogółem total	w tym kobiety of which females
				kobiety females	klasa I 1st grade		
<b>PODREGION NYSKI (dok.) SUBREGION NYSKI (cont.)</b>							
<b>Powiat nyski .....</b>	<b>60</b>	<b>453</b>	<b>6764</b>	<b>3290</b>	<b>425</b>	<b>1068</b>	<b>527</b>
Gminy miejsko-wiejskie: Urban-rural gminas:							
Glucholazy .....	12	82	1080	517	60	185	105
w tym miasto .....	2	35	731	351	54	101	61
of which town							
Korfantów .....	4	29	402	209	34	66	36
w tym miasto .....	1	10	187	98	12	29	20
of which town							
Nysa .....	15	162	2850	1357	211	415	202
w tym miasto .....	8	123	2489	1185	168	350	169
of which town							
Otmuchów .....	8	50	636	301	15	121	53
w tym miasto .....	1	14	304	144	15	48	17
of which town							
Paczków .....	6	40	682	348	33	109	54
w tym miasto .....	2	24	480	241	27	78	37
of which town							
Gminy wiejskie: Rural gminas:							
Kamiennik .....	3	18	184	96	15	27	12
Łambinowice .....	5	35	388	211	31	68	32
Pakosławice .....	3	14	181	80	8	21	11
Skoroszyce .....	4	23	361	171	18	56	22
<b>Powiat prudnicki .....</b>	<b>24</b>	<b>175</b>	<b>2959</b>	<b>1459</b>	<b>226</b>	<b>450</b>	<b>231</b>
Gminy miejsko-wiejskie: Urban-rural gminas:							
Biała .....	7	38	552	280	48	95	53
w tym miasto .....	1	15	283	149	18	58	29
of which town							
Głogówek .....	7	43	668	306	44	115	55
w tym miasto .....	3	23	439	207	26	77	38
of which town							
Prudnik .....	8	80	1489	741	119	221	112
w tym miasto .....	4	55	1123	550	83	165	78
of which town							
Gmina wiejska: Rural gmina:							
Lubrza .....	2	14	250	132	15	19	11

a Bez dzieci w wieku 6 lat objętych edukacją w placówkach wychowania przedszkolnego. b Z roku szkolnego 2015/16.

a Excluding children aged 6 attending pre-primary education establishments. b From 2015/16 school year.

TABL. 1 /50/. **SZKOŁY PODSTAWOWE<sup>a</sup> DLA DZIECI I MŁODZIEŻY W ROKU SZKOLNYM 2016/17 (cd.)**  
**PRIMARY SCHOOLS<sup>a</sup> FOR CHILDREN AND YOUTH IN 2016/17 SCHOOL YEAR (cont.)**

WYSZCZEGÓLNIENIE SPECIFICATION	Szkoły Schools	Oddziały Sections	Uczniowie Pupils			Absolwenci <sup>b</sup> Graduates <sup>b</sup>	
			ogółem total	z ogółem of total		ogółem total	w tym kobiety of which females
				kobiety females	klasa I 1st grade		
<b>PODREGION OPOLSKI .....</b> <b>SUBREGION OPOLSKI</b>	<b>246</b>	<b>1878</b>	<b>31144</b>	<b>15149</b>	<b>2203</b>	<b>4804</b>	<b>2328</b>
<b>Powiat kędzierzyńsko-kozielski .....</b>	<b>36</b>	<b>289</b>	<b>4680</b>	<b>2222</b>	<b>260</b>	<b>736</b>	<b>369</b>
Gmina miejska: <i>Urban gmina:</i>							
Kędzierzyn-Koźle .....	16	172	3113	1466	151	487	261
Gminy wiejskie: <i>Rural gminas:</i>							
Bierawa .....	4	27	402	176	44	57	26
Cisek .....	3	15	247	116	7	35	13
Pawłowiczki .....	6	33	368	188	22	70	24
Polska Cerekiew .....	2	12	163	84	9	22	9
Reńska Wieś .....	5	30	387	192	27	65	36
<b>Powiat kluczborski .....</b>	<b>26</b>	<b>199</b>	<b>3251</b>	<b>1553</b>	<b>205</b>	<b>525</b>	<b>250</b>
Gminy miejsko-wiejskie: <i>Urban-rural gminas:</i>							
Byczyna .....	4	31	462	215	42	88	41
w tym miasto .....	1	13	269	135	17	53	25
<i>of which town</i>							
Kluczbork .....	9	100	1830	878	126	280	133
w tym miasto .....	5	74	1428	672	90	218	111
<i>of which town</i>							
Wolczyn .....	7	44	682	326	22	116	54
w tym miasto .....	2	19	397	195	14	61	29
<i>of which town</i>							
Gmina wiejska: <i>Rural gmina:</i>							
Lasowice Wielkie .....	6	24	277	134	15	41	22
<b>Powiat krapkowicki .....</b>	<b>30</b>	<b>202</b>	<b>3168</b>	<b>1543</b>	<b>182</b>	<b>527</b>	<b>237</b>
Gminy miejsko-wiejskie: <i>Urban-rural gminas:</i>							
Gogolin .....	6	37	592	268	35	96	40
w tym miasto .....	2	20	392	174	30	70	35
<i>of which town</i>							
Krapkowice .....	10	73	1178	579	69	197	92
w tym miasto .....	4	48	861	423	45	136	60
<i>of which town</i>							
Zdzieszowice .....	6	46	797	387	48	137	59
w tym miasto .....	3	31	629	314	36	109	49
<i>of which town</i>							
Gminy wiejskie: <i>Rural gminas:</i>							
Strzeleczyki .....	5	26	334	169	18	61	30
Walce .....	3	20	267	140	12	36	16

a Bez dzieci w wieku 6 lat objętych edukacją w placówkach wychowania przedszkolnego. b Z roku szkolnego 2015/16.

a Excluding children aged 6 attending pre-primary education establishments. b From 2015/16 school year.

TABL. 1 /50/. **SZKOŁY PODSTAWOWE<sup>a</sup> DLA DZIECI I MŁODZIEŻY W ROKU SZKOLNYM 2016/17 (cd.)**  
**PRIMARY SCHOOLS<sup>a</sup> FOR CHILDREN AND YOUTH IN 2016/17 SCHOOL YEAR (cont.)**

WYSZCZEGÓLNIENIE SPECIFICATION	Szkoły Schools	Oddziały Sections	Uczniowie Pupils			Absolwenci <sup>b</sup> Graduates <sup>b</sup>	
			ogółem total	z ogółem of total		ogółem total	w tym kobiety of which females
				kobiety females	klasa I 1st grade		
<b>PODREGION OPOLSKI (cd.) SUBREGION OPOLSKI (cont.)</b>							
<b>Powiat oleski .....</b>	<b>35</b>	<b>213</b>	<b>3274</b>	<b>1576</b>	<b>153</b>	<b>512</b>	<b>255</b>
Gminy miejsko-wiejskie: <i>Urban-rural gminas:</i>							
Dobrodzień .....	8	46	562	263	44	105	45
w tym miasto .....	3	18	293	114	6	58	22
<i>of which town</i>							
Gorzów Śląski .....	4	22	324	134	9	48	20
w tym miasto .....	1	11	208	93	9	27	14
<i>of which town</i>							
Olesno .....	7	52	806	395	39	143	72
w tym miasto .....	2	27	559	278	32	93	46
<i>of which town</i>							
Praszka .....	8	41	744	359	27	98	58
w tym miasto .....	4	24	513	258	15	62	37
<i>of which town</i>							
Gminy wiejskie: <i>Rural gminas:</i>							
Radłów .....	2	13	221	114	14	30	13
Rudniki .....	5	31	471	240	13	70	34
Zębowice .....	1	8	146	71	7	18	13
<b>Powiat opolski .....</b>	<b>60</b>	<b>425</b>	<b>6458</b>	<b>3185</b>	<b>522</b>	<b>979</b>	<b>498</b>
Gminy miejsko-wiejskie: <i>Urban-rural gminas:</i>							
Niemodlin .....	5	44	739	362	59	119	71
w tym miasto .....	2	23	462	219	29	79	40
<i>of which town</i>							
Ozimek .....	8	59	914	465	62	140	75
w tym miasto .....	3	31	545	289	41	70	32
<i>of which town</i>							
Prószków .....	5	32	410	201	38	54	25
w tym miasto .....	1	10	170	79	12	19	12
<i>of which town</i>							
Gminy wiejskie: <i>Rural gminas:</i>							
Chrzastowice .....	5	24	320	144	45	43	29
Dąbrowa .....	4	32	494	237	41	65	33
Dobrzeń Wielki .....	5	50	838	406	76	133	61

a Bez dzieci w wieku 6 lat objętych edukacją w placówkach wychowania przedszkolnego. b Z roku szkolnego 2015/16.

a Excluding children aged 6 attending pre-primary education establishments. b From 2015/16 school year.

TABL. 1 /50/. **SZKOŁY PODSTAWOWE<sup>a</sup> DLA DZIECI I MŁODZIEŻY W ROKU SZKOLNYM 2016/17 (dok.)**  
**PRIMARY SCHOOLS<sup>a</sup> FOR CHILDREN AND YOUTH IN 2016/17 SCHOOL YEAR (cont.)**

WYSZCZEGÓLNIENIE SPECIFICATION	Szkoły Schools	Oddziały Sections	Uczniowie Pupils			Absolwenci <sup>b</sup> Graduates <sup>b</sup>	
			ogółem total	z ogółem of total		ogółem total	w tym kobiety of which females
				kobiety females	klasa I 1st grade		
<b>PODREGION OPOLSKI (dok.) SUBREGION OPOLSKI (cont.)</b>							
<b>Powiat opolski (dok.) (cont.)</b>							
Gminy wiejskie: (dok.) Rural gminas: (cont.)							
Komprachcice .....	6	37	505	219	39	87	40
Łubniany .....	4	28	400	217	28	54	27
Murów .....	2	14	225	115	19	41	21
Popielów .....	3	22	384	187	9	60	17
Tarnów Opolski .....	6	34	482	258	32	69	34
Tułowice .....	1	12	234	121	15	43	22
Turawa .....	6	37	513	253	59	71	43
<b>Powiat strzelecki .....</b>	<b>35</b>	<b>230</b>	<b>3678</b>	<b>1768</b>	<b>168</b>	<b>563</b>	<b>266</b>
Gminy miejsko-wiejskie: Urban-rural gminas:							
Kolonowskie .....	3	17	241	119	5	32	19
w tym miasto .....	2	12	188	94	5	24	13
of which town							
Leśnica .....	4	25	391	197	11	68	28
w tym miasto .....	2	15	256	128	11	41	17
of which town							
Strzelce Opolskie .....	14	101	1614	757	69	238	117
w tym miasto .....	5	57	1120	523	62	154	80
of which town							
Ujazd .....	5	23	354	164	16	42	19
w tym miasto .....	1	10	176	78	16	23	14
of which town							
Zawadzkie .....	4	28	448	219	38	74	31
w tym miasto .....	2	16	266	125	29	47	21
of which town							
Gminy wiejskie: Rural gminas:							
Izbicko .....	3	18	279	140	6	47	22
Jemielnica .....	2	18	351	172	23	62	30
<b>Miasto na prawach powiatu – – Opole .....</b>	<b>24</b>	<b>320</b>	<b>6635</b>	<b>3302</b>	<b>713</b>	<b>962</b>	<b>453</b>
City with powiat status – – Opole							

a Bez dzieci w wieku 6 lat objętych edukacją w placówkach wychowania przedszkolnego. b Z roku szkolnego 2015/16.  
 Źródło: dane Ministerstwa Edukacji Narodowej.

a Excluding children aged 6 attending pre-primary education establishments. b From 2015/16 school year.  
 Source: data of the Ministry of National Education.



TABL. 2 /51/. **GIMNAZJA DLA DZIECI I MŁODZIEŻY W ROKU SZKOLNYM 2016/17**  
**LOWER SECONDARY SCHOOLS FOR CHILDREN AND YOUTH IN 2016/17**  
**SCHOOL YEAR**

WYSZCZEGÓLNIENIE SPECIFICATION	Szkoły Schools	Oddziały Sections	Uczniowie Students			Absolwenci <sup>a</sup> Graduates <sup>a</sup>	
			ogółem total	z ogółem of total		ogółem total	w tym kobiety of which females
				kobiety females	klasa I 1st grade		
<b>WOJEWÓDZTWO</b> .....	<b>170</b>	<b>1158</b>	<b>24013</b>	<b>11691</b>	<b>7942</b>	<b>8208</b>	<b>4044</b>
<b>VOIVODSHIP</b>							
<b>PODREGION NYSKI</b> .....	<b>62</b>	<b>433</b>	<b>9145</b>	<b>4465</b>	<b>3012</b>	<b>3233</b>	<b>1642</b>
<b>SUBREGION NYSKI</b>							
<b>Powiat brzeski</b> .....	<b>15</b>	<b>99</b>	<b>2206</b>	<b>1051</b>	<b>747</b>	<b>795</b>	<b>426</b>
Gmina miejska: Urban gmina:							
Brzeg .....	5	41	969	478	323	336	183
Gminy miejsko-wiejskie: Urban-rural gminas:							
Grodków .....	4	24	483	216	160	185	92
w tym miasto .....	3	20	401	179	140	151	76
of which town							
Lewin Brzeski .....	3	15	339	172	130	140	74
w tym miasto .....	1	8	211	99	83	95	51
of which town							
Gminy wiejskie: Rural gminas:							
Lubsza .....	1	6	154	69	54	60	31
Olszanka .....	1	5	96	46	23	32	21
Skarbimierz .....	1	8	165	70	57	42	25
<b>Powiat głubczycki</b> .....	<b>10</b>	<b>61</b>	<b>1168</b>	<b>579</b>	<b>397</b>	<b>362</b>	<b>182</b>
Gminy miejsko-wiejskie: Urban-rural gminas:							
Baborów .....	1	7	138	68	36	45	24
w tym miasto .....	1	7	138	68	36	45	24
of which town							
Głubczyce .....	5	31	613	295	201	183	93
w tym miasto .....	2	20	423	207	143	136	61
of which town							
Kietrz .....	2	13	257	133	93	84	41
w tym miasto .....	1	11	240	124	89	84	41
of which town							
Gmina wiejska: Rural gmina:							
Branice .....	2	10	160	83	67	50	24
<b>Powiat namysłowski</b> .....	<b>10</b>	<b>59</b>	<b>1107</b>	<b>546</b>	<b>346</b>	<b>414</b>	<b>212</b>
Gmina miejsko-wiejska: Urban-rural gmina:							
Namysłów .....	5	33	645	295	209	233	116
w tym miasto .....	3	23	495	239	164	186	95
of which town							
Gminy wiejskie: Rural gminas:							
Domaszowice .....	1	5	100	54	28	35	20
Pokój .....	2	8	127	79	36	55	32
Świerczów .....	1	4	82	46	25	30	15
Wilków .....	1	9	153	72	48	61	29

a Z roku szkolnego 2015/16.

a From 2015/16 school year.

TABL. 2 /51/. **GIMNAZJA DLA DZIECI I MŁODZIEŻY W ROKU SZKOLNYM 2016/17 (cd.)**  
**LOWER SECONDARY SCHOOLS FOR CHILDREN AND YOUTH IN 2016/17**  
**SCHOOL YEAR (cont.)**

WYSZCZEGÓLNIENIE SPECIFICATION	Szkoły Schools	Oddziały Sections	Uczniowie Students			Absolwenci <sup>a</sup> Graduates <sup>a</sup>	
			ogółem total	z ogółem of total		ogółem total	w tym kobiety of which females
				kobiety females	klasa I 1st grade		
<b>PODREGION NYSKI (dok.)</b> <b>SUBREGION NYSKI (cont.)</b>							
<b>Powiat nyski .....</b>	<b>18</b>	<b>153</b>	<b>3314</b>	<b>1615</b>	<b>1088</b>	<b>1149</b>	<b>586</b>
Gminy miejsko-wiejskie: <i>Urban-rural gminas:</i>							
Glucholazy .....	3	26	526	281	175	180	101
w tym miasto .....	2	23	492	265	163	167	97
<i>of which town</i>							
Korfantów .....	1	9	219	103	68	68	30
w tym miasto .....	1	9	219	103	68	68	30
<i>of which town</i>							
Nysa .....	6	70	1465	725	473	500	255
w tym miasto .....	6	70	1465	725	473	500	255
<i>of which town</i>							
Otmuchów .....	2	12	305	143	108	104	56
w tym miasto .....	1	9	242	114	81	75	42
<i>of which town</i>							
Paczków .....	2	14	322	150	107	138	63
w tym miasto .....	2	14	322	150	107	138	63
<i>of which town</i>							
Gminy wiejskie: <i>Rural gminas:</i>							
Kamiennik .....	1	3	71	31	23	21	10
Łambinowice .....	1	9	190	97	65	76	45
Pakosławice .....	1	3	67	28	22	22	8
Skoroszyce .....	1	7	149	57	47	40	18
<b>Powiat prudnicki .....</b>	<b>9</b>	<b>61</b>	<b>1350</b>	<b>674</b>	<b>434</b>	<b>513</b>	<b>236</b>
Gminy miejsko-wiejskie: <i>Urban-rural gminas:</i>							
Biała .....	2	14	273	144	89	85	41
w tym miasto .....	1	10	192	97	59	63	32
<i>of which town</i>							
Głogówek .....	3	17	369	160	119	145	66
w tym miasto .....	2	14	307	133	104	114	50
<i>of which town</i>							
Prudnik .....	3	25	615	317	202	250	112
w tym miasto .....	3	25	615	317	202	250	112
<i>of which town</i>							
Gmina wiejska: <i>Rural gmina:</i>							
Lubrza .....	1	5	93	53	24	33	17

a Z roku szkolnego 2015/16.

a From 2015/16 school year.

TABL. 2 /51/. **GIMNAZJA DLA DZIECI I MŁODZIEŻY W ROKU SZKOLNYM 2016/17 (cd.)**  
**LOWER SECONDARY SCHOOLS FOR CHILDREN AND YOUTH IN 2016/17**  
**SCHOOL YEAR (cont.)**

WYSZCZEGÓLNIENIE SPECIFICATION	Szkoły Schools	Oddziały Sections	Uczniowie Students			Absolwenci <sup>a</sup> Graduates <sup>a</sup>	
			ogółem total	z ogółem of total		ogółem total	w tym kobiety of which females
				kobiety females	klasa I 1st grade		
<b>PODREGION OPOLSKI .....</b> <b>SUBREGION OPOLSKI</b>	<b>108</b>	<b>725</b>	<b>14868</b>	<b>7226</b>	<b>4930</b>	<b>4975</b>	<b>2402</b>
<b>Powiat kędzierzyńsko- -kozielski .....</b>	<b>19</b>	<b>111</b>	<b>2181</b>	<b>1101</b>	<b>723</b>	<b>685</b>	<b>324</b>
Gmina miejska: <i>Urban gmina:</i>							
Kędzierzyn-Koźle .....	11	75	1441	738	488	444	209
Gminy wiejskie: <i>Rural gminas:</i>							
Bierawa .....	2	9	195	94	62	59	32
Cisek .....	1	6	115	61	34	39	19
Pawłowiczki .....	2	10	193	84	62	49	24
Polska Cerekiew .....	1	4	81	38	20	28	17
Reńska Wieś .....	2	7	156	86	57	66	23
<b>Powiat kluczborski .....</b>	<b>13</b>	<b>84</b>	<b>1706</b>	<b>813</b>	<b>555</b>	<b>589</b>	<b>290</b>
Gminy miejsko-wiejskie: <i>Urban-rural gminas:</i>							
Byczyna .....	3	16	284	117	95	85	45
w tym miasto .....	1	10	214	96	72	75	40
<i>of which town</i>							
Kluczbork .....	7	45	960	471	311	342	160
w tym miasto .....	5	37	800	397	265	277	137
<i>of which town</i>							
Wolczyn .....	1	13	325	157	105	110	59
w tym miasto .....	1	13	325	157	105	110	59
<i>of which town</i>							
Gmina wiejska: <i>Rural gmina:</i>							
Lasowice Wielkie .....	2	10	137	68	44	52	26
<b>Powiat krapkowicki .....</b>	<b>8</b>	<b>68</b>	<b>1489</b>	<b>721</b>	<b>529</b>	<b>544</b>	<b>283</b>
Gminy miejsko-wiejskie: <i>Urban-rural gminas:</i>							
Gogolin .....	1	12	272	132	102	90	46
w tym miasto .....	1	12	272	132	102	90	46
<i>of which town</i>							
Krapkowice .....	4	27	553	268	182	203	96
w tym miasto .....	4	27	553	268	182	203	96
<i>of which town</i>							
Zdzieszowice .....	1	16	346	155	137	126	76
w tym miasto .....	1	16	346	155	137	126	76
<i>of which town</i>							
Gminy wiejskie: <i>Rural gminas:</i>							
Strzeleczyki .....	1	6	159	88	62	75	38
Walce .....	1	7	159	78	46	50	27

a Z roku szkolnego 2015/16.  
a From 2015/16 school year.

TABL. 2 /51/. **GIMNAZJA DLA DZIECI I MŁODZIEŻY W ROKU SZKOLNYM 2016/17 (cd.)**  
**LOWER SECONDARY SCHOOLS FOR CHILDREN AND YOUTH IN 2016/17**  
**SCHOOL YEAR (cont.)**

WYSZCZEGÓLNIENIE SPECIFICATION	Szkoły Schools	Oddziały Sections	Uczniowie Students			Absolwenci <sup>a</sup> Graduates <sup>a</sup>	
			ogółem total	z ogółem of total		ogółem total	w tym kobiety of which females
				kobiety females	klasa I 1st grade		
<b>PODREGION OPOLSKI (cd.) SUBREGION OPOLSKI (cont.)</b>							
<b>Powiat oleski .....</b>	<b>13</b>	<b>87</b>	<b>1720</b>	<b>829</b>	<b>525</b>	<b>607</b>	<b>278</b>
Gminy miejsko-wiejskie: Urban-rural gminas:							
Dobrodzień .....	1	14	254	116	91	92	44
w tym miasto .....	1	14	254	116	91	92	44
of which town							
Gorzów Śląski .....	2	8	162	76	50	71	26
w tym miasto .....	1	7	153	73	49	67	26
of which town							
Olesno .....	3	25	562	262	165	178	85
w tym miasto .....	3	25	562	262	165	178	85
of which town							
Praszka .....	3	17	304	160	97	92	42
w tym miasto .....	2	14	267	147	76	92	42
of which town							
Gminy wiejskie: Rural gminas:							
Radłów .....	1	6	99	46	29	44	26
Rudniki .....	2	12	258	117	74	100	40
Zębowice .....	1	5	81	52	19	30	15
<b>Powiat opolski .....</b>	<b>26</b>	<b>159</b>	<b>3024</b>	<b>1435</b>	<b>979</b>	<b>991</b>	<b>462</b>
Gminy miejsko-wiejskie: Urban-rural gminas:							
Niemodlin .....	2	17	360	177	122	106	50
w tym miasto .....	1	11	248	106	87	55	32
of which town							
Ozimek .....	2	21	432	210	142	122	59
w tym miasto .....	2	21	432	210	142	122	59
of which town							
Prószków .....	3	11	264	93	75	87	34
w tym miasto .....	2	8	206	67	56	69	25
of which town							
Gminy wiejskie: Rural gminas:							
Chrzastowice .....	2	6	137	78	45	39	17
Dąbrowa .....	3	12	201	99	71	60	24
Dobrzeń Wielki .....	5	27	434	200	147	149	72

a Z roku szkolnego 2015/16.

a From 2015/16 school year.

TABL. 2 /51/. **GIMNAZJA DLA DZIECI I MŁODZIEŻY W ROKU SZKOLNYM 2016/17 (dok.)**  
**LOWER SECONDARY SCHOOLS FOR CHILDREN AND YOUTH IN 2016/17**  
**SCHOOL YEAR (cont.)**

WYSZCZEGÓLNIENIE SPECIFICATION	Szkoły Schools	Oddziały Sections	Uczniowie Students			Absolwenci <sup>a</sup> Graduates <sup>a</sup>	
			ogółem total	z ogółem of total		ogółem total	w tym kobiety of which females
				kobiety females	klasa I 1st grade		
<b>PODREGION OPOLSKI (dok.)</b> <b>SUBREGION OPOLSKI (cont.)</b>							
<b>Powiat opolski (dok.) (cont.)</b>							
Gminy wiejskie: (dok.) Rural gminas: (cont.)							
Komprachcice .....	1	12	215	102	73	75	40
Łubniany .....	1	9	153	71	46	46	24
Murów .....	1	6	80	38	31	29	18
Popielów .....	2	11	187	85	53	72	33
Tarnów Opolski .....	2	11	240	120	70	101	41
Tulowice .....	1	5	113	61	45	41	19
Turawa .....	1	11	208	101	59	64	31
<b>Powiat strzelecki .....</b>	<b>16</b>	<b>95</b>	<b>1825</b>	<b>889</b>	<b>580</b>	<b>641</b>	<b>351</b>
Gminy miejsko-wiejskie: Urban-rural gminas:							
Kolonowskie .....	1	6	122	60	29	36	16
w tym miasto .....	1	6	122	60	29	36	16
of which town							
Leśnica .....	3	13	227	114	78	63	41
w tym miasto .....	3	13	227	114	78	63	41
of which town							
Strzelce Opolskie .....	6	44	837	402	261	303	158
w tym miasto .....	4	34	676	331	210	251	135
of which town							
Ujazd .....	1	5	122	62	37	59	30
w tym miasto .....	1	5	122	62	37	59	30
of which town							
Zawadzkie .....	3	13	232	108	73	106	61
w tym miasto .....	1	7	134	67	42	77	41
of which town							
Gminy wiejskie: Rural gminas:							
Izbicko .....	1	6	123	60	44	29	18
Jemielnica .....	1	8	162	83	58	45	27
<b>Miasto na prawach powiatu –</b> <b>– Opole .....</b>	<b>13</b>	<b>121</b>	<b>2923</b>	<b>1438</b>	<b>1039</b>	<b>918</b>	<b>414</b>
City with powiat status – – Opole							

a Z roku szkolnego 2015/16.

Źródło: dane Ministerstwa Edukacji Narodowej.

a From 2015/16 school year.

Source: data of the Ministry of National Education.

TABL. 3 /52/. ZASADNICZE SZKOŁY ZAWODOWE<sup>a</sup> DLA MŁODZIEŻY W ROKU SZKOLNYM 2016/17  
 BASIC VOCATIONAL SCHOOLS<sup>a</sup> FOR YOUTH IN 2016/17 SCHOOL YEAR

WYSZCZEGÓLNIENIE SPECIFICATION	Szkoły Schools	Oddziały Sections	Uczniowie Students			Absolwenci <sup>b</sup> Graduates <sup>b</sup>	
			ogółem total	z ogółem of total		ogółem total	w tym kobiety of which females
				kobiety females	klasa I 1st grade		
<b>WOJEWÓDZTWO</b> <b>VOIVODSHIP</b>	<b>66</b>	<b>275</b>	<b>5312</b>	<b>1775</b>	<b>1825</b>	<b>1774</b>	<b>596</b>
<b>Podregion nyski</b> <b>Subregion nyski</b>	<b>27</b>	<b>105</b>	<b>2111</b>	<b>726</b>	<b>785</b>	<b>713</b>	<b>227</b>
powiaty: <i>powiats:</i>							
Brzeski .....	5	18	388	149	139	135	46
Głubczycki .....	3	10	187	47	64	76	24
Namysłowski .....	4	14	250	80	93	79	15
Nyski .....	10	45	907	320	345	289	88
Prudnicki .....	5	18	379	130	144	134	54
<b>Podregion opolski</b> <b>Subregion opolski</b>	<b>39</b>	<b>170</b>	<b>3201</b>	<b>1049</b>	<b>1040</b>	<b>1061</b>	<b>369</b>
powiaty: <i>powiats:</i>							
Kędzierzyńsko-kozielski .....	6	27	430	158	131	125	51
Kluczborski .....	4	17	340	114	135	101	41
Krapkowicki .....	3	17	320	96	118	111	31
Oleski .....	6	23	476	141	132	166	65
Opolski .....	4	15	243	73	77	92	26
Strzelecki .....	8	25	456	172	150	137	51
Miasto na prawach powiatu – – Opole .....	8	46	936	295	297	329	104
City with powiat status – Opole							

a Łącznie ze szkołami specjalnymi przysposabiającymi do pracy. b Z roku szkolnego 2015/16.

Źródło: dane Ministerstwa Edukacji Narodowej.

a Including special job-training schools. b From 2015/16 school year.

Source: data of the Ministry of National Education.

TABL. 4 /53/. LICEA OGÓLNOKSZTAŁCĄCE DLA MŁODZIEŻY W ROKU SZKOLNYM 2016/17  
 GENERAL SECONDARY SCHOOLS FOR YOUTH IN 2016/17 SCHOOL YEAR

WYSZCZEGÓLNIENIE SPECIFICATION	Szkoły Schools	Oddziały Sections	Uczniowie Students			Absolwenci <sup>a</sup> Graduates <sup>a</sup>	
			ogółem total	z ogółem of total		ogółem total	w tym kobiety of which females
				kobiety females	klasa I 1st grade		
<b>WOJEWÓDZTWO</b> <b>VOIVODSHIP</b>	<b>49</b>	<b>354</b>	<b>9162</b>	<b>5756</b>	<b>3006</b>	<b>3308</b>	<b>2152</b>
<b>Podregion nyski</b> <b>Subregion nyski</b>	<b>18</b>	<b>124</b>	<b>3192</b>	<b>2024</b>	<b>1030</b>	<b>1210</b>	<b>804</b>
powiaty: <i>powiats:</i>							
Brzeski .....	3	25	734	465	240	282	181
Głubczycki .....	4	19	441	255	135	158	96
Namysłowski .....	1	11	271	164	99	103	73
Nyski .....	7	51	1264	853	398	478	331
Prudnicki .....	3	18	482	287	158	189	123

a Z roku szkolnego 2015/16.

a From 2015/16 school year.

TABL. 4 /53/. **LICEA OGÓLNOKSZTAŁCĄCE DLA MŁODZIEŻY W ROKU SZKOLNYM 2016/17 (dok.)**  
**GENERAL SECONDARY SCHOOLS FOR YOUTH IN 2016/17 SCHOOL YEAR (cont.)**

WYSZCZEGÓLNIENIE SPECIFICATION	Szkoły Schools	Oddziały Sections	Uczniowie Students			Absolwenci <sup>a</sup> Graduates <sup>a</sup>	
			ogółem total	z ogółem of total		ogółem total	w tym kobiety of which females
				kobiety females	klasa I 1st grade		
<b>Podregion opolski</b> <b>Subregion opolski</b>	<b>31</b>	<b>230</b>	<b>5970</b>	<b>3732</b>	<b>1976</b>	<b>2098</b>	<b>1348</b>
powiaty: <i>powiats:</i>							
Kędzierzyńsko-kozielski .....	4	34	868	549	279	334	202
Kluczborski .....	4	29	740	482	263	274	182
Krapkowicki .....	2	13	293	193	104	97	70
Oleski .....	4	22	500	318	148	220	127
Opolski .....	7	29	564	276	180	171	89
Strzelecki .....	2	16	465	317	154	146	97
Miasto na prawach powiatu – – Opole .....	8	87	2540	1597	848	856	581
<i>City with powiat status – Opole</i>							

<sup>a</sup> Z roku szkolnego 2015/16.

Źródło: dane Ministerstwa Edukacji Narodowej.

<sup>a</sup> From 2015/16 school year.

Source: data of the Ministry of National Education.

TABL. 5 /54/. **TECHNIKA<sup>a</sup> DLA MŁODZIEŻY W ROKU SZKOLNYM 2016/17**  
**TECHNICAL<sup>a</sup> SECONDARY SCHOOLS FOR YOUTH IN 2016/17 SCHOOL YEAR**

WYSZCZEGÓLNIENIE SPECIFICATION	Szkoły Schools	Oddziały Sections	Uczniowie Students			Absolwenci <sup>b</sup> Graduates <sup>b</sup>	
			ogółem total	z ogółem of total		ogółem total	w tym kobiety of which females
				kobiety females	klasa I 1st grade		
<b>WOJEWÓDZTWO</b> <b>VOIVODSHIP</b>	<b>57</b>	<b>586</b>	<b>13994</b>	<b>6283</b>	<b>3849</b>	<b>3211</b>	<b>1447</b>
<b>Podregion nyski</b> <b>Subregion nyski</b>	<b>21</b>	<b>207</b>	<b>4845</b>	<b>2318</b>	<b>1304</b>	<b>1070</b>	<b>487</b>
powiaty: <i>powiats:</i>							
Brzeski .....	4	47	1208	587	344	289	119
Głubczycki .....	2	22	458	212	125	87	43
Namysłowski .....	2	40	847	438	230	201	103
Nyski .....	9	73	1738	789	455	349	147
Prudnicki .....	4	25	594	292	150	144	75
<b>Podregion opolski</b> <b>Subregion opolski</b>	<b>36</b>	<b>379</b>	<b>9149</b>	<b>3965</b>	<b>2545</b>	<b>2141</b>	<b>960</b>
powiaty: <i>powiats:</i>							
Kędzierzyńsko-kozielski .....	6	69	1683	635	426	367	146
Kluczborski .....	5	44	983	399	286	242	115
Krapkowicki .....	2	16	382	176	98	102	46
Oleski .....	5	44	1007	458	249	261	105
Opolski .....	4	10	196	53	62	33	8
Strzelecki .....	3	32	769	364	208	184	80
Miasto na prawach powiatu – – Opole .....	11	164	4129	1880	1216	952	460
<i>City with powiat status – Opole</i>							

<sup>a</sup> Łącznie ze szkołami artystycznymi ogólnokształcącymi dającymi uprawnienia zawodowe. <sup>b</sup> Z roku szkolnego 2015/16.

Źródło: dane Ministerstwa Edukacji Narodowej.

<sup>a</sup> Including general art schools leading to professional certification. <sup>b</sup> From 2015/16 school year.

Source: data of the Ministry of National Education.

TABL. 6/55/. **SZKOŁY POLICEALNE W ROKU SZKOLNYM 2016/17**  
**POST-SECONDARY SCHOOLS IN 2016/17 SCHOOL YEAR**

WYSZCZEGÓLNIENIE SPECIFICATION	Szkoły Schools	Oddziały Sections	Uczniowie Students		Absolwenci <sup>a</sup> Graduates <sup>a</sup>	
			ogółem total	w tym kobiety of which females	ogółem total	w tym kobiety of which females
<b>WOJEWÓDZTWO</b> .....	<b>61</b>	<b>303</b>	<b>5340</b>	<b>3965</b>	<b>1535</b>	<b>1161</b>
<b>VOIVODSHIP</b>						
<b>Podregion nyski</b> .....	<b>21</b>	<b>68</b>	<b>1679</b>	<b>1201</b>	<b>585</b>	<b>430</b>
<b>Subregion nyski</b>						
powiaty: <i>powiats:</i>						
Brzeski .....	6	26	612	394	221	151
Głubczycki .....	2	8	158	108	59	55
Namysłowski .....	3	6	112	74	66	43
Nyski .....	8	25	743	578	223	170
Prudnicki .....	2	3	54	47	16	11
<b>Podregion opolski</b> .....	<b>40</b>	<b>235</b>	<b>3661</b>	<b>2764</b>	<b>950</b>	<b>731</b>
<b>Subregion opolski</b>						
powiaty: <i>powiats:</i>						
Kędzierzyńsko-kozielski .....	9	20	428	353	137	127
Kluczborski .....	2	3	59	43	27	19
Krapkowicki .....	1	2	15	8	–	–
Oleski .....	2	4	60	42	10	6
Opolski .....	1	2	33	9	29	14
Strzelecki .....	–	–	–	–	–	–
Miasto na prawach powiatu – Opole <i>City with powiat status – Opole</i>	25	204	3066	2309	747	565

a Z roku szkolnego 2015/16.

Ź r ó d ł o: dane Ministerstwa Edukacji Narodowej.

a From 2015/16 school year.

S o u r c e: data of the Ministry of National Education.

TABL. 7/56/. **UCZĄCY SIĘ JĘZYKÓW OBCYCH W SZKOŁACH PODSTAWOWYCH  
I GIMNAZJACH DLA DZIECI I MŁODZIEŻY W ROKU SZKOLNYM 2016/17**  
**PUPILS AND STUDENTS STUDYING FOREIGN LANGUAGES IN PRIMARY  
SCHOOLS AND LOWER SECONDARY SCHOOLS FOR CHILDREN AND YOUTH  
IN 2016/17 SCHOOL YEAR**

WYSZCZEGÓLNIENIE SPECIFICATION	Szkoły podstawowe Primary schools			Gimnazja Lower secondary schools			
	nauczanie obowiązkowe			obligatory education			
	angielskiego English	niemieckiego German	innego other	angielskiego English	niemieckiego German	francuskiego French	innego other

W LICZBACH BEZWZGLĘDNYCH IN ABSOLUTE NUMBERS

<b>WOJEWÓDZTWO</b> .....	<b>49435</b>	<b>1408</b>	<b>212</b>	<b>23475</b>	<b>21794</b>	<b>731</b>	<b>597</b>
<b>VOIVODSHIP</b>							
<b>Podregion nyski</b> .....	<b>18922</b>	<b>658</b>	<b>36</b>	<b>8915</b>	<b>8443</b>	<b>153</b>	<b>–</b>
<b>Subregion nyski</b>							
powiaty: <i>powiats:</i>							
Brzeski .....	5053	87	–	2166	1973	–	–
Głubczycki .....	2324	18	–	1125	1035	–	–
Namysłowski .....	2202	239	–	1087	1092	–	–
Nyski .....	6417	309	36	3220	3047	153	–
Prudnicki .....	2926	5	–	1317	1296	–	–



TABL. 7 /56/. **UCZĄCY SIĘ JEZYKÓW OBCYCH W SZKOŁACH PODSTAWOWYCH I GIMNAZJACH DLA DZIECI I MŁODZIEŻY W ROKU SZKOLNYM 2016/17 (dok.)**  
**PUPILS AND STUDENTS STUDYING FOREIGN LANGUAGES IN PRIMARY SCHOOLS AND LOWER SECONDARY SCHOOLS FOR CHILDREN AND YOUTH IN 2016/17 SCHOOL YEAR (cont.)**

WYSZCZEGÓLNIENIE SPECIFICATION	Szkoły podstawowe Primary schools			Gimnazja Lower secondary schools			
	nauczanie obowiązkowe			obligatory education			
	angielskiego English	niemieckiego German	innego other	angielskiego English	niemieckiego German	francuskiego French	innego other

W LICZBACH BEZWZGLĘDNYCH (dok.) IN ABSOLUTE NUMBERS (cont.)

<b>Podregion opolski</b> <b>Subregion opolski</b>	<b>30513</b>	<b>750</b>	<b>176</b>	<b>14560</b>	<b>13351</b>	<b>578</b>	<b>597</b>
powiaty: <i>powiats:</i>							
Kędzierzyńsko-kozielski .....	4624	114	–	2143	1944	150	44
Kluczborski .....	3190	46	–	1687	1478	34	35
Krapkowicki .....	3126	10	–	1468	1482	–	–
Oleski .....	3155	211	–	1630	1669	–	–
Opolski .....	6392	155	–	2983	2959	–	–
Strzelecki .....	3617	27	–	1778	1731	48	120
Miasto na prawach powiatu – – Opole .....	6409	187	176	2871	2088	346	398
City with powiat status – – Opole							

W % OGÓŁU UCZNIÓW W SZKOŁACH IN % OF TOTAL PUPILS AND STUDENTS AT SCHOOLS

<b>WOJEWÓDZTWO</b> <b>VOIVODSHIP</b>	<b>97,3</b>	<b>2,8</b>	<b>0,4</b>	<b>97,8</b>	<b>90,8</b>	<b>3,0</b>	<b>2,5</b>
<b>Podregion nyski</b> <b>Subregion nyski</b>	<b>96,2</b>	<b>3,3</b>	<b>0,2</b>	<b>97,5</b>	<b>92,3</b>	<b>1,7</b>	<b>–</b>
powiaty: <i>powiats:</i>							
Brzeski .....	97,5	1,7	–	98,2	89,4	–	–
Głubczycki .....	98,5	0,8	–	96,3	88,6	–	–
Namysłowski .....	91,6	9,9	–	98,2	98,6	–	–
Nyski .....	94,9	4,6	0,5	97,2	91,9	4,6	–
Prudnicki .....	98,9	0,2	–	97,6	96,0	–	–
<b>Podregion opolski</b> <b>Subregion opolski</b>	<b>98,0</b>	<b>2,4</b>	<b>0,6</b>	<b>97,9</b>	<b>89,8</b>	<b>3,9</b>	<b>4,0</b>
powiaty: <i>powiats:</i>							
Kędzierzyńsko-kozielski .....	98,8	2,4	–	98,3	89,1	6,9	2,0
Kluczborski .....	98,1	1,4	–	98,9	86,6	2,0	2,1
Krapkowicki .....	98,7	0,3	–	98,6	99,5	–	–
Oleski .....	96,4	6,4	–	94,8	97,0	–	–
Opolski .....	99,0	2,4	–	98,6	97,9	–	–
Strzelecki .....	98,3	0,7	–	97,4	94,8	2,6	6,6
Miasto na prawach powiatu – – Opole .....	96,6	2,8	2,7	98,2	71,4	11,8	13,6
City with powiat status – – Opole							

Źródło: dane Ministerstwa Edukacji Narodowej.

Source: data of the Ministry of National Education.

TABL. 8/57/. **UCZĄCY SIĘ JEZYKÓW OBCYCH W SZKOŁACH PONADGIMNAZJALNYCH<sup>a</sup> DLA DZIECI I MŁODZIEŻY ORAZ POLICEALNYCH W ROKU SZKOLNYM 2016/17**  
**STUDENTS STUDYING FOREIGN LANGUAGES IN UPPER SECONDARY SCHOOLS<sup>a</sup> FOR YOUTH AND IN POST-SECONDARY SCHOOLS IN 2016/17 SCHOOL YEAR**

WYSZCZEGÓLNIENIE SPECIFICATION	Nauczanie obowiązkowe <i>Obligatory education</i>				
	angielskiego <i>English</i>	niemieckiego <i>German</i>	francuskiego <i>French</i>	rosyjskiego <i>Russian</i>	innego <i>other</i>
W LICZBACH BEZWZGLĘDNYCH		IN ABSOLUTE NUMBERS			
<b>WOJEWÓDZTWO</b> .....	<b>25519</b>	<b>21140</b>	<b>1203</b>	<b>421</b>	<b>1591</b>
<b>VOIVODSHIP</b>					
<b>Podregion nyski</b> .....	<b>9341</b>	<b>7242</b>	<b>449</b>	<b>68</b>	<b>218</b>
<b>Subregion nyski</b>					
powiaty: <i>powiats:</i>					
Brzeski .....	2242	1717	70	–	21
Głubczycki .....	1078	440	72	68	–
Namysłowski .....	1256	1089	44	–	78
Nyski .....	3461	2832	199	–	119
Prudnicki .....	1304	1164	64	–	–
<b>Podregion opolski</b> .....	<b>16178</b>	<b>13898</b>	<b>754</b>	<b>353</b>	<b>1373</b>
<b>Subregion opolski</b>					
powiaty: <i>powiats:</i>					
Kędzierzyńsko-kozielski .....	2437	2145	154	90	121
Kluczborski .....	1954	1598	35	145	–
Krapkowicki .....	842	817	–	–	–
Oleski .....	1635	1594	27	40	125
Opolski .....	859	882	–	–	7
Strzelecki .....	1284	1202	41	–	66
Miasto na prawach powiatu – Opole .....	7167	5660	497	78	1054
<i>City with powiat status – Opole</i>					
W % OGÓŁU UCZNIÓW W SZKOŁACH		IN % OF TOTAL STUDENTS AT SCHOOLS			
<b>WOJEWÓDZTWO</b> .....	<b>89,4</b>	<b>74,0</b>	<b>4,2</b>	<b>1,5</b>	<b>5,6</b>
<b>VOIVODSHIP</b>					
<b>Podregion nyski</b> .....	<b>91,6</b>	<b>71,0</b>	<b>4,4</b>	<b>0,7</b>	<b>2,1</b>
<b>Subregion nyski</b>					
powiaty: <i>powiats:</i>					
Brzeski .....	95,6	73,3	3,0	–	0,9
Głubczycki .....	100,0	40,8	6,7	6,3	–
Namysłowski .....	93,1	80,7	3,3	–	5,8
Nyski .....	87,6	71,6	5,0	–	3,0
Prudnicki .....	88,2	78,7	4,3	–	–
<b>Podregion opolski</b> .....	<b>88,1</b>	<b>75,7</b>	<b>4,1</b>	<b>1,9</b>	<b>7,5</b>
<b>Subregion opolski</b>					
powiaty: <i>powiats:</i>					
Kędzierzyńsko-kozielski .....	81,1	71,4	5,1	3,0	4,0
Kluczborski .....	95,2	77,8	1,7	7,1	–
Krapkowicki .....	85,5	82,9	–	–	–
Oleski .....	83,5	81,5	1,4	2,0	6,4
Opolski .....	86,4	88,7	–	–	0,7
Strzelecki .....	77,7	72,8	2,5	–	4,0
Miasto na prawach powiatu – Opole .....	93,0	73,4	6,4	1,0	13,7
<i>City with powiat status – Opole</i>					

<sup>a</sup> Zasadnicze szkoły zawodowe (bez specjalnych przysposabiających do pracy), licea ogólnokształcące, technika, ogólnokształcące szkoły artystyczne dające uprawnienia zawodowe oraz szkoły policealne (bez kolegiów nauczycielskich, nauczycielskich kolegiów języków obcych i kolegiów pracowników służb społecznych).

Źródło: dane Ministerstwa Edukacji Narodowej.

<sup>a</sup> Basic vocational schools (excluding special job-training schools), general secondary schools, technical secondary schools, general art schools leading to professional certification and post-secondary schools (excluding teacher training colleges, foreign language teacher training colleges, colleges of social work).

Source: data of the Ministry of National Education.

TABL. 9/58/. SZKOŁY DLA DOROSŁYCH W ROKU SZKOLNYM 2016/17  
SCHOOLS FOR ADULTS IN 2016/17 SCHOOL YEAR

WYSZCZEGÓLNIENIE SPECIFICATION a — ogółem <i>total</i> w tym: <i>of which:</i> b — licea ogólnokształcące <i>general secondary schools</i>	Szkoły <i>Schools</i>	Oddziały <i>Sections</i>	Uczniowie <i>Students</i>			Absolwenci <sup>1</sup> <i>Graduates<sup>1</sup></i>		
			ogółem <i>total</i>	z ogółem <i>of total</i>		ogółem <i>total</i>	w tym kobiety <i>of which females</i>	
				kobiety <i>females</i>	klasa I <i>1st grade</i>			
<b>WOJEWÓDZTWO</b> .....	<b>a</b>	<b>63</b>	<b>227</b>	<b>4921</b>	<b>2040</b>	<b>1136</b>	<b>1694</b>	<b>745</b>
<b>VOIVODSHIP</b> .....	<b>b</b>	<b>54</b>	<b>196</b>	<b>4446</b>	<b>1889</b>	<b>1049</b>	<b>1472</b>	<b>671</b>
<b>Podregion nyski</b> .....	<b>a</b>	<b>22</b>	<b>83</b>	<b>2303</b>	<b>890</b>	<b>524</b>	<b>908</b>	<b>359</b>
<b>Subregion nyski</b> .....	<b>b</b>	<b>18</b>	<b>71</b>	<b>2078</b>	<b>836</b>	<b>481</b>	<b>806</b>	<b>328</b>
powiaty: <i>powiats:</i>								
Brzeski .....	a	4	24	857	301	157	382	139
	b	3	21	818	285	155	356	131
Głubczycki .....	a	2	6	158	75	28	58	19
	b	2	6	158	75	28	58	19
Namysłowski .....	a	6	19	374	141	70	160	58
	b	4	13	259	118	43	111	43
Nyski .....	a	7	29	814	323	269	261	114
	b	6	26	743	308	255	234	106
Prudnicki .....	a	3	5	100	50	—	47	29
	b	3	5	100	50	—	47	29
<b>Podregion opolski</b> .....	<b>a</b>	<b>41</b>	<b>144</b>	<b>2618</b>	<b>1150</b>	<b>612</b>	<b>786</b>	<b>386</b>
<b>Subregion opolski</b> .....	<b>b</b>	<b>36</b>	<b>125</b>	<b>2368</b>	<b>1053</b>	<b>568</b>	<b>666</b>	<b>343</b>
powiaty: <i>powiats:</i>								
Kędzierzyńsko-kozielski .....	a	6	18	459	215	105	134	68
	b	5	16	409	201	105	117	66
Kluczborski .....	a	2	7	161	64	43	43	28
	b	2	7	161	64	43	43	28
Krapkowicki .....	a	3	8	150	57	36	23	16
	b	3	8	150	57	36	23	16
Oleski .....	a	4	8	128	59	6	45	20
	b	4	8	128	59	6	45	20
Opolski .....	a	3	5	91	35	12	11	4
	b	3	5	91	35	12	11	4
Strzelecki .....	a	1	5	121	66	22	39	20
	b	1	5	121	66	22	39	20
Miasto na prawach powiatu – Opole <i>City with powiat status – Opole</i>	a	22	93	1508	654	388	491	230
	b	18	76	1308	571	344	388	189

1 Z roku szkolnego 2015/16.

Źródło: dane Ministerstwa Edukacji Narodowej.

1 From 2015/16 school year.

Source: data of the Ministry of National Education.

TABL. 10 /59/. **WYCHOWANIE PRZEDSZKOLNE<sup>a</sup> W ROKU SZKOLNYM 2016/17**  
**PRE-PRIMARY EDUCATION<sup>a</sup> IN 2016/17 SCHOOL YEAR**

WYSZCZEGÓLNIENIE SPECIFICATION	Placówki Establishments		Miejsca w przed- szkolach Places in nursery schools	Oddziały Sections		Dzieci Children	
	ogółem total	w tym przed- szkola of which nursery schools		ogółem total	w tym przed- szkolach of which in nursery schools	ogółem total	w tym przed- szkolach of which in nursery schools
<b>WOJEWÓDZTWO ..... VOIVODSHIP</b>	<b>477</b>	<b>366</b>	<b>29991</b>	<b>1458</b>	<b>1277</b>	<b>30767</b>	<b>27394</b>
<b>PODREGION NYSKI ..... SUBREGION NYSKI</b>	<b>183</b>	<b>131</b>	<b>11136</b>	<b>558</b>	<b>468</b>	<b>11728</b>	<b>10047</b>
<b>Powiat brzeski .....</b>	<b>41</b>	<b>30</b>	<b>2628</b>	<b>135</b>	<b>109</b>	<b>3042</b>	<b>2485</b>
Gmina miejska: Urban gmina:							
Brzeg .....	12	12	1255	51	51	1236	1236
Gminy miejsko-wiejskie: Urban-rural gminas:							
Grodków .....	10	5	433	28	18	616	389
w tym miasto ..... of which town	3	2	279	16	13	348	280
Lewin Brzeski .....	5	5	415	17	17	400	400
w tym miasto ..... of which town	2	2	245	10	10	234	234
Gminy wiejskie: Rural gminas:							
Lubsza .....	5	3	214	13	9	277	195
Olszanka .....	5	4	161	10	8	175	146
Skarbimierz .....	4	1	150	16	6	338	119
<b>Powiat głubczycki .....</b>	<b>24</b>	<b>11</b>	<b>1144</b>	<b>69</b>	<b>46</b>	<b>1382</b>	<b>983</b>
Gminy miejsko-wiejskie: Urban-rural gminas:							
Baborów .....	1	1	139	6	6	131	131
w tym miasto ..... of which town	1	1	139	6	6	131	131
Głubczyce .....	11	4	545	34	21	750	503
w tym miasto ..... of which town	4	3	495	21	20	504	479
Kietrz .....	8	3	210	17	9	324	179
w tym miasto ..... of which town	2	1	100	6	4	141	97
Gmina wiejska: Rural gmina:							
Branice .....	4	3	250	12	10	177	170
<b>Powiat namysłowski .....</b>	<b>21</b>	<b>17</b>	<b>1511</b>	<b>71</b>	<b>65</b>	<b>1462</b>	<b>1342</b>
Gmina miejsko-wiejska: Urban-rural gmina:							
Namysłów .....	12	12	1096	48	48	978	978
w tym miasto ..... of which town	6	6	804	36	36	762	762
Gminy wiejskie: Rural gminas:							
Domaszowice .....	2	1	100	5	4	92	80
Pokój .....	2	1	100	6	4	141	91
Świerczów .....	1	1	95	4	4	88	88
Wilków .....	4	2	120	8	5	163	105

a Przedszkola, oddziały przedszkolne w szkołach podstawowych i punkty przedszkolne.  
a Nursery schools, pre-primary sections of primary schools and pre-primary points.

TABL. 10 /59/. **WYCHOWANIE PRZEDSZKOLNE<sup>a</sup> W ROKU SZKOLNYM 2016/17 (cd.)**  
**PRE-PRIMARY EDUCATION<sup>a</sup> IN 2016/17 SCHOOL YEAR (cont.)**

WYSZCZEGÓLNIENIE SPECIFICATION	Placówki Establishments		Miejsca w przed- szkolach Places in nursery schools	Oddziały Sections		Dzieci Children	
	ogółem total	w tym przed- szkola of which nursery schools		ogółem total	w tym w przed- szkolach of which in nursery schools	ogółem total	w tym w przed- szkolach of which in nursery schools
<b>PODREGION NYSKI (dok.) SUBREGION NYSKI (cont.)</b>							
<b>Powiat nyski .....</b>	<b>75</b>	<b>55</b>	<b>3963</b>	<b>196</b>	<b>167</b>	<b>4048</b>	<b>3544</b>
Gminy miejsko-wiejskie: Urban-rural gminas:							
Glucholazy .....	13	3	416	30	16	604	370
w tym miasto .....	3	3	416	16	16	370	370
of which town							
Korfantów .....	4	3	325	14	13	288	260
w tym miasto .....	1	1	165	7	7	142	142
of which town							
Nysa .....	21	14	1573	79	67	1665	1463
w tym miasto .....	14	10	1328	64	57	1394	1250
of which town							
Otmuchów .....	9	9	443	21	21	426	426
w tym miasto .....	2	2	200	9	9	203	203
of which town							
Paczków .....	11	10	479	19	18	420	393
w tym miasto .....	3	3	274	11	11	261	261
of which town							
Gminy wiejskie: Rural gminas:							
Kamiennik .....	4	4	136	7	7	100	100
Łambinowice .....	6	6	250	10	10	223	223
Pakosławice .....	3	3	159	7	7	143	143
Skoroszyce .....	4	3	182	9	8	179	166
<b>Powiat prudnicki .....</b>	<b>22</b>	<b>18</b>	<b>1890</b>	<b>87</b>	<b>81</b>	<b>1794</b>	<b>1693</b>
Gminy miejsko-wiejskie: Urban-rural gminas:							
Biała .....	3	2	370	17	15	319	296
w tym miasto .....	1	1	245	10	10	200	200
of which town							
Głogówek .....	6	3	452	23	19	486	408
w tym miasto .....	3	2	362	16	15	357	335
of which town							
Prudnik .....	12	12	903	40	40	840	840
w tym miasto .....	7	7	653	29	29	637	637
of which town							
Gmina wiejska: Rural gmina:							
Lubrza .....	1	1	165	7	7	149	149

<sup>a</sup> Przedszkola, oddziały przedszkolne w szkołach podstawowych i punkty przedszkolne.  
<sup>a</sup> Nursery schools, pre-primary sections of primary schools and pre-primary points.

TABL. 10 /59/. **WYCHOWANIE PRZEDSZKOLNE<sup>a</sup> W ROKU SZKOLNYM 2016/17 (cd.)**  
**PRE-PRIMARY EDUCATION<sup>a</sup> IN 2016/17 SCHOOL YEAR (cont.)**

WYSZCZEGÓLNIENIE SPECIFICATION	Placówki <i>Establishments</i>		Miejsca w przed- szkolach <i>Places in nursery schools</i>	Oddziały <i>Sections</i>		Dzieci <i>Children</i>	
	ogółem <i>total</i>	w tym przed- szkola <i>of which nursery schools</i>		ogółem <i>total</i>	w tym przed- szkolach <i>of which in nursery schools</i>	ogółem <i>total</i>	w tym przed- szkolach <i>of which in nursery schools</i>
<b>PODREGION OPOLSKI .....</b> <b>SUBREGION OPOLSKI</b>	<b>294</b>	<b>235</b>	<b>18855</b>	<b>900</b>	<b>809</b>	<b>19039</b>	<b>17347</b>
<b>Powiat kędzierzyńsko- -kozielski .....</b>	<b>42</b>	<b>39</b>	<b>3029</b>	<b>126</b>	<b>122</b>	<b>2768</b>	<b>2719</b>
Gmina miejska: <i>Urban gmina:</i>							
Kędzierzyn-Koźle .....	24	23	1934	83	81	1872	1861
Gminy wiejskie: <i>Rural gminas:</i>							
Bierawa .....	2	2	279	10	10	221	221
Cisek .....	2	2	160	7	7	160	160
Pawłowiczki .....	7	5	240	11	9	202	164
Polska Cerekiew .....	2	2	166	5	5	99	99
Reńska Wieś .....	5	5	250	10	10	214	214
<b>Powiat kluczborski .....</b>	<b>31</b>	<b>16</b>	<b>1586</b>	<b>94</b>	<b>71</b>	<b>1904</b>	<b>1471</b>
Gminy miejsko-wiejskie: <i>Urban-rural gminas:</i>							
Byczyna .....	5	2	205	13	10	255	187
w tym miasto <i>of which town</i>	2	2	205	10	10	187	187
Kluczbork .....	12	7	1022	54	45	1116	948
w tym miasto <i>of which town</i>	8	6	907	42	40	871	840
Wolczyn .....	8	1	164	18	7	358	161
w tym miasto <i>of which town</i>	3	1	164	10	7	219	161
Gmina wiejska: <i>Rural gmina:</i>							
Lasowice Wielkie .....	6	6	195	9	9	175	175
<b>Powiat krapkowicki .....</b>	<b>26</b>	<b>20</b>	<b>2055</b>	<b>94</b>	<b>83</b>	<b>2020</b>	<b>1819</b>
Gminy miejsko-wiejskie: <i>Urban-rural gminas:</i>							
Gogolin .....	7	3	213	17	9	364	206
w tym miasto <i>of which town</i>	3	2	175	9	7	216	173
Krapkowice .....	8	8	815	33	33	739	739
w tym miasto <i>of which town</i>	5	5	615	25	25	596	596
Zdzieszowice .....	8	6	509	24	21	503	460
w tym miasto <i>of which town</i>	5	5	483	19	19	426	426
Gminy wiejskie: <i>Rural gminas:</i>							
Strzeleczyki .....	1	1	300	12	12	233	233
Walce .....	2	2	218	8	8	181	181

<sup>a</sup> Przedszkola, oddziały przedszkolne w szkołach podstawowych i punkty przedszkolne.

<sup>a</sup> *Nursery schools, pre-primary sections of primary schools and pre-primary points.*

TABL. 10 /59/. **WYCHOWANIE PRZEDSZKOLNE<sup>a</sup> W ROKU SZKOLNYM 2016/17 (cd.)**  
**PRE-PRIMARY EDUCATION<sup>a</sup> IN 2016/17 SCHOOL YEAR (cont.)**

WYSZCZEGÓLNIENIE SPECIFICATION	Placówki Establishments		Miejsca w przed- szkolach Places in nursery schools	Oddziały Sections		Dzieci Children	
	ogółem total	w tym przed- szkola of which nursery schools		ogółem total	w tym w przed- szkolach of which in nursery schools	ogółem total	w tym w przed- szkolach of which in nursery schools
<b>PODREGION OPOLSKI (cd.) SUBREGION OPOLSKI (cont.)</b>							
<b>Powiat oleski .....</b>	<b>37</b>	<b>27</b>	<b>1856</b>	<b>99</b>	<b>81</b>	<b>2052</b>	<b>1678</b>
Gminy miejsko-wiejskie: Urban-rural gminas:							
Dobrodzień .....	7	4	253	18	13	298	221
w tym miasto .....	2	1	110	7	6	119	109
of which town							
Gorzów Śląski .....	3	3	270	12	12	226	226
w tym miasto .....	1	1	120	6	6	123	123
of which town							
Olesno .....	11	11	554	23	23	528	528
w tym miasto .....	3	3	309	13	13	308	308
of which town							
Praszka .....	8	5	414	24	19	500	395
w tym miasto .....	4	4	314	15	15	314	314
of which town							
Gminy wiejskie: Rural gminas:							
Radłów .....	2	2	190	7	7	136	136
Rudniki .....	5	1	75	11	3	267	75
Zębowice .....	1	1	100	4	4	97	97
<b>Powiat opolski .....</b>	<b>77</b>	<b>60</b>	<b>3789</b>	<b>190</b>	<b>166</b>	<b>3993</b>	<b>3545</b>
Gminy miejsko-wiejskie: Urban-rural gminas:							
Niemodlin .....	6	4	377	20	16	452	369
w tym miasto .....	3	3	290	12	12	285	285
of which town							
Ozimek .....	10	6	470	25	20	545	461
w tym miasto .....	4	3	320	15	14	347	330
of which town							
Prószków .....	7	7	315	14	14	286	286
w tym miasto .....	1	1	85	4	4	85	85
of which town							
Gminy wiejskie: Rural gminas:							
Chrzastowice .....	5	3	126	11	6	218	121
Dąbrowa .....	5	5	297	13	13	271	271
Dobrzeń Wielki .....	8	8	568	27	27	555	555

a Przedszkola, oddziały przedszkolne w szkołach podstawowych i punkty przedszkolne.  
a Nursery schools, pre-primary sections of primary schools and pre-primary points.

TABL. 10 /59/. **WYCHOWANIE PRZEDSZKOLNE<sup>a</sup> W ROKU SZKOLNYM 2016/17 (dok.)**  
**PRE-PRIMARY EDUCATION<sup>a</sup> IN 2016/17 SCHOOL YEAR (cont.)**

WYSZCZEGÓLNIENIE SPECIFICATION	Placówki <i>Establishments</i>		Miejsca w przed- szkolach <i>Places in nursery schools</i>	Oddziały <i>Sections</i>		Dzieci <i>Children</i>	
	ogółem <i>total</i>	w tym przed- szkola <i>of which nursery schools</i>		ogółem <i>total</i>	w tym przed- szkolach <i>of which in nursery schools</i>	ogółem <i>total</i>	w tym przed- szkolach <i>of which in nursery schools</i>
<b>PODREGION OPOLSKI (dok.)</b> <b>SUBREGION OPOLSKI (cont.)</b>							
<b>Powiat opolski (dok.) (cont.)</b>							
Gminy wiejskie: (dok.) <i>Rural gminas: (cont.)</i>							
Komprachcice .....	6	4	186	10	8	238	191
Łubniany .....	7	6	328	15	14	281	265
Murów .....	2	2	165	7	7	153	153
Popielów .....	3	3	262	10	10	235	235
Tarnów Opolski .....	7	5	320	17	14	322	274
Tułowice .....	2	1	120	7	6	157	136
Turawa .....	9	6	255	14	11	280	228
<b>Powiat strzelecki .....</b>	<b>30</b>	<b>26</b>	<b>2409</b>	<b>109</b>	<b>103</b>	<b>2323</b>	<b>2226</b>
Gminy miejsko-wiejskie: <i>Urban-rural gminas:</i>							
Kolonowskie .....	4	2	100	8	4	173	100
w tym miasto .....	2	1	75	5	3	100	75
<i>of which town</i>							
Leśnica .....	3	3	280	11	11	210	210
w tym miasto .....	1	1	175	7	7	132	132
<i>of which town</i>							
Strzelce Opolskie .....	12	11	1057	45	44	996	993
w tym miasto .....	7	6	757	33	32	726	723
<i>of which town</i>							
Ujazd .....	1	1	275	11	11	243	243
w tym miasto .....	1	1	275	11	11	243	243
<i>of which town</i>							
Zawadzkie .....	4	4	295	12	12	287	287
w tym miasto .....	2	2	195	8	8	195	195
<i>of which town</i>							
Gminy wiejskie: <i>Rural gminas:</i>							
Izbicko .....	3	3	190	8	8	181	181
Jemielnica .....	3	2	212	14	13	233	212
<b>Miasto na prawach powiatu –</b> <b>– Opole .....</b>	<b>51</b>	<b>47</b>	<b>4131</b>	<b>188</b>	<b>183</b>	<b>3979</b>	<b>3889</b>
<i>City with powiat status – Opole</i>							

<sup>a</sup> Przedszkola, oddziały przedszkolne w szkołach podstawowych i punkty przedszkolne.

Źródło: dane Ministerstwa Edukacji Narodowej.

*a Nursery schools, pre-primary sections of primary schools and pre-primary points.*

*Source: data of the Ministry of National Education.*



## DZIAŁ VIII OCHRONA ZDROWIA I POMOC SPOŁECZNA

### Uwagi ogólne

1. Dane o ochronie zdrowia - jeśli nie zaznaczono inaczej – podaje się łącznie z danymi o placówkach podległych resortom obrony narodowej, spraw wewnętrznych i administracji oraz do 2011 r. – Agencji Bezpieczeństwa Wewnętrznego; z wyłączeniem ochrony zdrowia w zakładach karnych.

2. Ustawa z dnia 15 IV 2011 r. o działalności leczniczej (tekst jednolity Dz.U. 2016 poz. 1638), która zastąpiła ustawę o zakładach opieki zdrowotnej określa m.in. zasady wykonywania działalności leczniczej oraz zasady funkcjonowania placówek leczniczych.

Prezentowane w dziale dane dotyczą placówek (do 2011 r. – zakłady opieki zdrowotnej) wykonujących działalność leczniczą w zakresie:

a) ambulatoryjnej opieki zdrowotnej (przychodnie łącznie z: ośrodkami zdrowia, poradniami, ambulatoriami i izbami chorych oraz zakładami badań diagnostycznych i medycznymi laboratoriami diagnostycznymi),

b) stacjonarnej opieki zdrowotnej (szpitale – ogólne, psychiatryczne i uzdrowiskowe, zakłady opiekuńczo-lecznicze i pielęgnacyjno-opiekuńcze, hospicja, oddziały opieki paliatywnej, ośrodki leczenia odwykowego, ośrodki rehabilitacyjne dla narkomanów, regionalne ośrodki psychiatrii sądowej, sanatoria).

Na mocy wymienionej ustawy działalność lecznicza może być też wykonywana przez praktyki zawodowe (indywidualne lub grupowe) – lekarzy, lekarzy dentyistów oraz pielęgniarek lub położnych.

3. Dane o **łóżkach w szpitalach ogólnych** nie obejmują miejsc dziennych na oddziałach szpitalnych oraz do 2007 r. miejsc (łóżek i inkubatorów) dla noworodków.

4. Dane o **aptekach ogólnodostępnych** nie obejmują aptek działających w strukturze i na potrzeby szpitali.

**Punkty apteczne** są to ogólnodostępne punkty sprzedaży leków gotowych, których asortyment jest ściśle określony i są głównie usytuowane na terenach wiejskich.

5. **Porady udzielone przez lekarzy i lekarzy dentyistów** w zakresie ambulatoryjnej opieki zdrowotnej podano łącznie z badaniami profilaktycznymi i orzeczeniami wojskowych komisji lekarskich, ale bez porad udzielonych w izbach przyjęć szpitali ogólnych.

6. Zgodnie z ustawą z dnia 4 II 2011 r. o opiece nad dziećmi do lat 3 (tekst jednolity Dz. U. 2016 poz. 157) opieka może być organizowana w formie żłobka oraz od 2011 r. – klubu dziecięcego, sprawowana przez dziennego opiekuna oraz nianię.

## CHAPTER VIII HEALTH CARE AND SOCIAL WELFARE

### General notes

1. The data concerning health care – unless otherwise stated – are given including health care units subordinated to the Ministry of National Defence, the Ministry of the Interior and Administration and until 2011 – the Internal Security Agency; excluding health care in prisons.

2. The Law on Health Care Activities, dated 15 IV 2011 (uniform text Journal of Laws 2016 item 1638), replacing the Law on Care Health Facilities specifies, among others, the rules of performing health care activities and of the functioning of health care units.

Presented in the chapter data (for 2011 – health care institutions) performing health care activities in the following areas:

a) out-patient health care (out-patients departments including: health centres, clinics, ambulatory departments and infirmaries, diagnostic facilities and medical diagnostic laboratories),

b) in-patient health care (hospitals – general, psychiatric and health resorts, chronic medical care homes, nursing homes, hospices, palliative care wards, detoxification centres, addiction recovery centres, regional centres of forensic psychiatry and sanatoria).

Under that law, health care activity can be carried out also by professional practices (individual or group) – doctors, dentists and nurses or midwives.

3. Data regarding **beds in general hospitals** do not include day-care places in hospital wards and until 2007 places (beds and incubators) for newborns.

4. **Generally available pharmacies** do not include pharmacies, which operate in the structure and for needs of hospitals.

**Pharmaceutical outlets** are sales outlets for selling prepared medicines, the range of which is precisely defined and are located in rural areas.

5. **Consultations provided by doctors and dentists** are presented together with preventive examinations, and with the options of military medical commissions but excluding consultations provided by doctors in admission rooms in general hospitals.

6. According to the law on childcare for children younger than 3 years, dated 4 II 2011 (uniform text Journal of Laws 2016 item 157) care can be organized in the form of nurseries, as well as since 2011 – children's clubs, provided by day carer and nanny.

7. Dane dotyczące **wspierania rodziny oraz pieczy zastępczej**, prezentowane są zgodnie z ustawą z dnia 9 VI 2011 r. o wspieraniu rodziny oraz systemie pieczy zastępczej (jednolity tekst Dz. U. 2016 poz. 575, z późniejszymi zmianami).

8. **Rodzinną piecza zastępcza** jest sprawowana w przypadku niemożności zapewnienia dziecku opieki i wychowania przez rodziców. Zapewnia pracę z rodziną umożliwiającą powrót dziecka do rodziny lub gdy jest to niemożliwe – dążenie do przysposobienia dziecka, przygotowanie dziecka do samodzielnego i odpowiedzialnego życia, zaspokojenie potrzeb emocjonalnych dzieci ze szczególnym uwzględnieniem potrzeb bytowych, zdrowotnych, edukacyjnych, kulturalno-rekreacyjnych i religijnych.

Formami rodzinnej pieczy zastępczej są:

1) rodziny zastępcze:

- a) spokrewnione,
- b) niezawodowe – umieszcza się w tym samym czasie nie więcej niż 3 dzieci (z wyjątkiem liczego rodzeństwa),
- c) zawodowe – umieszcza się w tym samym czasie nie więcej niż 3 dzieci (z wyjątkiem liczego rodzeństwa); w tym:

– zawodowe pełniące funkcję pogotowia rodzinnego – przyjmują dzieci na podstawie orzeczenia sądu, w przypadku gdy dziecko zostało doprowadzone przez Policję lub Straż Graniczną, na wniosek rodziców dziecka lub innej osoby w przypadku, o którym mowa w art. 12a ustawy z dnia 29 VII 2005 r. o przeciwdziałaniu przemocy w rodzinie (tekst jednolity Dz. U. 2015 poz. 1390),

– zawodowe specjalistyczne – umieszcza się w nich w szczególności: dzieci legitymujące się orzeczeniem o niepełnosprawności lub orzeczeniem o znacznym lub umiarkowanym stopniu niepełnosprawności, dzieci na podstawie ustawy z dnia 26 X 1982 r. o postępowaniu w sprawach nieletnich (tekst jednolity Dz. U. 2014 poz. 382, z późniejszymi zmianami), małoletnie matki z dziećmi,

2) rodzinne domy dziecka – w tym samym czasie, może w nich przebywać łącznie nie więcej niż 8 dzieci (z wyjątkiem liczego rodzeństwa).

9. **Institutionalna piecza zastępcza** jest sprawowana w formie:

1) **placówki opiekuńczo-wychowawczej**, która jest prowadzona jako placówka typu:

- a) **interwencyjnego** – zapewnia doraźną opiekę nad dzieckiem w czasie trwania sytuacji kryzysowej, w szczególności placówka jest obowiązana przyjąć dziecko w przypadkach wymagających natychmiastowego zapewnienia mu opieki,
- b) **rodzinnego** – wychowuje dzieci w różnym wieku, w tym dorastające i usamodzielniające się; umożliwia wspólne wychowanie i opiekę licznemu rodzeństwu; współpracuje z koordynatorem rodzinnej pieczy zastępczej i asystentem rodziny,

7. *Data concerning family support and foster care are presented according to the Law of Family Support and Foster Care System, dated 9 VI 2011 (uniform text Journal of Laws 2016 item 575, with later amendments).*

8. *Family foster care shall be exercised in case when it is impossible for the parents to provide care and education for a child. It guarantees a work with a family to make possible for a child to return to its family, or when it is impossible – efforts aimed at child's adoption; preparation of a child to live an independent and responsible life, satisfaction of children's emotional needs, in particular the needs related to welfare, health care, education, culture, recreation and religious.*

*The forms of family foster care are the following:*

1) *foster families:*

a) *related,*

b) *not-professional – placed in it may be not more than 3 children (except for numerous siblings),*

c) *professional - placed in it may be not more than 3 children (except for numerous siblings) – among which there are also:*

*– professional that performs the function of a family emergency house - shall receive a child on the basis of a court ruling, in case when a child was escorted by Police or Border Guard, upon consent of parents child or another person in the case referred to in Art. 12a of the Law on Countering Domestic Violence, dated 29 VII 2005 (uniform text Journal of Laws 2015, item 1390),*

*– professional specialized – shall receive in particular: children with a disability certificate or a certificate of high or moderate level of disability, children on the basis of the Law on Proceedings Involving Juveniles, dated 26 X 1982 (uniform text Journal of Laws 2014 item 382, with later amendments), underage mothers with children,*

2) *foster homes – placed in it may be not more than 8 children (except for numerous siblings).*

9. *Institutional foster care shall be exercised in the form of:*

1) *care and education centre, which shall be exercised in the form of:*

a) *an intervention – provides immediate care for a child in the crisis situation, especially if it is required for the centre to place the child under immediate care,*

b) *a family – educates children of various age groups, including adolescents and those becoming independent; enables common education and care for numerous siblings; cooperate with a family foster care coordinator and a family assistant,*

- c) **socializacyjnego** – zapewnia dziecku całodobową opiekę i wychowanie oraz zaspokaja jego niezbędne potrzeby, w szczególności emocjonalne, rozwojowe, zdrowotne, bytowe, społeczne i religijne; realizuje przygotowany we współpracy z asystentem rodziny plan pomocy dziecku; umożliwia kontakt dziecka z rodzicami i innymi osobami bliskimi, podejmuje działania w celu powrotu dziecka do rodziny; zapewnia dziecku dostęp do kształcenia dostosowanego do jego wieku i możliwości rozwojowych; obejmuje dziecko działaniami terapeutycznymi, zapewnia korzystanie z przysługujących świadczeń zdrowotnych,
- d) **specjalistyczno-terapeutycznego** – sprawuje opiekę nad dzieckiem o indywidualnych potrzebach, w szczególności: legitymującym się orzeczeniem o niepełnosprawności albo orzeczeniem o umiarkowanym lub znacznym stopniu niepełnosprawności; wymagającym stosowania specjalnych metod wychowawczych i specjalistycznej terapii; wymagającym wyrównywania opóźnień rozwojowych i edukacyjnych. Placówka, zapewnia zajęcia wychowawcze, socjoterapeutyczne, korekcyjne, kompensacyjne, logopedyczne, terapeutyczne, rekompensujące braki w wychowaniu w rodzinie i przygotowujące do życia społecznego, a dzieciom niepełnosprawnym także odpowiednią rehabilitację i zajęcia rewalidacyjne;

2) **regionalnej placówki opiekuńczo-terapeutycznej** – umieszczane są w niej dzieci, które ze względu na stan zdrowia wymagają stosowania specjalistycznej opieki i rehabilitacji i nie mogą zostać umieszczone w rodzinnej pieczy zastępczej lub w placówce opiekuńczo-wychowawczej. W tym samym czasie można w niej umieścić nie więcej niż 30 dzieci;

3) **interwencyjnego ośrodka preadopcyjnego** – umieszcza się w nim dzieci do ukończenia pierwszego roku życia, które wymagają specjalistycznej opieki i w okresie oczekiwania na przysposobienie nie mogą zostać umieszczone w rodzinnej pieczy zastępczej. W ośrodku, w tym samym czasie, można umieścić nie więcej niż 20 dzieci.

**10. Dane o domach i zakładach pomocy społecznej** dotyczą placówek, dla których organami prowadzącymi są: jednostki samorządu terytorialnego, stowarzyszenia, organizacje społeczne, kościoły i związki wyznaniowe, fundacje, osoby fizyczne i prawne.

Rodzaje domów i zakładów prezentuje się zgodnie z ustawą o pomocy społecznej z dnia 12 III 2004 r. (tekst jednolity Dz. U. 2016 poz. 930).

c) **a socialization** – provides a child with full-time care and education, and fulfil its needs, especially emotional, development, health, living, social and religious needs, implements a child assistance plan prepared in cooperation with a family assistant, enables contacts with parents and other close persons, unless otherwise decided by a court, takes actions aimed at the child's return to a family, provides a child with access to education adjusted to its age and development skills, provides a child with therapeutic actions, provides access to eligible healthcare services,

d) **a specialist therapy** – provides care for a child with individual needs, in particular: a child with a disability certificate or a certificate of high or moderate level of disability, a child requiring the application of special education methods and specialist therapy, a child requiring dealing with their developmental and emotional retardation. The centre provides educational, sociotherapeutic, corrective, compensating, speech therapy, and therapeutic activities compensating for lacks in upbringing in a family and preparing for social life, as well as proper rehabilitation for disabled children;

2) **regional care and therapy centre** – a centre where children shall be placed, due to their health condition requiring specialist care and rehabilitation and cannot be placed in family foster care or a care and education centre. The total number of 30 children at most may be placed in a regional care and therapy centre at the same time;

3) **pre-adoptive intervention centre** – a centre where shall be placed children up to the 1 year old, requiring special care who, waiting for adoption, cannot be covered by family foster. The total number of 20 children at most may be placed in a pre-adoptive intervention centre at the same time.

**10. Data concerning social assistance homes and facilities** are related to the institutions for which the founding bodies are: local government units, associations, social organizations, churches and religious associations, foundations, natural and legal persons.

Types of social welfare homes and facilities are presented in accordance with the Law on Social Assistance dated 12 III 2004 (uniform text Journal of Laws 2016 item 930).

TABL. 1 /60/. **ŁÓŻKA W SZPITALACH OGÓLNYCH, APTEKI OGÓLNODOSTĘPNE I PUNKTY APTECZNE W 2016 R.**

Stan w dniu 31 XII

**BEDS IN GENERAL HOSPITALS, GENERALLY AVAILABLE PHARMACIES AND PHARMACEUTICAL OUTLETS IN 2016**

As of 31 XII

WYSZCZEGÓLNIENIE SPECIFICATION	Łóżka <sup>a</sup> w szpitalach ogólnych <i>Beds<sup>a</sup> in general hospitals</i>	Apteki <sup>b</sup> <i>Pharmacies<sup>b</sup></i>	Punkty apteczne <sup>b</sup> <i>Pharmaceutical outlets<sup>b</sup></i>
<b>WOJEWÓDZTWO</b> ..... <b>VOIVODSHIP</b>	<b>4741</b>	<b>327</b>	<b>47</b>
<b>Podregion nyski</b> ..... <b>Subregion nyski</b>	<b>1907</b>	<b>116</b>	<b>15</b>
powiaty: <i>powiats:</i>			
Brzeski .....	270	28	4
Głubczycki .....	136	13	2
Namysłowski .....	198	14	2
Nyski .....	1124	43	3
Prudnicki .....	179	18	4
<b>Podregion opolski</b> ..... <b>Subregion opolski</b>	<b>2834</b>	<b>211</b>	<b>32</b>
powiaty: <i>powiats:</i>			
Kędzierzyńsko-kozielski .....	413	28	8
Kluczborski .....	215	27	3
Krapkowicki .....	143	19	3
Oleski .....	201	29	2
Opolski .....	257	32	12
Strzelecki .....	199	22	4
Miasto na prawach powiatu – Opole <i>City with powiat status – Opole</i>	1406	54	–

a Łącznie z łózkami i inkubatorami dla noworodków. b Patrz uwagi ogólne, ust. 4 na str. 191.

Źródło: w zakresie szpitali ogólnych – dane Ministerstwa Zdrowia oraz Ministerstwa Spraw Wewnętrznych i Administracji.

a Including beds and incubators for newborns. b See general notes, item 4 on page 191.

Source: in regard to general hospitals – data of the Ministry of Health and the Ministry of Interior and Administration.

TABL. 2 /61/. **AMBULATORYJNA OPIEKA ZDROWOTNA W 2016 R.**

Stan w dniu 31 XII

**OUT-PATIENT HEALTH CARE IN 2016**

As of 31 XII

WYSZCZEGÓLNIENIE SPECIFICATION	Przychodnie <i>Out-patients departments</i>	Praktyki lekarskie <sup>a</sup> <i>Medical practices<sup>a</sup></i>	Porady udzielone <sup>b</sup> <i>Consultations provided<sup>b</sup></i>			
			w tys. <i>in thous.</i>	na 1 mieszkańca <i>per capita</i>	lekarskie	stomatologiczne
					<i>medical</i>	<i>dental</i>
w tys. <i>in thous.</i>						
<b>WOJEWÓDZTWO</b> ..... <b>VOIVODSHIP</b>	<b>543</b>	<b>248</b>	<b>7139,3</b>	<b>7,2</b>	<b>6486,3</b>	<b>653,1</b>
<b>Podregion nyski</b> ..... <b>Subregion nyski</b>	<b>183</b>	<b>74</b>	<b>2517,2</b>	<b>6,7</b>	<b>2343,4</b>	<b>173,8</b>
powiaty: <i>powiats:</i>						
Brzeski .....	50	17	632,6	6,9	589,1	43,5
Głubczycki .....	21	9	322,0	6,9	292,5	29,4
Namysłowski .....	21	13	243,0	5,7	226,4	16,6
Nyski .....	67	27	935,0	6,7	874,8	60,2
Prudnicki .....	24	8	384,6	6,9	360,5	24,1

a Dane obejmują podmioty, które podpisały kontrakty z Narodowym Funduszem Zdrowia lub z przychodniami. b W ciągu roku; łącznie z poradami opłacanymi przez pacjentów (środki niepubliczne); bez porad udzielonych w izbach przyjęć szpitali ogólnych – 137,1 tys. porad.

a Data concern entities that have signed contracts with National Health Fund or with out-patients departments. b During the year; including consultations paid by patients (non-public funds); excluding consultation provided by doctors in admission rooms in general hospitals – 137,1 thous. consultations.

TABL. 2 /61/. **AMBULATORYJNA OPIEKA ZDROWOTNA W 2016 R. (dok.)**

Stan w dniu 31 XII

**OUT-PATIENT HEALTH CARE IN 2016 (cont.)**

As of 31 XII

WYSZCZEGÓLNIENIE SPECIFICATION	Przychodnie Out-patients departments	Praktyki lekarskie <sup>a</sup> Medical practices <sup>a</sup>	Porady udzielone <sup>b</sup> Consultations provided <sup>b</sup>			
			w tys. in thous.	na 1 mieszkańca per capita	lekarskie medical	stomato- logiczne dental
					w tys. in thous.	
<b>Podregion opolski</b> .....	<b>360</b>	<b>174</b>	<b>4622,2</b>	<b>7,5</b>	<b>4142,9</b>	<b>479,3</b>
<b>Subregion opolski</b> powiaty: <i>powiats:</i>						
Kędzierzyńsko-kozielski .....	53	21	728,7	7,6	665,6	62,6
Kluczborski .....	37	26	403,3	6,1	367,1	36,2
Krapkowicki .....	32	18	407,0	6,3	376,9	30,1
Oleski .....	26	16	410,5	6,3	374,5	36,0
Opolski .....	66	26	606,9	4,6	537,7	69,3
Strzelecki .....	37	17	457,0	6,1	406,4	50,6
Miasto na prawach powiatu – – Opole .....	109	50	1609,3	13,5	1414,7	194,6
<i>City with powiat status – Opole</i>						

<sup>a</sup> Dane obejmują podmioty, które podpisały kontrakty z Narodowym Funduszem Zdrowia lub z przychodniami. <sup>b</sup> W ciągu roku; łącznie z poradami opłacanymi przez pacjentów (środki niepubliczne); bez porad udzielonych w izbach przyjęć szpitali ogólnych – 137,1 tys. porad.

<sup>a</sup> Data concern entities that have signed contracts with National Health Fund or with out-patients departments. <sup>b</sup> During the year; including consultations paid by patients (non-public funds); excluding consultation provided by doctors in admission rooms in general hospitals – 137,1 thous. consultations.

TABL. 3 /62/. **ŻŁOBKI I KLUBY DZIECIĘCE W 2016 R.**

Stan w dniu 31 XII

**NURSERIES AND CHILDREN'S CLUBS IN 2016**

As of 31 XII

WYSZCZEGÓLNIENIE SPECIFICATION	Żłobki Nurseries	Oddziały żłobkowe Nursery wards	Kluby dziecięce Children's clubs	Miejsca w żłob- kach <sup>a</sup> i klubach dziecięcych Places in nurseries <sup>a</sup> and children's clubs	Dzieci przeby- wające w żłob- kach <sup>a</sup> i klubach dziecięcych w ciągu roku Children staying in nurseries <sup>a</sup> and children's clubs during the year
<b>WOJEWÓDZTWO</b> .....	<b>63</b>	<b>5</b>	<b>9</b>	<b>3248</b>	<b>4559</b>
<b>VOIVODSHIP</b>					
<b>Podregion nyski</b> .....	<b>20</b>	<b>3</b>	<b>6</b>	<b>991</b>	<b>1468</b>
<b>Subregion nyski</b> powiaty: <i>powiats:</i>					
Brzeski .....	5	–	2	230	350
Głubczycki .....	4	–	1	123	148
Namysłowski .....	1	–	–	100	124
Nyski .....	7	1	3	394	606
Prudnicki .....	3	2	–	144	240
<b>Podregion opolski</b> .....	<b>43</b>	<b>2</b>	<b>3</b>	<b>2257</b>	<b>3091</b>
<b>Subregion opolski</b> powiaty: <i>powiats:</i>					
Kędzierzyńsko-kozielski .....	6	–	2	386	569
Kluczborski .....	3	1	–	104	161
Krapkowicki .....	5	–	–	176	219
Oleski .....	3	–	–	77	105
Opolski .....	6	–	1	193	236
Strzelecki .....	2	1	–	125	179
Miasto na prawach powiatu – – Opole .....	18	–	–	1196	1622
<i>City with powiat status – Opole</i>					

<sup>a</sup> Łącznie z oddziałami żłobkowymi.

<sup>a</sup> Including nursery wards.

TABL. 4 /63/. **RODZINNA PIECZA ZASTĘPCZA W 2016 R.**

Stan w dniu 31 XII

**FAMILY FOSTER CARE IN 2016**

As of 31 XII

WYSZCZEGÓLNIENIE SPECIFICATION	Rodziny zastępcze spokrewnione <i>Related foster families</i>		Rodziny zastępcze niezawodowe <i>Non-professional foster families</i>		Rodziny zastępcze zawodowe <i>Professional foster families</i>		Rodzinne domy dziecka <i>Foster homes</i>	
	liczba rodzin zastęp- czych <i>number of foster families</i>	dzieci <sup>a</sup> <i>children<sup>a</sup></i>	liczba rodzin zastęp- czych <i>number of foster families</i>	dzieci <sup>a</sup> <i>children<sup>a</sup></i>	liczba rodzin zastęp- czych <i>number of foster families</i>	dzieci <sup>a</sup> <i>children<sup>a</sup></i>	liczba rodzin- nych domów dziecka <i>number of foster homes</i>	dzieci <sup>a</sup> <i>children<sup>a</sup></i>
<b>WOJEWÓDZTWO ..... VOIVODSHIP</b>	<b>642</b>	<b>806</b>	<b>309</b>	<b>418</b>	<b>38</b>	<b>133</b>	<b>18</b>	<b>129</b>
<b>Podregion nyski ..... Subregion nyski</b>	<b>260</b>	<b>338</b>	<b>135</b>	<b>180</b>	<b>14</b>	<b>59</b>	<b>3</b>	<b>29</b>
powiaty: <i>powiats:</i>								
Brzeski .....	66	86	31	40	2	12	2	20
Głubczycki .....	38	50	19	26	–	–	–	–
Namysłowski .....	26	33	15	16	3	6	–	–
Nyski .....	69	90	32	42	7	31	–	–
Prudnicki .....	61	79	38	56	2	10	1	9
<b>Podregion opolski ..... Subregion opolski</b>	<b>382</b>	<b>468</b>	<b>174</b>	<b>238</b>	<b>24</b>	<b>74</b>	<b>15</b>	<b>100</b>
powiaty: <i>powiats:</i>								
Kędzierzyńsko-kozielski .....	76	87	25	32	6	16	4	27
Kluczborski .....	60	76	27	42	–	–	–	–
Krapkowicki .....	36	43	20	24	6	16	6	41
Oleski .....	18	18	14	18	1	5	1	9
Opolski .....	70	94	33	47	4	10	–	–
Strzelecki .....	45	57	16	22	6	26	1	8
Miasto na prawach powiatu – – Opole .....	77	93	39	53	1	1	3	15
<i>City with powiat status – Opole</i>								

a W wieku do 25 lat.

a *Up to the age of 25.*

TABL. 5 /64/. INSTYTUCJONALNA PIECZA ZASTĘPCZA<sup>1</sup> W 2016 R.

Stan w dniu 31 XII

INSTITUTIONAL FOSTER CARE<sup>1</sup> IN 2016

As of 31 XII

WYSZCZEGÓLNIENIE SPECIFICATION a – placówki centres b – miejsca places c – wychowankowie residents	Placówki opiekuńczo-wychowawcze Care and education centres				
	ogółem total	z ogółem of total			
		socjalizacyjne socialization	interwencyjne intervention	rodzinne family	łącznie zadania placówek <sup>2</sup> combining tasks of the centres <sup>2</sup>
<b>WOJEWÓDZTWO</b> ..... a	<b>25</b>	<b>23</b>	<b>1</b>	–	–
<b>VOIVODSHIP</b> b	<b>567</b>	<b>523</b>	<b>14</b>	–	–
c	<b>492</b>	<b>462</b>	<b>10</b>	–	–
<b>Podregion nyski</b> ..... a	<b>12</b>	<b>11</b>	<b>1</b>	–	–
<b>Subregion nyski</b> b	<b>267</b>	<b>253</b>	<b>14</b>	–	–
c	<b>248</b>	<b>238</b>	<b>10</b>	–	–
powiaty: powiats:					
Brzeski ..... a	4	4	–	–	–
b	99	99	–	–	–
c	92	92	–	–	–
Głubczycki ..... a	2	1	1	–	–
b	44	30	14	–	–
c	36	26	10	–	–
Namysłowski ..... a	2	2	–	–	–
b	24	24	–	–	–
c	25	25	–	–	–
Nyski ..... a	3	3	–	–	–
b	72	72	–	–	–
c	71	71	–	–	–
Prudnicki ..... a	1	1	–	–	–
b	28	28	–	–	–
c	24	24	–	–	–
<b>Podregion opolski</b> ..... a	<b>13</b>	<b>12</b>	–	–	–
<b>Subregion opolski</b> b	<b>300</b>	<b>270</b>	–	–	–
c	<b>244</b>	<b>224</b>	–	–	–
powiaty: powiats:					
Kędzierzyńsko-kozielski ..... a	2	1	–	–	–
b	60	30	–	–	–
c	49	29	–	–	–
Kluczborski ..... a	3	3	–	–	–
b	56	56	–	–	–
c	42	42	–	–	–
Krapkowicki ..... a	–	–	–	–	–
b	–	–	–	–	–
c	–	–	–	–	–
Oleski ..... a	1	1	–	–	–
b	25	25	–	–	–
c	22	22	–	–	–
Opolski ..... a	3	3	–	–	–
b	73	73	–	–	–
c	60	60	–	–	–
Strzelecki ..... a	–	–	–	–	–
b	–	–	–	–	–
c	–	–	–	–	–
Miasto na prawach powiatu – a	4	4	–	–	–
– Opole b	86	86	–	–	–
City with powiat status – c	71	71	–	–	–
– Opole					

<sup>1</sup> Ponadto działała 1 placówka opiekuńczo-wychowawcza typu specjalistyczno-terapeutycznego. <sup>2</sup> Łączące zadania placówek interwencyjnych, socjalizacyjnych i specjalistyczno-terapeutycznych.

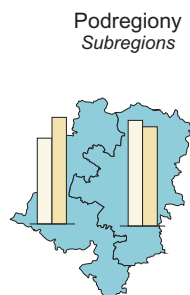
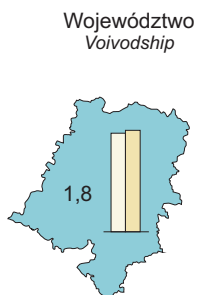
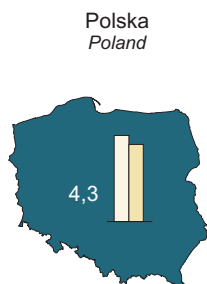
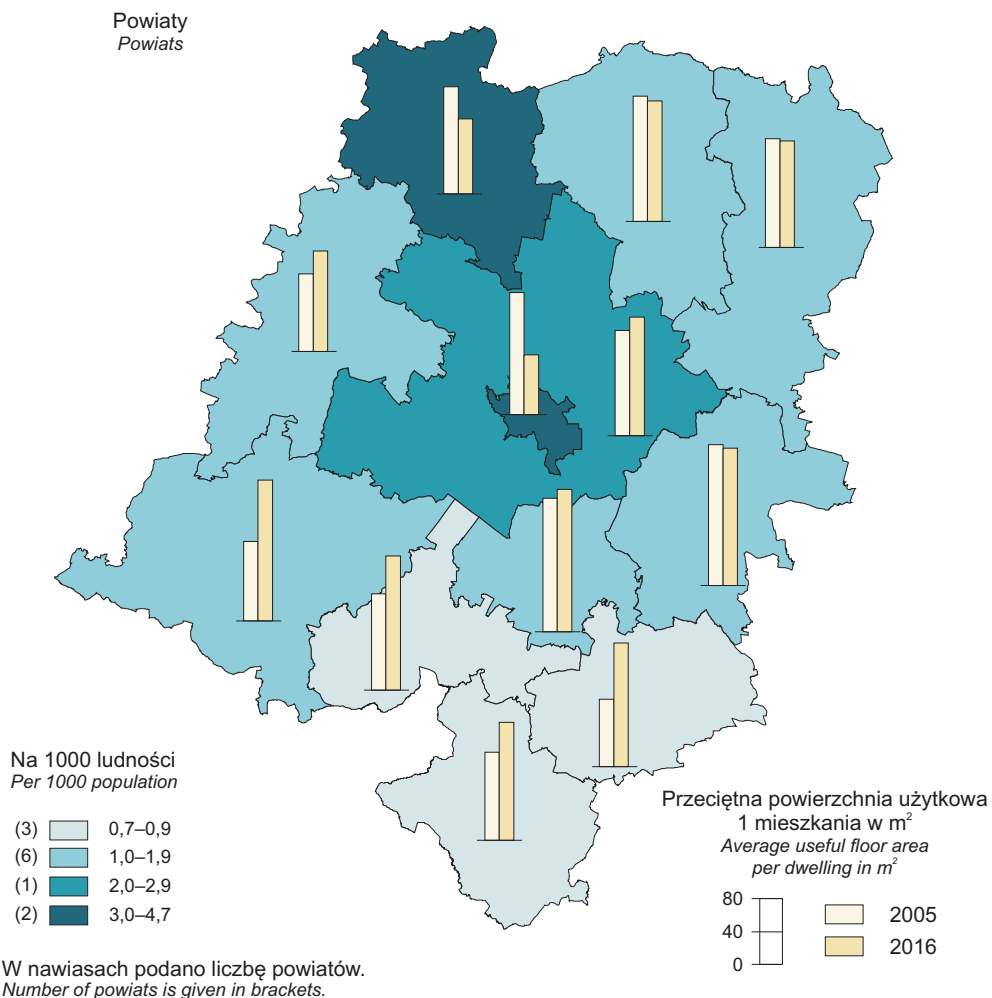
<sup>1</sup> Moreover, there was 1 care and education centre of specialist therapy type. <sup>2</sup> Combining tasks of the intervention and specialist therapy centres.

TABL. 6 /65/. **POMOC SPOŁECZNA STACJONARNA W 2016 R.**  
Stan w dniu 31 XII  
**STATIONARY SOCIAL WELFARE IN 2016**  
As of 31 XII

WYSZCZEGÓLNIENIE SPECIFICATION	Domy i zakłady (bez filii) <i>Homes and facilities (excluding branches)</i>	Miejsca (łącznie z filiami) <i>Places (including branches)</i>	Mieszkańcy (łącznie z filiami) <i>Residents (including branches)</i>
<b>WOJEWÓDZTWO .....</b> <b>VOIVODSHIP</b>	<b>50</b>	<b>3918</b>	<b>3712</b>
<b>Podregion nyski .....</b> <b>Subregion nyski</b>	<b>20</b>	<b>1901</b>	<b>1824</b>
powiaty: <i>powiats:</i>			
Brzeski .....	3	188	184
Głubczycki .....	5	903	872
Namysłowski .....	1	49	49
Nyski .....	7	542	505
Prudnicki .....	4	219	214
<b>Podregion opolski .....</b> <b>Subregion opolski</b>	<b>30</b>	<b>2017</b>	<b>1888</b>
powiaty: <i>powiats:</i>			
Kędzierzyńsko-kozielski .....	4	190	180
Kluczborski .....	3	216	215
Krapkowicki .....	2	71	71
Oleski .....	3	135	133
Opolski .....	5	406	406
Strzelecki .....	8	614	601
Miasto na prawach powiatu – – Opole .....	5	385	282
<i>City with powiat status – Opole</i>			

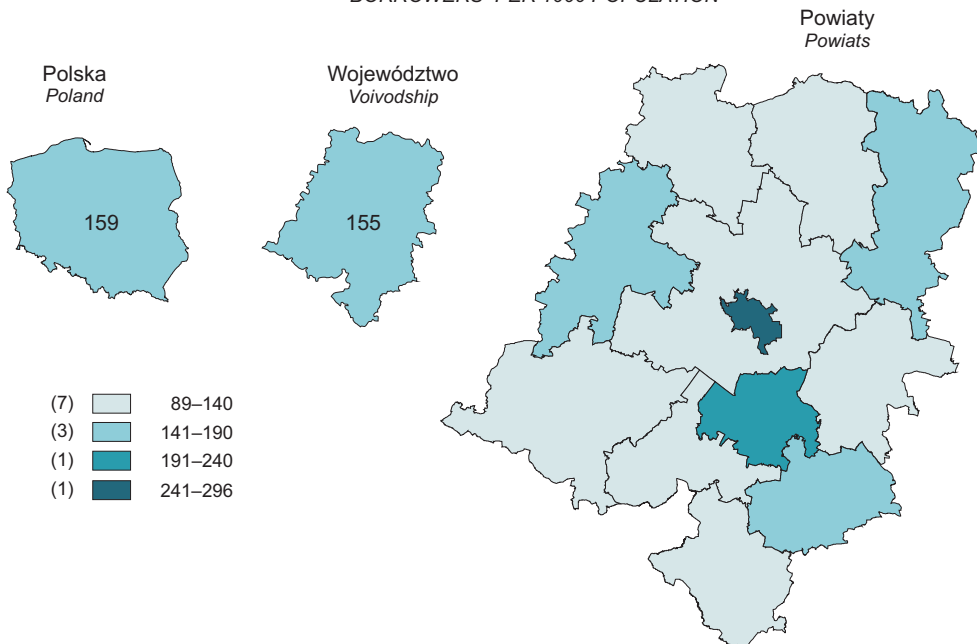


**MIESZKANIA ODDANE DO UŻYTKOWANIA W 2016 R.**  
*DWELLINGS COMPLETED IN 2016*

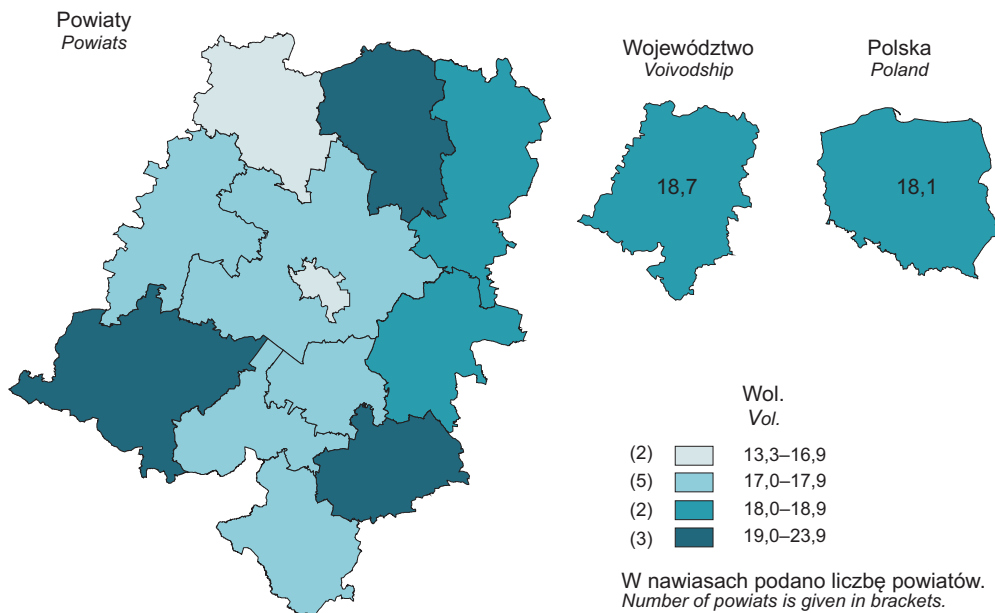


**BIBLIOTEKI PUBLICZNE<sup>a</sup> W 2016 R.**  
**PUBLIC LIBRARIES<sup>a</sup> IN 2016**

**CZYTELNICY<sup>b</sup> NA 1000 LUDNOŚCI**  
**BORROWERS<sup>b</sup> PER 1000 POPULATION**



**WYPOŻYCZENIA<sup>b</sup> NA 1 CZYTELNIKA**  
**LOANS<sup>b</sup> PER BORROWERS**



a Łącznie z filiami i punktami bibliotecznymi. b W ciągu roku.  
 a Including branches and library service points. b During the year.

## DZIAŁ IX KULTURA. TURYSTYKA. SPORT

### Uwagi ogólne

1. Do **księgozbioru** bibliotek publicznych zaliczono książki i broszury oraz gazety i czasopisma.

**Czytelnik** (użytkownik aktywnie wypożyczający) to użytkownik zarejestrowany, który wypożyczył na zewnątrz co najmniej jedną pozycję w roku.

2. W muzeach jako **muzealia** wykazano rzeczy ruchome i nieruchomości wpisane do inwentarza muzealiów.

3. Informacje o **kinach** dotyczą działalności kin ogólnie dostępnych, tj. powołanych do publicznego udostępniania filmów w formie projekcji na seansach filmowych, bez względu na rodzaj stosowanego nośnika filmu (taśma światłoczuła, taśma magnetyczna eksploatowana w technice wideo, nośnik cyfrowy). Wśród kin stałych wyróżnia się **miniplexy** – posiadające od 3 do 7 sal i **multiplexy** – posiadające 8 sal i więcej.

4. **Termin turystyka** – zgodnie z rozporządzeniem Parlamentu Europejskiego i Rady (UE) Nr 692/2011 obowiązującym od 2012 r., oznacza czynności odwiedzających, którzy podejmują podróże do głównego miejsca docelowego położonego poza ich zwykłym otoczeniem, na okres krótszy niż 1 rok, w dowolnym głównym celu, w tym w celu służbowym, wypoczynkowym lub innym celu osobistym, innym niż zatrudnienie przez podmiot miejscowy dla odwiedzanego miejsca.

5. **Baza noclegowa turystyki** dotyczy turystycznych obiektów noclegowych, tj. obejmuje obiekty hotelowe i pozostałe obiekty (od 2011 r. posiadające 10 i więcej miejsc noclegowych; do 2010 r. bez pokoi gościnnych i kwater agroturystycznych).

6. W informacjach o **obiekтах i miejscach noclegowych turystyki** nie uwzględnia się obiektów i miejsc w obiektach przejściowo nieczynnych z powodu przebudowy, remontu itp.

7. **Turyści zagraniczni** korzystający z turystycznych obiektów noclegowych rejestrowani są według kraju stałego zamieszkania. Turysta zagraniczny może być wykazany wielokrotnie, jeśli w czasie jednorazowego pobytu w Polsce korzysta z kilku obiektów noclegowych.

8. **Ćwiczący oraz trenerzy i instruktorzy sportowi** w układzie podregionów i powiatów liczeni są tylko jeden raz, pomimo że trenują lub pracują w więcej niż jednej sekcji sportowej.

## CHAPTER IX CULTURE. TOURISM. SPORT

### General notes

1. Books and pamphlets as well as newspapers and magazines constitute **the collection of public libraries**.

**Reader/borrower** (user actively borrowing books) is a person registered in the library, who borrowed at least one volume in reported year.

2. Movable subjects and real estate registered in exhibit inventory are presented as **exhibits** in museums.

3. Information regarding **cinemas** concerns the activity of public cinemas, i.e., established for the purpose of public film screenings, regardless of the film carrier used (light-sensitive, magnetic tape and digital). Among indoor cinemas one can distinguish **miniplexes** – equipped with 3 to 7 screens and **multiplexes** – equipped with 8 screens and more.

4. **Tourism**, in accordance with regulation (UE) No. 692/2011 of the European Parliament and of the Council in force since 2012, means the activity of visitors taking a trip to a main destination outside their usual environment, for less than a year, for any main purpose, including business, leisure or other personal purpose, other than to be employed by a resident entity in the place visited.

5. **Tourist accommodation establishments** include hotels and similar facilities and other facilities (since 2011 with 10 and more bed places; until 2010 excluding rooms for rent and agrotourism lodgings).

6. Facilities and places temporarily unavailable due to expansion, renovation, etc., are not included in data regarding **facilities and the number of bed places for tourists**.

7. **Foreign tourists** using tourist accommodation establishments are registered according to country of their permanent residence. A foreign tourist may be indicated more than once if during a single stay in Poland he/she uses more than one accommodation facility.

8. **The persons practising sports** as well as **coaches and sports instructors** by subregions and powiats persons are counted only once, despite that, they are exercising or working in more than one sport section.

TABL. 1 /66/. **BIBLIOTEKI PUBLICZNE (z filiami) W 2016 R.**  
**PUBLIC LIBRARIES (with branches) IN 2016**

WYSZCZEGÓLNIENIE SPECIFICATION	Biblioteki <sup>a</sup> Libraries <sup>a</sup>	Księgozbiór <sup>a</sup> w tys. wol. Collection <sup>a</sup> in thous. vol.	Czytelnicy <sup>b</sup> Borrowers <sup>b</sup>	Wypożyczenia <sup>b</sup> Loans <sup>b</sup>		Ludność na 1 bibliotekę <sup>a</sup> Population per library <sup>a</sup>
				w tys. wol. in thous. vol.	na 1 czytelnika w wol. per borrower in vol.	
<b>WOJEWÓDZTWO .....</b> <b>VOIVODSHIP</b>	<b>312</b>	<b>3811,5</b>	<b>153906</b>	<b>2876,0</b>	<b>18,7</b>	<b>3183</b>
<b>PODREGION NYSKI .....</b> <b>SUBREGION NYSKI</b>	<b>119</b>	<b>1278,0</b>	<b>47865</b>	<b>921,1</b>	<b>19,2</b>	<b>3145</b>
<b>Powiat brzeski .....</b>	<b>30</b>	<b>317,7</b>	<b>13770</b>	<b>240,9</b>	<b>17,5</b>	<b>3026</b>
Gmina miejska: Urban gmina:						
Brzeg .....	5	108,8	7013	117,2	16,7	7258
Gminy miejsko-wiejskie: Urban-rural gminas:						
Grodków .....	5	84,0	3850	72,1	18,7	3878
w tym miasto .....	1	59,8	2854	49,0	17,2	8706
of which town						
Lewin Brzeski .....	5	34,8	1171	18,2	15,6	2635
w tym miasto .....	1	16,3	741	12,6	17,0	5823
of which town						
Gminy wiejskie: Rural gminas:						
Lubsza .....	6	47,1	930	18,9	20,3	1498
Olszanka .....	5	16,7	428	6,4	15,0	992
Skarbimierz .....	4	26,4	378	8,1	21,5	1993
<b>Powiat głubczycki .....</b>	<b>14</b>	<b>172,0</b>	<b>6273</b>	<b>110,4</b>	<b>17,6</b>	<b>3318</b>
Gminy miejsko-wiejskie: Urban-rural gminas:						
Baborów .....	4	23,3	508	8,4	16,5	1522
w tym miasto .....	1	12,8	405	7,1	17,5	2956
of which town						
Głubczyce .....	1	66,0	4584	71,9	15,7	22658
w tym miasto .....	1	66,0	4584	71,9	15,7	12735
of which town						
Kietrz .....	5	48,1	655	21,9	33,5	2226
w tym miasto .....	1	24,7	482	18,8	39,0	6044
of which town						
Gmina wiejska: Rural gmina:						
Branice .....	4	34,7	526	8,2	15,6	1642

a Stan w dniu 31 XII. b łącznie z punktami bibliotecznymi ujętymi zgodnie z siedzibą jednostki macierzystej.  
a As of 31 XII. b Including library service points presented according to the location of the main unit.

TABL. 1 /66/. **BIBLIOTEKI PUBLICZNE W 2016 R. (cd.)**  
**PUBLIC LIBRARIES IN 2016 (cont.)**

WYSZCZEGÓLNIENIE SPECIFICATION	Biblioteki <sup>a</sup> Libraries <sup>a</sup>	Księgozbiór <sup>a</sup> w tys. wol. Collection <sup>a</sup> in thous. vol.	Czytelnicy <sup>b</sup> Borrowers <sup>b</sup>	Wypożyczenia <sup>b</sup> Loans <sup>b</sup>		Ludność na 1 bibliotekę <sup>a</sup> Population per library <sup>a</sup>
				w tys. wol. in thous. vol.	na 1 czytelnika w wol. per borrower in vol.	
<b>PODREGION NYSKI (cd.) SUBREGION NYSKI (cont.)</b>						
<b>Powiat namysłowski .....</b>	<b>11</b>	<b>126,8</b>	<b>3803</b>	<b>50,6</b>	<b>13,3</b>	<b>3882</b>
Gmina miejsko-wiejska: Urban-rural gmina:						
Namysłów .....	3	53,9	2210	26,9	12,2	8629
w tym miasto .....	1	45,0	2100	24,2	11,5	16271
of which town						
Gminy wiejskie: Rural gminas:						
Domaszowice .....	1	5,2	232	1,8	7,9	3633
Pokój .....	3	31,0	699	8,1	11,6	1764
Świerczów .....	1	9,9	210	5,7	26,9	3418
Wilków .....	3	26,8	452	8,0	17,7	1492
<b>Powiat nyski .....</b>	<b>42</b>	<b>430,5</b>	<b>16584</b>	<b>391,4</b>	<b>23,6</b>	<b>3295</b>
Gminy miejsko-wiejskie: Urban-rural gminas:						
Glucholazy .....	9	105,2	2768	98,0	35,4	2674
w tym miasto .....	2	71,4	1970	73,5	37,3	6890
of which town						
Korfantów .....	3	37,2	783	10,1	12,9	3016
w tym miasto .....	1	20,0	370	4,8	13,0	1842
of which town						
Nysa .....	11	120,9	8038	167,9	20,9	5240
w tym miasto .....	3	80,2	7046	145,1	20,6	14825
of which town						
Otmuchów .....	4	31,9	528	11,0	20,8	3437
w tym miasto .....	1	17,8	361	7,7	21,4	4996
of which town						
Paczków .....	4	40,1	2232	60,4	27,1	3205
w tym miasto .....	1	19,4	1597	47,7	29,9	7605
of which town						
Gminy wiejskie: Rural gminas:						
Kamiennik .....	3	25,6	764	11,8	15,4	1182
Łambinowice .....	4	40,0	670	17,6	26,2	1920
Pakosławice .....	3	24,1	457	9,5	20,7	1192
Skoroszyce .....	1	5,5	344	5,2	15,1	6250

a Stan w dniu 31 XII. b Łącznie z punktami bibliotecznymi ujętymi zgodnie z siedzibą jednostki macierzystej.

a As of 31 XII. b Including library service points presented according to the location of the main unit.

TABL. 1 /66/. **BIBLIOTEKI PUBLICZNE W 2016 R. (cd.)**  
**PUBLIC LIBRARIES IN 2016 (cont.)**

WYSZCZEGÓLNIENIE SPECIFICATION	Biblioteki <sup>a</sup> Libraries <sup>a</sup>	Księgozbiór <sup>a</sup> w tys. wol. Collection <sup>a</sup> in thous. vol.	Czytelnicy <sup>b</sup> Borrowers <sup>b</sup>	Wypożyczenia <sup>b</sup> Loans <sup>b</sup>		Ludność na 1 bibliotekę <sup>a</sup> Population per library <sup>a</sup>
				w tys. wol. in thous. vol.	na 1 czytelnika w wol. per borrower in vol.	
<b>PODREGION NYSKI (dok.)</b> <b>SUBREGION NYSKI (cont.)</b>						
<b>Powiat prudnicki .....</b>	<b>22</b>	<b>231,0</b>	<b>7435</b>	<b>127,8</b>	<b>17,2</b>	<b>2542</b>
Gminy miejsko-wiejskie: Urban-rural gminas:						
Biała .....	2	29,0	676	12,6	18,7	5343
w tym miasto .....	1	23,5	543	11,1	20,5	2460
of which town						
Głogówek .....	9	76,3	1813	24,1	13,3	1483
w tym miasto .....	2	27,8	1034	11,8	11,5	2787
of which town						
Prudnik .....	6	93,8	4183	76,4	18,3	4585
w tym miasto .....	2	65,4	3487	64,7	18,6	10684
of which town						
Gmina wiejska: Rural gmina:						
Lubrza .....	5	31,8	763	14,6	19,2	874
<b>PODREGION OPOLSKI .....</b>	<b>193</b>	<b>2533,5</b>	<b>106041</b>	<b>1954,9</b>	<b>18,4</b>	<b>3206</b>
<b>SUBREGION OPOLSKI</b>						
<b>Powiat kędzierzyński- -kozielski .....</b>	<b>24</b>	<b>318,9</b>	<b>13512</b>	<b>322,5</b>	<b>23,9</b>	<b>3990</b>
Gmina miejska: Urban gmina:						
Kędzierzyn-Koźle .....	8	154,4	8880	257,6	29,0	7761
Gminy wiejskie: Rural gminas:						
Bierawa .....	4	25,1	778	12,2	15,7	1975
Cisek .....	2	24,4	573	8,2	14,4	2854
Pawłowiczki .....	5	46,7	884	12,5	14,2	1536
Polska Cerekiew .....	3	39,0	764	18,9	24,7	1374
Reńska Wieś .....	2	29,4	1633	13,2	8,1	4126
<b>Powiat kluczborski .....</b>	<b>20</b>	<b>188,1</b>	<b>7192</b>	<b>142,4</b>	<b>19,8</b>	<b>3322</b>
Gminy miejsko-wiejskie: Urban-rural gminas:						
Byczyna .....	1	24,7	785	13,6	17,3	9463
w tym miasto .....	1	24,7	785	13,6	17,3	3652
of which town						
Kluczbork .....	13	116,6	4604	100,7	21,9	2789
w tym miasto .....	4	74,6	3788	81,2	21,4	6000
of which town						
Wolczyn .....	3	35,1	1482	23,1	15,6	4595
w tym miasto .....	1	27,7	1285	19,5	15,2	5959
of which town						
Gmina wiejska: Rural gmina:						
Lasowice Wielkie .....	3	11,8	321	5,1	15,9	2312

a Stan w dniu 31 XII. b Łącznie z punktami bibliotecznymi ujętymi zgodnie z siedzibą jednostki macierzystej.

a As of 31 XII. b Including library service points presented according to the location of the main unit.

TABL. 1 /66/. **BIBLIOTEKI PUBLICZNE W 2016 R. (cd.)**  
**PUBLIC LIBRARIES IN 2016 (cont.)**

WYSZCZEGÓLNIENIE SPECIFICATION	Biblioteki <sup>a</sup> Libraries <sup>a</sup>	Księgozbiór <sup>a</sup> w tys. wol. Collection <sup>a</sup> in thous. vol.	Czytelnicy <sup>b</sup> Borrowers <sup>b</sup>	Wypożyczenia <sup>b</sup> Loans <sup>b</sup>		Ludność na 1 bibliotekę <sup>a</sup> Population per library <sup>a</sup>
				w tys. wol. in thous. vol.	na 1 czytelnika w wol. per borrower in vol.	
<b>PODREGION OPOLSKI (cd.) SUBREGION OPOLSKI (cont.)</b>						
<b>Powiat krapkowicki .....</b>	<b>33</b>	<b>308,9</b>	<b>12596</b>	<b>218,3</b>	<b>17,3</b>	<b>1951</b>
Gminy miejsko-wiejskie: Urban-rural gminas:						
Gogolin .....	6	52,9	2135	33,3	15,6	2084
w tym miasto .....	1	27,0	1741	25,8	14,8	6592
of which town						
Krapkowice .....	11	93,4	5040	83,6	16,6	2090
w tym miasto .....	5	63,5	4345	68,3	15,7	3323
of which town						
Zdzieszowice .....	5	58,8	2425	44,5	18,4	3183
w tym miasto .....	1	41,9	1950	37,8	19,4	11678
of which town						
Gminy wiejskie: Rural gminas:						
Strzeleczyki .....	7	63,4	2150	38,5	17,9	1063
Walce .....	4	40,4	846	18,4	21,7	1383
<b>Powiat oleski .....</b>	<b>30</b>	<b>295,5</b>	<b>11496</b>	<b>211,9</b>	<b>18,4</b>	<b>2170</b>
Gminy miejsko-wiejskie: Urban-rural gminas:						
Dobrodzień .....	4	47,2	1148	27,0	23,5	2508
w tym miasto .....	1	20,2	796	17,7	22,3	3754
of which town						
Gorzów Śląski .....	5	30,8	835	15,7	18,9	1437
w tym miasto .....	1	17,5	454	10,4	22,8	2460
of which town						
Olesno .....	5	92,2	4241	77,8	18,3	3568
w tym miasto .....	2	68,1	3799	66,6	17,5	4720
of which town						
Praszka .....	5	41,3	2314	53,0	22,9	2739
w tym miasto .....	1	20,4	1756	38,1	21,7	7773
of which town						
Gminy wiejskie: Rural gminas:						
Radłów .....	4	25,7	709	12,3	17,4	1094
Rudniki .....	5	40,3	1706	19,9	11,7	1658
Zębowice .....	2	18,0	543	6,1	11,3	1842
<b>Powiat opolski .....</b>	<b>47</b>	<b>557,0</b>	<b>16428</b>	<b>293,7</b>	<b>17,9</b>	<b>2833</b>
Gminy miejsko-wiejskie: Urban-rural gminas:						
Niemodlin .....	4	71,6	2640	47,4	18,0	3339
w tym miasto .....	1	49,1	1965	38,5	19,6	6485
of which town						
Ozimek .....	6	94,6	2114	38,0	18,0	3292
w tym miasto .....	1	46,5	1323	25,1	19,0	8907
of which town						
Prószków .....	3	22,6	845	12,7	15,0	3264
w tym miasto .....	1	12,4	625	9,0	14,4	2648
of which town						

a Stan w dniu 31 XII. b Łącznie z punktami bibliotecznymi ujętymi zgodnie z siedzibą jednostki macierzystej.  
a As of 31 XII. b Including library service points presented according to the location of the main unit.

TABL. 1 /66/. **BIBLIOTEKI PUBLICZNE W 2016 R. (dok.)**  
**PUBLIC LIBRARIES IN 2016 (cont.)**

WYSZCZEGÓLNIENIE SPECIFICATION	Biblioteki <sup>a</sup> Libraries <sup>a</sup>	Księgozbiór <sup>a</sup> w tys. wol. Collection <sup>a</sup> in thous. vol.	Czytelnicy <sup>b</sup> Borrowers <sup>b</sup>	Wypożyczenia <sup>b</sup> Loans <sup>b</sup>		Ludność na 1 bibliotekę <sup>a</sup> Population per library <sup>a</sup>
				w tys. wol. in thous. vol.	na 1 czytelnika w wol. per borrower in vol.	
<b>PODREGION OPOLSKI (dok.)</b> <b>SUBREGION OPOLSKI (cont.)</b>						
<b>Powiat opolski (dok.)</b> <b>(cont.)</b>						
Gminy wiejskie: Rural gminas:						
Chrzastowice .....	3	15,1	392	7,6	19,4	2287
Dąbrowa .....	4	26,2	693	15,5	22,4	2421
Dobrzeń Wielki .....	4	90,2	1661	45,0	27,1	3649
Komprachcice .....	2	24,6	1377	26,9	19,6	5600
Łubniany .....	4	27,3	732	8,7	11,9	2428
Murów .....	3	26,0	716	11,9	16,6	1819
Popielów .....	4	49,9	1791	21,7	12,1	2029
Tarnów Opolski .....	4	53,0	2263	25,0	11,1	2393
Tułowice .....	2	21,6	492	8,9	18,0	2623
Turawa .....	4	34,3	712	24,4	34,3	2456
<b>Powiat strzelecki .....</b>	<b>23</b>	<b>274,2</b>	<b>9565</b>	<b>175,0</b>	<b>18,3</b>	<b>3273</b>
Gminy miejsko-wiejskie: Urban-rural gminas:						
Kolonowskie .....	2	25,4	481	7,4	15,3	2962
w tym miasto .....	1	18,6	332	4,6	13,9	3336
of which town						
Leśnica .....	2	23,9	1850	11,5	6,2	3919
w tym miasto .....	1	20,5	1799	11,3	6,3	2685
of which town						
Strzelce Opolskie .....	8	81,5	3950	99,6	25,2	3868
w tym miasto .....	3	52,1	3136	78,9	25,2	6062
of which town						
Ujazd .....	3	21,0	721	12,2	16,9	2121
w tym miasto .....	1	14,5	464	9,5	20,6	1785
of which town						
Zawadzkie .....	3	46,7	1204	15,1	12,5	3848
w tym miasto .....	1	26,3	887	11,5	13,0	7318
of which town						
Gminy wiejskie: Rural gminas:						
Izbicko .....	3	45,1	569	15,5	27,2	1815
Jemielnica .....	2	30,6	790	13,7	17,4	3613
<b>Miasto na prawach powiatu –</b> <b>– Opole .....</b>	<b>16</b>	<b>590,7</b>	<b>35252</b>	<b>591,1</b>	<b>16,8</b>	<b>7420</b>
City with powiat status – – Opole						

a Stan w dniu 31 XII. b łącznie z punktami bibliotecznymi ujętymi zgodnie z siedzibą jednostki macierzystej.  
a As of 31 XII. b Including library service points presented according to the location of the main unit.



TABL. 2 /67/. **MUZEA W 2016 R.**  
**MUSEUMS IN 2016**

WYSZCZEGÓLNIENIE SPECIFICATION	Muzea i oddziały muzealne <sup>a</sup> <i>Museums and branches<sup>a</sup></i>	Muzealia <sup>a</sup> <i>Museum exhibits<sup>a</sup></i>	Wystawy czasowe <i>Temporary exhibitions</i>		Zwiedzający <i>Visitors</i>	
			własne <sup>b</sup> <i>own<sup>b</sup></i>	obce <sup>c</sup> <i>exterior<sup>c</sup></i>	ogółem <i>total</i>	w tym mło- dzież szkolna <sup>d</sup> <i>of which primary and secondary school students<sup>d</sup></i>
<b>WOJEWÓDZTWO ..... VOIVODSHIP</b>	<b>17</b>	<b>122668</b>	<b>88</b>	<b>110</b>	<b>239892</b>	<b>64193</b>
<b>Podregion nyski ..... Subregion nyski</b>	<b>6</b>	<b>33448</b>	<b>16</b>	<b>43</b>	<b>104911</b>	<b>33466</b>
powiaty: <i>powiats:</i>						
Brzeski .....	1	15515	4	10	66670	17853
Głubczycki .....	1	2969	8	3	2585	472
Namysłowski .....	–	–	–	–	–	–
Nyski .....	2	9076	1	17	14232	4290
Prudnicki .....	2	5888	3	13	21424	10851
<b>Podregion opolski ..... Subregion opolski</b>	<b>11</b>	<b>89220</b>	<b>72</b>	<b>67</b>	<b>134981</b>	<b>30727</b>
powiaty: <i>powiats:</i>						
Kędzierzyńsko-kozielski ....	1	760	1	–	3038	1074
Kluczborski .....	1	6035	8	8	7327	4256
Krapkowicki .....	–	–	–	–	–	–
Oleski .....	2	13142	7	16	10302	5340
Opolski .....	1	152	1	–	2749	146
Strzelecki .....	1	–	2	5	4241	1505
Miasto na prawach powiatu – Opole .....	5	69131	53	38	107324	18406
<i>City with powiat status – – Opole</i>						

a Stan w dniu 31 XII. b W kraju. c Krajowe i z zagranicy. d Zwiedzająca muzea w zorganizowanych grupach.  
a As of 31 XII. b In Poland. c Domestic and foreign. d Visiting museums in organized groups.

TABL. 3 /68/. **KINA STAŁE W 2016 R.**  
**FIXED CINEMAS IN 2016**

WYSZCZEGÓLNIENIE SPECIFICATION	Kina <sup>a</sup> Cinemas <sup>a</sup>	Miejsca na widowni <sup>a</sup> Seats <sup>a</sup>	Ludność na 1 miejsce <sup>a</sup> People per seat <sup>a</sup>	Seanse Screenings	Widzowie Audience		
					ogółem total	na 1000 ludności per 1000 population	na 1 seans per screening
<b>WOJEWÓDZTWO ..... VOIVODSHIP</b>	<b>12<sup>b</sup></b>	<b>4351</b>	<b>228</b>	<b>27039</b>	<b>761177</b>	<b>765</b>	<b>28</b>
<b>Podregion nyski ..... Subregion nyski</b>	<b>5</b>	<b>1319</b>	<b>284</b>	<b>1935</b>	<b>33975</b>	<b>91</b>	<b>18</b>
powiaty: <i>powiats:</i>							
Brzeski .....	2	416	218	60	1426	16	24
Głubczycki .....	–	–	–	–	–	–	–
Namysłowski .....	–	–	–	–	–	–	–
Nyski .....	3	903	153	1875	32549	235	17
Prudnicki .....	–	–	–	–	–	–	–
<b>Podregion opolski ..... Subregion opolski</b>	<b>7</b>	<b>3032</b>	<b>204</b>	<b>25104</b>	<b>727202</b>	<b>1174</b>	<b>29</b>
powiaty: <i>powiats:</i>							
Kędzierzyńsko-kozielski .....	3	1299	74	11580	206382	2152	18
Kluczborski .....	–	–	–	–	–	–	–
Krapkowicki .....	1	294	219	639	10827	168	17
Oleski .....	–	–	–	–	–	–	–
Opolski .....	–	–	–	–	–	–	–
Strzelecki .....	–	–	–	–	–	–	–
Miasto na prawach powiatu – – Opole .....	3	1439	83	12885	509993	4288	40
<i>City with powiat status – Opole</i>							

a Stan w dniu 31 XII. b W tym 2 minipleksy.

a As of 31 XII. b Of which 2 miniplexes.

TABL. 4 /69/. **BAZA NOCLEGOWA TURYSTYKI<sup>a</sup> W 2016 R.**  
**TOURIST ACCOMMODATION ESTABLISHMENTS<sup>a</sup> IN 2016**

WYSZCZEGÓLNIENIE SPECIFICATION	Obiekty <sup>b</sup> Facilities <sup>b</sup>	Miejsca noclegowe <sup>b</sup> Bed places <sup>b</sup>		Korzystający z noclegów Tourists accommodated		Udzielone noclegi Nights spent (overnight stay)	
		ogółem total	w tym całoroczne of which open all year	ogółem total	w tym turyści zagraniczni of which foreign tourists	ogółem total	w tym turystom zagranicznym of which foreign tourists
<b>WOJEWÓDZTWO ..... VOIVODSHIP</b>	<b>177</b>	<b>10174</b>	<b>7563</b>	<b>408919</b>	<b>48097</b>	<b>875660</b>	<b>109592</b>
<b>Podregion nyski ..... Subregion nyski</b>	<b>77</b>	<b>5195</b>	<b>3380</b>	<b>155868</b>	<b>7881</b>	<b>382784</b>	<b>19240</b>
powiaty: <i>powiats:</i>							
Brzeski .....	11	670	596	23294	1365	43025	2897
Głubczycki .....	5	258	126	6416	796	12523	2087
Namysłowski .....	8	235	235	9608	784	17657	2524
Nyski .....	45	3759	2200	103288	4195	284950	9251
Prudnicki .....	8	273	223	13262	741	24629	2481
<b>Podregion opolski ..... Subregion opolski</b>	<b>100</b>	<b>4979</b>	<b>4183</b>	<b>253051</b>	<b>40216</b>	<b>492876</b>	<b>90352</b>
powiaty: <i>powiats:</i>							
Kędzierzyńsko-kozielski .....	9	429	429	18798	4207	35187	9297
Kluczborski .....	14	595	401	24272	2951	44216	7482
Krapkowicki .....	9	481	481	26630	2901	44908	6082
Oleski .....	13	421	300	14023	1534	26986	4265
Opolski .....	29	1441	970	45991	3309	105575	8043
Strzelecki .....	6	373	363	23208	1508	55121	4046
Miasto na prawach powiatu – – Opole .....	20	1239	1239	100129	23806	180883	51137
<i>City with powiat status – Opole</i>							

a Dotyczy obiektów posiadających 10 i więcej miejsc noclegowych. b Stan w dniu 31 VII.

U w a g a. Dane opracowano z uwzględnieniem imputacji dla jednostek, które odmówiły udziału w badaniu.

a Concern establishments possessing 10 and more bed places. b As of 31 VII.

N o t e. Data were compiled with consideration imputation for units, which refused to participate in the survey.

TABL. 5 /70/. **KLUBY SPORTOWE<sup>a</sup> W 2016 R.**

Stan w dniu 31 XII

**SPORTS CLUBS<sup>a</sup> IN 2016**

As of 31 XII

WYSZCZEGÓLNIENIE SPECIFICATION	Kluby Clubs	Sekcje sportowe Sports sections	Członko- wie Members	Ćwiczący Persons practising sports				Trenerzy Coaches	Instruk- torzy sportowi Sports instruct- ors
				ogółem grand total	z ogółem of grand total				
					kobiety females	w wieku do 18 lat aged up to 18			
						razem total	w tym dziew- częta of which girls		
<b>WOJEWÓDZTWO .....</b> <b>VOIVODSHIP</b>	<b>553</b>	<b>851</b>	<b>34947</b>	<b>32464</b>	<b>5816</b>	<b>19891</b>	<b>4371</b>	<b>889</b>	<b>554</b>
<b>Podregion nyski .....</b> <b>Subregion nyski</b>	<b>222</b>	<b>317</b>	<b>12026</b>	<b>11730</b>	<b>2039</b>	<b>7427</b>	<b>1738</b>	<b>282</b>	<b>181</b>
powiaty: <i>powiats:</i>									
Brzeski .....	47	70	2392	2578	463	1794	393	79	31
Głubczycki .....	38	54	1809	1646	227	977	200	38	25
Namysłowski .....	27	39	1326	1205	185	862	173	26	14
Nyski .....	75	110	4291	4359	872	2568	730	78	86
Prudnicki .....	35	44	2208	1942	292	1226	242	61	25
<b>Podregion opolski .....</b> <b>Subregion opolski</b>	<b>331</b>	<b>534</b>	<b>22921</b>	<b>20734</b>	<b>3777</b>	<b>12464</b>	<b>2633</b>	<b>607</b>	<b>373</b>
powiaty: <i>powiats:</i>									
Kędzierzyńsko-kozielski .....	47	80	2768	2427	535	1556	429	81	89
Kluczborski .....	38	54	1381	1791	257	1112	189	49	43
Krapkowicki .....	47	69	2916	2939	637	1827	471	72	41
Oleski .....	35	63	2055	1784	322	1142	287	48	23
Opolski .....	69	106	4446	4332	508	2417	432	149	47
Strzelecki .....	41	48	3112	2319	296	1436	253	62	30
Miasto na prawach powiatu – – Opole .....	54	114	6243	5142	1222	2974	572	146	100
City with powiat status – Opole									

a łącznie z uczniowskimi klubami sportowymi UKS i wyznaniowymi klubami sportowymi.

U w a g a. Dane na podstawie badania cyklicznego przeprowadzonego co dwa lata.

a Including students sports clubs UKS and religious sports clubs.

N o t e. Data on the basis of periodic surveys conducted every two years.

## DZIAŁ X LEŚNICTWO

### Uwagi ogólne

1. Informacje w zakresie leśnictwa dotyczą:

- 1) **lasów publicznych** stanowiących własność:
  - a) Skarbu Państwa – zarządzanych oraz użytkowanych czasowo lub w wieczystocie przez:
    - Państwowe Gospodarstwo Leśne Lasy Państwowe (w skrócie „Lasy Państwowe”), nadzorowane przez Ministra Środowiska,
    - jednostki ochrony przyrody (parki narodowe),
    - jednostki organizacyjne innych ministrów, wojewodów, gmin lub związków komunalnych i Agencję Nieruchomości Rolnych,
  - b) gmin (w tym gmin mających również status miasta na prawach powiatu),
  - c) innych jednostek publicznych, np. szkół wyższych, instytucji naukowych;
- 2) **lasów prywatnych** stanowiących własność:
  - a) osób fizycznych,
  - b) wspólnot gruntowych będących własnością wszystkich lub części mieszkańców wsi,
  - c) spółdzielni produkcji rolniczej,
  - d) innych osób prawnych.

**2. Powierzchnia gruntów leśnych** obejmuje powierzchnię lasów oraz gruntów związanych z gospodarką leśną.

Do **powierzchni lasów** zalicza się grunty o zwartej powierzchni co najmniej 0,1 ha:

- pokryte roślinnością leśną (powierzchnia zalesiona),
- przejściowo pozbawione roślinności leśnej (zręby, halizny, płazowiny, plantacje choinek i krzewów oraz poletka łowieckie).

Są to grunty przeznaczone do produkcji leśnej lub wchodzące w skład rezerwatów przyrody i parków narodowych albo wpisane do rejestrów zażytków.

Do **gruntów związanych z gospodarką leśną** zalicza się grunty zajęte pod wykorzystywane dla potrzeb gospodarki leśnej: budynki i budowle, linie podziału przestrzennego lasu, drogi leśne, szkółki leśne, miejsca składowania drewna itp.

Przez **odnowienia** rozumie się powstawanie młodego drzewostanu w miejsce drzewostanu usuanego lub usuniętego.

**Zalesienia** polegają na zakładaniu upraw leśnych na gruntach pozostających poprzednio poza uprawą leśną (niezaliczonych do powierzchni lasów).

**3. Wskaźnik lesistości** (lesistość) obliczono jako stosunek procentowy powierzchni lasów do ogólnej powierzchni geodezyjnej województwa, podregionu, powiatu oraz gminy.

## CHAPTER X FORESTRY

### General notes

1. Information within the scope of forestry concerns:

- 1) **public forests** owned by:
  - a) the State Treasury – managed and utilized temporarily or perpetually by:
    - the State Forests National Forest Holding (abbreviated as "State Forests") supervised by the Minister of Environment,
    - nature protection units (national parks),
    - organizational units supervised by different ministers, voivods, gminas or municipal associations and the Agricultural Property Agency,
  - b) gminas (of which gminas which are also cities with powiat status),
  - c) other public units, eg. higher education institutions, science institutions etc;
- 2) **private forests** owned by:
  - a) natural persons,
  - b) land held in common by all or part of the residents of a village,
  - c) agricultural production cooperatives,
  - d) other legal persons.

**2. Forest land** includes areas of forest as well as land connected with silviculture.

**Forest areas** includes land with a homogeneous area of at least 0,1 ha:

- covered by forest vegetation (wooded area),
- temporarily devoid of forest vegetation (felling sites, blanks, irregularly stocked open stands, coniferous tree and bush plantations, hunting grounds).

These areas are designated for silviculture production, comprising portions of nature reserves and national parks or are registered as nature monuments.

**Land connected with silviculture** includes land used for purposes of forest management: buildings and structures, spatial division lines in forests, forest roads, forest nurseries, wood stockpiling areas, etc.

**Renewals** are understood as new tree stands formed in place of removed stands.

**Afforestation** consists in establishing woodland crops on land previously outside silviculture (not included in forest area).

**3. The forest cover indicator** (forest cover) was calculated as the percentage ratio of forest area to the total geodesic area of the voivodship, subregion, powiat as well as gmina.



TABL. 1 /71/. **POWIERZCHNIA GRUNTÓW LEŚNYCH W 2016 R. (cd.)**  
Stan w dniu 31 XII  
**FOREST LAND IN 2016 (cont.)**  
As of 31 XII

WYSZCZEGÓLNIENIE SPECIFICATION	Ogółem <i>Grand total</i>	W tym lasy <i>Of which forests</i>	Z ogółem – grunty <i>Of grand total – land</i>				prywatne <i>private</i>	Lesistość w % <i>Forest cover in %</i>
			publiczne <i>public</i>			własność gmin <i>gmina owned</i>		
			razem <i>total</i>	w tym <i>of which</i>				
				własność Skarbu Państwa <i>owned by the State Treasury</i>				
			razem <i>total</i>	w tym w zarządzie Lasów Państwowych <i>of which managed by the State Forests</i>				
<i>w ha in ha</i>								
<b>PODREGION NYSKI (cd.)</b>								
<b>SUBREGION NYSKI (cont.)</b>								
<b>Powiat głubczycki (dok.) (cont.)</b>								
Gmina wiejska: <i>Rural gmina:</i>								
Branice .....	194	191	189	189	173	–	5	1,6
<b>Powiat namysłowski ...</b>	<b>21405</b>	<b>20764</b>	<b>20728</b>	<b>20694</b>	<b>20620</b>	<b>35</b>	<b>676</b>	<b>27,8</b>
Gmina miejsko-wiejska: <i>Urban-rural gmina:</i>								
Namysłów .....	7835	7558	7604	7581	7565	23	231	26,1
w tym miasto <i>of which town</i>	667	644	663	658	658	5	4	28,5
Gminy wiejskie: <i>Rural gminas:</i>								
Domaszowice .....	3454	3351	3378	3377	3369	0	76	29,4
Pokój .....	6665	6479	6593	6589	6571	4	73	48,7
Świerczów .....	3164	3091	2926	2923	2922	3	238	28,0
Wilków .....	287	284	228	223	193	5	59	2,8
<b>Powiat nyski</b> .....	<b>15915</b>	<b>15543</b>	<b>14899</b>	<b>14489</b>	<b>14120</b>	<b>411</b>	<b>1015</b>	<b>12,7</b>
Gminy miejsko-wiejskie: <i>Urban-rural gminas:</i>								
Głucholazy .....	3122	3039	2836	2640	2550	196	286	18,1
w tym miasto <i>of which town</i>	179	175	175	–	–	175	4	25,6
Korfantów .....	4219	4096	4085	4078	4047	7	134	22,8
w tym miasto <i>of which town</i>	116	112	114	113	113	1	2	11,0
Nysa .....	2069	2042	1840	1772	1712	69	229	9,4
w tym miasto <i>of which town</i>	47	47	44	3	–	41	3	1,7
Otmuchów .....	1157	1144	1045	934	897	111	113	6,1
w tym miasto <i>of which town</i>	114	112	112	7	–	105	2	4,0
Paczków .....	119	118	81	66	52	14	38	1,5
w tym miasto <i>of which town</i>	5	5	4	–	–	4	1	0,7

TABL. 1 /71/. **POWIERZCHNIA GRUNTÓW LEŚNYCH W 2016 R. (cd.)**

Stan w dniu 31 XII

FOREST LAND IN 2016 (cont.)

As of 31 XII

WYSZCZEGÓLNIENIE SPECIFICATION	Ogółem Grand total	W tym lasy Of which forests	Z ogółem – grunty Of grand total – land					prywatne private	Lesistość w % Forest cover in %
			publiczne public						
			razem total	w tym of which					
				własność Skarbu Państwa owned by the State Treasury			w tym w zarządzie Lasów Państwowych of which managed by the State Forests		
razem total									
w ha in ha									
<b>PODREGION NYSKI (dok.) SUBREGION NYSKI (cont.)</b>									
<b>Powiat nyski (dok.) (cont.)</b>									
Gminy wiejskie: Rural gminas:									
Kamiennik .....	1532	1500	1470	1465	1410	5	62	16,8	
Łambinowice .....	2237	2164	2131	2127	2089	4	106	17,5	
Pakostawice .....	1019	1004	991	991	983	0	28	13,6	
Skoroszyce .....	441	436	421	416	381	5	20	4,2	
<b>Powiat prudnicki .....</b>	<b>6624</b>	<b>6451</b>	<b>6469</b>	<b>6438</b>	<b>6406</b>	<b>31</b>	<b>154</b>	<b>11,3</b>	
Gminy miejsko-wiejskie: Urban-rural gminas:									
Biała .....	3520	3427	3485	3485	3482	–	35	17,5	
w tym miasto .....	0	0	–	–	–	–	0	0,0	
of which town									
Głogówek .....	604	595	568	550	536	18	37	3,5	
w tym miasto .....	61	61	61	60	59	2	0	2,8	
of which town									
Prudnik .....	1680	1632	1619	1607	1596	12	60	13,4	
w tym miasto .....	506	487	495	486	484	8	12	23,8	
of which town									
Gmina wiejska: Rural gmina:									
Lubrza .....	820	797	798	797	792	1	22	9,6	
<b>PODREGION OPOLSKI SUBREGION OPOLSKI</b>	<b>192105</b>	<b>186944</b>	<b>182236</b>	<b>179181</b>	<b>178364</b>	<b>609</b>	<b>9868</b>	<b>35,1</b>	
<b>Powiat kędzierzyńsko- -kozielski .....</b>	<b>15070</b>	<b>14578</b>	<b>14668</b>	<b>14647</b>	<b>14563</b>	<b>21</b>	<b>402</b>	<b>23,3</b>	
Gmina miejska: Urban gmina:									
Kędzierzyn-Koźle .....	5758	5571	5624	5616	5589	8	134	45,0	
Gminy wiejskie: Rural gminas:									
Bierawa .....	7244	6969	7106	7100	7099	7	138	58,8	
Cisiek .....	53	53	26	26	20	1	27	0,8	
Pawłowiczki .....	790	779	729	723	713	6	61	5,1	
Polska Cerekiew .....	286	284	274	274	248	–	12	4,7	
Reńska Wieś .....	939	922	909	909	893	–	30	9,4	



TABL. 1 /71/. **POWIERZCHNIA GRUNTÓW LEŚNYCH W 2016 R. (cd.)**  
Stan w dniu 31 XII  
**FOREST LAND IN 2016 (cont.)**  
As of 31 XII

WYSZCZEGÓLNIENIE SPECIFICATION	Ogółem Grand total	W tym lasy Of which forests	Z ogółem – grunty / Of grand total – land					prywatne private	Lesistość w % Forest cover in %
			publiczne / public						
			razem total	w tym / of which					
				własność Skarbu Państwa owned by the State Treasury		w tym w zarządzie Lasów Państwowych of which managed by the State Forests	własność gmin gmina owned		
				razem total					
w ha in ha									
<b>PODREGION OPOLSKI (cd.)</b> <b>SUBREGION OPOLSKI (cont.)</b>									
<b>Powiat kluczborski .....</b>	<b>26158</b>	<b>25453</b>	<b>25482</b>	<b>22846</b>	<b>22681</b>	<b>189</b>	<b>677</b>	<b>29,9</b>	
Gminy miejsko-wiejskie: Urban-rural gminas:									
Byczyna .....	2333	2282	2110	1504	1397	29	222	12,5	
w tym miasto of which town	–	–	–	–	–	–	–	–	
Kluczbork .....	4265	4143	4107	3747	3733	144	158	19,1	
w tym miasto of which town	135	129	135	0	0	135	–	10,4	
Wolczyn .....	6839	6656	6656	4986	4948	16	183	27,6	
w tym miasto of which town	134	130	134	0	0	–	–	17,4	
Gmina wiejska: Rural gmina:									
Lasowice Wielkie .....	12722	12372	12609	12608	12603	1	113	58,6	
<b>Powiat krapkowicki .....</b>	<b>10859</b>	<b>10541</b>	<b>10329</b>	<b>10311</b>	<b>10273</b>	<b>17</b>	<b>530</b>	<b>23,9</b>	
Gminy miejsko-wiejskie: Urban-rural gminas:									
Gogolin .....	3503	3406	3237	3229	3225	7	266	33,9	
w tym miasto of which town	301	299	194	190	189	4	107	14,7	
Krapkowice .....	1688	1628	1653	1647	1643	6	35	16,7	
w tym miasto of which town	137	131	136	131	131	5	1	6,3	
Zdzieszowice .....	826	808	675	674	658	1	150	14,1	
w tym miasto of which town	129	126	97	96	93	1	32	10,2	
Gminy wiejskie: Rural gminas:									
Strzeleczyki .....	4326	4197	4259	4259	4250	–	67	35,8	
Walce .....	517	502	505	502	497	3	12	7,3	
<b>Powiat oleski .....</b>	<b>35130</b>	<b>34349</b>	<b>30664</b>	<b>30593</b>	<b>30471</b>	<b>71</b>	<b>4466</b>	<b>35,3</b>	
Gminy miejsko-wiejskie: Urban-rural gminas:									
Dobrodzień .....	7910	7698	7347	7327	7312	20	563	47,3	
w tym miasto of which town	671	653	668	667	665	2	3	33,5	

TABL. 1 /71/. **POWIERZCHNIA GRUNTÓW LEŚNYCH W 2016 R. (cd.)**

Stan w dniu 31 XII

FOREST LAND IN 2016 (cont.)

As of 31 XII

WYSZCZEGÓLNIENIE SPECIFICATION	Ogółem Grand total	W tym lasy Of which forests	Z ogółem – grunty Of grand total – land					prywatne private	Lesistość w % Forest cover in %
			publiczne public						
			razem total	w tym of which					
				własność Skarbu Państwa owned by the State Treasury		własność gmin gmina owned			
razem total	w tym w zarządzie Lasów Państwowych of which managed by the State Forests								
w ha in ha									
<b>PODREGION OPOLSKI (cd.)</b>									
<b>SUBREGION OPOLSKI (cont.)</b>									
<b>Powiat oleski (dok.) (cont.)</b>									
Gminy miejsko-wiejskie: (dok.)									
<i>Urban-rural gminas: (cont.)</i>									
Gorzów Śląski .....	3478	3402	3077	3072	3058	5	401	22,1	
w tym miasto .....	321	313	315	315	315	–	6	16,9	
<i>of which town</i>									
Olesno .....	10373	10134	9085	9085	9052	–	1288	42,1	
w tym miasto .....	80	79	28	28	23	–	52	5,2	
<i>of which town</i>									
Praszka .....	2793	2741	2004	1979	1943	25	789	26,6	
w tym miasto .....	3	3	2	1	–	0	1	0,3	
<i>of which town</i>									
Gminy wiejskie: Rural gminas:									
Radłów .....	4119	4040	3759	3755	3747	4	360	34,6	
Rudniki .....	471	470	120	107	99	13	351	4,7	
Zębowice .....	5986	5864	5272	5268	5259	5	714	61,3	
<b>Powiat opolski .....</b>	<b>72345</b>	<b>70371</b>	<b>70010</b>	<b>69742</b>	<b>69451</b>	<b>268</b>	<b>2335</b>	<b>44,4</b>	
Gminy miejsko-wiejskie: Urban-rural gminas:									
Niemodlin .....	5204	5036	5090	5085	5057	5	114	27,5	
w tym miasto .....	62	60	49	49	41	–	13	4,6	
<i>of which town</i>									
Ozimek .....	7497	7306	6909	6904	6859	5	589	58,1	
w tym miasto .....	9	9	4	4	0	–	6	2,9	
<i>of which town</i>									
Prószków .....	4095	3979	4077	4077	4052	–	19	32,9	
w tym miasto .....	371	360	370	370	370	–	1	22,2	
<i>of which town</i>									
Gminy wiejskie: Rural gminas:									
Chrzastowice .....	3479	3401	3211	3209	3199	2	269	41,3	
Dąbrowa .....	3041	2962	2978	2975	2957	3	63	22,6	
Dobrzeń Wielki .....	2904	2820	2769	2761	2757	9	135	31,0	
Komprachcice .....	1097	1066	1015	1014	1013	1	82	19,1	



TABL. 2 /72/. **POWIERZCHNIA LASÓW W 2016 R.**  
Stan w dniu 31 XII  
**FOREST AREAS IN 2016**  
As of 31 XII

WYSZCZEGÓLNIENIE SPECIFICATION	Ogółem Grand total	Lasy publiczne Public forests				Lasy prywatne Private forests
		razem total	w tym of which			
			własność Skarbu Państwa owned by the State Treasury		własność gmin gmina owned	
			razem total	w tym w zarządzie Lasów Państwowych of which managed by the State Forests		
w ha		in ha				
<b>WOJEWÓDZTWO ..... VOIVODSHIP</b>	<b>250542</b>	<b>238069</b>	<b>234181</b>	<b>232630</b>	<b>1490</b>	<b>12472</b>
<b>PODREGION NYSKI ..... SUBREGION NYSKI</b>	<b>63598</b>	<b>60993</b>	<b>60099</b>	<b>59363</b>	<b>894</b>	<b>2604</b>
<b>Powiat brzeski .....</b>	<b>16527</b>	<b>16097</b>	<b>16067</b>	<b>15892</b>	<b>30</b>	<b>430</b>
Gmina miejska: Urban gmina:						
Brzeg .....	1	–	–	–	–	1
Gminy miejsko-wiejskie: Urban-rural gminas:						
Grodków .....	4120	3987	3982	3924	5	133
w tym miasto .....	–	–	–	–	–	–
of which town						
Lewin Brzeski .....	1602	1562	1549	1500	13	40
w tym miasto .....	16	13	5	–	8	3
of which town						
Gminy wiejskie: Rural gminas:						
Lubsza .....	9822	9643	9631	9594	12	179
Olszanka .....	542	498	498	490	–	44
Skarbimierz .....	440	407	407	385	–	33
<b>Powiat głubczycki .....</b>	<b>4312</b>	<b>3984</b>	<b>3590</b>	<b>3504</b>	<b>393</b>	<b>328</b>
Gminy miejsko-wiejskie: Urban-rural gminas:						
Baborów .....	360	315	315	302	–	45
w tym miasto .....	7	4	4	0	–	3
of which town						
Głubczyce .....	3418	3174	2793	2750	381	244
w tym miasto .....	–	–	–	–	–	–
of which town						
Kietrz .....	342	308	296	282	12	34
w tym miasto .....	–	–	–	–	–	–
of which town						
Gmina wiejska: Rural gmina:						
Branice .....	191	186	186	170	–	5

TABL. 2 /72/. **POWIERZCHNIA LASÓW W 2016 R. (cd.)**  
Stan w dniu 31 XII  
**FOREST AREAS IN 2016 (cont.)**  
As of 31 XII

WYSZCZEGÓLNIENIE SPECIFICATION	Ogółem Grand total	Lasy publiczne Public forests				Lasy prywatne Private forests
		razem total	w tym of which			
			własność Skarbu Państwa owned by the State Treasury		własność gmin gmina owned	
			razem total	w tym w zarządzie Lasów Państwowych of which managed by the State Forests		
w ha		in ha				
<b>PODREGION NYSKI (cd.) SUBREGION NYSKI (cont.)</b>						
<b>Powiat namysłowski .....</b>	<b>20764</b>	<b>20088</b>	<b>20053</b>	<b>19980</b>	<b>34</b>	<b>676</b>
Gmina miejsko-wiejska: <i>Urban-rural gmina:</i>						
Namysłów .....	7558	7328	7305	7289	23	231
w tym miasto .....	644	640	636	636	5	4
<i>of which town</i>						
Gminy wiejskie: <i>Rural gminas:</i>						
Domaszowice .....	3351	3275	3275	3267	0	76
Pokój .....	6479	6407	6403	6385	4	73
Świerczów .....	3091	2853	2850	2849	3	238
Wilków .....	284	226	220	190	5	59
<b>Powiat nyski .....</b>	<b>15543</b>	<b>14528</b>	<b>14122</b>	<b>13754</b>	<b>405</b>	<b>1015</b>
Gminy miejsko-wiejskie: <i>Urban-rural gminas:</i>						
Glucholazy .....	3039	2753	2561	2470	192	286
w tym miasto .....	175	171	–	–	171	4
<i>of which town</i>						
Korfantów .....	4096	3962	3955	3924	7	134
w tym miasto .....	112	110	109	109	1	2
<i>of which town</i>						
Nysa .....	2042	1813	1744	1685	69	229
w tym miasto .....	47	44	3	–	41	3
<i>of which town</i>						
Otmuchów .....	1144	1032	923	885	109	113
w tym miasto .....	112	110	7	–	103	2
<i>of which town</i>						
Paczków .....	118	79	65	51	14	38
w tym miasto .....	5	4	–	–	4	1
<i>of which town</i>						
Gminy wiejskie: <i>Rural gminas:</i>						
Kamiennik .....	1500	1438	1433	1378	5	62
Łambinowice .....	2164	2058	2054	2017	4	106
Pakosławice .....	1004	976	976	968	0	28
Skoroszyce .....	436	416	411	376	5	20

TABL. 2 /72/. **POWIERZCHNIA LASÓW W 2016 R. (cd.)**

Stan w dniu 31 XII

**FOREST AREAS IN 2016 (cont.)**

As of 31 XII

WYSZCZEGÓLNIENIE SPECIFICATION	Ogółem Grand total	Lasy publiczne <i>Public forests</i>				Lasy prywatne Private forests
		razem total	w tym <i>of which</i>			
			własność Skarbu Państwa <i>owned by the State Treasury</i>		własność gmin <i>gmina owned</i>	
			razem total	w tym w zarządzie Lasów Państwowych <i>of which managed by the State Forests</i>		
		w ha <i>in ha</i>				
<b>PODREGION NYSKI (dok.) SUBREGION NYSKI (cont.)</b>						
<b>Powiat prudnicki .....</b>	<b>6451</b>	<b>6297</b>	<b>6266</b>	<b>6234</b>	<b>31</b>	<b>154</b>
Gminy miejsko-wiejskie: <i>Urban-rural gminas:</i>						
Biała .....	3427	3392	3392	3389	–	35
w tym miasto .....	0	–	–	–	–	0
<i>of which town</i>						
Głogówek .....	595	558	540	527	18	37
w tym miasto .....	61	61	59	59	2	0
<i>of which town</i>						
Prudnik .....	1632	1572	1560	1548	12	60
w tym miasto .....	487	475	467	464	8	12
<i>of which town</i>						
Gmina wiejska: <i>Rural gmina:</i>						
Lubrza .....	797	775	774	770	1	22
<b>PODREGION OPOLSKI .....</b>	<b>186944</b>	<b>177076</b>	<b>174081</b>	<b>173267</b>	<b>596</b>	<b>9868</b>
<b>SUBREGION OPOLSKI</b>						
<b>Powiat kędzierzyńsko- -kozielski .....</b>	<b>14578</b>	<b>14176</b>	<b>14156</b>	<b>14071</b>	<b>21</b>	<b>402</b>
Gmina miejska: <i>Urban gmina:</i>						
Kędzierzyn-Koźle .....	5571	5437	5429	5402	8	134
Gminy wiejskie: <i>Rural gminas:</i>						
Bierawa .....	6969	6831	6825	6824	7	138
Cisek .....	53	26	26	20	1	27
Pawłowiczki .....	779	718	713	703	6	61
Polska Cerekiew .....	284	272	272	246	–	12
Reńska Wieś .....	922	892	892	876	–	30
<b>Powiat kluczborski .....</b>	<b>25453</b>	<b>24776</b>	<b>22195</b>	<b>22031</b>	<b>183</b>	<b>677</b>
Gminy miejsko-wiejskie: <i>Urban-rural gminas:</i>						
Byczyna .....	2282	2059	1464	1358	29	222
w tym miasto .....	–	–	–	–	–	–
<i>of which town</i>						

TABL. 2 /72/. **POWIERZCHNIA LASÓW W 2016 R. (cd.)**  
Stan w dniu 31 XII  
**FOREST AREAS IN 2016 (cont.)**  
As of 31 XII

WYSZCZEGÓLNIENIE SPECIFICATION	Ogółem Grand total	Lasy publiczne Public forests				Lasy prywatne Private forests
		razem total	w tym of which			
			własność Skarbu Państwa owned by the State Treasury		własność gmin gmina owned	
			razem total	w tym w zarządzie Lasów Państwowych of which managed by the State Forests		
w ha		in ha				
<b>PODREGION OPOLSKI (cd.)</b> <b>SUBREGION OPOLSKI (cont.)</b>						
<b>Powiat kluczborski (dok.)</b> <b>(cont.)</b>						
Gminy miejsko-wiejskie: (dok.) Urban-rural gminas: (cont.)						
Kluczbork .....	4143	3986	3635	3622	138	158
w tym miasto .....	129	129	–	–	129	–
of which town						
Wolczyn .....	6656	6473	4837	4799	16	183
w tym miasto .....	130	130	0	–	–	–
of which town						
Gmina wiejska: Rural gmina:						
Lasowice Wielkie .....	12372	12259	12258	12253	1	113
<b>Powiat krapkowicki .....</b>	<b>10541</b>	<b>10011</b>	<b>9994</b>	<b>9955</b>	<b>17</b>	<b>530</b>
Gminy miejsko-wiejskie: Urban-rural gminas:						
Gogolin .....	3406	3140	3132	3128	7	266
w tym miasto .....	299	192	187	187	4	107
of which town						
Krapkowice .....	1628	1594	1587	1583	6	35
w tym miasto .....	131	131	126	125	5	1
of which town						
Zdzieszowice .....	808	657	656	641	1	150
w tym miasto .....	126	94	93	91	1	32
of which town						
Gminy wiejskie: Rural gminas:						
Strzeleczy .....	4197	4130	4130	4121	–	67
Walce .....	502	490	487	482	3	12
<b>Powiat oleski .....</b>	<b>34349</b>	<b>29883</b>	<b>29812</b>	<b>29690</b>	<b>71</b>	<b>4466</b>
Gminy miejsko-wiejskie: Urban-rural gminas:						
Dobrodzień .....	7698	7135	7116	7101	20	563
w tym miasto .....	653	650	649	647	2	3
of which town						
Gorzów Śląski .....	3402	3001	2996	2983	5	401
w tym miasto .....	313	307	307	307	–	6
of which town						

TABL. 2 /72/. **POWIERZCHNIA LASÓW W 2016 R. (cd.)**

Stan w dniu 31 XII

**FOREST AREAS IN 2016 (cont.)**

As of 31 XII

WYSZCZEGÓLNIENIE SPECIFICATION	Ogółem Grand total	Lasy publiczne Public forests			Lasy prywatne Private forests	
		razem total	w tym of which			
			własność Skarbu Państwa owned by the State Treasury			
			razem total	w tym w zarządzie Lasów Państwowych of which managed by the State Forests		własność gmin gmina owned
w ha		in ha				
<b>PODREGION OPOLSKI (cd.) SUBREGION OPOLSKI (cont.)</b>						
<b>Powiat oleski (dok.) (cont.)</b>						
Gminy miejsko-wiejskie: (dok.) Urban-rural gminas: (cont.)						
Olesno .....	10134	8846	8846	8813	–	1288
w tym miasto .....	79	27	27	22	–	52
of which town						
Praszka .....	2741	1952	1927	1891	25	789
w tym miasto .....	3	2	1	–	0	1
of which town						
Gminy wiejskie: Rural gminas:						
Radłów .....	4040	3680	3675	3668	4	360
Rudniki .....	470	119	106	98	13	351
Zębowice .....	5864	5150	5146	5137	5	714
<b>Powiat opolski .....</b>	<b>70371</b>	<b>68036</b>	<b>67774</b>	<b>67483</b>	<b>262</b>	<b>2335</b>
Gminy miejsko-wiejskie: Urban-rural gminas:						
Niemodlin .....	5036	4921	4917	4889	5	114
w tym miasto .....	60	48	48	40	–	13
of which town						
Ozimek .....	7306	6717	6712	6667	5	589
w tym miasto .....	9	4	4	0	–	6
of which town						
Prószków .....	3979	3960	3960	3935	–	19
w tym miasto .....	360	359	359	359	–	1
of which town						
Gminy wiejskie: Rural gminas:						
Chrzastowice .....	3401	3132	3130	3120	2	269
Dąbrowa .....	2962	2899	2896	2879	3	63
Dobrzeń Wielki .....	2820	2685	2676	2672	9	135
Komprachcice .....	1066	984	983	982	1	82
Łubniany .....	6008	5771	5769	5751	2	237



TABL. 2 /72/. **POWIERZCHNIA LASÓW W 2016 R. (dok.)**

Stan w dniu 31 XII

**FOREST AREAS IN 2016 (cont.)**

As of 31 XII

WYSZCZEGÓLNIENIE SPECIFICATION	Ogółem Grand total	Lasy publiczne Public forests				Lasy prywatne Private forests
		razem total	w tym of which			
			własność Skarbu Państwa owned by the State Treasury		własność gmin gmina owned	
			razem total	w tym w zarządzie Lasów Państwowych of which managed by the State Forests		
w ha		in ha				
<b>PODREGION OPOLSKI (dok.) SUBREGION OPOLSKI (cont.)</b>						
<b>Powiat opolski (dok.) (cont.)</b>						
Gminy wiejskie: (dok.) Rural gminas: (cont.)						
Murów .....	11729	11646	11644	11622	1	84
Popielów .....	8241	8078	8072	8030	6	163
Tarnów Opolski .....	3512	3237	3234	3216	3	275
Tulowice .....	5622	5559	5556	5555	3	64
Turawa .....	8689	8447	8223	8165	224	243
<b>Powiat strzelecki .....</b>	<b>30245</b>	<b>28850</b>	<b>28823</b>	<b>28716</b>	<b>28</b>	<b>1395</b>
Gminy miejsko-wiejskie: Urban-rural gminas:						
Kolonowskie .....	5942	5731	5728	5711	3	211
w tym miasto .....	4708	4687	4686	4680	1	21
of which town						
Leśnica .....	1409	1220	1212	1194	8	189
w tym miasto .....	86	10	3	0	6	76
of which town						
Strzelce Opolskie .....	6056	5813	5809	5801	4	243
w tym miasto .....	922	880	878	871	2	42
of which town						
Ujazd .....	1919	1845	1844	1836	1	74
w tym miasto .....	27	26	26	18	–	1
of which town						
Zawadzkie .....	5003	4884	4877	4840	7	118
w tym miasto .....	745	738	737	736	1	6
of which town						
Gminy wiejskie: Rural gminas:						
Izbicko .....	3194	3054	3051	3041	4	140
Jemielnica .....	6722	6303	6302	6292	1	419
<b>Miasto na prawach powiatu – – Opole .....</b>	<b>1407</b>	<b>1343</b>	<b>1329</b>	<b>1322</b>	<b>14</b>	<b>64</b>
City with powiat status – – Opole						

TABL. 3 /73/. **GRUNTY NIELEŚNE ZALESIONE I PRZEZNACZONE DO ZALESIENIA  
W 2016 R.**  
*NON-FOREST LAND AFFORESTED AND DESIGNATED FOR AFFORESTATION  
IN 2016*

WYSZCZEGÓLNIENIE SPECIFICATION	Zalesienia gruntów nieleśnych <sup>a</sup> <i>Afforestations non-forest land<sup>a</sup></i>				Powierzchnia gruntów nieleśnych przeznaczonych do zalesienia <sup>a</sup> (stan w dniu 31 XII) <i>Non-forest land designated for afforestation<sup>a</sup> (as of 31 XII)</i>	
	ogółem <i>grand total</i>	publiczne <i>public</i>		prywatne <i>private</i>	razem <i>total</i>	w tym w zarządzie Lasów Państwowych <i>of which managed by the State Forests</i>
		razem <i>total</i>	w tym w zarządzie Lasów Państwowych <i>of which managed by the State Forests</i>			
<i>w ha in ha</i>						
<b>WOJEWÓDZTWO .....</b> <b>VOIVODSHIP</b>	<b>35</b>	<b>18</b>	<b>18</b>	<b>17</b>	<b>24</b>	<b>24</b>
<b>Podregion nyski .....</b> <b>Subregion nyski</b>	<b>35</b>	<b>18</b>	<b>18</b>	<b>17</b>	<b>24</b>	<b>24</b>
powiaty: <i>powiats</i> :						
Brzeski .....	–	–	–	–	–	–
Głubczycki .....	–	–	–	–	–	–
Namysłowski .....	17	–	–	17	–	–
Nyski .....	18	18	18	–	21	21
Prudnicki .....	–	–	–	–	3	3
<b>Podregion opolski .....</b> <b>Subregion opolski</b>	<b>–</b>	<b>–</b>	<b>–</b>	<b>–</b>	<b>0</b>	<b>0</b>
powiaty: <i>powiats</i> :						
Kędzierzyńsko-kozielski .....	–	–	–	–	–	–
Kluczborski .....	–	–	–	–	–	–
Krapkowicki .....	–	–	–	–	–	–
Oleski .....	–	–	–	–	0	0
Opolski .....	–	–	–	–	–	–
Strzelecki .....	–	–	–	–	–	–
Miasto na prawach powiatu – Opole <i>City with powiat status – Opole</i>	–	–	–	–	–	–

<sup>a</sup> Użytków rolnych i nieużytków przeznaczonych do zalesienia w planie zagospodarowania przestrzennego.  
*a Agricultural land and wasteland designated for afforestation in land development plan.*

TABL. 4 /74/. **LASY PRYWATNE I GMINNE W 2016 R.**  
**PRIVATE AND GMINA FORESTS IN 2016**

WYSZCZEGÓLNIENIE SPECIFICATION	Powierzchnia gruntów leśnych <sup>a</sup> Forest land <sup>a</sup>				Lasy ochronne w % powierzchni gruntów leśnych <sup>a</sup> Protective forests in % of forests land <sup>a</sup>	Odnowienia i zalesienia Renewals and afforestations		Pozyskanie drewna (grubizny) w dam <sup>3</sup> Removals (timber) in dam <sup>3</sup>
	ogółem total	w tym własność of which property of				ogółem total	w tym zalesienia <sup>b</sup> of which affore- stations <sup>b</sup>	
		osób fizycznych natural persons	wspólnot gruntowych land co- operatives	gmin gmina				
	w ha in ha					w ha in ha		
<b>WOJEWÓDZTWO ..... VOIVODSHIP</b>	<b>13991</b>	<b>11186</b>	<b>453</b>	<b>1519</b>	<b>7,8</b>	<b>42</b>	<b>17</b>	<b>19,3</b>
<b>Podregion nyski ..... Subregion nyski</b>	<b>3514</b>	<b>2254</b>	<b>-</b>	<b>910</b>	<b>11,7</b>	<b>29</b>	<b>17</b>	<b>4,9</b>
powiaty: <i>powiats:</i>								
Brzeski .....	460	398	-	30	-	3	-	0,2
Głubczycki .....	732	286	-	404	-	7	-	0,7
Namysławski .....	711	637	-	35	7,0	18	17	1,4
Nyski .....	1426	815	-	411	25,4	1	-	2,4
Prudnicki .....	185	118	-	31	-	-	-	0,2
<b>Podregion opolski ..... Subregion opolski</b>	<b>10477</b>	<b>8932</b>	<b>453</b>	<b>609</b>	<b>6,5</b>	<b>13</b>	<b>-</b>	<b>14,4</b>
powiaty: <i>powiats:</i>								
Kędzierzyńsko-kozielski ....	423	332	-	21	1,9	-	-	0,2
Kluczborski .....	866	595	-	189	16,6	2	-	1,2
Krapkowicki .....	547	481	-	17	1,4	-	-	0,3
Oleski .....	4537	3967	453	71	-	8	-	6,3
Opolski .....	2603	2233	0	268	16,8	3	-	4,2
Strzelecki .....	1423	1260	-	28	0,1	1	-	1,4
Miasto na prawach powiatu – – Opole .....	78	64	-	14	100,0	-	-	0,6
City with powiat status – – Opole								

a Stan w dniu 31 XII. b Użytków rolnych i nieużytków przeznaczonych do zalesienia w planie zagospodarowania przestrzennego.  
a As of 31 XII. b Agricultural land and wasteland designated for afforestation in land development plan.

## DZIAŁ XI TRANSPORT

### Uwagi ogólne

1. Ogólne dane o **długości dróg publicznych** obejmują dane o drogach miejskich i zamiejskich o nawierzchni twardej i gruntowej.

**Drogi publiczne**, ze względu na funkcję w sieci drogowej dzielą się według przepisów ustawy z dnia 21 III 1985 r. o drogach publicznych (tekst jednolity Dz. U. 2015 poz. 460) na następujące kategorie: drogi krajowe, wojewódzkie, powiatowe i gminne.

Do **dróg powiatowych** zalicza się drogi (poza krajowymi i wojewódzkimi) stanowiące połączenia miast będących siedzibami powiatów z siedzibami gmin i siedzib gmin między sobą.

Do **dróg gminnych** zalicza się drogi o znaczeniu lokalnym, stanowiące uzupełniającą sieć dróg (poza krajowymi, wojewódzkimi i powiatowymi) służących miejscowym potrzebom, z wyłączeniem dróg wewnętrznych.

Do **dróg o nawierzchni twardej** zalicza się drogi o nawierzchni twardej ulepszonej (z kostki kamiennej, klinkieru, betonu, z płyt kamiennobetonowych, bitumu) oraz drogi o nawierzchni nieulepszonej (o nawierzchni tłuczniowej i brukowej).

Do **dróg o nawierzchni gruntowej** zalicza się drogi o nawierzchni z gruntu rodzimego oraz utrwalone w wyniku specjalnych zabiegów i preparacji gruntu rodzimego przy pomocy mieszanin wykonanych z gliny, żwiru, żużla itp.

Dane o drogach publicznych pozyskiwane są przez Generalną Dyрекcję Dróg Krajowych i Autostrad od zarządców dróg zgodnie z Rozporządzeniem Ministra Infrastruktury z dnia 16 II 2005 r. w sprawie trybu sporządzania informacji oraz gromadzenia i udostępniania danych o sieci dróg (Dz. U. Nr 67 z 2005 r., poz. 583). W przypadku braku danych za dany rok sprawozdawczy od jakiegoś zarządcy drogi (np. dla dróg gminnych od prezydenta miasta, burmistrza, wójta), podawane są dane za ostatni okres, w którym te dane były przekazane przez zarządcę do GDDKiA.

2. Dane o **wypadkach drogowych** obejmują zdarzenia mające związek z ruchem pojazdów na drogach publicznych, w wyniku których nastąpiła śmierć lub uszkodzenie ciała osób.

Za **śmiertelną ofiarę wypadku drogowego** uznano osobę zmarłą (w wyniku doznanych obrażeń) na miejscu wypadku lub w ciągu 30 dni.

Za **ranną ofiarę wypadku drogowego** uznano osobę, która doznała obrażeń ciała i otrzymała pomoc lekarską.

## CHAPTER XI TRANSPORT

### General notes

1. General data on **length of public roads** include data on urban and non-urban hard surface roads.

On account on functions in a road network **public roads** are divided according to the Law on Public Roads dated 21 III 1985 (unified text Journal of Laws 2015 item 460) into following categories: national, regional, district and communal roads.

**District roads** include roads (excluding national and regional roads), which link district capital cities with commune capital cities and commune capital cities with other such cities.

**Communal roads** include roads with a local significance complementing the road network (excluding domestic, voivodship and powiat roads) serving regional needs, excluding internal roads.

**Hard surface roads** include improved hard surface public roads (made of stone cube, clinker, concrete, stone and concrete slabs, bitumen) and roads with regular surface (macadam and boulder pavement).

**Unsurfaced roads** are subsoil surfaced roads and roads hardened in special processes and preparations of subsoil utilising mixtures made of clay, gravel, slag, etc.

Data on public roads are collected by the General Directorate for National Roads and Motorways from managers of roads in accordance with the Regulation of the Minister of Infrastructure of 16 II 2005 on the preparation mode of the information as well as collection and sharing of data on road network (Journal of Laws No. 67, 2005, item 583). In the absence of data for the given, reporting year from a road administrator (e.g. for communal roads from the president, the mayor or the village mayor), data are given for the last period in which these data were provided by the manager to the GDDKiA.

2. Data regarding **road traffic accidents** cover events connected with the movement of vehicles on public roads as a result of which death or injury occurred.

A **road traffic accident fatality** is understood as a person who died (as a result of injuries incurred) at the scene of the accident or within the course of 30 days.

A **road traffic accident injury** is understood as a person who incurred injuries and received medical attention.

TABL. 1 /75/. **DROGI PUBLICZNE W 2016 R.**  
Stan w dniu 31 XII  
**PUBLIC ROADS IN 2016**  
As of 31 XII

WYSZCZEGÓLNIENIE SPECIFICATION	Drogi powiatowe <i>District roads</i>				Drogi gminne <i>Communal roads</i>			
	o nawierzchni twardej <i>on hard surface</i>			o nawierzchni gruntowej <i>unsurfaced</i>	o nawierzchni twardej <i>on hard surface</i>			o nawierzchni gruntowej <i>unsurfaced</i>
	ogółem <i>total</i>	na 100 km <sup>2</sup> <i>per 100</i> km <sup>2</sup>	z ogółem o nawier- zchni ulepszonej <i>of which</i> <i>of total</i> <i>improved</i>		ogółem <i>total</i>	na 100 km <sup>2</sup> <i>per 100</i> km <sup>2</sup>	z ogółem o nawier- zchni ulepszonej <i>of which</i> <i>of total</i> <i>improved</i>	
	w km		in km		w km		in km	
<b>WOJEWÓDZTWO ..... VOIVODSHIP</b>	<b>3680,0</b>	<b>39,1</b>	<b>3604,6</b>	<b>209,5</b>	<b>2965,0</b>	<b>31,5</b>	<b>2528,6</b>	<b>1853,8</b>
<b>Podregion nyski ..... Subregion nyski</b>	<b>1745,3</b>	<b>42,6</b>	<b>1704,2</b>	<b>86,7</b>	<b>875,7</b>	<b>21,4</b>	<b>740,1</b>	<b>1151,6</b>
powiaty: <i>powiats:</i>								
Brzeski .....	290,2	33,1	278,2	27,6	180,2	20,6	162,4	207,0
Głubczycki .....	331,5	49,3	330,8	5,0	182,2	27,1	164,6	65,0
Namysłowski .....	296,1	39,6	288,1	15,8	123,3	16,5	85,9	106,9
Nyski .....	583,9	47,7	576,3	10,9	241,6	19,7	202,9	682,0
Prudnicki .....	243,6	42,6	230,8	27,4	148,4	26,0	124,3	90,7
<b>Podregion opolski ..... Subregion opolski</b>	<b>1934,7</b>	<b>36,4</b>	<b>1900,4</b>	<b>122,8</b>	<b>2089,3</b>	<b>39,3</b>	<b>1788,5</b>	<b>702,2</b>
powiaty: <i>powiats:</i>								
Kędzierzyńsko-kozielski .....	239,3	38,3	239,3	7,7	303,4	48,5	282,9	51,9
Kluczborski .....	375,5	44,1	366,9	18,2	119,3	14,0	95,8	61,7
Krapkowicki .....	137,3	31,1	133,0	7,3	285,9	64,7	263,0	30,8
Oleski .....	303,3	31,2	291,8	54,5	358,6	36,8	297,7	117,7
Opolski .....	526,4	33,2	518,5	34,1	488,0	30,8	366,3	280,1
Strzelecki .....	310,6	41,7	308,6	1,0	338,7	45,5	288,0	146,2
Miasto na prawach powiatu – – Opole .....	42,3	43,8	42,3	–	195,4	202,4	194,8	13,8
<i>City with powiat status – – Opole</i>								

Źródło: dane Generalnej Dyrekcji Dróg Krajowych i Autostrad.

Source: data of the General Directorate for National Roads and Motorways.

TABL. 2 /76/. **POJAZDY SAMOCHODOWE I CIĄGNIKI ZAREJESTROWANE<sup>a</sup> W 2016 R.**  
Stan w dniu 31 XII  
**ROAD VEHICLES AND TRACTORS IN VEHICLE REGISTER<sup>a</sup> IN 2016**  
As of 31 XII

WYSZCZEGÓLNIENIE SPECIFICATION	Ogółem Total	W tym Of which				
		samochody osobowe passenger cars	autobusy buses	samochody ciężarowe <sup>b</sup> i ciągniki siodłowe lorries <sup>b</sup> and road tractors	ciągniki balastowe i rolnicze balast and agricultural tractors	motocykle motorcycles
<b>WOJEWÓDZTWO ..... VOIVODSHIP</b>	<b>765918</b>	<b>602630</b>	<b>2701</b>	<b>81539</b>	<b>43496</b>	<b>30451</b>
<b>Podregion nyski ..... Subregion nyski</b>	<b>293537</b>	<b>228996</b>	<b>1129</b>	<b>30829</b>	<b>19898</b>	<b>10994</b>
powiaty: <i>powiats:</i>						
Brzeski .....	70988	56507	233	7683	3477	2724
Głubczycki .....	39129	29602	161	4229	3681	1227
Namysłowski .....	34427	27479	92	3269	2441	981
Nyski .....	105575	82883	466	11732	5467	4347
Prudnicki .....	43418	32525	177	3916	4832	1715
<b>Podregion opolski ..... Subregion opolski</b>	<b>472381</b>	<b>373634</b>	<b>1572</b>	<b>50710</b>	<b>23598</b>	<b>19457</b>
powiaty: <i>powiats:</i>						
Kędzierzyńsko-kozielski .....	64898	51797	203	6295	3566	2540
Kluczborski .....	48861	38305	105	4732	3412	1962
Krapkowicki .....	47231	37860	65	4185	2502	2284
Oleski .....	56894	41705	122	5306	5377	3972
Opolski .....	106530	85977	237	11629	4551	3481
Strzelecki .....	51516	40380	129	4757	3305	2623
Miasto na prawach powiatu – – Opole .....	96451	77610	711	13806	885	2595
<i>City with powiat status – Opole</i>						

a łącznie z pojazdami posiadającymi pozwolenie czasowe (na okres 30 dni) wydane w końcu roku. b łącznie z samochodami ciężarowo-osobowymi.

Źródło: dane Ministerstwa Cyfryzacji.

a Including road vehicles having temporary permission (for the period of 30 days) issued at the end of the year. b Including vans.

Source: data of the Ministry of Digital Affairs.

TABL. 3 /77/. **WYPADKI DROGOWE<sup>a</sup> I ICH OFIARY W 2016 R.**  
**ROAD TRAFFIC ACCIDENTS<sup>a</sup> AND THEIR CASUALTIES IN 2016**

WYSZCZEGÓLNIENIE SPECIFICATION	Wypadki Accidents	Ofiary wypadków Road traffic casualties	
		śmiertelne fatalities	ranni injured
<b>WOJEWÓDZTWO ..... VOIVODSHIP</b>	<b>754</b>	<b>99</b>	<b>859</b>
<b>Podregion nyski ..... Subregion nyski</b>	<b>214</b>	<b>34</b>	<b>258</b>
powiaty: <i>powiats</i> :			
Brzeski .....	48	8	50
Głubczycki .....	17	2	20
Namysłowski .....	18	6	20
Nyski .....	111	9	153
Prudnicki .....	20	9	15
<b>Podregion opolski ..... Subregion opolski</b>	<b>540</b>	<b>65</b>	<b>601</b>
powiaty: <i>powiats</i> :			
Kędzierzyńsko-kozielski .....	35	4	34
Kluczborski .....	37	9	36
Krapkowicki .....	41	6	43
Oleski .....	51	15	56
Opolski .....	174	17	212
Strzelecki .....	45	5	50
Miasto na prawach powiatu – Opole ..... <i>City with powiat status – Opole</i>	157	9	170

<sup>a</sup> Zarejestrowane przez Policję.

Źródło: dane Komendy Głównej Policji.

<sup>a</sup> Registered by the Police.

Source: data of the National Police Headquarters.

## DZIAŁ XII HANDEL

## CHAPTER XII TRADE

### Uwagi ogólne

**Targowiska** są to wyodrębnione tereny i budowle (place, ulice, hale targowe) ze stałymi lub sezonowymi punktami sprzedaży drobnodetalicznej lub urządzeniami przeznaczonymi do prowadzenia handlu w wyznaczone dni tygodnia lub codziennie (bazaary).

Za **targowiska sezonowe** należy uznać te place i ulice, gdzie uruchamiane są na okres do 6 miesięcy punkty handlowe, w związku ze wzmożonym ruchem nabywców (np. nadmorski ruch urlopowy) i działalność ta jest ponawiana w kolejnych sezonach.

### General notes

**Marketplaces** are specific areas and structures (squares, streets, market halls) with permanent or seasonal outlets for small-scale retail sales or with facilities designated for conducting trade on specific days of the week or weekly (bazaars).

**Seasonal marketplaces** are those squares and streets where trade outlets conduct activity for a period of 6 months, in connection with increased demand from buyers (e.g., holiday seaside demand) and this activity is repeated in successive seasons.

TABL. 1 /78/. **TARGOWISKA W 2016 R.**  
Stan w dniu 31 XII  
**MARKETPLACES IN 2016**  
As of 31 XII

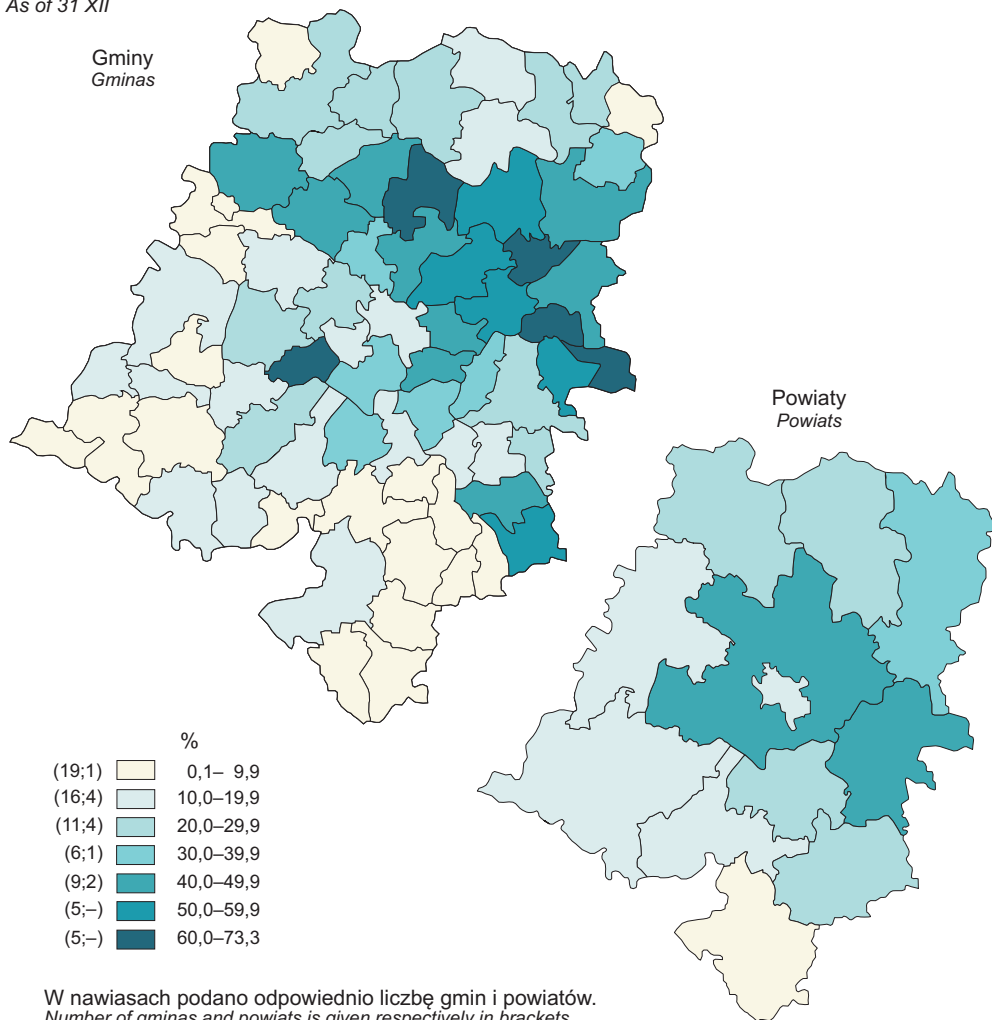
WYSZCZEGÓLNIENIE SPECIFICATION	Targowiska stałe <i>Permanent marketplaces</i>						Targowiska sezonowe <sup>a</sup> (w ciągu roku) <i>Seasonal market- places<sup>a</sup></i> (during the year)	Roczne wpływy z opłaty targowej w tys. zł <i>Annual receipts from market- place fee in thous. zł</i>
	liczba <i>number</i>		powierzchnia w m <sup>2</sup> <i>area in m<sup>2</sup></i>		stałe punkty sprzedaży drobnodetalicznej <i>permanent small-retail sales outlets</i>			
	ogółem <i>total</i>	w tym z przewagą sprzedaży drobnode- talicznej <i>of which with predo- minance of small-retail sales</i>	ogółem <i>total</i>	w tym sprzeda- zowa <i>of which sales area</i>	ogółem <i>total</i>	w tym na targowis- kach czyn- nych cod- ziennie <i>of which at marketpla- ces opened daily</i>		
<b>WOJEWÓDZTWO .....</b> <b>VOIVODSHIP</b>	<b>50</b>	<b>49</b>	<b>191654</b>	<b>117967</b>	<b>2054</b>	<b>1587</b>	<b>600</b>	<b>5115,2</b>
<b>Podregion nyski .....</b> <b>Subregion nyski</b>	<b>17</b>	<b>16</b>	<b>82832</b>	<b>65053</b>	<b>905</b>	<b>700</b>	<b>348</b>	<b>2175,0</b>
powiaty: <i>powiats:</i>								
Brzeski .....	4	4	20724	15084	128	124	4	488,6
Głubczycki .....	3	3	6141	3496	64	55	1	111,8
Namysłowski .....	2	2	7326	6685	95	95	–	380,4
Nyski .....	5	5	45308	38038	544	384	342	1178,0
Prudnicki .....	3	2	3333	1750	74	42	1	16,2
<b>Podregion opolski .....</b> <b>Subregion opolski</b>	<b>33</b>	<b>33</b>	<b>108822</b>	<b>52914</b>	<b>1149</b>	<b>887</b>	<b>252</b>	<b>2940,2</b>
powiaty: <i>powiats:</i>								
Kędzierzyńsko-kozielski	4	4	4263	1471	144	144	1	307,2
Kluczborski .....	3	3	10044	4201	44	44	50	240,1
Krapkowicki .....	5	5	6385	4807	47	47	1	222,8
Oleski .....	3	3	15025	12269	193	2	4	302,7
Opolski .....	9	9	4817	2871	13	9	16	316,6
Strzelecki .....	5	5	18120	10965	74	7	4	1216,2
Miasto na prawach powiatu – Opole .....	4	4	50168	16330	634	634	176	334,6
<i>City with powiat status – – Opole</i>								

<sup>a</sup> Liczba targowisk lub miejsc wyznaczonych na ulicach i placach uruchamianych okresowo.  
*a Number of marketplaces or places located on streets and squares open seasonally.*



## LESISTOŚĆ W 2016 R.

Stan w dniu 31 XII  
FOREST COVER IN 2016  
As of 31 XII



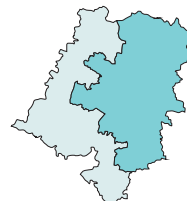
Polska  
Poland



Województwo  
Voivodship



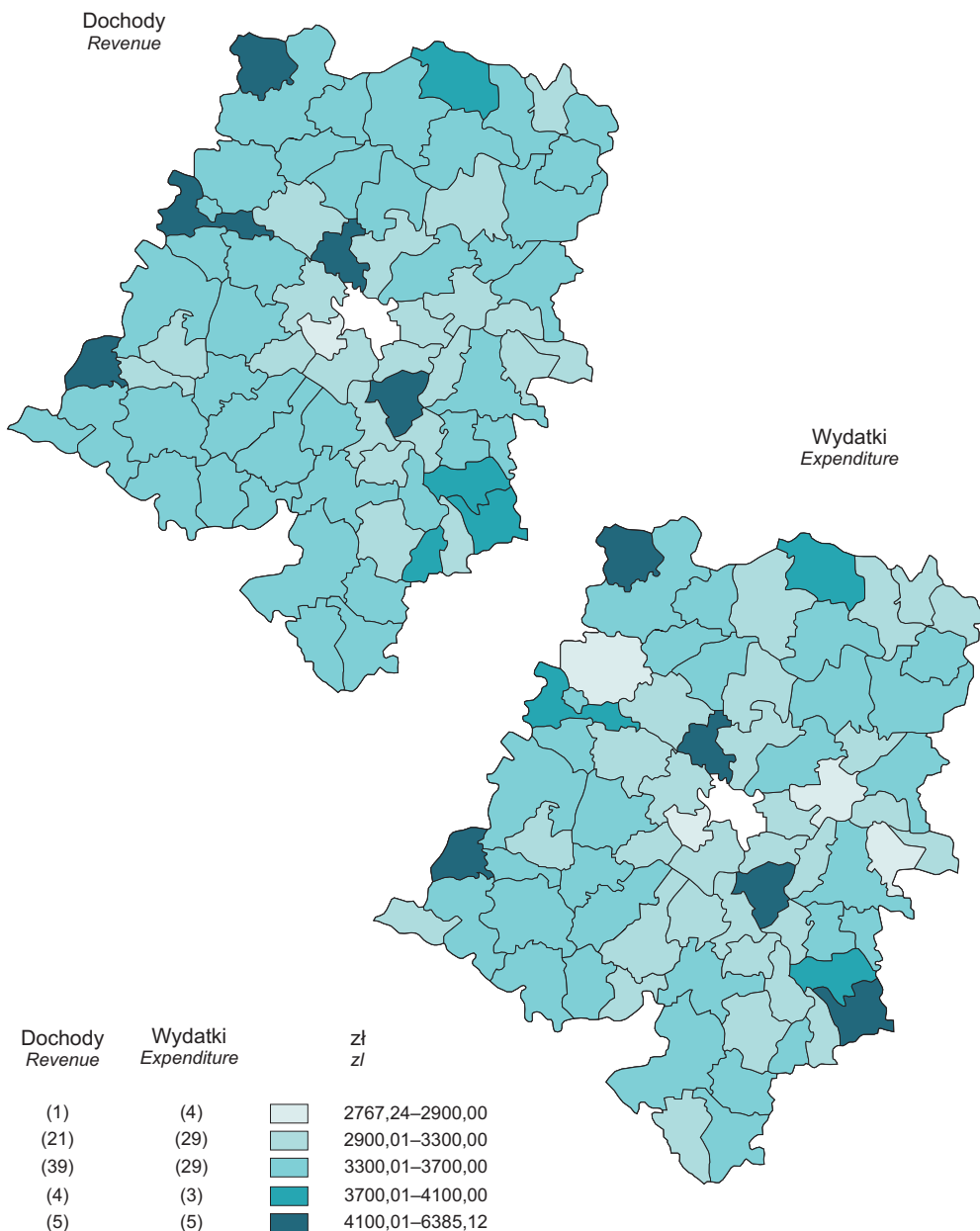
Podregiony  
Subregions



U w a g a. Dane podano zgodnie ze stanem administracyjnym obowiązującym od dnia 1.I.2017 r. Dane są nieporównywalne z latami poprzednimi dla powiatu opolskiego i miasta Opola, ze względu na zmiany w podziale terytorialnym województwa.

*Note. Data are given in accordance with the administrative status in force since 1.I.2017. The data are incomparable with previous years for Opolski powiat and city of Opole, due to changes in the territorial division of the voivodship.*

**DOCHODY I WYDATKI BUDŻETÓW GMIN<sup>a</sup> NA 1 MIESZKAŃCA W 2016 R.**  
**REVENUE AND EXPENDITURE OF GMINAS<sup>a</sup> BUDGETS PER CAPITA IN 2016**



W nawiasach podano liczbę gmin.  
 Number of gminas is given in brackets.

a Z wyłączeniem miasta na prawach powiatu.  
 a Excluding city with powiat status.

## DZIAŁ XIII FINANSE PUBLICZNE

### Uwagi ogólne

1. **Finanse publiczne** obejmują procesy związane z gromadzeniem środków publicznych oraz ich rozdysponowaniem, a w szczególności: gromadzenie dochodów i przychodów publicznych, wydatkowanie środków publicznych, finansowanie potrzeb pożyczkowych budżetu państwa i budżetów jednostek samorządu terytorialnego (gmin, miast na prawach powiatu, powiatów oraz województw), zaciąganie zobowiązań angażujących środki publiczne, zarządzanie środkami publicznymi, zarządzanie długiem publicznym oraz rozliczenia z budżetem Unii Europejskiej. Podstawę prawną określającą te procesy od 1 I 2010 r. stanowi ustawa z dnia 27 VIII 2009 r. o finansach publicznych (tekst jednolity Dz. U. 2016 poz. 1870, z późniejszymi zmianami) i przepisy wprowadzające ustawę o finansach publicznych (Dz. U. 2009 Nr 157, poz. 1241) z późniejszymi zmianami. W przypadku gospodarki finansowej jednostek samorządu terytorialnego również ustawa z dnia 8 III 1990 r. o samorządzie gminnym, ustawy z dnia 5 VI 1998 r. o samorządzie powiatowym i o samorządzie województwa (tekst jednolity Dz. U. 2016 poz. 446, 814 i 486, z późniejszymi zmianami) oraz ustawa z dnia 13 XI 2003 r. o dochodach jednostek samorządu terytorialnego (tekst jednolity Dz. U. 2016 poz. 198, z późniejszymi zmianami).

2. Prezentowane dane obejmują informacje dotyczące **dochodów i wydatków** budżetów jednostek samorządu terytorialnego, z uwzględnieniem dotacji celowych z budżetu państwa oraz subwencji ogólnej z budżetu państwa.

3. Dochody i wydatki budżetów jednostek samorządu terytorialnego są określone w uchwale budżetowej przez właściwe organy stanowiące na rok kalendarzowy (budżetowy), w terminach i na zasadach określonych w ustawach ustrojowych oraz ustawie o finansach publicznych. Miasto na prawach powiatu realizuje równocześnie zadania z zakresu działania gminy oraz powiatu i sporządza jeden budżet, w którym określone są poszczególne dochody z uwzględnieniem źródeł dochodów gminy i powiatu oraz wydatki realizowane łącznie przez gminę i powiat. Dlatego też w tablicach dochody i wydatki gmin podane są bez dochodów i wydatków gminy mającej również status miasta na prawach powiatu, natomiast dochody i wydatki miasta na prawach powiatu podane są łącznie z dochodami i wydatkami części gminnej i powiatowej.

4. Dochody i wydatki budżetów jednostek samorządu terytorialnego grupuje się zgodnie

## CHAPTER XIII PUBLIC FINANCE

### General notes

1. **Public finance** include the processes connected with accumulation and allocation of public funds, and particularly: collecting and accumulating revenue, spending public funds, financing of loan needs of the state budget and of the budgets of local government units (i.e. gminas, cities with powiat status, powiats and voivodships), incurring liabilities involving public funds, managing public funds and public dept, as well as settlements with the European Union budget. The legal basis defining the above mentioned processes since 1 I 2010 is provided by the Law on Public Finances, dated 27 VIII 2009 (uniform text Journal of Laws 2016 item 1870, with later amendments) and regulations introducing the Law on Public Finances (Journal of Laws 2009 No. 157, item 1241) with later amendments. With respect to the financial management of local government units, the legal basis is additionally provided by the Law on Gmina Local Government, dated 8 III 1990, the Law on Powiat Local Government and the Law on Voivodship Local Government, dated 5 VI 1998 (uniform text Journal of Laws 2016 items 446, 814 and 486, with later amendments) as well as the Law on Income of Local Government Units, dated 13 XI 2003 (uniform text Journal of Laws 2016 item 198, with later amendments).

2. The presented data include information regarding **revenue and expenditure** of local government units budgets, taking into account the targeted grants from the state budget and general subvention from the state budget.

3. Revenue and expenditure of the budgets of local government units are determined in the budgetary law passed by relevant councils for a period of one calendar year (a budgetary year) within the periods and in accordance with the principles set forth in statutory acts and in the Law on Public Finances. City with powiat status fulfils the tasks of a gmina as well as of a powiat. There is one budget drawn up every year, which consists of revenue (income received by both the gmina and the powiat) as well as expenditure realized jointly by the gmina and the powiat. Therefore in the tables revenue and expenditure of gminas are given without data for city with powiat status, while revenue and expenditure of city with powiat status are given jointly with gmina and powiat part of revenue and expenditure.

4. Revenue and expenditure of the budgets of local government units are grouped in accor-

z zasadami określonymi w ustawie o finansach publicznych, tj. w podziale na działy – określające rodzaj działalności oraz paragrafy – określające rodzaj dochodu, przychodu lub wydatku. Dane opracowano zgodnie z rozporządzeniem Ministra Finansów z dnia 2 III 2010 r. w sprawie szczegółowej klasyfikacji dochodów, wydatków, przychodów i rozchodów oraz środków pochodzących ze źródeł zagranicznych (tekst jednolity Dz. U. 2014 poz. 1053, z późniejszymi zmianami).

Prezentowane dane o dochodach i wydatkach według działów obejmują wszystkie paragrafy dochodowe/wydatkowe zrealizowane w danym dziale.

#### **5. Na dochody budżetów jednostek samorządu terytorialnego składają się:**

- 1) dochody własne, tj.:
  - a) dochody z tytułu udziałów we wpływach z podatku dochodowego od osób prawnych i osób fizycznych,
  - b) wpływy z podatków oraz opłat ustalanych i pobieranych na podstawie odrębnych ustaw, w tym podatek od nieruchomości, podatek rolny, podatek od środków transportowych, podatek od czynności cywilnoprawnych, opłata skarbową,
  - c) dochody z majątku np. dochody z najmu i dzierżawy oraz innych umów o podobnym charakterze,
  - d) środki na dofinansowanie własnych zadań pozyskane z innych źródeł;
- 2) dotacje:
  - a) celowe z budżetu państwa na zadania: z zakresu administracji rządowej, własne, realizowane na podstawie porozumień z organami administracji rządowej,
  - b) przekazane w ramach programów finansowanych z udziałem środków europejskich oraz innych środków zagranicznych niepodlegających zwrotowi, płatności z budżetu środków europejskich (paragrafy 200 i 620 oraz od 2015 r. – 205 i 625 według szczegółowej klasyfikacji dochodów, wydatków, przychodów i rozchodów oraz środków pochodzących ze źródeł zagranicznych),
  - c) otrzymane z funduszy celowych,
  - d) pozostałe dotacje, w tym na zadania realizowane na podstawie porozumień między jednostkami samorządu terytorialnego;
- 3) subwencja ogólna z budżetu państwa, która składa się z części: wyrównawczej, oświatowej, rekompensującej, równoważącej i regionalnej.

**6. Wydatki budżetów jednostek samorządu terytorialnego** dzielą się na majątkowe (w tym inwestycyjne) i bieżące, do których zalicza się m.in.:

*dance with the provisions set forth in the Law on Public Finances, i.e. they are grouped into divisions – defining types of activity, and into paragraphs – defining types of revenue, income or expenditure. The data were compiled in accordance with the decree of the Minister of Finance, dated 2 III 2010 on Detailed Classification of Income, Expense, Revenue and Expenditure and Funds from Foreign Resources (uniform text Journal of Laws 2014 item 1053, with later amendments).*

*The presented data on revenue and expenditure by divisions covers all paragraphs grouping types of revenue/expenditure generated in a particular division.*

#### **5. Budget revenue of local government units comprise:**

- 1) own revenue, i.e.:
  - a) revenue from shares in receipts from corporate and personal income taxes,
  - b) receipts from taxes and fees established and collected on the basis of separate acts, of which the tax on real estate, the agricultural tax, the tax on means of transport, the tax on civil law transactions, stamp duty,
  - c) revenue from property, e.g., revenue from renting and leasing as well as agreements with a similar character,
  - d) funds for additional financing of own tasks from other sources;
- 2) grants:
  - a) targeted grants from the state budget for: government administration-related tasks, own tasks, tasks realized on the basis of agreements with government administration bodies,
  - b) provided under programmes financed with European funds and other foreign funds that are not reimbursable and payments from the European funds budget (paragraphs 200 and 620 and since 2015 – 205 and 625 according to the detailed classification of income, expense, revenue and expenditure, and funds from foreign sources),
  - c) received from appropriated funds,
  - d) other grants, of which for tasks realized on the basis of agreements between local government units;
- 3) general subvention from the state budget, comprising: equalisation, educational, compensating, balancing and regional parts.

**6. Expenditure of local government units budgets** are divided into: property-related (including investment-related) and current expenditures, such as:

- wydatki na wynagrodzenia (wraz z pochodnymi),
- wydatki na zakup materiałów i usług,
- dotacje m.in. dla jednostek organizacyjno-prawnych działających w budżetach jednostek samorządu terytorialnego,
- wydatki na obsługę długu publicznego, w tym wypłaty z tytułu udzielenia poręczeń i gwarancji.

7. Informacje dotyczące budżetów jednostek samorządu terytorialnego opracowano w Głównym Urzędzie Statystycznym na podstawie sprawozdawczości budżetowej Ministerstwa Finansów.

- *expenditure on wages and salaries (including derivatives),*
- *expenditure on the purchase of materials and services,*
- *grants, among others, for organizational and legal units operating within local government units budgets,*
- *expenditure on public debt servicing, of which payments related to granting endorsements and guarantees.*

*7. Information concerning budgets of local government units is compiled in the Central Statistical Office on the basis of the Ministry of Finance budgetary reporting.*

**Uwaga do tablic 1-4**

W danych o dochodach i wydatkach budżetów gmin nie uwzględniono budżetu gminy mającej status miasta na prawach

**Note to tables 1-4**

The budget of gmina which is also city with powiat status was not included in the data regarding revenue and expenditure of

TABLE 1 /79/. **DOCHODY BUDŻETÓW GMIN WEDŁUG RODZAJÓW W 2016 R.**  
**REVENUE OF GMINAS BUDGETS BY TYPE IN 2016**

Lp. No.	WYSZCZEGÓLNIENIE SPECIFICATION	Ogółem Grand total	W tym					
			dochody własne					
			razem total	w tym			podatek od nierucho- mości tax on real estate	podatek rolny agricultu- ral tax
				udziały w podatku dochodowym share in income tax				
razem total	od osób prawnych corporate income tax	od osób fizycznych personal income tax						
w tys. zł								
1	<b>OGÓŁEM</b> ..... <b>TOTAL</b>	<b>3075589,8</b>	<b>1544378,1</b>	<b>547509,4</b>	<b>27870,3</b>	<b>519639,1</b>	<b>494837,0</b>	<b>72846,9</b>
	<b>PODREGION NYSKI</b> <b>SUBREGION NYSKI</b>							
	<b>Powiat brzeski</b>							
	Gmina miejska: Urban gmina:							
2	Brzeg .....	128205,9	73472,0	29353,8	958,1	28395,6	18433,8	42,0
	Gminy miejsko-wiejskie: Urban-rural gminas:							
3	Grodków .....	66849,6	29812,7	11108,5	181,0	10927,5	7786,4	3338,2
4	Lewin Brzeski .....	44347,7	19364,2	6517,7	83,3	6434,4	5810,3	1521,8
	Gminy wiejskie: Rural gminas:							
5	Lubsza .....	29836,8	12292,0	5910,0	38,9	5871,2	3041,0	891,2
6	Olszanka .....	16871,2	7627,0	2290,3	38,3	2252,0	2310,0	1289,9
7	Skarbimierz .....	34672,2	21155,8	5311,1	306,5	5004,6	11880,3	903,0
	<b>Powiat głubczycki</b>							
	Gminy miejsko-wiejskie: Urban-rural gminas:							
8	Baborów .....	21177,5	9381,4	2724,3	24,2	2700,2	1781,6	2258,8
9	Głubczyce .....	80518,0	38968,3	12883,3	199,5	12683,8	11307,1	3967,3
10	Kietrz .....	37561,8	17415,2	5738,2	96,8	5641,4	3722,1	2506,4
	Gmina wiejska: Rural gmina:							
11	Branice .....	22608,6	8490,7	3086,1	17,6	3068,5	1239,0	2238,4
	<b>Powiat namysłowski</b>							
	Gmina miejsko-wiejska: Urban-rural gmina:							
12	Namysłów .....	88691,5	46221,6	18077,5	1217,2	16860,3	15241,4	2015,8
	Gminy wiejskie: Rural gminas:							
13	Domaszowice .....	12992,1	5207,3	1882,2	9,0	1873,3	1216,9	1007,9
14	Pokój .....	18793,8	6736,2	2394,6	55,6	2339,0	1917,8	219,6
15	Świerczów .....	12540,1	4480,0	1639,4	19,7	1619,7	975,1	738,1
16	Wilków .....	19227,2	9204,7	2097,6	26,2	2071,4	4170,4	1470,3

powiatu, która została ujęta w dochodach i wydatkach powiatów i miasta na prawach powiatu.  
gminas budgets. It is included in revenue and expenditure of powiats and city with powiat status.

Of which											Lp. No.
own revenue					dotacje celowe z budżetu państwa targeted grants from the state budget			subwencja ogólna z budżetu państwa general subvention from the state budget			
of which					razem total	w tym of which		razem total	w tym część oświatowa of which educational part		
podatek od środków transporto- wych tax on means of transport	podatek od czynności cywilno- prawnych tax on civil law transac- tions	opłata skarbową stamp duty	dochody z majątku revenue from property	wpływy z usług revenue from services		na zadania z zakresu admini- stracji rządowej for govern- ment ad- ministra- tion tasks	na zadania własne for own tasks				
<b>18824,9</b>	<b>28139,9</b>	<b>5603,4</b>	<b>109272,0</b>	<b>32821,9</b>	<b>737971,8</b>	<b>597188,9</b>	<b>139439,3</b>	<b>757883,9</b>	<b>623568,5</b>	1	
719,2	1241,3	407,5	10899,9	1227,9	29644,6	23194,5	6442,9	23135,5	21284,0	2	
439,2	603,1	61,8	2140,0	174,9	20975,1	17183,9	3791,2	15765,2	13448,9	3	
259,1	456,5	39,0	1203,5	46,8	13272,5	10950,9	2321,6	11684,6	8241,0	4	
124,7	317,4	28,7	183,8	118,0	7678,5	6471,7	1206,8	8056,2	5821,6	5	
71,9	103,7	11,6	460,8	143,7	4657,4	4048,5	608,9	4586,9	3864,1	6	
92,4	575,3	17,3	956,2	–	7174,7	6217,3	957,4	6315,2	6262,2	7	
208,8	225,6	17,8	450,0	239,5	6546,7	4640,4	1906,3	4756,2	3802,5	8	
411,2	668,0	238,5	2940,8	617,2	23023,6	18061,7	4847,0	17299,4	14801,1	9	
182,1	338,8	31,1	1567,5	635,5	10318,7	8616,2	1702,4	9450,5	7827,2	10	
25,0	96,2	16,5	442,1	330,7	6745,3	4928,3	1796,0	6788,5	4845,0	11	
515,6	1093,6	244,8	2107,8	389,8	23414,0	18813,9	4600,1	18621,9	16590,6	12	
34,3	64,8	10,8	97,6	262,4	4294,5	3376,3	918,2	3453,8	2754,0	13	
74,0	95,3	17,0	102,9	326,9	5036,9	3958,8	1078,0	6706,9	5057,0	14	
78,2	43,8	11,1	208,3	282,8	4347,0	3435,4	911,6	3688,7	3011,5	15	
33,1	138,8	8,1	75,9	423,9	5320,2	4461,1	859,1	4675,4	3927,6	16	

in thous. zł

TABL. 1 /79/. DOCHODY BUDŻETÓW GMIN WEDŁUG RODZAJÓW W 2016 R. (cd.)  
 REVENUE OF GMINAS BUDGETS BY TYPE IN 2016 (cont.)

Lp. No.	WYSZCZEGÓLNIENIE SPECIFICATION	Ogółem Grand total	W tym					
			dochody własne					
			razem total	udziały w podatku dochodowym share in income tax			podatek od nierucho- mości tax on real estate	podatek rolny agricultu- ral tax
				razem total	od osób prawnych corporate income tax	od osób fizycznych personal income tax		
w tys. zł								
<b>PODREGION NYSKI (dok.)</b>								
<b>SUBREGION NYSKI (cont.)</b>								
<b>Powiat nyski</b>								
Gminy miejsko-wiejskie:								
<i>Urban-rural gminas:</i>								
1	Głucholazy .....	87484,0	44035,7	13810,1	392,6	13417,5	11491,6	1955,7
2	Korfantów .....	31556,0	11000,7	3329,7	47,8	3281,9	2066,9	1619,5
3	Nysa .....	192694,0	108123,8	40267,5	1499,2	38768,4	26254,1	2134,8
4	Otmuchów .....	47103,4	19863,4	6329,7	-0,3	6330,0	4471,0	2188,9
5	Paczków .....	43573,3	16840,3	5711,4	181,9	5529,4	4149,5	1119,7
Gminy wiejskie:								
<i>Rural gminas:</i>								
6	Kamiennik .....	16063,7	6312,6	1060,9	1,1	1059,8	2524,3	1113,9
7	Łambinowice .....	27789,3	10759,4	2960,3	39,0	2921,3	3313,2	1085,1
8	Pakosławice .....	11735,4	4827,0	1880,6	14,5	1866,2	897,2	862,5
9	Skoroszyce .....	20519,0	7803,2	2776,0	13,3	2762,7	2034,2	1248,6
<b>Powiat prudnicki</b>								
Gminy miejsko-wiejskie:								
<i>Urban-rural gminas:</i>								
10	Biała .....	38431,9	13654,5	3584,1	211,7	3372,4	3163,4	2368,3
11	Głogówek .....	46138,8	23246,7	7160,5	175,7	6984,8	5095,5	2776,2
12	Prudnik .....	95774,2	40143,7	16406,6	416,8	15989,7	10501,1	1651,8
Gmina wiejska:								
<i>Rural gmina:</i>								
13	Lubrza .....	14734,5	5509,6	1832,7	9,0	1823,6	1041,1	1302,6
<b>PODREGION OPOLSKI</b>								
<b>SUBREGION OPOLSKI</b>								
<b>Powiat kędzierzyńsko-kozielski</b>								
Gmina miejska:								
<i>Urban gmina:</i>								
14	Kędzierzyn-Koźle .....	245218,6	159679,1	57606,0	5765,8	51840,2	66464,7	243,0
Gminy wiejskie:								
<i>Rural gminas:</i>								
15	Bierawa .....	30338,4	16315,4	5078,0	338,9	4739,1	5952,0	224,5
16	Cisek .....	18421,4	6791,5	3076,9	11,6	3065,3	1569,6	1028,9
17	Pawłowiczki .....	24393,4	8927,3	2870,4	61,8	2808,6	1532,7	2865,3
18	Polska Cerekiew .....	15683,0	8716,9	2415,4	699,1	1716,3	3583,3	1060,5
19	Reńska Wieś .....	27628,6	10506,3	4821,0	67,4	4753,6	2649,3	1190,9



<i>Of which</i>										Lp. No.
<i>own revenue</i>					<i>dotacje celowe z budżetu państwa targeted grants from the state budget</i>			<i>subwencja ogólna z budżetu państwa general subvention from the state budget</i>		
<i>of which</i>					<i>razem total</i>	<i>w tym of which</i>		<i>razem total</i>	<i>w tym część oświatowa of which educational part</i>	
<i>podatek od środków transportowych tax on means of transport</i>	<i>podatek od czynności cywilno- prawnych tax on civil law transac- tions</i>	<i>opłata skarbową stamp duty</i>	<i>dochody z majątku revenue from property</i>	<i>wpływy z usług revenue from services</i>		<i>na zadania z zakresu admini- stracji rządowej for govern- ment ad- ministration tasks</i>	<i>na zadania własne for own tasks</i>			
<i>in thous. zł</i>										
391,9	625,8	91,0	5317,6	887,8	22951,5	17343,1	5608,4	20393,5	16752,9	1
108,9	352,8	26,3	553,0	153,6	8765,2	7393,7	1371,4	11750,5	6346,3	2
1020,6	2611,9	641,5	10089,1	1030,6	49454,7	40049,6	9258,7	29378,4	28891,2	3
363,1	420,7	40,1	1546,7	604,8	13167,3	11226,4	1940,9	14043,5	9418,5	4
107,7	719,3	42,4	2057,1	433,6	12793,4	10320,8	2424,8	13241,9	8911,3	5
72,7	65,3	11,7	70,8	65,8	6563,7	4417,3	2146,4	3177,8	2522,2	6
75,4	193,5	20,6	1241,4	103,3	7527,7	6191,1	1276,6	9098,5	6739,0	7
182,4	82,6	12,9	105,1	3,4	3775,5	2873,1	902,4	3116,9	2505,7	8
87,6	236,0	18,1	208,3	89,1	6329,2	5695,9	633,3	6364,3	4868,2	9
126,2	594,1	28,3	1152,0	179,4	8208,4	6854,6	1353,8	15528,3	9966,7	10
1325,1	770,2	43,5	1769,1	350,2	10340,5	8600,0	1704,6	11870,0	10259,9	11
327,4	586,9	310,5	1398,3	1110,2	28986,2	22513,6	6436,0	22914,5	16320,7	12
75,2	116,4	10,6	21,2	118,3	3801,7	3032,1	769,6	5423,3	3797,7	13
1016,2	2335,9	627,6	12026,6	3888,3	47130,9	36085,0	10939,8	36490,2	35746,2	14
310,7	185,0	23,0	216,0	185,4	5638,7	4312,6	1326,1	7827,6	6893,6	15
116,8	107,8	19,0	270,1	90,8	4755,6	3637,4	1118,2	6858,9	4571,1	16
159,1	206,1	26,3	386,0	17,3	6375,5	5334,1	1041,4	8895,7	7716,6	17
222,8	113,2	18,6	167,3	245,3	3242,3	2320,9	672,6	3678,8	3211,8	18
293,5	199,6	34,8	631,0	–	6531,1	4444,0	2087,1	9768,8	8353,7	19

TABL. 1 /79/. DOCHODY BUDŻETÓW GMIN WEDŁUG RODZAJÓW W 2016 R. (cd.)  
 REVENUE OF GMINAS BUDGETS BY TYPE IN 2016 (cont.)

Lp. No.	WYSZCZEGÓLNIENIE SPECIFICATION	Ogółem Grand total	W tym					
			dochody własne					
			razem total	udziały w podatku dochodowym share in income tax			podatek od nierucho- mości tax on real estate	podatek rolny agricultu- ral tax
				razem total	od osób prawnych corporate income tax	od osób fizycznych personal income tax		
							w tys. zł	
<b>PODREGION OPOLSKI (cd.) SUBREGION OPOLSKI (cont.)</b>								
<b>Powiat kluczborski</b>								
Gminy miejsko-wiejskie: Urban-rural gminas:								
1	Byczyna .....	37481,2	14013,1	4406,3	15,0	4391,3	3357,5	1839,2
2	Kluczbork .....	122465,8	66468,1	24526,4	1039,3	23487,1	19778,4	1751,3
3	Wolczyn .....	46810,9	17510,6	5942,7	395,0	5547,7	5363,2	1833,1
Gmina wiejska: Rural gmina:								
4	Lasowice Wielkie .....	22388,2	6626,9	2289,1	49,1	2239,9	1980,3	488,7
<b>Powiat krapkowicki</b>								
Gminy miejsko-wiejskie: Urban-rural gminas:								
5	Gogolin .....	57688,0	40217,6	10061,0	2420,6	7640,4	20024,4	299,4
6	Krapkowice .....	74945,6	42814,9	17033,0	1456,2	15576,8	14646,5	564,7
7	Zdzieszowice .....	52108,6	31288,1	12368,9	973,9	11395,0	14595,5	201,3
Gminy wiejskie: Rural gminas:								
8	Strzeleczyki .....	26571,3	10856,4	3786,3	46,9	3739,3	2381,6	660,7
9	Walce .....	17764,0	6579,1	2047,6	93,7	1953,9	2407,2	698,9
<b>Powiat oleski</b>								
Gminy miejsko-wiejskie: Urban-rural gminas:								
10	Dobrodzień .....	36100,7	13760,7	4886,2	145,5	4740,7	5153,9	467,9
11	Gorzów Śląski .....	24299,2	8861,2	2434,1	69,8	2364,3	3186,5	992,6
12	Olesno .....	59478,7	25720,4	10770,9	498,5	10272,4	6753,9	913,6
13	Praszka .....	44277,3	21657,7	9775,3	314,1	9461,2	6478,2	524,0
Gminy wiejskie: Rural gminas:								
14	Radłów .....	15216,1	4320,0	954,9	5,0	949,9	1060,8	546,6
15	Rudniki .....	29610,9	10088,9	4016,0	9,3	4006,7	1505,9	511,6
16	Zębowice .....	13344,7	3902,1	1432,2	2,8	1429,4	853,6	205,1

<i>Of which</i>										Lp. No.
<i>own revenue</i>					<i>dotacje celowe z budżetu państwa targeted grants from the state budget</i>			<i>subwencja ogólna z budżetu państwa general subvention from the state budget</i>		
<i>of which</i>					<i>razem total</i>	<i>w tym of which</i>		<i>razem total</i>	<i>w tym część oświatowa of which educational part</i>	
<i>podatek od środków transportowych tax on means of transport</i>	<i>podatek od czynności cywilno- prawnych tax on civil law transac- tions</i>	<i>opłata skarbową stamp duty</i>	<i>dochody z majątku revenue from property</i>	<i>wpływy z usług revenue from services</i>		<i>na zadania z zakresu admini- stracji rządowej for gover- nment ad- ministra- tion tasks</i>	<i>na zadania własne for own tasks</i>			
<i>in thous. zł</i>										
115,7	173,6	29,1	532,2	1163,2	10989,6	9537,6	1452,0	10864,6	8104,7	1
762,0	1227,7	376,3	5193,5	1523,0	32541,6	25517,9	6994,9	22961,1	22693,6	2
347,4	254,0	34,0	1086,8	215,4	14143,6	12032,9	2110,7	13704,6	9405,5	3
122,8	78,5	20,4	183,6	38,9	5138,1	4490,4	647,7	10456,7	6375,5	4
387,4	394,7	38,8	1140,9	2472,4	7776,9	6532,4	1205,6	9166,1	9004,4	5
445,5	765,0	306,2	2132,2	980,3	16299,2	13148,6	3150,6	15152,3	14936,0	6
139,2	369,6	42,2	1109,7	223,0	9109,5	7734,2	1375,4	11015,6	10867,9	7
168,8	482,2	33,6	234,2	842,7	5665,0	4297,2	1326,3	9890,0	6572,5	8
262,8	61,9	18,3	321,6	14,7	3438,3	2780,3	657,9	7121,1	5208,6	9
129,1	214,6	34,2	252,0	304,0	9158,9	6969,9	2189,0	12814,9	10195,9	10
253,7	122,2	31,7	264,8	25,8	7238,3	5854,0	1384,2	8080,2	6010,4	11
550,4	419,9	314,0	1381,3	221,0	14810,7	11100,7	3568,3	18101,9	13051,2	12
417,5	530,7	37,2	756,7	160,8	11266,5	9951,6	1314,9	11334,9	9901,4	13
57,1	40,3	11,8	114,0	443,4	3999,1	3509,3	489,9	6614,5	3534,1	14
238,6	148,6	23,1	365,6	1348,5	8045,9	7249,9	783,3	11300,1	7156,7	15
2,9	40,1	12,3	66,6	150,0	3103,4	2555,9	547,5	6128,5	2985,8	16

TABL. 1 /79/. DOCHODY BUDŻETÓW GMIN WEDŁUG RODZAJÓW W 2016 R. (dok.)  
 REVENUE OF GMINAS BUDGETS BY TYPE IN 2016 (cont.)

Lp. No.	WYSZCZEGÓLNIENIE SPECIFICATION	Ogółem Grand total	W tym					
			dochody własne					
			razem total	udziały w podatku dochodowym share in income tax			podatek od nierucho- mości tax on real estate	podatek rolny agricultu- ral tax
				razem total	od osób prawnych corporate income tax	od osób fizycznych personal income tax		
w tys. zł								
	<b>PODREGION OPOLSKI (dok.) SUBREGION OPOLSKI (cont.)</b>							
	<b>Powiat opolski</b>							
	Gminy miejsko-wiejskie: Urban-rural gminas:							
1	Niemodlin .....	48680,7	25000,7	7320,1	158,0	7162,1	7181,3	968,5
2	Ozimek .....	58827,5	33237,3	12143,4	765,2	11378,2	13853,7	182,9
3	Prószków .....	32375,2	17384,0	6453,9	239,8	6214,1	6226,7	640,5
	Gminy wiejskie: Rural gminas:							
4	Chrzastowice .....	21391,7	10530,0	5021,9	114,0	4907,9	2685,2	164,9
5	Dąbrowa .....	30556,3	14723,7	6725,4	208,5	6516,9	4039,7	858,1
6	Dobrzeń Wielki .....	93120,5	68817,9	14461,9	1805,0	12657,0	32547,9	218,6
7	Komprachcice .....	31551,1	14384,7	8255,4	16,6	8238,8	3791,6	271,3
8	Łubniany .....	31180,9	14087,2	7317,2	302,5	7014,7	3300,8	306,4
9	Murów .....	18154,3	8112,2	2848,5	76,7	2771,8	2790,3	131,7
10	Popielów .....	26440,9	11305,0	4114,9	24,3	4090,6	3782,7	588,1
11	Tarnów Opolski .....	30180,8	14953,4	5976,4	502,1	5474,3	5233,7	158,3
12	Tułowice .....	16712,2	8896,4	3039,5	75,8	2963,7	3378,1	133,0
13	Turawa .....	32772,2	16288,8	6142,7	48,6	6094,1	5573,5	230,7
	<b>Powiat strzelecki</b>							
	Gminy miejsko-wiejskie: Urban-rural gminas:							
14	Kolonowskie .....	18055,9	8277,7	3098,1	242,2	2855,9	3456,6	50,0
15	Leśnica .....	26767,6	11988,0	4997,1	82,5	4914,6	3363,9	902,0
16	Strzelce Opolskie .....	109806,0	63598,7	22090,3	1491,5	20598,8	19217,4	931,1
17	Ujazd .....	23327,7	10586,7	3249,1	81,9	3167,3	4273,0	692,3
18	Zawadzkie .....	34048,4	19622,5	7914,0	754,3	7159,7	7114,3	106,7
	Gminy wiejskie: Rural gminas:							
19	Izbicko .....	17674,0	7256,7	2344,0	90,8	2253,3	2174,1	220,8
20	Jemielnica .....	23239,6	7754,8	3272,5	36,5	3236,0	1737,5	142,8

<i>Of which</i>										Lp. No.
<i>own revenue</i>					<i>dotacje celowe z budżetu państwa targeted grants from the state budget</i>			<i>subwencja ogólna z budżetu państwa general subvention from the state budget</i>		
<i>of which</i>					<i>razem total</i>	<i>w tym of which</i>		<i>razem total</i>	<i>w tym część oświatowa of which educational part</i>	
<i>podatek od środków transportowych tax on means of transport</i>	<i>podatek od czynności cywilno- prawnych tax on civil law transactions</i>	<i>opłata skarbową stamp duty</i>	<i>dochody z majątku revenue from property</i>	<i>wpływy z usług revenue from services</i>		<i>na zadania z zakresu admini- stracji rządowej for govern- ment ad- ministration tasks</i>	<i>na zadania własne for own tasks</i>			
<i>in thous. zł</i>										
224,4	346,2	47,1	1309,0	4662,4	14272,9	10845,1	3177,8	9247,4	7278,2	1
229,2	467,7	67,3	1128,2	268,6	11463,9	9344,5	2119,4	13915,5	13281,3	2
144,1	463,7	38,1	219,6	113,2	6248,6	5567,5	681,2	8722,9	7863,9	3
136,2	242,1	23,4	339,2	137,0	4498,2	3898,1	600,1	6347,8	5202,6	4
93,6	371,7	32,6	277,0	179,1	6562,1	5790,6	771,4	9184,2	8186,4	5
407,9	420,5	54,4	14149,0	418,5	9114,1	7867,1	1246,9	15185,6	14860,4	6
201,8	408,8	28,0	292,5	39,3	6967,0	5707,2	1259,8	10161,4	8746,1	7
244,7	592,8	31,5	246,3	183,8	7260,1	6128,2	1131,9	9667,8	7482,3	8
60,9	328,6	14,6	399,5	61,6	3923,6	3271,5	652,0	6054,1	4178,1	9
117,8	147,9	23,5	492,5	111,5	6073,5	5045,2	1028,4	8996,2	6202,9	10
284,0	239,2	22,8	413,1	176,8	5525,7	4703,0	822,6	9694,4	9590,5	11
39,3	164,7	10,5	547,0	127,6	3799,1	3155,6	643,5	4016,7	3363,9	12
210,6	293,3	38,6	1626,7	4,4	6482,0	5492,5	989,5	9998,4	8645,0	13
59,7	79,9	22,0	528,2	84,1	3436,4	2857,6	578,8	6082,9	4592,4	14
402,0	177,1	30,9	390,5	90,3	5504,7	4892,4	608,3	8581,8	7932,1	15
918,5	841,4	467,0	6827,3	476,3	23470,3	20408,0	3062,3	22480,2	21495,1	16
461,9	216,6	19,3	111,6	138,0	5164,1	4334,7	829,4	7035,0	6412,2	17
169,7	209,6	24,8	952,2	330,3	7649,3	5788,5	1859,8	6741,1	6689,0	18
219,9	97,7	18,1	43,8	178,0	3689,1	3177,9	511,2	6610,3	4573,3	19
146,0	121,8	17,0	779,5	136,7	5354,0	4646,8	707,2	9647,4	5656,9	20

TABL. 2 /80/. **WYDATKI BUDŻETÓW GMIN WEDŁUG RODZAJÓW W 2016 R.**  
**EXPENDITURE OF GMINAS BUDGETS BY TYPE IN 2016**

WYSZCZEGÓLNIENIE SPECIFICATION	Ogółem Grand total	Wydatki bieżące Current expenditure						Wydatki majątkowe Property expenditure
		razem total	w tym of which					
			dotacje grants	świadczenia na rzecz osób fizycznych benefits for natural persons	wydatki bieżące jednostek budżetowych current expenditure of budgetary units			
					razem total	w tym of which	zakup materiałów i usług purchase of materials and services	
				wynagrodzenia wages and salaries				
w tys. zł in thous. zł								
<b>O G Ó Ł E M</b> <b>TOTAL</b>	<b>2990791,4</b>	<b>2723259,1</b>	<b>175122,1</b>	<b>652181,9</b>	<b>1864364,0</b>	<b>961978,0</b>	<b>569604,3</b>	<b>267532,3</b>
<b>PODREGION NYSKI</b> <b>SUBREGION NYSKI</b>								
<b>Powiat brzeski</b>								
Gmina miejska: Urban gmina:								
Brzeg .....	125724,4	116879,6	5115,7	29429,0	81512,8	37685,4	26526,7	8844,8
Gminy miejsko-wiejskie: Urban-rural gminas:								
Grodzów .....	65940,3	60175,3	4882,0	17204,0	37750,6	19638,2	11117,6	5765,0
Lewin Brzeski .....	43194,8	41355,1	1567,1	11773,0	27586,0	14506,2	8244,8	1839,7
Gminy wiejskie: Rural gminas:								
Lubsza .....	25023,8	23953,8	2041,5	6817,5	14985,9	8192,3	4038,6	1070,0
Olszanka .....	16952,0	15691,7	1496,8	3969,7	10054,9	5481,5	2559,7	1260,3
Skarbimierz .....	31073,2	26922,2	2945,5	6732,8	15876,6	7433,1	5979,3	4151,0
<b>Powiat głubczycki</b>								
Gminy miejsko-wiejskie: Urban-rural gminas:								
Baborów .....	20549,3	18013,6	1005,2	5054,2	11840,3	5506,8	3838,4	2535,8
Głubczyce .....	78776,9	70711,9	5089,4	19355,4	45472,3	22587,3	15239,7	8065,0
Kietrz .....	37241,7	35817,5	3319,6	8952,5	23148,9	10835,7	8510,0	1424,1
Gmina wiejska: Rural gmina:								
Branice .....	21608,2	20483,9	1117,9	5809,3	13384,6	6627,1	4081,7	1124,3
<b>Powiat namysłowski</b>								
Gmina miejsko-wiejska: Urban-rural gmina:								
Namysłów .....	89602,6	79553,1	3932,7	18571,1	56037,4	32856,5	13480,7	10049,5
Gminy wiejskie: Rural gminas:								
Domaszowice .....	12116,8	11995,1	131,0	3691,6	7961,9	4306,1	1974,7	121,7
Pokój .....	18679,6	17176,2	859,9	4629,2	11384,4	4971,5	4604,7	1503,4
Świerczów .....	11874,0	11817,0	403,2	3749,0	7537,9	4252,7	1669,5	57,1
Wilków .....	18580,3	17105,0	700,3	4586,0	11671,3	5918,4	3440,4	1475,3

TABL. 2 /80/. **WYDATKI BUDŻETÓW GMIN WEDŁUG RODZAJÓW W 2016 R. (cd.)**  
**EXPENDITURE OF GMINAS BUDGETS BY TYPE IN 2016 (cont.)**

WYSZCZEGÓLNIENIE SPECIFICATION	Ogółem Grand total	Wydatki bieżące Current expenditure						Wydatki majątkowe Property expenditure
		razem total	w tym of which					
			dotacje grants	świadczenia na rzecz osób fizycznych benefits for natural persons	wydatki bieżące jednostek budżetowych current expenditure of budgetary units			
					razem total	w tym of which wynagrodzenia wages and salaries	zakup materiałów i usług purchase of materials and services	
w tys. zł in thous. zł								
<b>PODREGION NYSKI (dok.)</b> <b>SUBREGION NYSKI (cont.)</b>								
<b>Powiat nyski</b>								
Gminy miejsko-wiejskie: Urban-rural gminas:								
Głucholazy .....	84336,6	79707,8	9234,7	19425,4	50376,0	20606,7	22757,2	4628,8
Korfantów .....	29998,4	27383,2	2269,0	7718,2	16954,4	8671,6	4964,9	2615,2
Nysa .....	192264,4	161954,6	10455,2	45463,5	103550,6	50188,0	38026,2	30309,8
Otmuchów .....	46336,5	42929,5	1869,2	11642,8	29189,4	15862,0	7915,8	3407,0
Paczków .....	42008,8	40389,6	3401,1	11354,6	25362,2	14026,2	6997,7	1619,2
Gminy wiejskie: Rural gminas:								
Kamiennik .....	15558,1	15081,0	744,3	5834,1	8437,4	4475,6	2123,8	477,0
Łambinowice .....	26322,8	25269,0	2349,3	6825,3	15905,1	8647,7	4237,5	1053,8
Pakosławice .....	12505,8	11405,8	844,9	3142,6	7377,7	3864,0	2047,7	1099,9
Skoroszyce .....	19336,6	18556,0	299,7	5722,3	12505,2	6865,0	3206,8	780,6
<b>Powiat prudnicki</b>								
Gminy miejsko-wiejskie: Urban-rural gminas:								
Biała .....	34684,7	32098,9	2524,9	6932,3	22428,5	11342,4	6147,2	2585,8
Głogówek .....	44976,0	39922,5	2013,3	9072,3	28391,1	14042,3	9408,2	5053,5
Prudnik .....	95237,0	85939,9	6191,6	25292,2	53391,1	29918,0	14100,8	9297,1
Gmina wiejska: Rural gmina:								
Lubrza .....	14182,3	13451,7	1915,7	3307,3	8157,2	4263,9	2182,6	730,6
<b>PODREGION OPOLSKI</b> <b>SUBREGION OPOLSKI</b>								
<b>Powiat kędzierzyńsko-kozielski</b>								
Gmina miejska: Urban gmina:								
Kędzierzyn-Koźle .....	243714,1	215347,0	11587,8	43866,6	156910,3	80804,0	50996,2	28367,2
Gminy wiejskie: Rural gminas:								
Bierawa .....	32902,3	25471,0	1703,9	5189,5	18460,2	9122,5	6726,3	7431,3
Cisiek .....	17351,0	16922,7	491,3	3881,7	12393,4	6526,5	3355,5	428,3
Pawłowiczki .....	22738,2	21787,0	457,4	5469,4	15640,6	8514,1	3649,1	951,2
Polska Cerekiew .....	13984,1	12319,1	260,0	2400,4	9582,4	5182,8	2598,1	1665,0
Reńska Wieś .....	26508,1	20971,3	1841,2	4597,2	14456,0	8048,0	3456,6	5536,8

TABL. 2 /80/. **WYDATKI BUDŻETÓW GMIN WEDŁUG RODZAJÓW W 2016 R. (cd.)**  
**EXPENDITURE OF GMINAS BUDGETS BY TYPE IN 2016 (cont.)**

WYSZCZEGÓLNIENIE SPECIFICATION	Ogółem <i>Grand total</i>	Wydatki bieżące <i>Current expenditure</i>						Wydatki majątkowe <i>Property expenditure</i>
		razem <i>total</i>	w tym <i>of which</i>					
			dotacje <i>grants</i>	świadczenia na rzecz osób fizycznych <i>benefits for natural persons</i>	wydatki bieżące jednostek budżetowych <i>current expenditure of budgetary units</i>			
					razem <i>total</i>	w tym <i>of which</i>	zakup materiałów i usług <i>purchase of materials and services</i>	
				wynagrodzenia <i>wages and salaries</i>				
		w tys. zł		<i>in thous. zł</i>				
<b>PODREGION OPOLSKI (cd.)</b> <b>SUBREGION OPOLSKI (cont.)</b>								
<b>Powiat kluczborski</b>								
Gminy miejsko-wiejskie: <i>Urban-rural gminas:</i>								
Byczyna .....	38064,5	35618,2	2373,6	10329,9	22080,0	11640,8	6005,9	2446,2
Kluczbork .....	120617,8	111251,4	4630,2	26826,8	77449,1	43523,7	20288,4	9366,4
Wolczyn .....	44624,7	42597,3	3307,7	12556,1	26473,7	14148,7	7436,6	2027,4
Gmina wiejska: <i>Rural gmina:</i>								
Lasowice Wielkie .....	23622,7	19495,6	131,8	4378,2	14894,4	7948,2	3822,6	4127,1
<b>Powiat krapkowicki</b>								
Gminy miejsko-wiejskie: <i>Urban-rural gminas:</i>								
Gogolin .....	57394,7	50424,3	4488,4	7505,3	37333,5	18044,1	14303,6	6970,3
Krapkowice .....	75859,9	68485,1	4665,8	14249,0	48763,5	26149,0	15140,5	7374,8
Zdzieszowice .....	50661,1	46734,0	3956,5	8481,5	34240,1	20086,9	8548,7	3927,1
Gminy wiejskie: <i>Rural gminas:</i>								
Strzeleczki .....	23548,9	21671,8	1294,1	4464,2	15790,0	7589,1	5421,4	1877,1
Walce .....	16495,8	14447,2	1406,6	2741,1	10219,5	5599,9	2588,3	2048,6
<b>Powiat oleski</b>								
Gminy miejsko-wiejskie: <i>Urban-rural gminas:</i>								
Dobrodzień .....	36166,8	31437,1	3728,8	7465,9	19921,4	11402,7	4904,5	4729,7
Gorzów Śląski .....	23529,4	21540,1	1112,8	5878,3	14340,6	7805,3	3676,9	1989,3
Olesno .....	60005,2	52966,9	2195,3	10965,0	39538,4	19525,3	13663,8	7038,3
Praszka .....	42009,7	39640,3	4359,0	9475,6	25680,2	14074,3	7435,3	2369,4
Gminy wiejskie: <i>Rural gminas:</i>								
Radłów .....	15152,5	13175,1	155,1	3379,8	9553,4	5122,6	2509,4	1977,3
Rudniki .....	27333,0	25416,3	1106,7	7433,0	16732,4	9236,8	4340,8	1916,7
Zębowice .....	11687,7	10621,3	370,7	2872,0	7288,3	3902,3	2129,1	1066,4



TABL. 2 /80/. **WYDATKI BUDŻETÓW GMIN WEDŁUG RODZAJÓW W 2016 R. (dok.)**  
**EXPENDITURE OF GMINAS BUDGETS BY TYPE IN 2016 (cont.)**

WYSZCZEGÓLNIENIE SPECIFICATION	Ogółem Grand total	Wydatki bieżące Current expenditure						Wydatki majątkowe Property expenditure
		razem total	dotacje grants	świadczenia na rzecz osób fizycznych benefits for natural persons	w tym of which			
					wydatki bieżące jednostek budżetowych current expenditure of budgetary units			
					razem total	w tym of which		
wynagrodzenia i usług wages and salaries	zakup materiałów i usług purchase of materials and services							
		w tys. zł in thous. zł						
<b>PODREGION OPOLSKI (dok.) SUBREGION OPOLSKI (cont.)</b>								
<b>Powiat opolski</b>								
Gminy miejsko-wiejskie: Urban-rural gminas:								
Niemodlin .....	47730,1	45594,5	2481,9	12810,5	29867,9	15581,4	8886,5	2135,6
Ozimek .....	57199,3	53094,3	2029,0	10448,1	39921,2	22100,0	11546,3	4105,0
Prószków .....	30338,5	28454,3	1547,7	5793,8	21053,2	10866,6	6676,7	1884,2
Gminy wiejskie: Rural gminas:								
Chrzastowice .....	19898,6	19140,4	525,2	4150,8	14314,5	7935,6	4037,4	758,2
Dąbrowa .....	28638,0	27563,4	1377,9	5771,9	20047,9	11144,6	5255,0	1074,6
Dobrzeń Wielki .....	86165,5	76849,8	7587,2	9544,4	55870,6	19698,4	16690,3	9315,8
Komprachcice .....	30943,3	28024,0	2633,1	6645,4	18712,6	11313,4	4260,5	2919,2
Łubniany .....	29381,9	27436,3	2158,4	6750,6	18298,0	9652,8	5732,7	1945,6
Murów .....	16490,5	15942,9	548,3	3888,2	11400,9	5832,1	3262,8	547,6
Popielów .....	24226,2	22957,6	1094,5	5594,8	16061,2	8122,6	4406,7	1268,6
Tarnów Opolski .....	28305,5	27443,3	3631,7	5622,0	17747,6	9903,2	5033,9	862,2
Tułowice .....	16437,8	14916,9	835,2	3684,7	10258,4	5928,3	2584,4	1521,0
Turawa .....	32915,0	30417,0	2638,4	5996,9	21288,2	11054,3	6846,4	2498,0
<b>Powiat strzelecki</b>								
Gminy miejsko-wiejskie: Urban-rural gminas:								
Kolonowskie .....	18293,7	15284,4	843,0	3355,7	11004,6	5930,3	3246,9	3009,3
Leśnica .....	26074,1	22866,5	1229,0	4861,2	16731,1	8759,5	4915,2	3207,6
Strzelce Opolskie .....	105387,9	99232,0	6398,7	21216,9	71407,5	36910,1	23534,6	6155,9
Ujazd .....	22019,1	19375,2	1526,5	4544,0	13176,3	7327,9	3286,7	2643,9
Zawadzkie .....	34469,7	32724,3	732,5	6561,9	25227,9	12638,0	9101,8	1745,4
Gminy wiejskie: Rural gminas:								
Izbicko .....	16588,3	15792,5	204,5	3459,0	11842,4	6393,1	3369,8	795,8
Jemielnica .....	20630,3	20068,7	754,4	5017,5	14158,6	7315,7	4509,4	561,6

TABL. 3 /81/. **WYDATKI BUDŻETÓW GMIN WEDŁUG DZIAŁÓW W 2016 R.**  
**EXPENDITURE OF GMINAS BUDGETS BY DIVISION IN 2016**

WYSZCZEGÓLNIENIE SPECIFICATION	Ogółem Total	W tym Of which							
		gospo- darka miesz- kaniowa dwelling economy	admini- stracja publiczna public admini- stration	oświata i wycho- wanie education	ochrona zdrowia health care	pomoc społeczna i pozostałe zadania w zakresie polityki społecznej social assistance and other tasks in sphere of social policy	gospo- darka komu- nalna i ochrona środowiska municipal economy and environ- mental protection	kultura i ochrona dziedzictwa narodowego culture and national heritage	kultura fizyczna physical education
		w tys. zł				in thous. zł			
<b>OGÓŁEM .....</b> <b>TOTAL</b>	<b>2990791,4</b>	<b>97901,2</b>	<b>313034,8</b>	<b>1045899,4</b>	<b>19713,8</b>	<b>786070,7</b>	<b>224782,3</b>	<b>104905,7</b>	<b>84009,5</b>
<b>PODREGION NYSKI</b> <b>SUBREGION NYSKI</b>									
<b>Powiat brzeski</b>									
Gmina miejska: Urban gmina:									
Brzeg .....	125724,4	12628,8	10223,1	38825,8	880,5	36264,6	8839,2	4352,1	5011,9
Gminy miejsko-wiejskie: Urban-rural gminas:									
Grodków .....	65940,3	2172,7	5574,4	21923,7	334,8	20315,8	4001,7	2180,5	1390,4
Lewin Brzeski .....	43194,8	1455,5	4786,4	14572,7	189,3	14105,1	2900,2	1374,4	350,0
Gminy wiejskie: Rural gminas:									
Lubsza .....	25023,8	200,3	2682,4	9819,0	76,7	7377,9	1258,7	1061,0	659,1
Olszanka .....	16952,0	147,8	2720,7	6063,4	63,6	4243,7	1085,8	840,4	96,4
Skarbimierz .....	31073,2	750,3	3520,8	8527,7	91,1	7309,3	2585,7	1633,5	627,1
<b>Powiat głubczycki</b>									
Gminy miejsko-wiejskie: Urban-rural gminas:									
Baborów .....	20549,3	562,5	2069,2	5751,0	81,0	5960,6	1710,2	889,8	104,8
Głubczyce .....	78776,9	2256,2	5725,0	26245,3	370,9	24386,5	4655,4	2426,2	1736,6
Kietrz .....	37241,7	1501,5	3503,0	12850,4	218,6	10580,1	2585,6	1257,5	1629,8
Gmina wiejska: Rural gmina:									
Branice .....	21608,2	492,7	2373,6	7594,0	80,5	6509,6	1195,6	741,9	280,6
<b>Powiat namysłowski</b>									
Gmina miejsko-wiejska: Urban-rural gmina:									
Namysłów .....	89602,6	1247,0	8379,6	32984,5	1554,5	22226,0	7640,6	4180,1	2708,4
Gminy wiejskie: Rural gminas:									
Domaszowice .....	12116,8	14,9	1893,3	4287,8	28,2	3967,3	687,1	167,2	67,4
Pokój .....	18679,6	59,3	2560,4	6475,3	78,1	5206,2	2056,7	756,9	53,2
Świerców .....	11874,0	110,3	1776,6	3770,5	30,9	3964,7	492,9	430,7	171,4
Wilków .....	18580,3	829,5	1742,6	6672,4	43,4	5066,6	974,6	579,7	178,2

TABL. 3 /81/. **WYDATKI BUDŻETÓW GMIN WEDŁUG DZIAŁÓW W 2016 R. (cd.)**  
**EXPENDITURE OF GMINAS BUDGETS BY DIVISION IN 2016 (cont.)**

WYSZCZEGÓLNIENIE SPECIFICATION	Ogółem Total	W tym Of which							
		gospo- darka miesz- kaniowa dwelling economy	admini- stracja publiczna public admini- stration	oświata i wycho- wanie education	ochrona zdrowia health care	pomoc społeczna i pozostałe zadania w zakresie polityki społecznej social assistance and other tasks in sphere of social policy	gospo- darka komo- nalna i ochrona środowiska municipal economy and environ- mental protection	kultura i ochrona dzie- dztwa nardo- wego culture and national heritage	kultura fizyczna physical education
		w tys. zł				in thous. zł			
<b>PODREGION NYSKI (dok.) SUBREGION NYSKI (cont.)</b>									
<b>Powiat nyski</b>									
Gminy miejsko-wiejskie: Urban-rural gminas:									
Glucholazy .....	84336,6	5779,2	7174,9	25902,1	407,7	23019,4	8317,6	1767,7	2237,4
Korfantów .....	29998,4	89,9	3920,7	10393,4	227,5	8039,5	2756,1	1250,9	446,9
Nysa .....	192264,4	6260,5	19327,3	55215,4	1764,2	56854,8	13873,4	5132,5	12511,6
Otmuchów .....	46336,5	541,5	3183,8	17303,8	290,6	13303,7	5699,8	1537,0	74,0
Paczków .....	42008,8	1583,6	3779,3	15849,7	203,7	13088,9	2118,0	1641,2	853,4
Gminy wiejskie: Rural gminas:									
Kamiennik .....	15558,1	222,1	2267,0	4153,7	52,9	6322,5	607,0	367,3	42,6
Łambinowice .....	26322,8	221,3	2900,2	10309,8	76,7	7279,4	1797,9	1276,6	189,3
Pakosławice .....	12505,8	39,0	1799,0	4515,6	42,6	3160,2	861,3	412,0	644,3
Skoroszyce .....	19336,6	78,1	2055,3	7553,8	88,6	5850,6	1078,3	337,6	134,9
<b>Powiat prudnicki</b>									
Gminy miejsko-wiejskie: Urban-rural gminas:									
Biała .....	34684,7	1261,7	3183,3	14800,8	175,9	8044,8	1945,2	1428,3	280,5
Głogówek .....	44976,0	1213,9	4768,9	15717,6	225,5	10280,7	3591,7	2690,0	1388,6
Prudnik .....	95237,0	2005,0	6970,3	29095,9	421,2	32009,2	8767,3	3147,6	5079,2
Gmina wiejska: Rural gmina:									
Lubrza .....	14182,3	81,8	1734,6	5594,5	49,3	3525,4	1093,0	868,1	56,0
<b>PODREGION OPOLSKI SUBREGION OPOLSKI</b>									
<b>Powiat kędzierzyńsko- -kozielski</b>									
Gmina miejska: Urban gmina:									
Kędzierzyn-Koźle .....	243714,1	16718,0	21171,3	80073,4	2130,0	62139,3	9861,9	7247,5	11220,1
Gminy wiejskie: Rural gminas:									
Bierawa .....	32902,3	505,4	3486,4	11247,1	279,9	5861,0	7019,7	1247,3	278,3
Cisek .....	17351,0	475,0	2196,3	7054,7	65,4	4390,2	584,3	464,3	170,3
Pawłowiczki .....	22738,2	145,0	2287,1	9533,8	175,3	5937,2	1080,3	674,2	117,8
Polska Cerekiew .....	13984,1	71,7	2236,1	4512,0	68,6	3202,1	370,7	572,6	1148,0
Reńska Wieś .....	26508,1	810,7	2661,8	10553,8	134,8	4790,3	1746,2	505,7	672,5

TABL. 3 /81/. **WYDATKI BUDŻETÓW GMIN WEDŁUG DZIAŁÓW W 2016 R. (cd.)**  
**EXPENDITURE OF GMINAS BUDGETS BY DIVISION IN 2016 (cont.)**

WYSZCZEGÓLNIENIE SPECIFICATION	Ogółem Total	W tym Of which							
		gospo- darka miesz- kaniowa dwelling economy	admini- stracja publiczna public admini- stration	oświata i wycho- wanie education	ochrona zdrowia health care	pomoc społeczna i pozostałe zadania w zakresie polityki społecznej social assistance and other tasks in sphere of social policy	gospo- darka komu- nalna i ochrona środowiska municipal economy and environ- mental protection	kultura i ochrona dziedzictwa narodowe- go culture and national heritage	kultura fizyczna physical education
		w tys. zł		in thous. zł					
<b>PODREGION OPOLSKI (cd.) SUBREGION OPOLSKI (cont.)</b>									
<b>Powiat kluczborski</b>									
Gminy miejsko-wiejskie: Urban-rural gminas:									
Byczyna .....	38064,5	630,1	3864,0	12611,4	138,5	12560,4	2411,9	1790,7	677,2
Kluczbork .....	120617,8	7942,4	10554,6	42952,5	709,3	32641,6	7669,4	2845,1	4841,5
Wolczyn .....	44624,7	849,2	4170,9	15939,1	242,6	14162,1	2798,7	1610,1	453,5
Gmina wiejska: Rural gmina:									
Lasowice Wielkie .....	23622,7	240,5	2576,8	8909,8	57,4	4599,5	4807,5	325,4	229,5
<b>Powiat krapkowicki</b>									
Gminy miejsko-wiejskie: Urban-rural gminas:									
Gogolin .....	57394,7	2063,3	7855,9	17124,6	453,6	11990,7	4741,8	2674,5	3263,0
Krapkowice .....	75859,9	327,1	8343,7	26224,5	447,9	21483,0	7187,0	3002,7	2361,4
Zdzieszowice .....	50661,1	1000,3	4919,6	22892,0	300,9	11836,2	3964,3	1775,5	1700,5
Gminy wiejskie: Rural gminas:									
Strzeleczy .....	23548,9	133,4	2951,5	8350,5	87,3	4780,7	1529,7	1063,7	350,0
Walce .....	16495,8	353,9	2071,8	6770,7	87,2	2954,1	1512,3	697,6	129,9
<b>Powiat oleski</b>									
Gminy miejsko-wiejskie: Urban-rural gminas:									
Dobrodzień .....	36166,8	133,2	3905,1	13399,4	119,7	8557,3	1865,6	1978,6	146,0
Gorzów Śląski .....	23529,4	–	2524,9	8559,7	111,0	6353,8	1405,5	936,7	121,7
Olesno .....	60005,2	2556,0	6928,9	21216,1	411,8	13070,3	4650,3	1730,4	837,8
Praszka .....	42009,7	668,3	3678,7	16212,6	228,2	11531,0	2959,8	2825,3	498,6
Gminy wiejskie: Rural gminas:									
Radłów .....	15152,5	391,4	1978,2	5195,0	100,3	3570,2	631,8	434,7	91,6
Rudniki .....	27333,0	623,0	2759,3	9819,1	101,5	7536,9	2011,9	946,3	155,9
Zębowice .....	11687,7	65,4	1863,8	3875,9	32,0	3073,1	634,9	535,6	78,2

TABL. 3 /81/. WYDATKI BUDŻETÓW GMIN WEDŁUG DZIAŁÓW W 2016 R. (dok.)  
EXPENDITURE OF GMINAS BUDGETS BY DIVISION IN 2016 (cont.)

WYSZCZEGÓLNIENIE SPECIFICATION	Ogółem Total	W tym Of which							
		gospo- darka miesz- kaniowa dwelling economy	admini- stracja publiczna public admini- stration	oświata i wycho- wanie education	ochrona zdrowia health care	pomoc społeczna i pozostałe zadania w zakresie polityki społecznej social assistance and other tasks in sphere of social policy	gospo- darka komu- nalna i ochrona środowiska municipal economy and environ- mental protection	kultura i ochrona dziedzictwa narodowego culture and national heritage	kultura fizyczna physical education
		w tys. zł		in thous. zł					
<b>PODREGION OPOLSKI (dok.) SUBREGION OPOLSKI (cont)</b>									
<b>Powiat opolski</b>									
Gminy miejsko-wiejskie: Urban-rural gminas:									
Niemodlin .....	47730,1	1310,8	4353,0	13383,9	306,3	14668,6	5634,9	1420,7	1023,3
Ozimek .....	57199,3	744,6	6057,4	22604,4	420,7	14468,2	6657,1	1835,8	488,0
Prószków .....	30338,5	193,2	3410,8	12710,7	271,1	7113,4	2729,1	1414,7	282,4
Gminy wiejskie: Rural gminas:									
Chrzęstowice .....	19898,6	256,6	2691,9	8145,3	110,9	4368,3	1533,0	377,0	298,8
Dąbrowa .....	28638,0	248,0	3272,9	12130,9	97,9	6959,7	1776,3	994,5	586,6
Dobrzeń Wielki .....	86165,5	2508,3	18030,3	27004,0	1013,0	10287,1	10088,1	3244,0	2303,8
Komprachcice .....	30943,3	86,7	3222,3	12941,7	183,1	7772,6	3064,6	990,7	1075,5
Łubniany .....	29381,9	496,0	2904,8	11722,2	104,2	7508,4	1959,2	752,2	1080,2
Murów .....	16490,5	206,1	2844,1	6188,0	76,8	4354,0	1250,4	410,1	228,5
Popielów .....	24226,2	39,6	2881,4	8828,3	199,0	6006,2	2726,7	973,3	245,0
Tarnów Opolski .....	28305,5	254,3	3179,0	13102,8	174,6	6086,5	1858,4	1532,4	493,6
Tułowice .....	16437,8	351,1	2763,7	5233,3	78,7	4429,1	1380,9	773,0	105,6
Turawa .....	32915,0	450,2	3947,6	14671,1	275,4	6595,9	2493,8	559,6	325,8
<b>Powiat strzelecki</b>									
Gminy miejsko-wiejskie: Urban-rural gminas:									
Kolonowskie .....	18293,7	309,6	2258,3	6670,9	188,3	4191,7	579,7	705,0	282,2
Leśnica .....	26074,1	644,0	3216,4	10137,0	106,9	5501,6	823,9	1229,0	1344,6
Strzelce Opolskie .....	105387,9	7107,0	9652,1	37391,7	801,6	27814,5	8287,5	4269,0	3232,6
Ujazd .....	22019,1	266,7	2842,7	8376,3	166,2	4933,9	827,4	914,7	374,1
Zawadzkie .....	34469,7	1398,8	3268,9	13650,0	303,1	7797,3	2225,7	794,8	1348,1
Gminy wiejskie: Rural gminas:									
Izbicko .....	16588,3	74,6	2352,8	6852,6	90,1	4051,6	766,4	414,3	150,2
Jemielnica .....	20630,3	444,5	2301,9	8356,8	114,1	5877,4	1497,2	688,0	192,9

TABL. 4 /82/. **DOCHODY I WYDATKI BUDŻETÓW GMIN NA 1 MIESZKAŃCA W 2016 R.**  
**REVENUE AND EXPENDITURE OF GMINAS BUDGETS PER CAPITA IN 2016**

WYSZCZEGÓLNIENIE SPECIFICATION	Dochody Revenue		Wydatki Expenditure		
	ogółem total	w tym własne of which own revenue	ogółem total	w tym of which	
				bieżące current expenditure	inwestycyjne <sup>a</sup> investment expenditure <sup>a</sup>
		w zł	in zł		
<b>O G Ó Ł E M</b> .....	<b>3512,75</b>	<b>1763,89</b>	<b>3415,90</b>	<b>3110,34</b>	<b>286,87</b>
<b>T O T A L</b>					
<b>PODREGION NYSKI</b> <b>SUBREGION NYSKI</b>					
<b>Powiat brzeski</b>					
Gmina miejska: <i>Urban gmina:</i>					
Brzeg .....	3523,98	2019,52	3455,77	3212,66	243,12
Gminy miejsko-wiejskie: <i>Urban-rural gminas:</i>					
Grodków .....	3435,94	1532,31	3389,20	3092,89	296,31
Lewin Brzeski .....	3349,02	1462,33	3261,95	3123,03	138,93
Gminy wiejskie: <i>Rural gminas:</i>					
Lubsza .....	3303,82	1361,09	2770,87	2652,40	118,48
Olszanka .....	3418,69	1545,49	3435,06	3179,68	255,38
Skarbimierz .....	4334,57	2644,80	3884,63	3365,70	518,94
<b>Powiat głubczycki</b>					
Gminy miejsko-wiejskie: <i>Urban-rural gminas:</i>					
Baborów .....	3456,42	1531,15	3353,90	2940,03	413,87
Głubczyce .....	3546,58	1716,44	3469,89	3114,65	352,82
Kietrz .....	3369,68	1562,32	3340,96	3213,20	109,82
Gmina wiejska: <i>Rural gmina:</i>					
Branice .....	3365,38	1263,87	3216,46	3049,11	167,35
<b>Powiat namysłowski</b>					
Gmina miejsko-wiejska: <i>Urban-rural gmina:</i>					
Namysłów .....	3433,79	1789,52	3469,07	3079,99	291,12
Gminy wiejskie: <i>Rural gminas:</i>					
Domaszowice .....	3569,25	1430,57	3328,79	3295,35	22,45
Pokój .....	3551,36	1272,90	3529,78	3245,70	243,84
Świerczów .....	3669,92	1311,10	3474,99	3458,29	16,70
Wilków .....	4285,10	2051,41	4140,91	3812,12	328,12
<b>Powiat nyski</b>					
Gminy miejsko-wiejskie: <i>Urban-rural gminas:</i>					
Głuchołazy .....	3621,03	1822,67	3490,75	3299,17	191,59
Korfantów .....	3481,46	1213,67	3309,62	3021,09	288,52
Nysa .....	3342,65	1875,62	3335,20	2809,42	463,65
Otmuchów .....	3424,70	1444,19	3368,95	3121,24	247,52
Paczków .....	3383,28	1307,58	3261,81	3136,08	125,73
Gminy wiejskie: <i>Rural gminas:</i>					
Kamiennik .....	4526,26	1778,69	4383,79	4249,37	134,42
Łambinowice .....	3618,87	1401,15	3427,89	3290,66	137,23
Pakosławice .....	3284,45	1350,96	3500,07	3192,22	307,85
Skoroszyce .....	3286,72	1249,91	3097,33	2972,29	125,04

a Łącznie z dotacjami na finansowanie zadań inwestycyjnych samorządowych zakładów budżetowych.  
a Including grants for financing investment tasks of local government budgetary establishments.

TABL. 4 /82/. **DOCHODY I WYDATKI BUDŻETÓW GMIN NA 1 MIESZKAŃCA W 2016 R. (cd.)**  
**REVENUE AND EXPENDITURE OF GMINAS BUDGETS PER CAPITA IN 2016 (cont.)**

WYSZCZEGÓLNIENIE SPECIFICATION	Dochody Revenue		Wydatki Expenditure		
	ogółem total	w tym własne of which own revenue	ogółem total	w tym of which	
				bieżące current expenditure	inwestycyjne <sup>a</sup> investment expenditure <sup>a</sup>
		w zł	in zł		
<b>PODREGION NYSKI (dok.)</b> <b>SUBREGION NYSKI (cont.)</b>					
<b>Powiat prudnicki</b>					
Gminy miejsko-wiejskie: Urban-rural gminas:					
Biała .....	3589,08	1275,17	3239,14	2997,66	241,48
Głogówek .....	3437,81	1732,12	3351,17	2974,63	376,53
Prudnik .....	3474,61	1456,38	3455,12	3117,83	337,29
Gmina wiejska: Rural gmina:					
Lubrza .....	3387,25	1266,56	3260,31	3092,34	167,96
<b>PODREGION OPOLSKI</b> <b>SUBREGION OPOLSKI</b>					
<b>Powiat kędzierzyńsko- -kozielski</b>					
Gmina miejska: Urban gmina:					
Kędzierzyn-Koźle .....	3942,87	2567,48	3918,67	3462,56	456,12
Gminy wiejskie: Rural gminas:					
Bierawa .....	3857,89	2074,69	4183,92	3238,94	944,98
Cisek .....	3212,67	1184,43	3025,98	2951,29	74,70
Pawłowiczki .....	3166,74	1158,94	2951,87	2828,38	120,24
Polska Cerekiew .....	3780,87	2101,48	3371,30	2969,90	208,53
Reńska Wieś .....	3350,55	1274,10	3214,67	2543,21	668,43
<b>Powiat kluczborski</b>					
Gminy miejsko-wiejskie: Urban-rural gminas:					
Byczyna .....	3952,46	1477,71	4013,97	3756,01	257,96
Kluczbork .....	3373,16	1830,78	3322,26	3064,27	248,34
Wolczyn .....	3398,50	1271,28	3239,78	3092,59	147,19
Gmina wiejska: Rural gmina:					
Lasowice Wielkie .....	3225,97	954,89	3403,85	2809,17	594,68
<b>Powiat krapkowicki</b>					
Gminy miejsko-wiejskie: Urban-rural gminas:					
Gogolin .....	4641,41	3235,79	4617,80	4056,99	544,72
Krapkowice .....	3245,52	1854,10	3285,11	2965,75	240,36
Zdzieszowice .....	3260,86	1957,95	3170,28	2924,53	233,23
Gminy wiejskie: Rural gminas:					
Strzeleczyki .....	3584,91	1464,70	3177,14	2923,89	253,25
Walce .....	3200,72	1185,42	2972,21	2603,09	369,12

a Łącznie z dotacjami na finansowanie zadań inwestycyjnych samorządowych zakładów budżetowych.

a Including grants for financing investment tasks of local government budgetary establishments.

TABL. 4 /82/. **DOCHODY I WYDATKI BUDŻETÓW GMIN NA 1 MIESZKAŃCA W 2016 R. (dok.)**  
**REVENUE AND EXPENDITURE OF GMINAS BUDGETS PER CAPITA IN 2016 (cont.)**

WYSZCZEGÓLNIENIE SPECIFICATION	Dochody Revenue		Wydatki Expenditure		
	ogółem total	w tym własne of which own revenue	ogółem total	w tym of which	
				bieżące current expenditure	inwestycyjne <sup>a</sup> investment expenditure <sup>a</sup>
		w zł	in zł		
<b>PODREGION OPOLSKI (dok.)</b> <b>SUBREGION OPOLSKI (cont.)</b>					
<b>Powiat oleski</b>					
Gminy miejsko-wiejskie: <i>Urban-rural gminas:</i>					
Dobrodzień .....	3610,79	1376,34	3617,41	3144,34	473,07
Gorzów Śląski .....	3380,06	1232,60	3272,98	2996,26	273,94
Olesno .....	3315,05	1433,53	3344,40	2952,12	392,28
Praszka .....	3238,54	1584,09	3072,68	2899,38	173,31
Gminy wiejskie: <i>Rural gminas:</i>					
Radłów .....	3472,40	985,84	3457,89	3006,65	451,24
Rudniki .....	3570,16	1216,41	3295,52	3064,42	231,10
Zębowice .....	3602,79	1053,48	3155,44	2867,53	287,91
<b>Powiat opolski</b>					
Gminy miejsko-wiejskie: <i>Urban-rural gminas:</i>					
Niemodlin .....	3630,45	1864,47	3559,55	3400,29	159,27
Ozimek .....	2973,34	1679,93	2891,04	2683,56	127,12
Prószków .....	3291,50	1767,38	3084,43	2892,87	137,60
Gminy wiejskie: <i>Rural gminas:</i>					
Chrzastowice .....	3129,27	1540,38	2910,85	2799,94	110,91
Dąbrowa .....	3171,05	1527,99	2971,98	2860,46	111,52
Dobrzeń Wielki .....	6385,12	4718,73	5908,22	5269,46	566,75
Komprachcice .....	2821,59	1286,42	2767,24	2506,17	120,22
Łubniany .....	3207,25	1449,00	3022,20	2822,08	200,12
Murów .....	3318,89	1483,04	3014,72	2914,61	100,11
Popielów .....	3274,01	1399,83	2999,78	2842,69	157,09
Tarnów Opolski .....	3141,21	1556,34	2946,03	2856,30	89,74
Tułowice .....	3183,87	1694,88	3131,61	2841,85	289,76
Turawa .....	3342,74	1661,44	3357,30	3102,51	254,80
<b>Powiat strzelecki</b>					
Gminy miejsko-wiejskie: <i>Urban-rural gminas:</i>					
Kolonowskie .....	3033,59	1390,75	3073,54	2567,95	505,59
Leśnica .....	3420,35	1531,82	3331,73	2921,87	409,87
Strzelce Opolskie .....	3543,96	2052,63	3401,36	3202,68	166,43
Ujazd .....	3665,57	1663,53	3459,95	3044,51	400,39
Zawadzkie .....	2937,99	1693,20	2974,35	2823,74	150,61
Gminy wiejskie: <i>Rural gminas:</i>					
Izbicko .....	3262,69	1339,62	3062,27	2915,36	63,84
Jemielnica .....	3231,32	1078,25	2868,51	2790,43	78,08

<sup>a</sup> Łącznie z dotacjami na finansowanie zadań inwestycyjnych samorządowych zakładów budżetowych.

<sup>a</sup> Including grants for financing investment tasks of local government budgetary establishments.



TABL. 5 /83/. DOCHODY BUDŻETÓW POWIATÓW I MIASTA NA PRAWACH POWIATU  
 WEDŁUG RODZAJÓW W 2016 R.  
 REVENUE OF POWIATS BUDGETS AND CITY WITH POWIAT STATUS  
 BY TYPE IN 2016

WYSZCZEGÓLNIENIE SPECIFICATION	W tym Of which									
	Ogółem Grand total		dochody własne own revenue			dotacje celowe z budżetu państwa targeted grants from the state budget			subwencja ogólna z budżetu państwa general subvention from the state budget	
			razem total	w tym of which		razem total	w tym of which		razem total	w tym część oświa- towa of which educa- tional part
	udział w po- datku docho- dowym od osób praw- nych share in corpo- rate income tax	udział w po- datku docho- dowym od osób fizycz- nych share in personal income tax		dochody z ma- jątku revenue from property	na zadania z zakre- su admi- nistracji rządowej for govern- ment adminis- tration tasks		na zadania własne for own tasks			
w tys. zł					in thous. zł					
<b>OGÓŁEM</b> .....	<b>1512475,4</b>	<b>721940,4</b>	<b>19468,6</b>	<b>314837,8</b>	<b>67749,2</b>	<b>237056,1</b>	<b>176031,4</b>	<b>60409,8</b>	<b>496254,7</b>	<b>408367,2</b>
<b>TOTAL</b>										
powiaty .....	782715,7	284209,7	5783,4	140944,7	14312,6	141961,3	94022,0	47459,0	328852,6	259837,2
powiats										
miasto na prawach powiatu – Opole city with powiat status – Opole	729759,7	437730,7	13685,3	173893,1	53436,7	95094,8	82009,4	12950,8	167402,2	148530,0
<b>Podregion nyski</b> <b>Subregion nyski</b>										
powiaty: powiats:										
Brzeski .....	84840,9	27610,7	335,6	15971,8	862,5	16556,5	12314,3	4206,6	35818,1	28882,8
Głubczycki .....	60739,5	29256,6	72,9	6535,1	146,2	15491,9	6628,4	8825,6	15123,7	9478,7
Namysłowski .....	45806,7	14255,1	276,9	6716,8	460,9	6763,9	5865,5	892,4	22404,9	18029,2
Nyski .....	121226,8	36542,2	460,5	20596,9	946,7	21573,5	16910,4	4619,6	60889,9	48585,7
Prudnicki .....	52742,0	17249,0	169,7	7640,9	218,6	9172,6	7339,9	1651,1	24894,0	18003,1
<b>Podregion opolski</b> <b>Subregion opolski</b>										
powiaty: powiats:										
Kędzierzyńsko- -kozielski .....	92284,8	30536,5	1453,0	18694,4	837,6	18740,4	15236,0	3449,0	38474,1	35526,0
Kluczborski .....	76134,2	29294,0	284,1	9673,9	7374,3	12947,5	7224,5	5708,0	30109,3	24110,6
Krapkowicki .....	42374,5	19265,6	1025,7	10932,3	702,7	7844,4	6430,1	1408,3	12917,2	10214,2
Oleski .....	58890,8	16421,3	218,3	9011,7	763,8	10024,3	6958,6	2992,6	30132,5	23975,9
Opolski .....	79122,7	38614,0	906,9	23186,3	1792,1	9882,2	2283,6	7581,8	28784,9	19104,1
Strzelecki .....	68552,8	25164,6	579,9	11984,7	207,2	12964,0	6830,7	6124,0	29304,1	23926,9

TABL. 6 /84/. **DOCHÓDY BUDŻETÓW POWIATÓW I MIASTA NA PRAWACH POWIATU WEDŁUG DZIAŁÓW W 2016 R.**  
**REVENUE OF POWIATS BUDGETS AND CITY WITH POWIAT STATUS BY DIVISION IN 2016**

WYSZCZEGÓLNIENIE SPECIFICATION	Ogółem Total	W tym Of which						
		transport i łączność transport and communication	gospodarka mieszkaniowa dwelling economy	administracja publiczna public administration	oświata i wychowanie education	ochrona zdrowia health care	pomoc społeczna i pozostałe zadania w zakresie polityki społecznej social assistance and other tasks in sphere of social policy	edukacyjna opieka wychowawcza educational care
		w tys. zł in thous. zł						
<b>OGÓŁEM</b> .....	<b>1512475,4</b>	<b>50609,8</b>	<b>65318,0</b>	<b>16079,4</b>	<b>28566,3</b>	<b>23108,0</b>	<b>188383,6</b>	<b>4642,7</b>
<b>TOTAL</b>								
powiaty .....	782715,7	30175,1	18863,8	13884,7	16271,4	18366,6	109194,3	4173,1
<i>powiats</i>								
miasto na prawach powiatu – Opole .....	729759,7	20434,7	46454,2	2194,7	12294,9	4741,4	79189,3	469,6
<i>city with powiat status – Opole</i>								
<b>Podregion nyski</b> <b>Subregion nyski</b>								
powiaty: <i>powiats:</i>								
Brzeski .....	84840,9	4135,3	954,0	2456,3	2490,4	2683,3	9554,2	223,2
Głubczycki .....	60739,5	1472,3	249,7	199,0	444,7	1519,3	28552,4	241,2
Namysłowski .....	45806,7	693,9	556,7	1099,0	3695,1	1066,7	3818,7	280,4
Nyski .....	121226,8	4266,2	1103,4	497,7	1816,7	3639,3	8589,5	298,7
Prudnicki .....	52742,0	1680,9	301,4	2069,8	691,6	1645,7	7811,3	111,0
<b>Podregion opolski</b> <b>Subregion opolski</b>								
powiaty: <i>powiats:</i>								
Kędzierzyńsko-kozielski .....	92284,8	4409,5	1915,1	318,2	2151,6	2564,1	6511,6	453,1
Kluczborski .....	76134,2	4442,5	8515,1	2024,2	2486,8	1429,1	8902,3	782,4
Krapkowicki .....	42374,5	2225,2	896,8	3117,4	193,7	1234,8	3573,9	19,8
Oleski .....	58890,8	2436,0	771,6	88,7	1882,7	1297,9	5298,0	374,1
Opolski .....	79122,7	2240,1	2687,3	168,9	258,1	26,7	12224,8	1188,4
Strzelecki .....	68552,8	2173,3	912,6	1845,5	160,0	1259,8	14357,7	200,8

TABL. 7 /85/. **WYDATKI BUDŻETÓW POWIATÓW I MIASTA NA PRAWACH POWIATU WEDŁUG RODZAJÓW W 2016 R.**  
**EXPENDITURE OF POWIATS BUDGETS AND CITY WITH POWIAT STATUS BY TYPE IN 2016**

WYSZCZEGÓLNIENIE SPECIFICATION	Ogółem Grand total	Wydatki bieżące Current expenditure					Wydatki majątkowe Property expenditure	
		razem total	w tym of which				razem total	w tym inwe- stycyjne <sup>a</sup> of which invest- ments expendi- ture <sup>a</sup>
			dotacje grants	świadcze- nia na rzecz osób fizycznych benefits for natural persons	wynagro- dzenia wages and salaries	zakup materia- łów i usług purchase of materi- als and services		
w tys. zł		in thous. zł						
<b>OGÓŁEM</b> .....	<b>1502237,4</b>	<b>1322520,8</b>	<b>117869,9</b>	<b>99834,1</b>	<b>626829,7</b>	<b>280597,9</b>	<b>179716,6</b>	<b>166466,7</b>
<b>TOTAL</b>								
powiaty .....	775513,8	691872,8	49103,8	31591,4	379250,4	119354,1	83641,1	80086,1
<i>powiats</i>								
miasto na prawach powiatu – Opole .....	726723,6	630648,0	68766,1	68242,7	247579,3	161243,9	96075,6	86380,6
<i>city with powiat status – – Opole</i>								
<b>Podregion nyski</b> <b>Subregion nyski</b>								
powiaty: <i>powiats:</i>								
Brzeski .....	85736,1	78166,8	2949,8	3980,0	44529,4	13158,5	7569,3	7569,3
Głubczycki .....	60526,1	57705,4	1676,4	1749,8	32266,6	11673,7	2820,7	2820,7
Namysłowski .....	46651,5	43467,6	4930,4	1506,6	22568,7	7923,9	3183,9	2858,9
Nyski .....	123937,9	105956,7	8564,0	4272,8	60388,8	16033,8	17981,2	17631,2
Prudnicki .....	53344,1	47369,9	494,3	2547,3	27335,2	8232,4	5974,2	3974,2
<b>Podregion opolski</b> <b>Subregion opolski</b>								
powiaty: <i>powiats:</i>								
Kędzierzyńsko-kozielski .....	85093,0	78610,3	6637,1	4033,7	42977,8	12890,7	6482,8	6482,8
Kluczborski .....	74349,8	62134,2	934,2	2324,4	35814,2	10834,5	12215,7	11635,7
Krapkowicki .....	42142,0	35104,4	510,2	2977,9	18773,9	6811,3	7037,6	6737,6
Oleski .....	58672,4	53141,9	3915,6	1887,5	30064,4	8024,2	5530,4	5530,4
Opolski .....	78092,7	68728,2	10564,9	3631,2	31131,6	15526,9	9364,5	9364,5
Strzelecki .....	66968,3	61487,4	7926,8	2680,2	33399,8	8244,1	5480,9	5480,9

a Łącznie z dotacjami na finansowanie zadań inwestycyjnych samorządowych zakładów budżetowych.  
a Including grants for financing investment tasks of local government budgetary establishments.

TABL. 8 /86/. **WYDATKI BUDŻETÓW POWIATÓW I MIASTA NA PRAWACH POWIATU WEDŁUG DZIAŁÓW W 2016 R.**  
**EXPENDITURE OF POWIATS BUDGETS AND CITY WITH POWIAT STATUS BY DIVISION IN 2016**

WYSZCZEGÓLNIENIE SPECIFICATION	Ogółem Total	W tym Of which						
		transport i łączność transport and communication	gospodarka mieszkaniowa dwelling economy	administracja publiczna public administration	oświata i wychowanie education	ochrona zdrowia health care	pomoc społeczna i pozostałe zadania w zakresie polityki społecznej social assistance and other tasks in sphere of social policy	edukacyjna opieka wychowawcza educational care
		w tys. zł		in thous. zł				
<b>OGÓŁEM</b> .....	<b>1502237,4</b>	<b>143641,2</b>	<b>52907,8</b>	<b>149577,7</b>	<b>482307,5</b>	<b>32099,9</b>	<b>295548,8</b>	<b>66875,8</b>
<b>TOTAL</b>								
powiaty ..... <i>powiats</i>	775513,8	82719,8	16192,9	94109,2	249455,3	24560,0	170110,2	46106,3
miasto na prawach powiatu – Opole ..... <i>city with powiat status – Opole</i>	726723,6	60921,4	36714,9	55468,5	232852,2	7539,9	125438,7	20769,5
<b>Podregion nyski</b> <b>Subregion nyski</b>								
powiaty: <i>powiats</i> :								
Brzeski .....	85736,1	9142,7	115,5	10004,2	29371,4	4629,0	18576,2	3301,5
Głubczycki .....	60526,1	3790,7	104,0	5303,4	9266,6	1519,3	32871,8	1957,1
Namysłowski .....	46651,5	3406,4	249,2	5502,9	18570,5	1451,6	7556,4	4086,5
Nyski .....	123937,9	14689,4	6223,6	13824,5	43467,9	4687,7	17725,6	7245,1
Prudnicki .....	53344,1	3463,9	51,8	7226,2	18526,0	3661,4	12141,5	2102,8
<b>Podregion opolski</b> <b>Subregion opolski</b>								
powiaty: <i>powiats</i> :								
Kędzierzyńsko-kozielski .....	85093,0	7751,0	216,5	8896,1	35527,2	2576,6	14305,0	3054,6
Kluczborski .....	74349,8	9595,0	6925,9	7416,2	22776,8	1448,3	13239,9	5107,1
Krapkowicki .....	42142,0	5286,8	62,3	8581,5	10530,9	1595,3	6847,0	937,4
Oleski .....	58672,4	6371,5	114,5	7197,5	22199,9	1565,0	8340,2	6111,2
Opolski .....	78092,7	13310,9	1957,8	12124,9	17688,0	54,1	20291,1	7746,7
Strzelecki .....	66968,3	5911,6	171,6	8031,8	21530,1	1371,7	18215,4	4456,4

TABL. 9 /87/. **DOCHODY I WYDATKI BUDŻETÓW POWIATÓW I MIASTA NA PRAWACH POWIATU NA 1 MIESZKANCA W 2016 R.**  
**REVENUE AND EXPENDITURE OF POWIATS BUDGETS AND CITY WITH POWIAT STATUS PER CAPITA IN 2016**

WYSZCZEGÓLNIENIE SPECIFICATION	Dochody <i>Revenue</i>		Wydatki <i>Expenditure</i>		
	ogółem <i>total</i>	w tym własne <i>of which own revenue</i>	ogółem <i>total</i>	w tym <i>of which</i>	
				bieżące <i>current expenditure</i>	inwestycyjne <sup>a</sup> <i>investment expenditure<sup>a</sup></i>
			w zł	in zł	
<b>OGÓŁEM</b> .....	<b>1520,86</b>	<b>725,94</b>	<b>1510,56</b>	<b>1329,85</b>	<b>167,39</b>
<b>TOTAL</b>					
powiaty .....	893,97	324,61	885,74	790,21	91,47
<i>powiats</i>					
miasto na prawach powiatu – Opole .....	6135,63	3680,33	6110,10	5302,33	726,27
<i>city with powiat status – – Opole</i>					
<b>Podregion nyski</b> <b>Subregion nyski</b>					
powiaty: <i>powiats:</i>					
Brzeski .....	931,87	303,27	941,70	858,56	83,14
Głubczycki .....	1300,77	626,55	1296,20	1235,79	60,41
Namysłowski .....	1073,64	334,12	1093,44	1018,81	67,01
Nyski .....	874,98	263,75	894,55	764,77	127,26
Prudnicki .....	941,10	307,78	951,84	845,24	70,91
<b>Podregion opolski</b> <b>Subregion opolski</b>					
powiaty: <i>powiats:</i>					
Kędzierzyńsko-kozielski .....	962,42	318,46	887,42	819,81	67,61
Kluczborski .....	1144,82	440,49	1117,99	934,31	174,96
Krapkowicki .....	657,35	298,86	653,74	544,57	104,52
Oleski .....	903,50	251,93	900,15	815,30	84,85
Opolski .....	594,03	289,90	586,29	515,99	70,31
Strzelecki .....	910,11	334,08	889,07	816,31	72,76

a Łącznie z dotacjami na finansowanie zadań inwestycyjnych samorządowych zakładów budżetowych.

a Including grants for financing investment tasks of local government budgetary establishments.

## DZIAŁ XIV INWESTYCJE. ŚRODKI TRWAŁE

### Uwagi ogólne

**1. Nakłady inwestycyjne** są to nakłady finansowe lub rzeczowe, których celem jest stworzenie nowych środków trwałych lub ulepszenie (przebudowa, rozbudowa, rekonstrukcja lub modernizacja) istniejących obiektów majątku trwałego, a także nakłady na tzw. pierwsze wyposażenie inwestycji.

Nakłady inwestycyjne dzielą się na nakłady na środki trwałe oraz pozostałe nakłady.

**Nakłady na środki trwałe** są to nakłady na:

- budynki i budowle (obejmują budynki i lokale oraz obiekty inżynierii lądowej i wodnej), w tym m.in.: roboty budowlano-montażowe, dokumentacje projektowo-kosztorysowe,
- maszyny, urządzenia techniczne i narzędzia (łącznie z przyrządami, ruchomościami i wyposażeniem),
- środki transportu,
- inne, tj.: melioracje szczegółowe, udoskonalenia gruntów, inwentarz żywy (stado podstawowe) i zasadzenia wieloletnie, a ponadto odsetki od kredytów i pożyczek inwestycyjnych za okres realizacji inwestycji z wyjątkiem odsetek nieuwzględnionych w wartości nakładów na środki trwałe przez podmioty stosujące Międzynarodowe Standardy Rachunkowości (MSR) wprowadzone od 1 I 2005 r.

**Pozostałe nakłady** są to nakłady na tzw. pierwsze wyposażenie inwestycji oraz inne koszty związane z realizacją inwestycji. Nakłady te nie zwiększają wartości środków trwałych.

**2.** Nakłady inwestycyjne zaliczono do odpowiednich sekcji PKD 2007 zgodnie z zaklasyfikowaniem działalności inwestora (podmiotu gospodarki narodowej), z wyjątkiem nakładów na obiekty niezwiązane z jego podstawową działalnością, które zaliczono do odpowiednich sekcji według kryterium przeznaczenia obiektu (dotyczy np.: budynków i lokali mieszkalnych, obiektów przeznaczonych dla potrzeb edukacji, ochrony zdrowia, sportu i rekreacji).

Nakłady inwestycyjne na drogi publiczne, ulice i place zalicza się do sekcji „Transport i gospodarka magazynowa”.

**3.** Podziału nakładów inwestycyjnych według podregionów i powiatów dokonano na podstawie faktycznej lokalizacji inwestycji.

**4.** Do **środków trwałych** zalicza się kompletne i nadające się do użytku składniki majątkowe o przewidywanym okresie używania dłuższym niż rok, w tym również drogi publiczne, ulice

## CHAPTER XIV INVESTMENTS. FIXED ASSETS

### General notes

**1. Investment outlays** are financial or tangible outlays, the purpose of which is the creation of new fixed assets or the improvement (rebuilding, enlargement, reconstruction or modernization) of existing capital asset items, as well as outlays on so-called initial investments.

Investment outlays are divided into outlays on fixed assets and other outlays.

**Outlays on fixed assets** include outlays on:

- buildings and structures (include buildings and places as well as civil engineering works), of which, i.a., construction and assembly works, design and cost estimate documentations,
- machinery, technical equipment and tools (including instruments, movables and endowments),
- transport equipment,
- others, i.e.: detailed meliorations, improvements to land, livestock (basic herd), long-term plantings, interests on investment credits and investment loans for the period of investment realization except for interests not included in outlays on fixed assets by units that use International Accounting Standards (IAS), implemented since 1 I 2005.

**Other outlays** are outlays on so-called initial investments as well as other costs connected with investment realization. These outlays do not increase the value of fixed assets.

**2.** Investment outlays are included into the appropriate sections of the NACE rev. 2 in accordance with the classification of the investor's activity (entity of the national economy), with the exception of outlays on structures not connected with its basic activity, which were included into the appropriate sections according to the criteria of structure destination (concerning, e.g.: residential buildings and places, buildings for education, health care, sport and recreational purposes).

Investment outlays on public roads, streets and squares are included in the section "Transportation and storage".

**3.** The division of investment outlays by subregions and powiats was made on the basis of the actual location of the investment.

**4.** **Fixed assets** include asset components and other objects completed and ready for usage with an expected period of utility exceeding 1 year, of which also public roads, streets and squares,

i place łącznie z pobocznymi i podbudową, uzbudowanie terenu, zasadzenia wieloletnie, melioracje, budowle wodne, grunty, inwentarz żywy (stado podstawowe) oraz od 1 I 2002 r. spółdzielcze własnościowe prawo do lokalu mieszkalnego i spółdzielcze prawo do lokalu niemieszkalnego (użytkowego).

Dane o środkach trwałych nie obejmują wartości gruntów uznanych od 1 I 1991 r. za środki trwałe zgodnie z rozporządzeniem Rady Ministrów z dnia 12 XII 1990 r. (Dz. U. Nr 90, poz. 529) oraz prawa użytkowania wieczystego gruntu uznanego od 1 I 2002 r. za środki trwałe zgodnie z ustawą o rachunkowości z dnia 29 IX 1994 r. (jednolity tekst Dz. U. 2016, poz. 1047 z późniejszymi zmianami).

**5. Wartość brutto środków trwałych** jest to wartość równa nakładom poniesionym na ich zakup lub wytworzenie, bez potrącenia wartości zużycia (umorzenia).

Przez wartość brutto środków trwałych według stanu w dniu 31 XII w bieżących cenach ewidencyjnych należy rozumieć:

— w zakresie środków trwałych przekazanych do eksploatacji:

- przed 1 I 1995 r. – wartość w cenach odtworzenia z września 1994 r.,
- po 1 I 1995 r. – wartość w cenach bieżących nabycia lub wytworzenia,

— w podmiotach stosujących Międzynarodowe Standardy Rachunkowości (MSR), wprowadzone od 1 I 2005 r. – również wycenę według wartości godziwej.

Wartość dróg publicznych, ulic i placów zaliczono do sekcji „Transport i gospodarka magazynowa”.

**6. Podziału środków trwałych** według sekcji PKD 2007 w układzie podregionów i powiatów dokonano zgodnie z siedzibą jednostki lokalnej rodzaju działalności.

*together with shoulders and foundations, development of tracts of land, long-term plantings, meliorations, water structures, land, livestock (basic herd) as well as since 1 I 2002 cooperative ownership right to residential premise and cooperative right to non-residential (utilitarian) premise.*

*Data regarding fixed assets do not include the value of land recognised since 1 I 1991, as fixed assets, in accordance with the decree of the Council of Ministers, dated 12 XII 1990 (Journal of Laws No. 90, item 529) as well as rights of perpetual use of land regarded as fixed assets since 1 I 2002, in accordance with Accounting Act dated 29 IX 1994 (uniform text, Journal of Laws 2016 item 1047 with later amendments).*

**5. The gross value of fixed assets** is the value equal to the outlays incurred on purchasing or manufacturing them, without deducting consumption value (depreciation).

The gross value of fixed assets as of 31 XII at current book-keeping prices is understood:

— within the scope fixed assets designated for exploitation:

- before 1 I 1995 – the value at replacement prices of September 1994,
- after 1 I 1995 – the purchase or manufacturing value at current prices;

— in units that use International Accounting Standards (IAS) implemented since 1 I 2005 – also revaluation according to fair value.

The value of public roads, streets and squares was included in the section „Transportation and storage”.

**6. The division of fixed assets** by NACE rev. 2 sections by subregions and powiats was made according to the abode of local kind of activity unit.

TABL. 1 /88/. **NAKLĄDY INWESTYCYJNE W PRZEDSIĘBIORSTWACH<sup>a</sup> W 2016 R.**  
**(ceny bieżące)**  
**INVESTMENT OUTLAYS IN ENTERPRISES<sup>a</sup> IN 2016 (current prices)**

WYSZCZEGÓLNIENIE SPECIFICATION	Ogółem <i>Grand total</i>	W tym <i>Of which</i>						
		przemysł <i>industry</i>		budo- wnictwo <i>constru- ction</i>	handel; naprawa pojazdów samocho- dowych <sup>Δ</sup> <i>trade; repair of motor vehicles<sup>Δ</sup></i>	transport i gospo- darka maga- zynowa <i>transport and storage</i>	informacja i komuni- kacja <i>information and communi- cation</i>	działalność finansowa i ubez- piecze- niowa <i>financial and insurance activities</i>
		razem <i>total</i>	w tym przetwór- stwo prze- mysłowe <i>of which manufac- turing</i>					
		w tys. zł		in thous. zł				
<b>WOJEWÓDZTWO .....</b> <b>VOIVODSHIP</b>	<b>6509559</b>	<b>5745801</b>	<b>1831134</b>	<b>41147</b>	<b>241009</b>	<b>180143</b>	<b>26863</b>	<b>13229</b>
<b>Podregion nyski .....</b> <b>Subregion nyski</b>	<b>678779</b>	<b>456920</b>	<b>352629</b>	<b>3965</b>	<b>96662</b>	<b>30493</b>	<b>5202</b>	<b>3812</b>
powiaty: <i>powiats:</i>								
Brzeski .....	238558	162491	107284	1386	53145	12129	1326	721
Głubczycki .....	44343	14146	11472	30	819	144	771	131
Namysłowski .....	93876	76748	70014	1695	3071	251	744	996
Nyski .....	251243	185942	151998	761	36226	10834	1610	562
Prudnicki .....	50759	17593	11861	93	3401	7135	751	1402
<b>Podregion opolski .....</b> <b>Subregion opolski</b>	<b>5830780</b>	<b>5288881</b>	<b>1478505</b>	<b>37182</b>	<b>144347</b>	<b>149650</b>	<b>21661</b>	<b>9417</b>
powiaty: <i>powiats:</i>								
Kędzierzyńsko-kozielski	538613	446989	416730	8028	24559	22815	1513	538
Kluczborski .....	92916	74981	63484	265	2949	6001	1178	525
Krapkowicki .....	299363	259202	251505	15489	6450	9317	1778	2614
Oleski .....	104973	80656	70654	216	7039	3021	680	12
Opolski .....	3894357	3818272	199074	1315	40024	5711	1796	258
Strzelecki .....	315183	264484	253078	2965	16164	25857	1569	650
Miasto na prawach powiatu – Opole .....	585375	344297	223980	8904	47162	76928	13147	4820
City with powiat status – – Opole								

a Dane dotyczą podmiotów gospodarczych, w których liczba pracujących przekracza 9 osób; według lokalizacji inwestycji.  
a Data concern economic entities employing more than 9 persons; according to investment location.



TABL. 2 /89/. **WARTOŚĆ BRUTTO ŚRODKÓW TRWAŁYCH W PRZEDSIĘBIORSTWACH<sup>a</sup> W 2016 R. (bieżące ceny ewidencyjne)**

Stan w dniu 31 XII

**GROSS VALUE OF FIXED ASSETS IN ENTERPRISES<sup>a</sup> IN 2016**  
(current book-keeping prices)

As of 31 XII

WYSZCZEGÓLNIENIE SPECIFICATION	Ogółem <i>Grand total</i>	W tym <i>Of which</i>						
		przemysł <i>industry</i>		budo- wnictwo <i>constru- ction</i>	handel; naprawa pojazdów samochodo- wych <sup>Δ</sup> <i>trade; repair of motor vehicles<sup>Δ</sup></i>	transport i gospo- darka maga- zynowa <i>transporta- tion and storage</i>	informacja i komuni- kacja <i>information and communi- cation</i>	obsługa rynku nierucho- mości <sup>Δ</sup> <i>real estate activities</i>
		razem <i>total</i>	w tym przetwó- rstwo prze- mysłowe <i>of which manufac- turing</i>					
		w tys. zł <i>in thous. zł</i>						
<b>WOJEWÓDZTWO ..... VOIVODSHIP</b>	<b>43009643</b>	<b>31229560</b>	<b>20106145</b>	<b>825279</b>	<b>3040347</b>	<b>945463</b>	<b>1202649</b>	<b>1222461</b>
<b>Podregion nyski ..... Subregion nyski</b>	<b>11260579</b>	<b>6555673</b>	<b>4993053</b>	<b>242212</b>	<b>1079188</b>	<b>248036</b>	<b>1090121</b>	<b>364789</b>
powiaty: <i>powiats:</i>								
Brzeski .....	4551725	2704532	2361936	176139	253051	68574	1090121	69414
Głubczycki .....	911656	328246	228220	7722	33215	8078	–	48479
Namysłowski .....	1305913	982425	891682	35296	37338	9388	–	49992
Nyski .....	3691364	2177786	1296216	21652	690527	87814	–	159420
Prudnicki .....	799921	362684	214999	1403	65057	74182	–	37484
<b>Podregion opolski ..... Subregion opolski</b>	<b>31749064</b>	<b>24673887</b>	<b>15113092</b>	<b>583067</b>	<b>1961159</b>	<b>697427</b>	<b>112528</b>	<b>857672</b>
powiaty: <i>powiats:</i>								
Kędzierzyńsko-kozielski	5616498	4363957	3709684	113276	558551	101885	5982	92202
Kluczborski .....	1764528	1487797	1260759	8151	54083	23621	–	53467
Krapkowicki .....	4772352	4280437	4096138	185985	67168	55363	498	47632
Oleski .....	1118530	782882	764067	15983	104513	9632	–	88874
Opolski .....	7362898	6398060	1267542	69566	398039	65725	–	9694
Strzelecki .....	2226050	1460007	1212985	86071	293652	137539	7702	76531
Miasto na prawach powiatu – Opole .....	8888208	5900747	2801917	104035	485153	303662	98346	489272
<i>City with powiat status – – Opole</i>								

<sup>a</sup> Dane dotyczą podmiotów gospodarczych, w których liczba pracujących przekracza 9 osób; podziału środków trwałych według sekcji PKD dokonano zgodnie z siedzibą jednostki lokalnej rodzaju działalności.

<sup>a</sup> Data concern economic entities employing more than 9 persons; the division of fixed assets by NACE rev. 2 sections was made according to the abode of local kind-of-activity unit.

## DZIAŁ XV RACHUNKI REGIONALNE

### Uwagi ogólne

1. **Rachunki regionalne** opracowano zgodnie z zasadami „Europejskiego Systemu Rachunków 2010 (ESA 2010)”, wprowadzonego rozporządzeniem Parlamentu Europejskiego i Rady (UE) nr 549/2013 z dnia 21 maja 2013 r. w sprawie europejskiego systemu rachunków narodowych i regionalnych w Unii Europejskiej (Dz. Urz. UE L 174 z 26.06.2013 r., z późniejszymi zmianami).

2. W systemie rachunków regionalnych dla każdego województwa zestawiane są: rachunek produkcji i rachunek tworzenia dochodów według sektorów instytucjonalnych i rodzajów działalności oraz rachunek podziału pierwotnego dochodów i rachunek podziału wtórnego dochodów w sektorze gospodarstw domowych. Dla podregionów obliczane są: produkt krajowy brutto (PKB) i wartość dodana brutto (WDB) według grup rodzajów działalności.

3. Grupowanie danych z rachunków regionalnych według województw i podregionów w podziale na rodzaje działalności według Polskiej Klasyfikacji Działalności (PKD 2007) zostało dokonane **metodą jednostek lokalnych rodzaju działalności**, tj. według siedziby i podstawowego rodzaju działalności jednostki lokalnej przedsiębiorstwa.

4. W rachunkach regionalnych uwzględnia się szacunek szarej gospodarki oraz działalności nielegalnej. **Szara gospodarka** obejmuje legalną produkcję ukrytą szacowaną dla zarejestrowanych podmiotów gospodarczych sektora prywatnego z liczbą pracujących do 9 osób (niezależnie od formy prawnej), z liczbą pracujących od 10 do 49 osób (bez spółdzielni) oraz osób fizycznych z tytułu wykonywania pracy nierejestrowanej, głównie w działalności usługowej (w tym osób świadczących usługi prostytutki).

W ramach **działalności nielegalnej** ujęto szacunki dotyczące działalności osób czerpiących korzyści z tytułu świadczenia usług prostytutki przez inne osoby, produkcji i handlu narkotykami oraz przemytu papierosów.

5. Dane z rachunków regionalnych za lata 2010–2015 zostały zmienione w stosunku do wcześniej opublikowanych w ślad za rewizją w rocznych rachunkach narodowych, dokonaną stosownie do standardowej procedury dotyczącej nadmiernego deficytu (tzw. notyfikacja fiskalna). Zmiany dotyczyły przeklasyfikowania kolejnych jednostek publicznych do sektora instytucji rządowych i samorządowych.

## CHAPTER XV REGIONAL ACCOUNTS

### General notes

1. **Regional accounts** were compiled according to the principles of the “European System of Accounts 2010 (the ESA 2010)”, introduced by Regulation (EU) No 549/2013 of the European Parliament and of the Council of 21 May 2013 on the European system of national and regional accounts in the European Union (Official Journal of the EU L 174, 26.06.2013 with later amendments).

2. The following accounts are compiled in the regional accounts system for each voivodship: the production account and the generation of income account by institutional sectors and kind of activity as well as the allocation of primary income account and the secondary distribution of income account in the households sector. The following categories are calculated for subregions: gross domestic product (GDP) and gross value added (GVA) by kind-of-activity groups.

3. Grouping regional accounts data by voivodships and subregions according to kind of activity of the Polish Classification of Activities (PKD 2007) was accomplished applying the **local kind-of-activity unit method**, i.e. by the place of residence and main kind of activity of the local unit of the enterprise.

4. The estimation of the hidden economy and illegal activities is included in the regional accounts. **Hidden economy** covers the legal concealed production estimated for registered economic entities of private sector employing up to 9 persons (irrespective of the legal form), employing from 10 to 49 persons (excluding cooperatives) as well as natural persons engaged in non-registered work, primarily within the service activity (including persons providing prostitution services).

Within **illegal activities** there were included estimations concerning activity of persons deriving profits from exploiting prostitution, production and trafficking in narcotics and smuggling of cigarettes.

5. Data from regional accounts for the years 2010–2015 were changed in relation to those previously published as a consequence of revision in the annual national accounts, made due to the standard excessive deficit procedure (the so-called fiscal notification). Changes concerned reclassification of further public entities into the general government sector.

6. Szczegółowy opis zmian wprowadzonych do rachunków narodowych znajduje się w notatce informacyjnej GUS „Skorygowany szacunek produktu krajowego brutto za 2016 rok” z dnia 23 X 2017 r., dostępnej na stronie

<http://stat.gov.pl/obszary-tematyczne/rachunki-narodowe/roczne-rachunki-narodowe/skorygowany-szacunek-produktu-krajowego-brutto-za-2016-rok,9,3.html>

7. Wyjaśnienia dotyczące rachunków regionalnych (uwagi metodyczne i podstawowe pojęcia) zamieszczono w publikacji „Produkt krajowy brutto – Rachunki regionalne w 2015 r.”.

6. Detailed description of the changes introduced in the national accounts can be found in the CSO news release “Revised estimate of gross domestic product for the year 2016” of 23 X 2017, available at website

<http://stat.gov.pl/en/topics/national-accounts/annual-national-accounts/revised-estimate-of-gross-domestic-product-for-the-year-2016,6,1.html>

7. Explanations concerning regional accounts (methodological notes and basic concepts) are placed in the publication “Gross Domestic Product – Regional Accounts in 2015”.

TABL. 1 /90/. **PRODUKT KRAJOWY BRUTTO (ceny bieżące)**  
**GROSS DOMESTIC PRODUCT (current prices)**

WYSZCZEGÓLNIENIE SPECIFICATION		Ogółem Total			Na 1 mieszkańca Per capita		
		w mln zł in mln zł	Polska = = 100 Poland = = 100	województwo = 100 voivodship = 100	w zł in zł	Polska = = 100 Poland = = 100	województwo = 100 voivodship = 100
<b>WOJEWÓDZTWO</b> .....	<b>2010</b>	<b>31390</b>	<b>2,2</b>	<b>100,0</b>	<b>30818</b>	<b>82,1</b>	<b>100,0</b>
<b>VOIVODSHIP</b>	<b>2014</b>	<b>36393</b>	<b>2,1</b>	<b>100,0</b>	<b>36299</b>	<b>81,2</b>	<b>100,0</b>
	<b>2015</b>	<b>37774</b>	<b>2,1</b>	<b>100,0</b>	<b>37816</b>	<b>80,8</b>	<b>100,0</b>
Podregion nyski .....	2010	9362	0,6	29,8	24264	64,7	78,7
Subregion nyski	2014	10491	0,6	28,8	27694	62,0	76,3
	2015	10716	0,6	28,4	28425	60,7	75,2
Podregion opolski .....	2010	22027	1,5	70,2	34815	92,8	113,0
Subregion opolski	2014	25902	1,5	71,2	41525	92,9	114,4
	2015	27058	1,5	71,6	43509	93,0	115,1

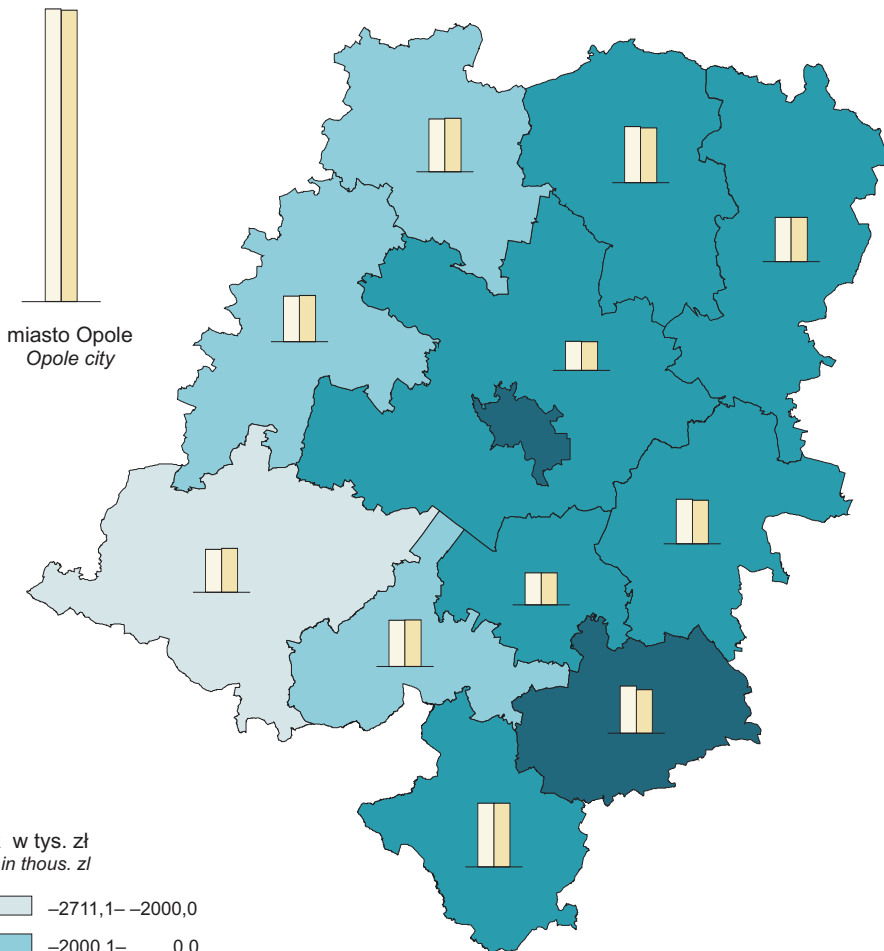
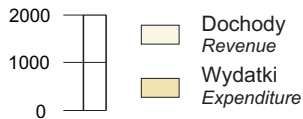
TABL. 2 /91/. **WARTOŚĆ DODANA BRUTTO WEDŁUG RODZAJÓW DZIAŁALNOŚCI**  
**(ceny bieżące)**  
**GROSS VALUE ADDED BY KIND OF ACTIVITY (current prices)**

WYSZCZEGÓLNIENIE SPECIFICATION	Ogółem Total	Rolnictwo, leśnictwo, łowiectwo i rybactwo Agriculture forestry and fishing	Przemysł Industry	Budow- nictwo Construc- tion	Handel; naprawa pojazdów samocho- dowych <sup>Δ</sup> ; transport i gospo- darka ma- gazynowa; zakwatero- wanie i gas- tronomia <sup>Δ</sup> ; informacja i komuni- kacja Trade;re- pair of motor vehicles <sup>Δ</sup> ; transporta- tion and storage; accommo- dation and catering <sup>Δ</sup> ; information and com- munication	Działalność finansowa i ubezpie- czeniowa; obsługa rynku nierucho- mości <sup>Δ</sup> Financial and insur- ance activities; real estate activities	Pozostałe usługi Other services	
								w mln zł in mln zł
<b>WOJEWÓDZTWO</b> .....	<b>2010</b>	<b>27605</b>	<b>1046</b>	<b>7987</b>	<b>2428</b>	<b>6959</b>	<b>2321</b>	<b>6864</b>
<b>VOIVODSHIP</b>	<b>2014</b>	<b>32267</b>	<b>1049</b>	<b>10389</b>	<b>2539</b>	<b>7622</b>	<b>2539</b>	<b>8129</b>
	<b>2015</b>	<b>33512</b>	<b>828</b>	<b>11012</b>	<b>2760</b>	<b>8019</b>	<b>2433</b>	<b>8461</b>
Podregion nyski .....	2010	8233	536	2005	666	2092	809	2125
Subregion nyski	2014	9302	538	2675	625	2140	844	2481
	2015	9506	424	2819	686	2205	819	2553
Podregion opolski .....	2010	19372	510	5982	1762	4867	1512	4739
Subregion opolski	2014	22965	511	7715	1914	5482	1695	5649
	2015	24005	403	8193	2074	5814	1613	5908

# DOCHODY, WYDATKI I WYNIK BUDŻETÓW POWIATÓW ORAZ MIASTA NA PRAWACH POWIATU W 2016 R.

REVENUE, EXPENDITURE AND RESULT OF POWIATS BUDGETS AND CITY WITH POWIAT STATUS IN 2016

Dochody i wydatki na 1 mieszkańca w zł  
Revenue and expenditure per capita in zł



Wynik w tys. zł  
Result in thous. zł

- (1) -2711,1– -2000,0
- (3) -2000,1– 0,0
- (6) 0,1– 2000,0
- (2) 2000,1– 7191,7

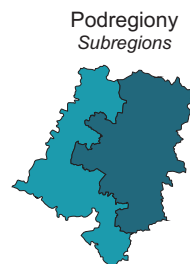
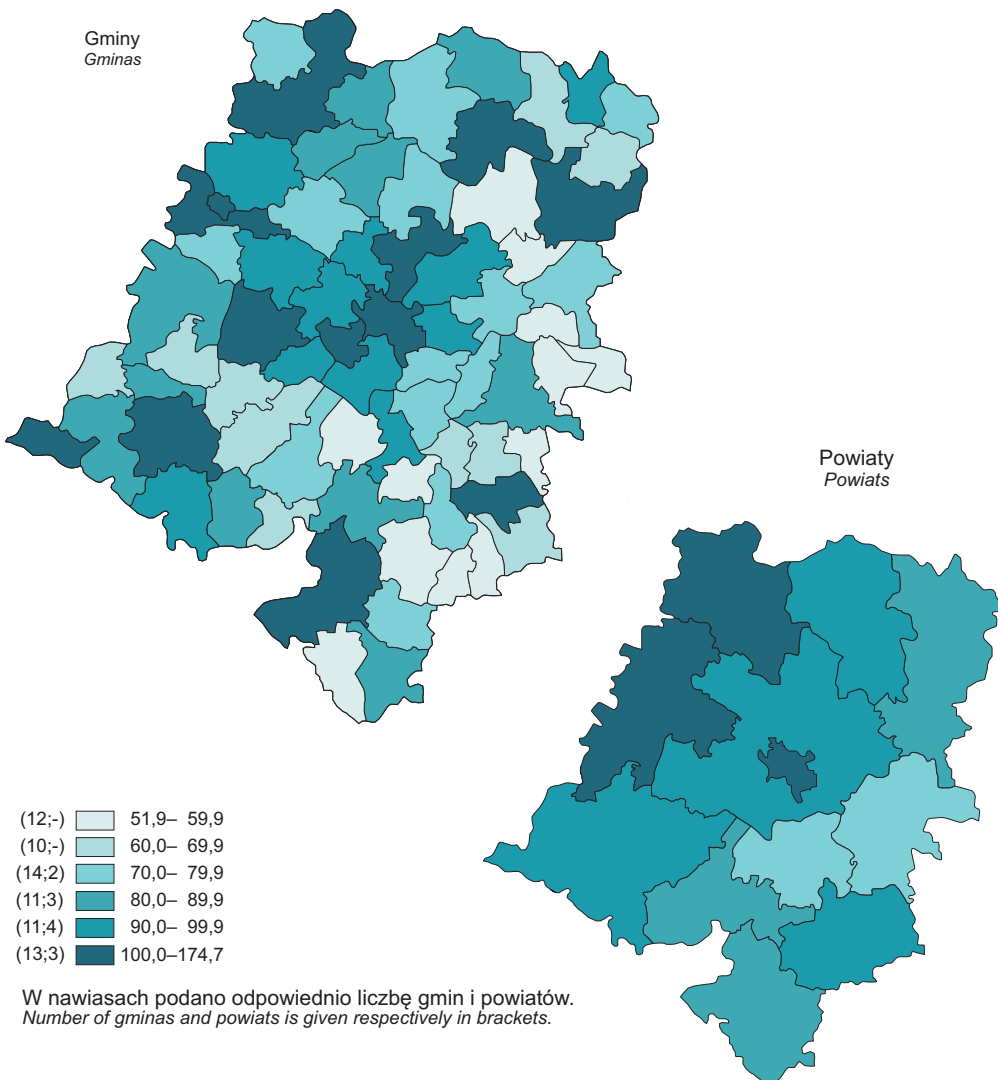
W nawiasach podano liczbę powiatów.  
Number of powiats is given in brackets.

## PODMIOTY GOSPODARKI NARODOWEJ<sup>a</sup> NA 1000 LUDNOŚCI W 2016 R.

Stan w dniu 31 XII

ENTITIES OF THE NATIONAL ECONOMY<sup>a</sup> PER 1000 POPULATION IN 2016

As of 31 XII



a W rejestrze REGON; bez osób prowadzących gospodarstwa indywidualne w rolnictwie.  
a In the REGON register; excluding persons tending private farms in agriculture.

## DZIAŁ XVI PODMIOTY GOSPODARKI NARODOWEJ

### Uwagi ogólne

Prezentowane w tablicach dane dotyczące **podmiotów gospodarki narodowej** wpisanych do rejestru REGON obejmują osoby prawne, jednostki organizacyjne niemające osobowości prawnej oraz osoby fizyczne prowadzące działalność gospodarczą, zaklasyfikowane do poszczególnych sekcji PKD 2007 według przeważającego rodzaju działalności.

Krajowy rejestr urzędowy podmiotów gospodarki narodowej, zwany dalej rejestrem REGON, jest rejestrem administracyjnym prowadzonym przez Prezesa GUS. Zasady prowadzenia rejestru określają przepisy ustawy z dnia 29 VI 1995 r. o statystyce publicznej (jednolity tekst Dz. U. 2016 poz. 1068) oraz przepisy rozporządzenia Rady Ministrów z dnia 30 XI 2015 r. (Dz. U. poz. 2009) w sprawie sposobu i metodologii prowadzenia i aktualizacji krajowego rejestru urzędowego podmiotów gospodarki narodowej, w tym wzorów wniosków, ankiet i zaświadczeń.

Podstawową funkcją rejestru REGON jest identyfikowanie podmiotów gospodarki narodowej, co jest realizowane poprzez nadawanie im unikatowych numerów identyfikacyjnych.

Rejestr REGON jest na bieżąco aktualizowany na podstawie danych o podmiotach gospodarki narodowej, przekazywanych drogą elektroniczną z Centralnej Ewidencji i Informacji o Działalności Gospodarczej, Krajowego Rejestru Sądowego, Systemu Informacji Oświatowej oraz Centralnego Rejestru Podmiotów Krajowej Ewidencji Podatników oraz – w przypadku pozostałych podmiotów – na podstawie wniosków zgłaszanych do właściwych urzędów statystycznych. Kompletność i aktualność rejestru uzależniona jest od terminowej realizacji ww. obowiązku. Ponadto od 2011 r. do aktualizacji rejestru wykorzystywane są informacje z Powszechnego Elektronicznego Systemu Ewidencji Ludności (PESEL) dotyczące zgonów osób fizycznych, które były wpisane do rejestru REGON.

Od 2014 r. liczba podmiotów w podziale według sektorów własności może wystąpić bez jednostek, dla których informacja o formie własności nie występuje w rejestrze REGON.

## CHAPTER XVI ENTITIES OF THE NATIONAL ECONOMY

### General notes

*The data presented in tables concerning **entities of the national economy** entered in the REGON register include legal persons, organizational entities without legal personality and natural persons conducting economic activity, classified into particular NACE Rev. 2 sections according to the predominant kind of activity.*

*The National Official Business Register, hereinafter referred to as REGON, is an administrative register held by the President of the CSO. The rules for running the register are defined by the Law on Official Statistics, dated 29 VI 1995 (uniform text Journal of Laws 2016 item 1068) and the provisions of the decree of the Council of Ministers of 30 XI 2015 (Journal of Laws item 2009) on the mode and methodology of running and updating the National Official Business Register, application, questionnaire, certificate specimens and detailed conditions.*

*The basic function of the REGON register is identification of entities of the national economy, which is accomplished by assigning to them unique identification numbers.*

*The REGON register is updated on a current basis with the use of data on entities of the national economy transferred through the electronic system from the Central Registration and Information on Business, the National Court Register, the Educational Information System as well as the Central Business Entity Register of the National Taxpayer Register and – for the remaining entities – on the basis of applications submitted to the relevant statistical offices. The completeness and correctness of the register is contingent on the timely compliance with the above-mentioned obligation. In addition, since 2011 the register has been updated with information from the Common Electronic System of Population (PESEL) on the deaths of natural persons, who were registered in the REGON.*

*Since 2014 the number of entities according to ownership sectors can occur without units for which the information on the kind of ownership does not occur in the REGON register.*

TABL. 1 /92/. **PODMIOTY GOSPODARKI NARODOWEJ<sup>a</sup> W REJESTRZE REGON W 2016 R.**  
Stan w dniu 31 XII  
**ENTITIES OF THE NATIONAL ECONOMY<sup>a</sup> IN THE REGON REGISTER IN 2016**  
As of 31 XII

WYSZCZEGÓLNIENIE SPECIFICATION	Ogółem Grand total	Sektor publiczny Public sector	Sektor prywatny Private sector	Z ogółem Of grand total							osoby fizyczne prowadzące działalność gospodarczą natural persons conducting economic activity
				osoby prawne i jednostki organizacyjne niemające osobowości prawnej legal persons and organizational entities without legal personality							
				razem total	w tym of which						
					razem total	spółki handlowe commercial companies	spółki cywilne civil partnerships	spółdzielnie co-operatives	fundacje, stowarzyszenia i organizacje społeczne foundations, associations and social organizations		
<b>WOJEWÓDZTWO ..... VOIVODSHIP</b>	<b>100295</b>	<b>4198</b>	<b>95520</b>	<b>29682</b>	<b>7528</b>	<b>1506</b>	<b>6564</b>	<b>499</b>	<b>3497</b>	<b>70613</b>	
<b>PODREGION NYSKI ... SUBREGION NYSKI</b>	<b>36508</b>	<b>1958</b>	<b>34362</b>	<b>10578</b>	<b>1799</b>	<b>306</b>	<b>2054</b>	<b>236</b>	<b>1274</b>	<b>25930</b>	
<b>Powiat brzeski .....</b>	<b>10011</b>	<b>456</b>	<b>9492</b>	<b>2867</b>	<b>542</b>	<b>63</b>	<b>584</b>	<b>56</b>	<b>276</b>	<b>7144</b>	
Gmina miejska: Urban gmina:											
Brzeg .....	5050	238	4786	1644	264	36	369	14	110	3406	
Gminy miejsko-wiejskie: Urban-rural gminas:											
Grodków .....	1666	65	1584	457	99	7	74	25	64	1209	
w tym miasto .....	997	53	937	288	52	4	54	7	25	709	
of which town											
Lewin Brzeski .....	1264	104	1155	368	69	7	50	10	34	896	
w tym miasto .....	679	85	593	225	25	2	32	4	10	454	
of which town											
Gminy wiejskie: Rural gminas:											
Lubsza .....	857	17	838	116	29	6	27	3	26	741	
Olszanka .....	375	19	351	98	16	1	21	2	24	277	
Skarbimierz .....	799	13	778	184	65	6	43	2	18	615	
<b>Powiat głubczycki ....</b>	<b>4046</b>	<b>245</b>	<b>3767</b>	<b>1364</b>	<b>157</b>	<b>26</b>	<b>193</b>	<b>32</b>	<b>183</b>	<b>2682</b>	
Gminy miejsko-wiejskie: Urban-rural gminas:											
Baborów .....	446	24	420	127	16	1	28	6	24	319	
w tym miasto .....	292	22	269	87	12	1	23	2	7	205	
of which town											
Głubczyce .....	2302	138	2147	815	93	17	113	21	81	1487	
w tym miasto .....	1677	127	1541	698	78	15	99	11	43	979	
of which town											
Kietrz .....	921	65	849	306	37	7	42	2	43	615	
w tym miasto .....	632	62	564	231	28	7	34	-	15	401	
of which town											
Gmina wiejska: Rural gmina:											
Branice .....	377	18	351	116	11	1	10	3	35	261	

a Bez osób prowadzących gospodarstwa indywidualne w rolnictwie.

a Excluding persons tending private farms in agriculture.



TABL. 1 /92/. **PODMIOTY GOSPODARKI NARODOWEJ<sup>a</sup> W REJESTRZE REGON W 2016 R. (cd.)**  
 Stan w dniu 31 XII  
**ENTITIES OF THE NATIONAL ECONOMY<sup>a</sup> IN THE REGON REGISTER IN 2016 (cont.)**  
 As of 31 XII

WYSZCZEGÓLNIENIE SPECIFICATION	Ogółem Grand total	Sektor publiczny Public sector	Sektor prywatny Private sector	Z ogółem Of grand total							osoby fizyczne prowadzące działalność gospodarczą natural persons conducting economic activity
				osoby prawne i jednostki organizacyjne niemające osobowości prawnej legal persons and organizational entities without legal personality							
				razem total	w tym of which						
					spółki handlowe commercial companies		spółki cywilne civil partnerships	spółdzielnie co-operatives	fundacje, stowarzyszenia i organizacje społeczne foundations, associations and social organizations		
<b>PODREGION NYSKI (cd.) SUBREGION NYSKI (cont.)</b>											
<b>Powiat namysłowski</b>	<b>4297</b>	<b>178</b>	<b>4086</b>	<b>1113</b>	<b>243</b>	<b>33</b>	<b>240</b>	<b>29</b>	<b>146</b>	<b>3184</b>	
Gmina miejsko-wiejska: Urban-rural gmina:											
Namysłów .....	2933	134	2778	825	181	23	188	13	86	2108	
w tym miasto .....	2192	109	2065	657	133	17	166	7	57	1535	
of which town											
Gminy wiejskie: Rural gminas:											
Domaszowice .....	298	11	287	72	10	–	11	3	16	226	
Pokój .....	428	15	405	96	22	6	19	5	23	332	
Świerców .....	293	9	282	55	9	1	8	2	13	238	
Wilków .....	345	9	334	65	21	3	14	6	8	280	
<b>Powiat nyski</b> .....	<b>13627</b>	<b>750</b>	<b>12834</b>	<b>3823</b>	<b>664</b>	<b>135</b>	<b>796</b>	<b>86</b>	<b>492</b>	<b>9804</b>	
Gminy miejsko-wiejskie: Urban-rural gminas:											
Glucholazy .....	2385	220	2156	755	89	24	111	10	91	1630	
w tym miasto .....	1621	216	1398	611	59	21	88	4	49	1010	
of which town											
Korfantów .....	547	19	526	118	26	5	18	4	24	429	
w tym miasto .....	173	11	161	53	11	1	9	3	10	120	
of which town											
Nysa .....	6698	208	6468	1874	379	78	496	35	230	4824	
w tym miasto .....	5566	194	5353	1636	331	70	448	21	172	3930	
of which town											
Otmuchów .....	1169	45	1120	269	52	7	46	14	40	900	
w tym miasto .....	550	23	525	160	38	4	27	3	17	390	
of which town											
Paczków .....	1321	189	1128	424	48	9	55	4	44	897	
w tym miasto .....	984	185	795	357	37	5	46	2	27	627	
of which town											

a Bez osób prowadzących gospodarstwa indywidualne w rolnictwie.  
 a Excluding persons tending private farms in agriculture.

TABL. 1 /92/. **PODMIOTY GOSPODARKI NARODOWEJ<sup>a</sup> W REJESTRZE REGON W 2016 R. (cd.)**  
Stan w dniu 31 XII  
**ENTITIES OF THE NATIONAL ECONOMY<sup>a</sup> IN THE REGON REGISTER IN 2016 (cont.)**  
As of 31 XII

WYSZCZEGÓLNIENIE SPECIFICATION	Ogółem Grand total	Sektor publiczny Public sector	Sektor prywatny Private sector	Z ogółem Of grand total							osoby fizyczne prowadzące działalność gospodarczą natural persons conducting economic activity
				osoby prawne i jednostki organizacyjne niemające osobowości prawnej legal persons and organizational entities without legal personality							
				razem total	w tym of which						
					spółki handlowe commercial companies		spółki cywilne civil partnerships	spółdzielnie co-operatives	fundacje, stowarzyszenia i organizacje społeczne foundations, associations and social organizations		
razem total	w tym z udziałem kapitału zagranicznego of which with foreign capital participation										
<b>PODREGION NYSKI (dok.)</b>											
<b>SUBREGION NYSKI (cont.)</b>											
<b>Powiat nyski (dok.) (cont.)</b>											
Gminy wiejskie: Rural gminas:											
Kamiennik .....	241	14	227	61	8	1	4	4	18	180	
Łambinowice .....	526	22	502	117	23	4	18	5	21	409	
Pakosławice .....	311	16	295	80	14	1	21	5	12	231	
Skoroszyce .....	429	17	412	125	25	6	27	5	12	304	
<b>Powiat prudnicki .....</b>	<b>4527</b>	<b>329</b>	<b>4183</b>	<b>1411</b>	<b>193</b>	<b>49</b>	<b>241</b>	<b>33</b>	<b>177</b>	<b>3116</b>	
Gminy miejsko-wiejskie: Urban-rural gminas:											
Biała .....	778	39	738	224	22	5	25	7	46	554	
w tym miasto of which town	310	34	276	141	11	2	16	2	9	169	
Głogówek .....	1109	75	1029	306	66	23	48	8	45	803	
w tym miasto of which town	645	65	576	215	52	19	35	5	16	430	
Prudnik .....	2369	205	2155	822	100	20	158	13	73	1547	
w tym miasto of which town	2011	195	1808	760	95	19	146	8	57	1251	
Gmina wiejska: Rural gmina:											
Lubrza .....	271	10	261	59	5	1	10	5	13	212	
<b>PODREGION OPOLSKI</b>	<b>63787</b>	<b>2240</b>	<b>61158</b>	<b>19104</b>	<b>5729</b>	<b>1200</b>	<b>4510</b>	<b>263</b>	<b>2223</b>	<b>44683</b>	
<b>PODREGION OPOLSKI</b>											
<b>Powiat kędzierzyńsko-kozielski .....</b>	<b>9048</b>	<b>398</b>	<b>8617</b>	<b>2940</b>	<b>691</b>	<b>132</b>	<b>801</b>	<b>30</b>	<b>284</b>	<b>6108</b>	
Gmina miejska: Urban gmina:											
Kędzierzyn-Koźle .....	6921	306	6589	2424	564	106	709	17	165	4497	

a Bez osób prowadzących gospodarstwa indywidualne w rolnictwie.

a Excluding persons tending private farms in agriculture

TABL. 1 /92/. **PODMIOTY GOSPODARKI NARODOWEJ<sup>a</sup> W REJESTRZE REGON W 2016 R. (cd.)**  
 Stan w dniu 31 XII  
**ENTITIES OF THE NATIONAL ECONOMY<sup>a</sup> IN THE REGON REGISTER IN 2016 (cont.)**  
 As of 31 XII

WYSZCZEGÓLNIENIE SPECIFICATION	Ogółem Grand total	Sektor publiczny Public sector	Sektor prywatny Private sector	Z ogółem Of grand total							osoby fizyczne prowadzące działalność gospodarczą natural persons conducting economic activity
				osoby prawne i jednostki organizacyjne niemające osobowości prawnej legal persons and organizational entities without legal personality							
				razem total	w tym of which						
					spółki handlowe commercial companies		spółki cywilne civil partnerships	spółdzielnie co-operatives	fundacje, stowarzyszenia i organizacje społeczne foundations, associations and social organizations		
razem total	w tym z udziałem kapitału zagranicznego of which with foreign capital participation										
<b>PODREGION OPOLSKI (cd.) SUBREGION OPOLSKI (cont.)</b>											
<b>Powiat kędzierzyńsko-kozielski (dok.) (cont.)</b>											
Gminy wiejskie: Rural gminas:											
Bierawa .....	497	18	477	115	37	6	22	2	26	382	
Cisek .....	319	11	308	76	23	4	12	3	18	243	
Pawłowiczki .....	452	23	427	125	19	6	20	3	31	327	
Polska Cerekiew .....	214	15	198	61	10	–	7	1	17	153	
Reńska Wieś .....	645	25	618	139	38	10	31	4	27	506	
<b>Powiat kluczborski ...</b>	<b>6192</b>	<b>272</b>	<b>5899</b>	<b>1768</b>	<b>301</b>	<b>49</b>	<b>335</b>	<b>53</b>	<b>209</b>	<b>4424</b>	
Gminy miejsko-wiejskie: Urban-rural gminas:											
Byczyna .....	779	38	737	243	39	6	35	12	46	536	
w tym miasto .....	430	27	402	141	16	1	20	7	20	289	
of which town											
Kluczbork .....	3964	161	3788	1158	208	34	246	20	105	2806	
w tym miasto .....	2972	143	2818	994	172	31	205	15	63	1978	
of which town											
Wolczyn .....	1042	52	989	278	34	3	43	17	39	764	
w tym miasto .....	575	44	531	178	13	1	25	5	15	397	
of which town											
Gmina wiejska: Rural gmina:											
Lasowice Wielkie .....	407	21	385	89	20	6	11	4	19	318	
<b>Powiat krapkowicki ...</b>	<b>4877</b>	<b>146</b>	<b>4712</b>	<b>1371</b>	<b>404</b>	<b>130</b>	<b>315</b>	<b>19</b>	<b>191</b>	<b>3506</b>	
Gminy miejsko-wiejskie: Urban-rural gminas:											
Gogolin .....	888	20	863	243	87	34	39	2	42	645	
w tym miasto .....	523	17	504	118	38	12	27	1	18	405	
of which town											
Krapkowice .....	2196	67	2118	658	211	66	164	9	75	1538	
w tym miasto .....	1808	58	1741	581	198	64	144	7	54	1227	
of which town											

a Bez osób prowadzących gospodarstwa indywidualne w rolnictwie.  
 a Excluding persons tending private farms in agriculture.

TABL. 1 /92/. **PODMIOTY GOSPODARKI NARODOWEJ<sup>a</sup> W REJESTRZE REGON W 2016 R. (cd.)**  
Stan w dniu 31 XII  
**ENTITIES OF THE NATIONAL ECONOMY<sup>a</sup> IN THE REGON REGISTER IN 2016 (cont.)**  
As of 31 XII

WYSZCZEGÓLNIENIE SPECIFICATION	Ogółem Grand total	Sektor publiczny Public sector	Sektor prywatny Private sector	Z ogółem Of grand total							osoby fizyczne prowadzące działalność gospodarczą natural persons conducting economic activity
				osoby prawne i jednostki organizacyjne niemające osobowości prawnej legal persons and organizational entities without legal personality							
				razem total	w tym of which						
					spółki handlowe commercial companies		spółki cywilne civil partnerships	spółdzielnie co-operatives	fundacje, stowarzyszenia i organizacje społeczne foundations, associations and social organizations		
razem total	w tym z udziałem kapitału zagranicznego of which with foreign capital participation										
<b>PODREGION OPOLSKI (cd.)</b> <b>SUBREGION OPOLSKI (cont.)</b>											
<b>Powiat krapkowicki (dok.) (cont.)</b>											
Gminy miejsko-wiejskie: (dok.)											
Urban-rural gminas: (cont.)											
Zdzieszowice .....	1036	31	1003	292	57	13	78	3	36	744	
w tym miasto .....	764	27	736	223	33	7	64	2	21	541	
of which town											
Gminy wiejskie: Rural gminas:											
Strzeleczyki .....	435	15	419	95	22	7	20	2	22	340	
Walce .....	322	13	309	83	27	10	14	3	16	239	
<b>Powiat oleski .....</b>	<b>5514</b>	<b>197</b>	<b>5293</b>	<b>1207</b>	<b>263</b>	<b>47</b>	<b>296</b>	<b>34</b>	<b>235</b>	<b>4307</b>	
Gminy miejsko-wiejskie: Urban-rural gminas:											
Dobrodzień .....	760	32	725	183	49	2	49	2	27	577	
w tym miasto .....	390	26	361	122	38	–	37	2	9	268	
of which town											
Gorzów Śląski .....	443	21	421	100	15	3	21	7	20	343	
w tym miasto .....	221	17	203	52	8	1	15	3	4	169	
of which town											
Olesno .....	1908	74	1826	499	105	26	136	13	73	1409	
w tym miasto .....	1318	58	1255	373	84	17	114	10	35	945	
of which town											
Praszka .....	1276	35	1232	237	64	12	59	5	50	1039	
w tym miasto .....	827	28	794	165	40	7	46	4	30	662	
of which town											
Gminy wiejskie: Rural gminas:											
Radłów .....	288	10	277	58	5	–	8	2	26	230	
Rudniki .....	639	12	625	89	18	3	20	3	27	550	
Zębowice .....	200	13	187	41	7	1	3	2	12	159	

a Bez osób prowadzących gospodarstwa indywidualne w rolnictwie.

a Excluding persons tending private farms in agriculture.

TABL. 1 /92/. **PODMIOTY GOSPODARKI NARODOWEJ<sup>a</sup> W REJESTRZE REGON W 2016 R. (cd.)**  
 Stan w dniu 31 XII  
**ENTITIES OF THE NATIONAL ECONOMY<sup>a</sup> IN THE REGON REGISTER IN 2016 (cont.)**  
 As of 31 XII

WYSZCZEGÓLNIENIE SPECIFICATION	Ogółem Grand total	Sektor publiczny Public sector	Sektor prywatny Private sector	Z ogółem Of grand total							osoby fizyczne prowadzące działalność gospodarczą natural persons conducting economic activity
				osoby prawne i jednostki organizacyjne niemające osobowości prawnej legal persons and organizational entities without legal personality							
				razem total	w tym of which						
					spółki handlowe commercial companies		spółki cywilne civil partnerships	spółdzielnie co-operatives	fundacje, stowarzyszenia i organizacje społeczne foundations, associations and social organizations		
<b>PODREGION OPOLSKI (cd.) SUBREGION OPOLSKI (cont.)</b>											
<b>Powiat opolski .....</b>	<b>12125</b>	<b>336</b>	<b>11731</b>	<b>2528</b>	<b>743</b>	<b>185</b>	<b>556</b>	<b>41</b>	<b>361</b>	<b>9597</b>	
Gminy miejsko-wiejskie: Urban-rural gminas:											
Niemodlin .....	1485	54	1427	387	70	12	72	8	47	1098	
w tym miasto .....	864	50	812	266	48	9	47	4	20	598	
of which town											
Ozimek .....	1422	35	1385	342	71	25	75	3	53	1080	
w tym miasto .....	778	26	751	230	37	12	53	1	26	548	
of which town											
Prószków .....	899	33	858	201	77	15	37	2	26	698	
w tym miasto .....	299	20	277	97	31	9	14	1	13	202	
of which town											
Gminy wiejskie Rural gminas:											
Chrzastowice .....	660	16	643	122	36	6	35	4	20	538	
Dąbrowa .....	933	26	900	176	65	13	39	1	17	757	
Dobrzeń Wielki .....	1380	34	1335	313	132	28	69	3	28	1067	
Komprachcice .....	1143	23	1113	181	55	10	50	1	37	962	
Łubniany .....	1002	15	981	182	78	12	36	4	21	820	
Murów .....	401	10	391	88	20	10	12	3	20	313	
Popielów .....	637	13	621	100	25	9	27	4	19	537	
Tarnów Opolski .....	714	21	689	152	46	25	32	6	21	562	
Tułowice .....	510	37	472	124	22	5	30	–	15	386	
Turawa .....	939	19	916	160	46	15	42	2	37	779	

a Bez osób prowadzących gospodarstwa indywidualne w rolnictwie.  
 a Excluding persons tending private farms in agriculture.

TABL. 1 /92/. **PODMIOTY GOSPODARKI NARODOWEJ<sup>a</sup> W REJESTRZE REGON W 2016 R. (dok.)**  
Stan w dniu 31 XII  
**ENTITIES OF THE NATIONAL ECONOMY<sup>a</sup> IN THE REGON REGISTER IN 2016 (cont.)**  
As of 31 XII

WYSZCZEGÓLNIENIE SPECIFICATION	Ogółem Grand total	Sektor publiczny Public sector	Sektor prywatny Private sector	Z ogółem Of grand total							osoby fizyczne prowadzące działalność gospodarczą natural persons conducting economic activity
				osoby prawne i jednostki organizacyjne niemające osobowości prawnej legal persons and organizational entities without legal personality							
				razem total	w tym of which						
					razem total	spółki handlowe commercial companies	spółki cywilne civil partnerships	spółdzielnie co-operatives	fundacje, stowarzyszenia i organizacje społeczne foundations, associations and social organizations		
<b>PODREGION OPOLSKI (dok.)</b> <b>SUBREGION OPOLSKI (cont.)</b>											
<b>Powiat strzelecki .....</b>	<b>5288</b>	<b>252</b>	<b>5008</b>	<b>1465</b>	<b>346</b>	<b>83</b>	<b>391</b>	<b>42</b>	<b>204</b>	<b>3823</b>	
Gminy miejsko-wiejskie: Urban-rural gminas:											
Kolonowskie .....	332	11	321	82	27	8	17	2	17	250	
w tym miasto .....	190	9	181	58	20	7	14	1	8	132	
of which town											
Leśnica .....	522	28	494	142	36	10	20	4	25	380	
w tym miasto .....	187	21	166	71	9	2	9	3	12	116	
of which town											
Strzelce Opolskie .....	2623	111	2488	798	182	35	265	14	86	1825	
w tym miasto .....	1841	89	1729	632	151	24	222	13	57	1209	
of which town											
Ujazd .....	358	15	343	86	27	9	17	2	12	272	
w tym miasto .....	158	13	145	43	7	1	11	1	5	115	
of which town											
Zawadzkie .....	674	66	606	205	40	10	42	5	28	469	
w tym miasto .....	472	58	414	169	32	7	34	4	20	303	
of which town											
Gminy wiejskie: Rural gminas:											
Izbicko .....	402	12	388	88	19	5	19	12	16	314	
Jemielnica .....	377	9	368	64	15	6	11	3	20	313	
<b>Miasto na prawach powiatu – Opole ....</b>	<b>20743</b>	<b>639</b>	<b>19898</b>	<b>7825</b>	<b>2981</b>	<b>574</b>	<b>1816</b>	<b>44</b>	<b>739</b>	<b>12918</b>	
City with powiat status – – Opole											

a Bez osób prowadzących gospodarstwa indywidualne w rolnictwie.  
a Excluding persons tending private farms in agriculture.

TABL. 2 /93/. **PODMIOTY GOSPODARKI NARODOWEJ<sup>a</sup> W REJESTRZE REGON WEDŁUG WYBRANYCH SEKCJI W 2016 R.**

Stan w dniu 31 XII

**ENTITIES OF THE NATIONAL ECONOMY<sup>a</sup> IN THE REGON REGISTER BY SELECTED SECTIONS IN 2016**

As of 31 XII

WYSZCZEGÓLNIENIE SPECIFICATION	Ogółem Grand total	W tym Of which									
		rolnictwo, leśnictwo, łowiectwo i rybactwo agriculture, forestry, and fishing	przemysł industry		budownictwo construction	handel; naprawa pojazdów samo- chodowych <sup>Δ</sup> trade repair of motor vehicles <sup>Δ</sup>	transport i gospo- darka maga- zynowa transporta- tion and storage	zakwaterowa- nie i gastro- nomia <sup>Δ</sup> accom- modation and cater- ing <sup>Δ</sup>	informacja i komu- nikacja informa- tion and commu- nication	obsługa rynków nieru- chomości <sup>Δ</sup> real estate activi- ties	działal- ność profes- jonal- na, nau- kowa i techn- iczna profes- sional, scientific and technical activities
			razem total	w tym prze- twór- stwo przem- ysłowe of which manu- facturing							
<b>WOJEWÓDZTWO ..... VOIVODSHIP</b>	<b>100295</b>	<b>2709</b>	<b>9562</b>	<b>9046</b>	<b>13261</b>	<b>24024</b>	<b>5087</b>	<b>2892</b>	<b>2053</b>	<b>8538</b>	<b>8303</b>
<b>PODREGION NYSKI ..... SUBREGION NYSKI</b>	<b>36508</b>	<b>1139</b>	<b>3314</b>	<b>3147</b>	<b>4985</b>	<b>9237</b>	<b>1701</b>	<b>988</b>	<b>581</b>	<b>3905</b>	<b>2408</b>
<b>Powiat brzeski ..... Gmina miejska: Urban gmina:</b>	<b>10011</b>	<b>253</b>	<b>917</b>	<b>872</b>	<b>1437</b>	<b>2425</b>	<b>482</b>	<b>216</b>	<b>174</b>	<b>1161</b>	<b>745</b>
Brzeg .....	5050	32	389	366	588	1248	197	104	116	804	453
<b>Gminy miejsko-wiejskie: Urban-rural gminas:</b>											
Grodzów .....	1666	84	175	172	229	433	116	38	12	124	80
w tym miasto ..... of which town	997	20	91	91	124	276	51	22	10	103	56
Lewin Brzeski .....	1264	27	113	109	273	239	70	27	20	184	79
w tym miasto ..... of which town	679	8	59	56	129	134	29	12	16	143	44
<b>Gminy wiejskie: Rural gminas:</b>											
Lubsza .....	857	66	103	96	163	204	37	19	11	11	58
Olszanka .....	375	23	48	47	61	85	22	5	3	10	18
Skarbimierz .....	799	21	89	82	123	216	40	23	12	28	57
<b>Powiat głubczycki ..... Gminy miejsko-wiejskie: Urban-rural gminas:</b>	<b>4046</b>	<b>163</b>	<b>302</b>	<b>280</b>	<b>523</b>	<b>1020</b>	<b>183</b>	<b>82</b>	<b>42</b>	<b>567</b>	<b>209</b>
Baborów .....	446	40	36	33	50	120	36	15	4	32	16
w tym miasto ..... of which town	292	29	24	21	27	74	27	9	3	27	15
Głubczyce .....	2302	65	169	155	307	561	67	39	25	397	139
w tym miasto ..... of which town	1677	28	113	104	156	412	40	26	14	390	112
Kietrz .....	921	40	67	65	109	255	61	23	12	127	37
w tym miasto ..... of which town	632	13	48	46	71	176	34	14	9	122	28
<b>Gmina wiejska: Rural gmina:</b>											
Branice .....	377	18	30	27	57	84	19	5	1	11	17

<sup>a</sup> Bez osób prowadzących gospodarstwa indywidualne w rolnictwie.

<sup>a</sup> Excluding persons tending private farms in agriculture.

TABL. 2 /93/. **PODMIOTY GOSPODARKI NARODOWEJ<sup>a</sup> W REJESTRZE REGON  
WEDŁUG WYBRANYCH SEKCJI W 2016 R. (cd.)**

Stan w dniu 31 XII

*ENTITIES OF THE NATIONAL ECONOMY<sup>a</sup> IN THE REGON REGISTER  
BY SELECTED SECTIONS IN 2016 (cont.)*

*As of 31 XII*

WYSZCZEGÓLNIENIE SPECIFICATION	Ogółem Grand total	W tym Of which									
		rolnic- two, leśnic- two, łowiec- two i rybacz- two agricul- ture, forestry, and fishing	przemysł industry		budow- nictwo construc- tion	handel; naprawa pojazdów samo- chodo- wych <sup>Δ</sup> trade repair of motor vehi- cles <sup>Δ</sup>	trans- port i gospo- darka maga- zynowa trans- porta- tion and storage	zakwa- terowa- nie i gastro- nomia <sup>Δ</sup> acco- mmo- dation and cater- ing <sup>Δ</sup>	infor- macja i komu- nikacja infor- mation and com- muni- cation	obsługa rynków nieru- chomo- ści <sup>Δ</sup> real estate activi- ties	działal- ność profes- jonal- na, nau- kowa i tech- niczna profes- sional, scien- tific and tech- nical activi- ties
			razem total	w tym prze- twór- stwo przemys- łowe of which manu- facturing							
<b>PODREGION NYSKI (cd.) SUBREGION NYSKI (cont.)</b>											
<b>Powiat namysłowski .....</b>	<b>4297</b>	<b>231</b>	<b>388</b>	<b>365</b>	<b>653</b>	<b>1012</b>	<b>241</b>	<b>125</b>	<b>64</b>	<b>317</b>	<b>293</b>
Gmina miejsko-wiejska: Urban-rural gmina:											
Namysłów .....	2933	105	257	241	397	696	141	81	51	274	239
w tym miasto .....	2192	32	173	164	261	540	93	65	39	235	203
of which town											
Gminy wiejskie: Rural gminas:											
Domaszowice .....	298	31	24	22	54	74	19	4	2	18	8
Pokój .....	428	45	36	35	71	100	37	10	4	5	17
Świerczów .....	293	20	27	24	56	60	28	17	2	12	13
Wilków .....	345	30	44	43	75	82	16	13	5	8	16
<b>Powiat nyski .....</b>	<b>13627</b>	<b>309</b>	<b>1296</b>	<b>1239</b>	<b>1797</b>	<b>3676</b>	<b>614</b>	<b>420</b>	<b>239</b>	<b>1314</b>	<b>880</b>
Gmina miejsko-wiejska: Urban-rural gminas:											
Glucholazy .....	2385	39	234	220	337	620	92	91	26	380	114
w tym miasto .....	1621	10	146	140	180	415	48	51	20	364	79
of which town											
Korfantów .....	547	34	57	53	98	145	25	6	6	11	22
w tym miasto .....	173	2	23	22	25	53	5	2	2	4	5
of which town											
Nysa .....	6698	71	594	575	737	1872	302	192	156	575	552
w tym miasto .....	5566	32	453	437	569	1567	238	147	142	542	483
of which town											
Otmuchów .....	1169	50	109	104	210	285	52	50	15	63	78
w tym miasto .....	550	8	57	53	70	145	18	31	9	51	39
of which town											
Paczków .....	1321	23	126	121	165	355	58	37	21	226	58
w tym miasto .....	984	11	75	72	105	276	42	26	16	219	36
of which town											
Gminy wiejskie: Rural gminas:											
Kamiennik .....	241	18	23	22	31	77	9	3	2	3	8
Łambinowice .....	526	31	66	62	86	150	25	8	4	18	19
Pakosławice .....	311	25	41	40	48	74	22	12	4	6	10
Skoroszyce .....	429	18	46	42	85	98	29	21	5	32	19

a Bez osób prowadzących gospodarstwa indywidualne w rolnictwie.

a Excluding persons tending private farms in agriculture.



TABL. 2 /93/. **PODMIOTY GOSPODARKI NARODOWEJ<sup>a</sup> W REJESTRZE REGON WEDŁUG WYBRANYCH SEKCJI W 2016 R. (cd.)**

Stan w dniu 31 XII

**ENTITIES OF THE NATIONAL ECONOMY<sup>a</sup> IN THE REGON REGISTER BY SELECTED SECTIONS IN 2016 (cont.)**

As of 31 XII

WYSZCZEGÓLNIENIE SPECIFICATION	Ogółem Grand total	W tym Of which										
		rolnictwo, leśnictwo, łowiectwo i rybactwo agriculture, forestry, and fishing	przemysł industry			budownictwo construction	handel; naprawa pojazdów samochodowych <sup>Δ</sup> trade repair of motor vehicles <sup>Δ</sup>	transport i gospodarka magazynowa transportation and storage	zakwaterowanie i gastronomia <sup>Δ</sup> accommodation and catering <sup>Δ</sup>	informacja i komunikacja information and communication	obsługa rynku nieruchomości <sup>Δ</sup> real estate activities	działalność profesjonalna, naukowa i techniczna professional scientific and technical activities
			razem total	w tym przetwórstwo przemysłowe of which manufacturing								
<b>PODREGION NYSKI (dok.) SUBREGION NYSKI (cont.)</b>												
<b>Powiat prudnicki .....</b>	<b>4527</b>	<b>183</b>	<b>411</b>	<b>391</b>	<b>575</b>	<b>1104</b>	<b>181</b>	<b>145</b>	<b>62</b>	<b>546</b>	<b>281</b>	
Gminy miejsko-wiejskie: Urban-rural gminas:												
Biała .....	778	59	73	67	144	161	27	32	6	93	30	
w tym miasto .....	310	13	21	18	33	70	5	11	2	87	11	
of which town												
Głogówek .....	1109	52	122	120	167	270	64	36	13	87	67	
w tym miasto .....	645	8	61	59	78	169	29	25	8	78	54	
of which town												
Prudnik .....	2369	52	186	176	213	603	79	71	41	361	174	
w tym miasto .....	2011	26	150	142	151	528	56	57	38	356	145	
of which town												
Gmina wiejska: Rural gmina:												
Lubrza .....	271	20	30	28	51	70	11	6	2	5	10	
<b>PODREGION OPOLSKI SUBREGION OPOLSKI</b>	<b>63787</b>	<b>1570</b>	<b>6248</b>	<b>5899</b>	<b>8276</b>	<b>14787</b>	<b>3386</b>	<b>1904</b>	<b>1472</b>	<b>4633</b>	<b>5895</b>	
<b>Powiat kędzierzyńsko-kozielski .....</b>	<b>9048</b>	<b>165</b>	<b>852</b>	<b>792</b>	<b>1081</b>	<b>2280</b>	<b>496</b>	<b>303</b>	<b>144</b>	<b>854</b>	<b>759</b>	
Gmina miejska: Urban gmina:												
Kędzierzyn-Koźle .....	6921	43	629	581	755	1770	360	224	126	797	640	
Gminy wiejskie: Rural gminas:												
Bierawa .....	497	31	47	44	74	119	37	14	5	7	38	
Cisek .....	319	18	48	45	47	73	27	14	2	6	21	
Pawłowiczki .....	452	32	37	37	55	112	28	21	4	23	22	
Polska Cerekiew .....	214	13	18	17	29	51	5	9	3	6	8	
Reńska Wieś .....	645	28	73	68	121	155	39	21	4	15	30	

a Bez osób prowadzących gospodarstwa indywidualne w rolnictwie.

a Excluding persons tending private farms in agriculture.

TABL. 2 /93/. **PODMIOTY GOSPODARKI NARODOWEJ<sup>a</sup> W REJESTRZE REGON  
WEDŁUG WYBRANYCH SEKCJI W 2016 R. (cd.)**

Stan w dniu 31 XII

ENTITIES OF THE NATIONAL ECONOMY<sup>a</sup> IN THE REGON REGISTER  
BY SELECTED SECTIONS IN 2016 (cont.)

As of 31 XII

WYSZCZEGÓLNIENIE SPECIFICATION	Ogółem Grand total	W tym Of which									
		rolnictwo, leśnictwo, łowiectwo i rybactwo agriculture, forestry, and fishing	przemysł industry		budownictwo construction	handel; naprawa pojazdów samo- chodowych <sup>Δ</sup> trade repair of motor vehicles <sup>Δ</sup>	transport i gospo- darka maga- zynowa transporta- tion and storage	zakwaterowa- nie i gastro- nomia <sup>Δ</sup> accom- modation and cater- ing <sup>Δ</sup>	informacja i komu- nikacja informa- tion and commu- nication	obsługa rynku nieru- chomości <sup>Δ</sup> real estate activities	działal- ność profes- jonal- na, nau- kowa i techn- iczna profes- sional, scientific and technical activities
			razem total	w tym prze- twór- stwo prze- mysłowe of which manu- facturing							
<b>PODREGION OPOLSKI (cd.) SUBREGION OPOLSKI (cont.)</b>											
<b>Powiat kluczborski .....</b>	<b>6192</b>	<b>212</b>	<b>649</b>	<b>622</b>	<b>830</b>	<b>1475</b>	<b>323</b>	<b>159</b>	<b>85</b>	<b>677</b>	<b>433</b>
Gminy miejsko-wiejskie: Urban-rural gminas:											
Byczyna .....	779	37	85	78	97	169	62	37	13	84	43
w tym miasto .....	430	7	46	43	35	103	30	21	12	69	26
of which town											
Kluczbork .....	3964	74	401	388	452	1007	173	91	62	468	318
w tym miasto .....	2972	18	253	243	275	774	125	60	52	450	262
of which town											
Wolczyn .....	1042	55	121	116	194	220	73	20	6	113	54
w tym miasto .....	575	6	63	60	90	121	30	14	2	103	43
of which town											
Gmina wiejska: Rural gmina:											
Lasowice Wielkie .....	407	46	42	40	87	79	15	11	4	12	18
<b>Powiat krapkowicki .....</b>	<b>4877</b>	<b>105</b>	<b>526</b>	<b>493</b>	<b>765</b>	<b>1125</b>	<b>220</b>	<b>175</b>	<b>89</b>	<b>291</b>	<b>359</b>
Gminy miejsko-wiejskie: Urban-rural gminas:											
Gogolin .....	888	20	99	90	146	188	41	39	10	48	61
w tym miasto .....	523	9	45	41	90	119	24	25	5	19	42
of which town											
Krapkowice .....	2196	34	212	203	304	585	113	59	51	147	171
w tym miasto .....	1808	16	168	159	223	495	92	52	44	139	153
of which town											
Zdzieszowice .....	1036	11	109	101	137	221	46	49	22	78	81
w tym miasto .....	764	2	63	60	88	179	33	35	19	68	65
of which town											
Gminy wiejskie: Rural gminas:											
Strzeleczy .....	435	30	68	65	94	67	11	20	1	9	25
Walce .....	322	10	38	34	84	64	9	8	5	9	21

a Bez osób prowadzących gospodarstwa indywidualne w rolnictwie.

a Excluding persons tending private farms in agriculture.

TABL. 2 /93/. **PODMIOTY GOSPODARKI NARODOWEJ<sup>a</sup> W REJESTRZE REGON WEDŁUG WYBRANYCH SEKCJI W 2016 R. (cd.)**

Stan w dniu 31 XII

**ENTITIES OF THE NATIONAL ECONOMY<sup>a</sup> IN THE REGON REGISTER BY SELECTED SECTIONS IN 2016 (cont.)**

As of 31 XII

WYSZCZEGÓLNIENIE SPECIFICATION	Ogółem Grand total	W tym Of which									
		rolnictwo, leśnictwo, łowiectwo i rybactwo agriculture, forestry, and fishing	przemysł industry		budownictwo construction	handel; naprawa pojazdów samochodowych <sup>Δ</sup> trade repair of motor vehicles <sup>Δ</sup>	transport i gospodarka magazynowa transportation and storage	zakwaterowanie i gastronomia <sup>Δ</sup> accommodation and catering <sup>Δ</sup>	informacja i komunikacja information and communication	obsługa rynku nieruchomości <sup>Δ</sup> real estate activities	działalność profesjonalna, naukowa i techniczna professional, scientific and technical activities
			razem total	w tym przetwórstwo przemysłowe of which manufacturing							
<b>PODREGION OPOLSKI (cd.) SUBREGION OPOLSKI (cont.)</b>											
<b>Powiat oleski .....</b>	<b>5514</b>	<b>268</b>	<b>765</b>	<b>733</b>	<b>793</b>	<b>1410</b>	<b>238</b>	<b>132</b>	<b>83</b>	<b>147</b>	<b>338</b>
Gminy miejsko-wiejskie: Urban-rural gminas:											
Dobrodzień .....	760	38	183	181	87	179	38	26	5	24	33
w tym miasto .....	390	7	108	107	31	94	15	12	3	17	24
wzrost w tym miasto .....											
Gorzów Śląski .....	443	38	44	42	62	115	23	10	2	10	27
w tym miasto .....	221	10	17	15	31	65	9	6	2	5	21
wzrost w tym miasto .....											
Olesno .....	1908	68	193	178	303	411	64	51	33	91	149
w tym miasto .....	1318	19	121	111	167	302	44	29	29	73	129
wzrost w tym miasto .....											
Praszka .....	1276	32	190	181	133	427	68	17	32	13	85
w tym miasto .....	827	15	107	104	78	288	32	14	23	10	66
wzrost w tym miasto .....											
Gminy wiejskie: Rural gminas:											
Radłów .....	288	32	32	32	66	54	9	12	3	7	5
Rudniki .....	639	31	93	92	111	197	27	11	5	1	32
Zębowice .....	200	29	30	27	31	27	9	5	3	1	7
wzrost .....											
<b>Powiat opolski .....</b>	<b>12125</b>	<b>492</b>	<b>1431</b>	<b>1370</b>	<b>2077</b>	<b>2680</b>	<b>669</b>	<b>356</b>	<b>229</b>	<b>506</b>	<b>994</b>
Gminy miejsko-wiejskie: Urban-rural gminas:											
Niemodlin .....	1485	90	134	124	198	404	128	32	13	147	81
w tym miasto .....	864	34	75	70	102	230	62	14	8	119	61
wzrost w tym miasto .....											
Ozimek .....	1422	32	164	159	187	328	62	48	35	99	105
w tym miasto .....	778	6	63	61	73	191	36	19	24	88	63
wzrost w tym miasto .....											
Prószków .....	899	42	98	92	149	183	36	32	24	33	94
w tym miasto .....	299	15	30	28	34	62	13	12	13	23	30
wzrost w tym miasto .....											

a Bez osób prowadzących gospodarstwa indywidualne w rolnictwie.

a Excluding persons tending private farms in agriculture.

TABL. 2 /93/. **PODMIOTY GOSPODARKI NARODOWEJ<sup>a</sup> W REJESTRZE REGON  
WEDŁUG WYBRANYCH SEKCJI W 2016 R. (dok.)**

Stan w dniu 31 XII

*ENTITIES OF THE NATIONAL ECONOMY<sup>a</sup> IN THE REGON REGISTER  
BY SELECTED SECTIONS IN 2016 (cont.)*

*As of 31 XII*

WYSZCZEGÓLNIENIE SPECIFICATION	Ogółem Grand total	W tym Of which									
		rolnictwo, leśnictwo, łowiectwo i rybactwo agriculture, forestry, and fishing	przemysł industry		budownictwo construction	handel; naprawa pojazdów samo- chodo- wych <sup>Δ</sup> trade repair of motor vehic- les <sup>Δ</sup>	trans- port i gospo- darka maga- zynowa trans- porta- tion and storage	zakwa- terowa- nie i gastro- nomia <sup>Δ</sup> accom- moda- tion and cater- ing <sup>Δ</sup>	informa- cja i komu- nikacja informa- tion and com- muni- cation	obsługa rynku nieru- chomości <sup>Δ</sup> real estate activi- ties	działal- ność profes- jonal- na, nau- kowa i techn- iczna profes- sional, scienti- fic and tech- nical activi- ties
			razem total	w tym prze- twór- stwo przem- ysłowe of which manu- facturing							
<b>PODREGION OPOLSKI (dok.) SUBREGION OPOLSKI (cont.)</b>											
<b>Powiat opolski (dok.) (cont.)</b>											
Gminy wiejskie: Rural gminas:											
Chrzastowice .....	660	23	86	82	109	121	31	28	14	12	63
Dąbrowa .....	933	29	89	86	198	212	54	27	20	28	82
Dobrzeń Wielki .....	1380	37	161	153	261	309	70	36	19	45	136
Komprachcice .....	1143	29	117	114	178	278	50	28	37	23	114
Łubniany .....	1002	37	157	154	193	171	67	24	19	19	83
Murów .....	401	41	58	56	89	72	19	10	3	21	16
Popielów .....	637	37	85	82	140	137	41	16	9	6	50
Tarnów Opolski .....	714	24	83	81	145	129	45	15	15	22	70
Tułowice .....	510	36	92	88	58	120	26	10	6	39	31
Turawa .....	939	35	107	99	172	216	40	50	15	12	69
<b>Powiat strzelecki .....</b>	<b>5288</b>	<b>187</b>	<b>521</b>	<b>488</b>	<b>796</b>	<b>1273</b>	<b>320</b>	<b>167</b>	<b>102</b>	<b>244</b>	<b>358</b>
Gminy miejsko-wiejskie: Urban-rural gminas:											
Kolonowskie .....	332	23	45	41	65	70	20	8	7	4	18
w tym miasto .....	190	12	29	27	32	46	14	4	5	4	10
of which town											
Leśnica .....	522	19	48	47	61	123	37	23	3	17	40
w tym miasto .....	187	6	14	13	14	37	6	5	1	12	18
of which town											
Strzelce Opolskie .....	2623	62	231	220	356	678	143	86	65	139	208
w tym miasto .....	1841	18	139	135	174	523	96	54	56	124	167
of which town											
Ujazd .....	358	16	39	37	66	91	29	12	4	14	9
w tym miasto .....	158	4	23	22	22	42	7	5	2	9	7
of which town											
Zawadzkie .....	674	34	75	70	65	138	62	18	9	59	48
w tym miasto .....	472	21	46	44	45	86	38	14	5	56	38
of which town											
Gminy wiejskie: Rural gminas:											
Izbicko .....	402	19	37	33	100	91	13	9	9	9	21
Jemielnica .....	377	14	46	40	83	82	16	11	5	2	14
<b>Miasto na prawach powiatu – Opole .....</b>	<b>20743</b>	<b>141</b>	<b>1504</b>	<b>1401</b>	<b>1934</b>	<b>4544</b>	<b>1120</b>	<b>612</b>	<b>740</b>	<b>1914</b>	<b>2654</b>
City with powiat status – – Opole											

a Bez osób prowadzących gospodarstwa indywidualne w rolnictwie  
a Excluding persons tending private farms in agriculture.

TABL. 3 /94/. **SPÓŁKI HANDLOWE WEDŁUG FORM PRAWNYCH W 2016 R.**  
 Stan w dniu 31 XII  
**COMMERCIAL COMPANIES BY LEGAL STATUS IN 2016**  
 As of 31 XII

WYSZCZEGÓLNIENIE SPECIFICATION	Ogółem Grand total	Spółki kapitałowe Companies			Spółki osobowe <sup>a</sup> Partnerships <sup>a</sup>		
		razem total	akcyjne joint stock	z ograniczoną odpowiedzialnością limited liability	razem total	w tym of which	
						jawne unlimited	komandytowe limited
<b>WOJEWÓDZTWO ..... VOIVODSHIP</b>	<b>7528</b>	<b>6441</b>	<b>134</b>	<b>6307</b>	<b>1087</b>	<b>719</b>	<b>288</b>
<b>Podregion nyski ..... Subregion nyski</b>	<b>1799</b>	<b>1539</b>	<b>24</b>	<b>1515</b>	<b>260</b>	<b>184</b>	<b>59</b>
powiaty: <i>powiats:</i>							
Brzeski .....	542	471	6	465	71	54	12
Głubczycki .....	157	133	4	129	24	15	6
Namysłowski .....	243	205	2	203	38	19	15
Nyski .....	664	566	10	556	98	78	18
Prudnicki .....	193	164	2	162	29	18	8
<b>Podregion opolski ..... Subregion opolski</b>	<b>5729</b>	<b>4902</b>	<b>110</b>	<b>4792</b>	<b>827</b>	<b>535</b>	<b>229</b>
powiaty: <i>powiats:</i>							
Kędzierzyńsko-kozielski .....	691	606	32	574	85	63	18
Kluczborski .....	301	260	10	250	41	30	7
Krapkowicki .....	404	340	3	337	64	42	20
Oleski .....	263	216	5	211	47	40	7
Opolski .....	743	623	7	616	120	85	34
Strzelecki .....	346	287	4	283	59	42	17
Miasto na prawach powiatu – – Opole .....	2981	2570	49	2521	411	233	126
City with powiat status – – Opole							

a W tym 56 spółek partnerskich i 24 spółki komandytowo-akcyjne.

a Of which 56 professional partnerships and 24 limited joint-stock partnerships.