

## Dział XIII. Leśnictwo i łowiectwo Chapter XIII. Forestry and hunting

TABL. 1 (112). **POWIERZCHNIA GRUNTÓW LEŚNYCH**

Stan w dniu 31 grudnia  
FOREST LAND  
As of 31 December

WYSZCZEGÓLNIENIE	2015	2019	2020	2022	SPECIFICATION
<b>O G Ó Ł E M w ha</b>	<b>257295</b>	<b>257843</b>	<b>257864</b>	<b>257890</b>	<b>T O T A L</b> in hectares
<b>Lasy</b>	<b>250436</b>	<b>250968</b>	<b>251001</b>	<b>251140</b>	<b>Forests</b>
Publiczne	238027	238011	238041	238177	Public
własność Skarbu Państwa	234134	234120	234144	234278	owned by the State Treasury
w tym:					of which:
w zarządzie Lasów Państwowych	232528	232879	232913	233152	managed by the State Forests
parki narodowe	–	–	–	–	national parks
własność gmin <sup>a</sup>	1495	1490	1495	1498	gmina <sup>a</sup> owned
pozostałe	2399	2401	2401	2401	others
Prywatne	12409	12957	12960	12963	Private
<b>Grunty związane z gospodarką leśną</b>	<b>6859</b>	<b>6875</b>	<b>6863</b>	<b>6749</b>	<b>Land connected with silviculture</b>
<b>LESISTOŚĆ W %</b>	<b>26,6</b>	<b>26,7</b>	<b>26,7</b>	<b>26,7</b>	<b>FOREST COVER IN %</b>
<b>UDZIAŁ POWIERZCHNI GRUNTÓW LEŚNYCH W POWIERZCHNI LĄDOWEJ WOJEWÓDZTWA W %</b>	<b>27,7</b>	<b>27,8</b>	<b>27,8</b>	<b>27,8</b>	<b>SHARE OF FOREST LAND IN LAND AREA OF THE VOIVODSHIP IN %</b>

a Dotyczy także gmin mających również status miasta na prawach powiatu.

a Including gminas which are also cities with powiat status.

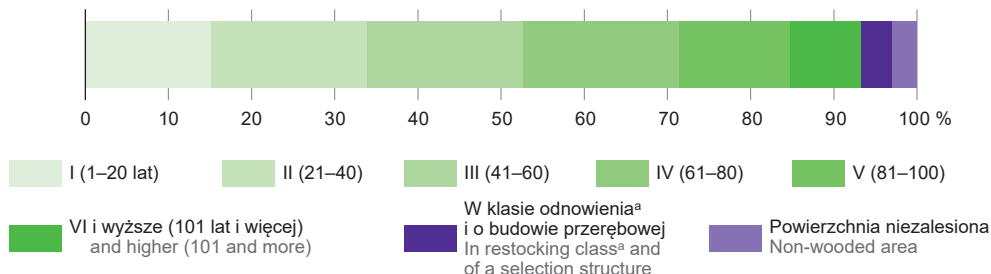
### Uwaga do wykresów 1 (72) i 2 (73)

Dane opracowano na podstawie Wielkoobszarowej Inwentaryzacji Stanu Lasów przeprowadzonej w latach 2018–2022 przez Biuro Urządzania Lasu i Geodezji Leśnej.

### Note to charts 1 (72) and 2 (73)

Data prepared on the basis of the National Forest Inventory conducted in 2018–2022 by the Bureau for Forest Management and Geodesy.

WYKRES 1 (72). **STRUKTURA POWIERZCHNI LASÓW WEDŁUG KLAS WIEKU DRZEWOSTANÓW**  
CHART 1 (72). **STRUCTURE OF FOREST AREA BY AGE CLASSES OF TREE STANDS**

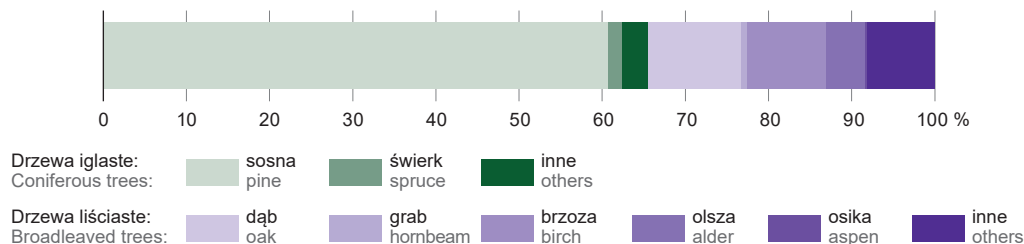


a Łącznie z klasą do odnowienia.

a Including class for restocking.

WYKRES 2 (73). **STRUKTURA POWIERZCHNI LASÓW WEDŁUG GATUNKÓW PANUJĄCYCH (przeważających) W DRZEWOSTANIE**  
CHART 2 (73). **STRUCTURE OF FOREST AREA BY DOMINANT (prevailing) SPECIES IN TREE STANDS**

STRUCTURE OF FOREST AREA BY DOMINANT (prevailing) SPECIES IN TREE STANDS

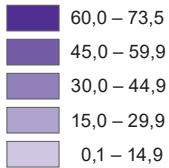


MAPA 1 (32). **LESISTOŚĆ W 2022 R.**

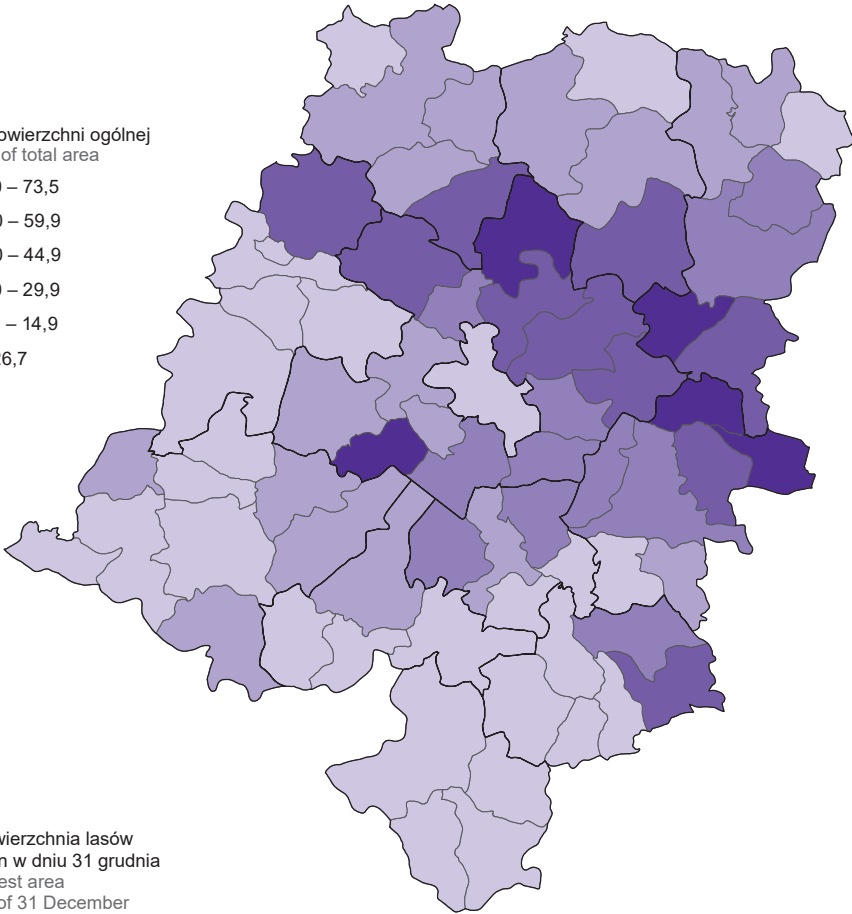
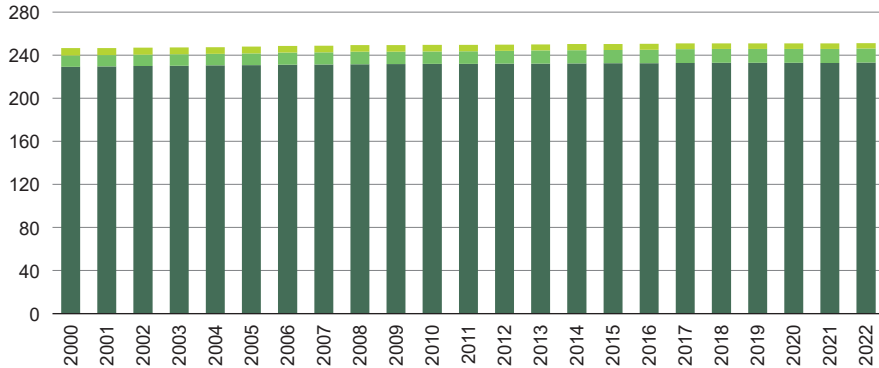
Stan w dniu 31 grudnia

MAP 1 (32). **FOREST COVER IN 2022**

As of 31 December

Lasy w % powierzchni ogólnej  
Forest in % of total area

opolskie = 26,7

Powierzchnia lasów  
Stan w dniu 31 grudnia  
Forest area  
As of 31 Decembertys. ha  
thousand hectaresLasy:  
Forests: w zarządzie Lasów Państwowych  
managed by the State Forestprywatne  
privatepozostałe  
other

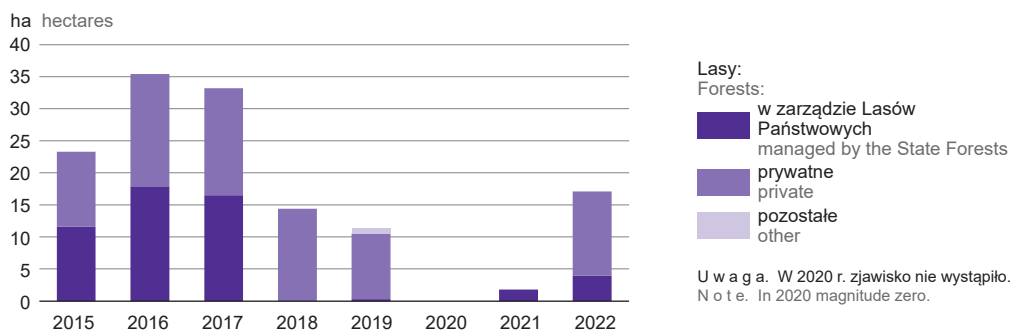
TABL. 2 (113). **ODNOWIENIA, ZALESIENIA I INNE PRACE HODOWLANE**  
RENEWALS, AFFORESTATION AND OTHER SILVICULTURE OPERATIONS

WYSZCZEGÓLNIENIE	2015	2019	2020	2022				SPECIFICATION
				ogółem grand total	lasy publiczne public forests		lasy pry- watne <sup>a</sup> private forests <sup>a</sup>	
					razem total	w tym własność Skarbu Państwa of which owned by the State Treasury		
w ha in hectares								
Odnowienia i zalesienia	2201	1936	2034	2182	2143	2115	39	Renewals and afforestation
Odnowienia	2178	1924	2034	2165	2139	2111	26	Renewals
sztuczne <sup>b</sup>	1969	1747	1653	1582	1567	1541	14	artificial <sup>b</sup>
naturalne	209	178	382	583	571	570	12	natural
Zalesienia <sup>c</sup>	23	11	-	17	4	4	13	Afforestation <sup>c</sup>
Poprawki i uzupełnienia	207	152	123	132	120	105	12	Replantings and refillings
Pielęgnowanie lasu	11852	10017	10140	10664	10453	10273	211	Forest tending
Powierzchnia objęta trzebieżami	13678	9618	9510	15355	15163	14986	192	Area under thinning operations

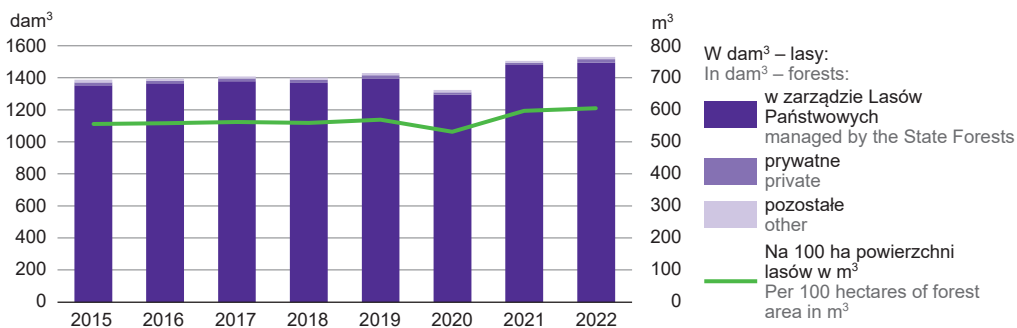
a Dane szacunkowe. b Łącznie z odnowieniami pod osłoną drzewostanów. c Użytków rolnych nieprzydatnych do produkcji rolnej i nieużytków określonych w miejscowym planie zagospodarowania przestrzennego lub decyzji o warunkach zabudowy i zagospodarowania terenu.

a Estimated data. b Including renewals under tree stand cover. c Agricultural land not suitable for agricultural production and wasteland designated for afforestation in a land development plan or a decision on building conditions and area development.

WYKRES 3 (74). **ZALESIENIA GRUNTÓW NIELEŚNYCH**  
CHART 3 (74). AFFORESTATION OF NON-FOREST LAND



WYKRES 4 (75). **POZYSKANIE DREWNA (grubizny)<sup>a</sup>**  
CHART 4 (75). REMOVALS (of timber)<sup>a</sup>



a Bez pozyskania drewna (grubizny) z zadrzewień z wyłączeniem karpiny.  
a Excluding (timber) removals from afforested areas; excluding stump wood.

**TABL. 3 (114). POZYSKANIE DREWNA<sup>a</sup>**  
**REMOVALS<sup>a</sup>**

WYSZCZEGÓLNIENIE	2015	2019	2020	2022				SPECIFICATION
				ogółem grand total	lasy publiczne public forests		lasy prywatne private forests	
					razem total	w tym własność Skarbu Państwa of which owned by the State Treasury		
<b>O G Ó Ł E M w dam<sup>3</sup></b>	<b>1423,8</b>	<b>1453,0</b>	<b>1347,0</b>	<b>1568,4</b>	<b>1546,4</b>	<b>1531,6</b>	<b>21,9</b>	<b>T O T A L in dam<sup>3</sup></b>
<b>Grubizna</b>	<b>1386,9</b>	<b>1429,2</b>	<b>1323,3</b>	<b>1529,9</b>	<b>1508,0</b>	<b>1493,5</b>	<b>21,9</b>	<b>Timber</b>
Grubizna iglasta	1094,4	1115,0	1030,1	1209,7	1192,6	1184,1	17,0	Coniferous
w tym drewno wielkowymiarowe	534,4	540,4	558,6	559,0	551,6	546,7	7,4	of which large-size wood
Grubizna liściasta	292,6	314,2	293,2	320,3	315,4	309,4	4,9	Non-coniferous
w tym drewno wielkowymiarowe	66,7	75,7	67,5	69,4	67,6	65,6	1,7	of which large-size wood
<b>Drewno małowymiarowe<sup>b</sup></b>	<b>36,9</b>	<b>23,8</b>	<b>23,7</b>	<b>38,4</b>	<b>38,4</b>	<b>38,0</b>	.	<b>Slash<sup>b</sup></b>
Do przerobu przemysłowego	0,1	0,0	-	-	-	-	.	Slash for industrial purposes
Opałowe	36,7	23,7	23,7	38,4	38,4	38,0	.	Firewood
<b>GRUBIZNA NA 100 ha POWIERZCHNI LASÓW w m<sup>3</sup></b>	<b>554</b>	<b>569</b>	<b>527</b>	<b>609</b>	<b>633</b>	<b>637</b>	<b>169</b>	<b>TIMBER PER 100 hectares OF FOREST AREA in m<sup>3</sup></b>

a Bez pozyskania drewna (grubizny) z zadrzewień; z wyłączeniem karpiny. b Wyłącznie w lasach publicznych.  
a Excluding removals (of timber) from afforested areas; excluding stump wood. b Solely in public forests.

**TABL. 4 (115). SKUP OWOCÓW LEŚNYCH<sup>a</sup> ORAZ ZWIERZYNY ŁOWNEJ**  
**PROCUREMENT OF FOREST FRUITS<sup>a</sup> AS WELL AS GAME ANIMALS**

WYSZCZEGÓLNIENIE	2015	2019	2020	2022		SPECIFICATION
	w t in tonnes				Polska= =100	
Owoce leśne	3	-	-	-	.	Forest fruit
Zwierzyna łowna	667	673	403	635	6,2	Game animals

a Dane dotyczą owoców leśnych świeżych.  
a Data concern fresh forest fruit.

**TABL. 5 (116). POŻARY W LASACH**  
**FOREST FIRES**

WYSZCZEGÓLNIENIE	2015	2019	2020	2022	SPECIFICATION
Pożary	258	148	82	176	Number of fires
w tym: podpalenia	134	50	23	46	of which: arson
nieostrożność dorosłych	47	40	25	56	negligence of adults
Powierzchnia lasów dotkniętych pożarami w ha	116	69	13	43	Area of forest burned in hectares
w tym: podpalenia	47	4	3	15	of which: arson
nieostrożność dorosłych	13	3	7	8	negligence of adults
Przeciętna powierzchnia lasu objęta jednym pożarem w ha	0,45	0,47	0,15	0,24	Average forest area burned by fire in hectares

Ź r ó d ł o: dane z Krajowego Systemu Informacji o Pożarach Lasów prowadzonego przez Instytut Badawczy Leśnictwa.  
S o u r c e: data of the National Forest Fire Information System of the Forest Research Institute.

**Uwaga do tablic 6 (117) – 8 (119)**

Dane dotyczą łowieckiego roku gospodarczego liczonego od 1 kwietnia danego roku do 31 marca roku następnego.

Note to tables 6 (117) – 8 (119)

Data concern the hunting economic year from 1 April of a given year to 31 March of the following year.

**TABL. 6 (117). KOŁA I CZŁONKOWIE ORAZ OBWODY ŁOWIECKIE POLSKIEGO ZWIĄZKU ŁOWIECKIEGO**

Stan w dniu 31 marca

CLUBS, MEMBERS AND HUNTING DISTRICTS OF THE POLISH HUNTING ASSOCIATION

As of 31 March

WYSZCZEGÓLNIENIE	2015	2019	2020	2022	SPECIFICATION
Koła łowieckie:					Hunting clubs:
liczba <sup>a</sup>	72	72	78	82	number <sup>a</sup>
członkowie <sup>b</sup>	3631	3866	3850	3824	members <sup>b</sup>
Obwody łowieckie:					Hunting districts:
liczba	147	146	130	147	number
powierzchnia w tys. ha	753,0	745,7	655,6	748,9	area in thousand hectares
w tym na gruntach leśnych	220,2	212,0	177,6	211,7	of which on forest land

a, b Dane grupowane według: a – siedziby koła łowieckiego, b – miejsca zamieszkania członka koła.

Źródło: dane Polskiego Związku Łowieckiego.

a, b Data grouped according to: a – the seat of a hunting club, b – a place of residence of hunting club member.

Source: data of the Polish Hunting Association.

**TABL. 7 (118). WAŻNIEJSZE ZWIERZĘTA ŁOWNE<sup>a</sup>**

Stan w dniu 10 marca

MAJOR GAME SPECIES<sup>a</sup>

As of 10 March

ZWIERZĘTA ŁOWNE	2015	2019	2020	2022	GAME SPECIES
W SZTUKACH IN HEADS					
Daniele	1914	1852	831	2490	Fallow deer
Mufiony	24	37	5	44	Mouflons
W TYSIĄCACH SZTUK IN THOUSAND HEADS					
Jelenie	9,6	10,5	5,9	12,4	Deer
Sarny	37,3	43,9	21,0	48,3	Roe deer
Dziki	10,4	2,0	1,1	2,2	Wild boars
Lisy	6,1	6,2	2,8	6,7	Foxes
Zajęce	9,7	11,8	6,2	12,6	Hares
Bażanty	14,9	17,3	7,2	15,6	Pheasants
Kuropatwy	4,7	4,7	2,4	4,5	Partridges

a Dane szacunkowe.

Źródło: dane Dyrekcji Generalnej Lasów Państwowych, Polskiego Związku Łowieckiego oraz innych jednostek prowadzących ośrodki hodowli zwierzyny.

a Estimated data.

Source: data of the General Directorate of the State Forests, Polish Hunting Association and other units running game breeding centres.

**TABL. 8 (119). ODSTRZAŁ<sup>a</sup> WAŻNIEJSZYCH ZWIERZĄT ŁOWNYCH**SHOOTING<sup>a</sup> OF MAJOR GAME SPECIES

ZWIERZĘTA ŁOWNE	2015/16	2019/20	2020/21	2022/23	GAME SPECIES
	w szt. in heads				
Daniele	791	278	760	929	Fallow deer
Jelenie	5105	5171	5530	5609	Deer
Sarny	11706	5702	11977	12598	Roe deer
Dziki	15064	7759	8817	9606	Wild boars
Lisy	6093	3627	6589	6824	Foxes
Zajęce	30	30	–	55	Hares
Bażanty	4358	1443	2719	2404	Pheasants
Kuropatwy	–	8	58	–	Partridges

a Dane szacunkowe.

Źródło: dane Dyrekcji Generalnej Lasów Państwowych, Polskiego Związku Łowieckiego oraz innych jednostek prowadzących ośrodki hodowli zwierzyny.

a Estimated data.

Source: data of the General Directorate of the State Forests, Polish Hunting Association and other units running game breeding centres.