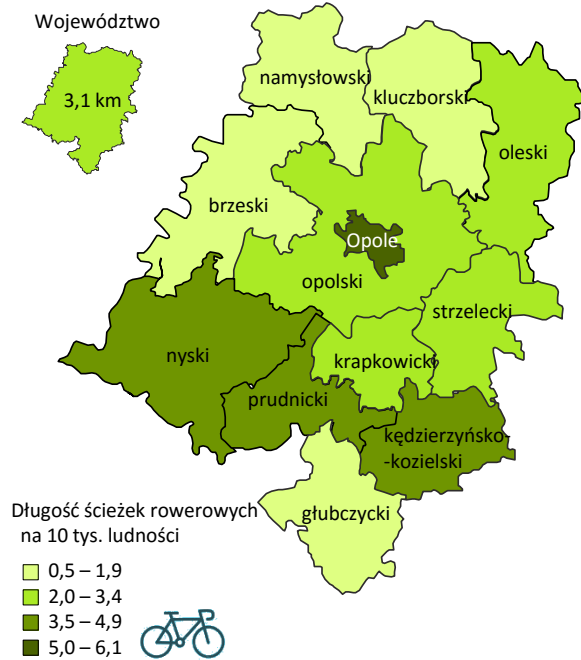


ŚCIEŻKI ROWEROWE W WOJEWÓDZTWIE OPOLSKIM
Stan w dniu 31 XII 2016 r.



Województwo

3,1 km

namysłowski

kluczborski

oleski

brzeski

Opole

opolski

strzelecki

nyski

krakowicki

prudnicki

kędzierzyńsko-kozielski

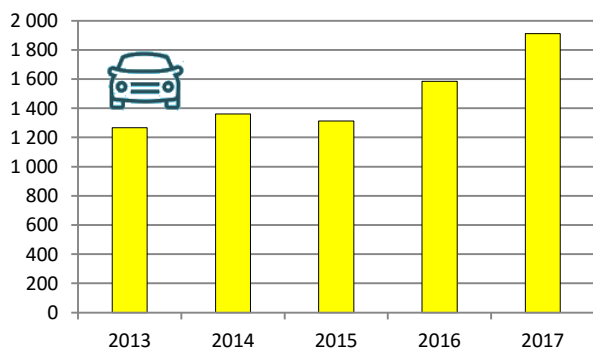
głubczycki

Długość ścieżek rowerowych na 10 tys. ludności

- 0,5 – 1,9
- 2,0 – 3,4
- 3,5 – 4,9
- 5,0 – 6,1



ZAREJESTROWANE NOWE SAMOCHODY OSOBOWE W WOJEWÓDZTWIE OPOLSKIM
II kwartał



CENY WYBRANYCH TOWARÓW I USŁUG

Ceny z sierpnia 2017 r.



Zmiana w stosunku do sierpnia 2016 r.

Benzyna silnikowa bezołowiowa, 95-oktanowa (1l)

4,44zł



3,7%

Olej napędowy (1l)

4,28zł



4,4%

Bilet normalny na przejazd autobusem miejskim, jednorazowy

2,24zł



0,0%

Przejazd taksówką osobową, taryfa dzienna (5 km)

16,70zł



0,0%

KOMUNIKACJA MIEJSKA W WOJEWÓDZTWIE OPOLSKIM

Stan w dniu 31 XII 2016 r.

Długość bus-pasów: **0,2 km**

Długość ścieżek rowerowych: **310,2 km**

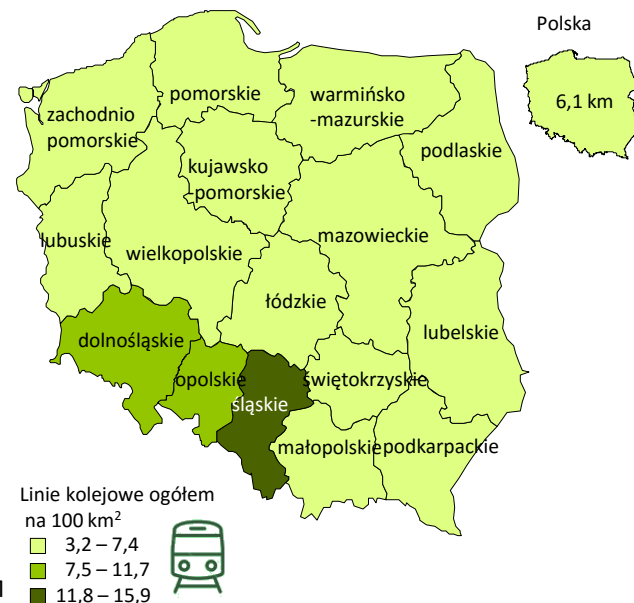
Tabor komunikacji miejskiej: **173** autobusy
w tym **133** pojazdy przystosowane do przewozu osób niepełnosprawnych

Przewozy pasażerów w ciągu roku: **25,5 mln**



LINIE KOLEJOWE

Stan w dniu 31 XII 2016 r.



Polska

6,1 km

Linie kolejowe ogółem na 100 km²

- 3,2 – 7,4
- 7,5 – 11,7
- 11,8 – 15,9



MIĘDZYNARODOWE LINIE REGULARNEJ KOMUNIKACJI AUTOBUSOWEJ

Stan w dniu 31 XII 2016 r.

