

Wyniki ostateczne Narodowego Spisu Powszechnego Ludności i Mieszkań 2021 (NSP)



Urząd Statystyczny w Opolu



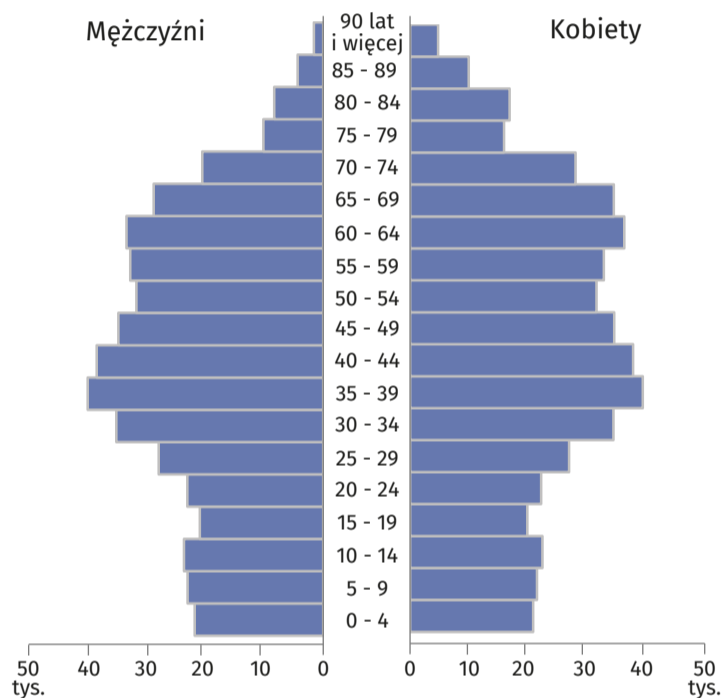
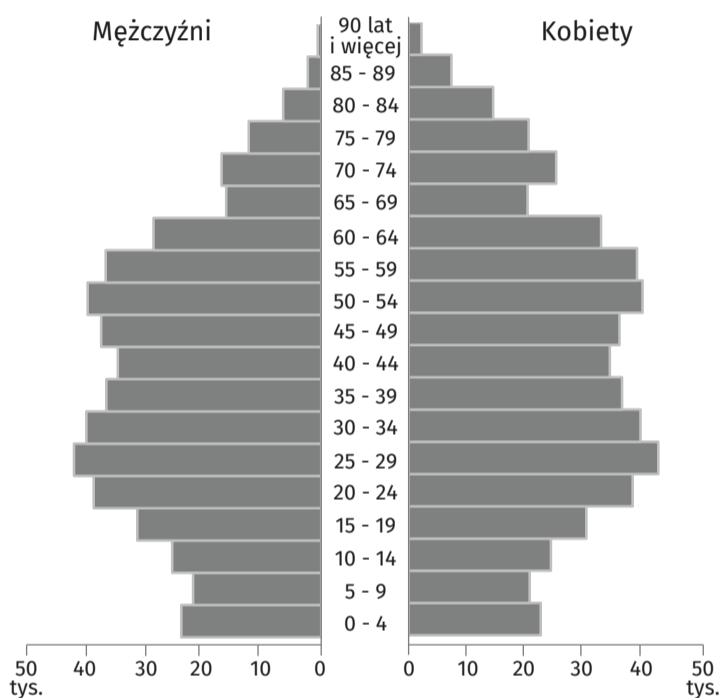
Urzędów Statystycznych



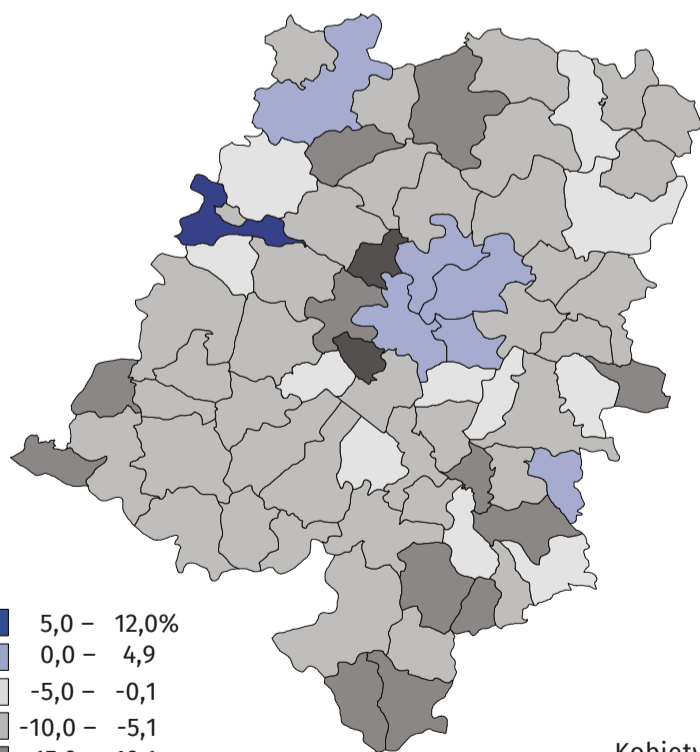
Ludność w województwie opolskim - stan w dniu 31 marca

2011

2021

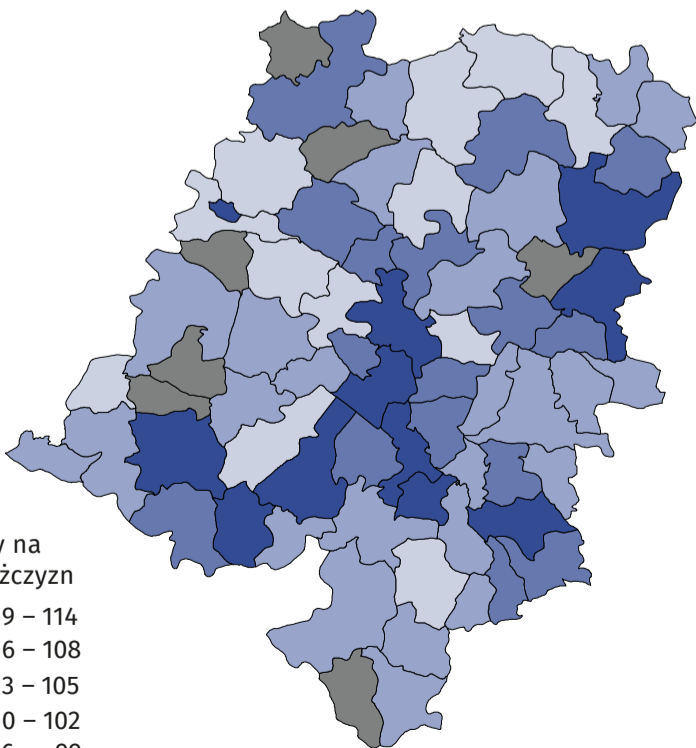


Zmiana liczby ludności w latach 2011-2021



Województwo = -6,1%

Współczynnik feminizacji w 2021 r.



Kobiety na 100 mężczyzn

Województwo = 107

Z dniem 1 stycznia 2017 r. w województwie opolskim uległa zmianie powierzchnia jednostek podziału terytorialnego, w wyniku włączenia do miasta Opola części terytorium następujących gmin z powiatu opolskiego: Dąbrowa, Dobrzeń Wielki, Komprachcice i Prószków. Fakt ten może mieć odzwierciedlenie w obrazującej zmianie liczby ludności.