URZĄD STATYSTYCZNY W OPOLU

PORTRETY POWIATÓW
WOJEWÓDZTWA OPOLSKIEGO
W 2011 R.

informacje i opracowania statystyczne

sierpień 2012

Opracowanie publikacji: Opolski Ośrodek Badań Regionalnych

Redakcja merytoryczna: Opolski Ośrodek Badań Regionalnych

pod kierunkiem: Marii Mołodowicz

Grafika, skład komputerowy
i projekt okładki: Jolanta Bardoń, Dariusz Foryś

Przy publikowaniu danych US – prosimy o podanie źródła

ISSN 2081-6332

Publikacja dostępna w Internecie: www.stat.gov.pl

Druk: Urząd Statystyczny we Wrocławiu
Wydział Poligrafii w Legnicy
Nakład: 100 egz. Format B5

PRZEDMOWA

Urząd Statystyczny w Opolu przekazuje Państwu czwartą edycję publikacji *„Portrety powiatów województwa opolskiego”*.

Publikacja zawiera bogaty zestaw informacji charakteryzujących sytuację społeczno-gospodarczą poszczególnych powiatów województwa opolskiego m.in. z zakresu ochrony środowiska, ludności, rynku pracy, wynagrodzeń, infrastruktury komunalnej, budownictwa mieszkaniowego, edukacji, ochrony zdrowia, kultury oraz finansów przedsiębiorstw i finansów publicznych.

Przy opracowywaniu publikacji korzystano z wyników badań statystycznych statystyki publicznej oraz z danych ze źródeł pozastatystycznych.

Opracowanie składa się z uwag ogólnych, metodycznych oraz części tabelarycznej zawierającej tematyczne działy z danymi za lata 2005, 2010, 2011. W celu przestrzennego zobrazowania charakteryzowanych zjawisk wybrane dane przedstawiono w formie graficznej.

Oddając w ręce Państwa publikację *„Portrety powiatów województwa opolskiego”* pragnę podziękować wszystkim osobom i instytucjom za współpracę oraz przekazane informacje. Jednocześnie będę wdzięczna za wnioski oraz uwagi, które pozwolą wzbogacać treść kolejnych edycji.

Opracowanie dostępne jest w formie książkowej oraz na stronie internetowej Urzędu: http://*www.stat.gov.pl/opole.*

D y r e k t o r
Urzędu Statystycznego w Opolu

dr Anna Koska

Opole, sierpień 2012 r.

PREFACE

The Statistical Office in Opole presents the fourth edition of the publication "Portraits of powiats of the Opolskie Voivodship".

The publication include a wide range of information characterizing the socioeconomic situation of the voivodship among others environmental protection, population, labour market, wages and salaries, municipal infrastructure, dwellings, education, healthcare, culture, finances of enterprises and public finance.

The results of public statistical surveys and non-statistical sources have been used to prepare chapters of this publication.

The elaboration consists of general and methodological notes and tabular part consists thematic sections with a data for the years 2005, 2010, 2011. To illustrate the spatial variation of characterized phenomena selected data are entered in graphical form.

Presenting you "Portraits of powiats of the Opolskie Voivodship" I would like to thank all people and institutions for cooperation and submitted information. I will be grateful for all suggestions and comments that will allow to enrich the contents of future edition.

Elaboration is available as form book and on the website of the Office: http://www.stat.gov.pl/opole.

D i r e c t o r
of the Statistical Office in Opole

Anna Koska Ph.D.

Opole, August 2012

ZNAKI UMOWNE

Kreska	(–)	– zjawisko nie wystąpiło.
Zero	(0) (0,0)	– zjawisko istniało w wielkości mniejszej od 0,5; – zjawisko istniało w wielkości mniejszej od 0,05.
Kropka	(.)	– zupełny brak informacji albo brak informacji wiarygodnych.
Znak	x	– wypełnienie pozycji jest niemożliwe lub niecelowe.
Znak		– nazwy zostały skrócone w stosunku do obowiązującej klasyfikacji.
Znak	*	– oznacza, że dane zostały zmienione w stosunku do wcześniej opublikowanych
Znak	#	– dane nie mogą być publikowane ze względu na konieczność zachowania tajemnicy statystycznej w rozumieniu ustawy o statystyce publicznej.
„W tym”		– oznacza, że nie podaje się wszystkich składników sumy ogólnej.

WAŻNIEJSZE SKRÓTY

tys.	= tysiąc
zł	= złoty
szt.	= sztuka
wol.	= wolumin
t	= tona
ha	= hektar
km	= kilometr
m^2	= metr kwadratowy
km^2	= kilometr kwadratowy
m^3	= metr sześcienny
dam^3	= dekametr sześcienny
hm^3	= hektometr sześcienny
r.	= rok
art.	= artykuł
cd.	= ciąg dalszy
dok.	= dokończenie
itd.	= i tak dalej
itp.	= i tym podobne
lp.	= liczba porządkowa
m.in.	= między innymi
np.	= na przykład
nr (Nr)	= numer
poz.	= pozycja
późn. zm.	= późniejsze zmiany
tabl.	= tablica
tj.	= to jest
tzn.	= to znaczy
ust.	= ustęp
ww.	= wyżej wymienione
Dz. U.	= Dziennik Ustaw
PKD	= Polska Klasyfikacja Działalności

SPIS TREŚCI

	Tabl.	Str.
Przedmowa	x	3
Uwagi ogólne	x	13
Uwagi metodyczne	x	15
TABLICA PRZEGLĄDOWA		
Wybrane dane o powiatach	I	28
SPIS TABLIC		
Powierzchnia i ochrona środowiska		
Stan geodezyjny i kierunki wykorzystania powierzchni	1	32
Powierzchnia geodezyjna według kierunków wykorzystania	2	33
Pobór wody	3	34
Zużycie wody	4	35
Gospodarowanie wodą w zakładach przemysłowych	5	36
Nawadniane użytki rolne i grunty leśne oraz napełniane stawy rybne	6	37
Ścieki przemysłowe	7	38
Ścieki przemysłowe i komunalne wymagające oczyszczania	8	39
Zakłady szczególnie uciążliwe dla czystości powietrza	9	41
Emisja i redukcja zanieczyszczeń powietrza	10	42
Bezpieczeństwo publiczne		
Przestępstwa stwierdzone w zakończonych postępowaniach przygotowawczych	1 /11/	44
Wskaźniki wykrywalności sprawców przestępstw stwierdzonych	2 /12/	45
Wypadki drogowe i kolizje	3 /13/	46
Zarejestrowana działalność Państwowej Straży Pożarnej	4 /14/	47
Ludność		
Powierzchnia i ludność w 2011 r.	1 /15/	48
Ludność według miejsca zamieszkania i płci w 2011 r.	2 /16/	49
Powierzchnia i ludność	3 /17/	50
Ludność według biologicznych grup wieku	4 /18/	51
Ludność według edukacyjnych grup wieku	5 /19/	52
Ludność według ekonomicznych grup wieku	6 /20/	53
Prognoza ludności	7 /21/	54
Ruch naturalny ludności	8 /22/	55
Małżeństwa cywilne i wyznaniowe	9 /23/	56
Małżeństwa, rozwody i separacje orzeczone prawomocnie	10 /24/	57
Rozwody orzeczone prawomocnie	11 /25/	58
Urodzenia żywe według płci	12 /26/	59
Urodzenia żywe	13 /27/	60
Płodność kobiet	14 /28/	61
Współczynniki reprodukcji ludności	15 /29/	62
Zgony według płci	16 /30/	63
Zgony według przyczyn i płci	17 /31/	64
Migracje wewnętrzne ludności na pobyt stały	18 /32/	66
Migracje zagraniczne ludności na pobyt stały	19 /33/	67
Rynek pracy		
Pracujący według płci i sektorów własności	1 /34/	68
Pracujący według wybranych sekcji	2 /35/	69
Przeciętne zatrudnienie według sektorów własności	3 /36/	70

	Tabl.	Str.
Podstawowe dane o bezrobotnych zarejestrowanych	4 /37/	71
Wybrane kategorie bezrobotnych zarejestrowanych, stopa bezrobocia oraz oferty pracy	5 /38/	72
Bezrobotni nowo zarejestrowani	6 /39/	73
Bezrobotni wyrejestrowani	7 /40/	74
Bezrobotni zarejestrowani będący w szczególnej sytuacji na rynku pracy	8 /41/	76
Bezrobotni zarejestrowani według wieku	9 /42/	77
Bezrobotni zarejestrowani według poziomu wykształcenia	10 /43/	78
Bezrobotni zarejestrowani według stażu pracy	11 /44/	79
Bezrobotni zarejestrowani według czasu pozostawania bez pracy	12 /45/	80
Zatrudnieni w warunkach zagrożenia w 2011 r.	13 /46/	81
Zatrudnieni w warunkach zagrożenia na 1000 zatrudnionych badanej zbiorowości w 2011 r.	14 /47/	82
Zatrudnieni w warunkach zagrożenia czynnikami szkodliwymi i niebezpiecznymi dla zdrowia w 2011 r.	15 /48/	83
Wynagrodzenia		
Przeciętne miesięczne wynagrodzenia brutto według sektorów własności	1 /49/	84
Przeciętne miesięczne wynagrodzenia brutto według wybranych sekcji	2 /50/	85
Infrastruktura komunalna		
Wodociągi i kanalizacja	1 /51/	86
Sieć gazowa, odbiorcy oraz zużycie gazu z sieci w gospodarstwach domowych	2 /52/	87
Mieszkania		
Zasoby mieszkaniowe	1 /53/	88
Mieszkania, na których budowę wydano pozwolenia	2 /54/	89
Mieszkania, których budowę rozpoczęto	3 /55/	90
Mieszkania oddane do użytkowania	4 /56/	91
Edukacja i wychowanie		
Placówki wychowania przedszkolnego	1 /57/	92
Dzieci w placówkach wychowania przedszkolnego	2 /58/	93
Szkoły podstawowe dla dzieci i młodzieży	3 /59/	94
Uczniowie szkół podstawowych dla dzieci i młodzieży według klas i płci	4 /60/	95
Uczący się języków obcych w szkołach podstawowych dla dzieci i młodzieży	5 /61/	97
Gimnazja dla dzieci i młodzieży	6 /62/	98
Uczniowie gimnazjów dla dzieci i młodzieży według klas i płci	7 /63/	99
Uczący się języków obcych w gimnazjach dla dzieci i młodzieży	8 /64/	100
Zasadnicze szkoły zawodowe dla młodzieży	9 /65/	101
Uczniowie zasadniczych szkół zawodowych dla młodzieży według grup kierunków kształcenia	10 /66/	102
Absolwenci zasadniczych szkół zawodowych dla młodzieży według grup kierunków kształcenia	11 /67/	103
Uczący się języków obcych w zasadniczych szkołach zawodowych dla młodzieży	12 /68/	104
Licea ogólnokształcące dla młodzieży	13 /69/	105
Uczniowie liceów ogólnokształcących dla młodzieży według klas i płci	14 /70/	106
Uczący się języków obcych w liceach ogólnokształcących dla młodzieży	15 /71/	107
Licea profilowane dla młodzieży	16 /72/	108
Uczniowie liceów profilowanych dla młodzieży według profili kształcenia	17 /73/	109
Absolwenci liceów profilowanych dla młodzieży według profili kształcenia	18 /74/	110
Uczący się języków obcych w liceach profilowanych dla młodzieży	19 /75/	111
Technika dla młodzieży	20 /76/	112
Uczniowie techników według grup kierunków kształcenia	21 /77/	113
Absolwenci techników według grup kierunków kształcenia	22 /78/	115
Uczący się języków obcych w technikach dla młodzieży	23 /79/	117
Szkoły policealne	24 /80/	118

	Tabl.	Str.
Uczniowie szkół policealnych według grup kierunków kształcenia	25 /81/	119
Absolwenci szkół policealnych według grup kierunków kształcenia	26 /82/	121
Szkoły dla dorosłych	27 /83/	123
Ochrona zdrowia		
Ambulatoryjna opieka zdrowotna	1 /84/	127
Porady udzielone przez lekarzy i lekarzy dentystów	2 /85/	128
Apteki ogólnodostępne i punkty apteczne	3 /86/	129
Żłobki i oddziały żłobkowe	4 /87/	130
Ratownictwo medyczne i pomoc doraźna	5 /88/	131
Opieka społeczna		
Całodobowe placówki opiekuńczo-wychowawcze dla dzieci i młodzieży	1 /89/	132
Placówki opiekuńczo-wychowawcze wsparcia dziennego dla dzieci i młodzieży	2 /90/	133
Rodziny zastępcze	3 /91/	134
Osoby prowadzące rodziny zastępcze	4 /92/	135
Dzieci w rodzinach zastępczych	5 /93/	136
Domy i zakłady pomocy społecznej	6 /94/	137
Kultura		
Biblioteki publiczne	1 /95/	138
Muzea	2 /96/	139
Kina stałe	3 /97/	140
Abonenci radiowi	4 /98/	141
Abonenci telewizyjni	5 /99/	142
Turystyka. Sport		
Turystyczne obiekty zakwaterowania	1 /100/	143
Turystyczne obiekty zbiorowego zakwaterowania	2 /101/	144
Turyści zagraniczni w obiektach zbiorowego zakwaterowania	3 /102/	145
Pokoje w obiektach hotelowych	4 /103/	146
Wybrane obiekty sportowe w 2010 r.	5 /104/	147
Sekcje, członkowie oraz kadra szkoleniowa w klubach sportowych	6 /105/	148
Ćwiczący w klubach sportowych według płci	7 /106/	149
Finanse przedsiębiorstw		
Przychody z całokształtu działalności	1 /107/	150
Koszty uzyskania przychodów z całokształtu działalności	2 /108/	151
Wyniki finansowe oraz wybrane relacje ekonomiczne w przedsiębiorstwach	3 /109/	152
Koszty w układzie rodzajowym	4 /110/	153
Aktywa obrotowe	5 /111/	154
Wybrane źródła finansowania majątku w podmiotach gospodarczych	6 /112/	155
Finanse publiczne		
Dochody budżetów powiatów i miast na prawach powiatu według rodzajów	1 /113/	156
Dochody budżetów powiatów i miast na prawach powiatu według działów	2 /114/	158
Wydatki budżetów powiatów i miast na prawach powiatu według rodzajów	3 /115/	159
Wydatki budżetów powiatów i miast na prawach powiatu według działów	4 /116/	160
Podmioty gospodarki narodowej		
Podmioty gospodarki narodowej według sektorów własności i wybranych form organizacyjno-prawnych	1 /117/	162
Podmioty gospodarki narodowej według wybranych sekcji	2 /118/	163
Podmioty gospodarki narodowej według wybranych form organizacyjno-prawnych	3 /119/	165
Spółki handlowe z udziałem kapitału zagranicznego	4 /120/	166
Spółki handlowe według form prawnych	5 /121/	167
Podmioty gospodarki narodowej nowo zarejestrowane według sekcji	6 /122/	168
Podmioty gospodarki narodowej wyrejestrowane według sekcji	7 /123/	170

SPIS MAP I WYKRESÓW

	Str.
Pobór wody w 2011 r.	po 170
Struktura zużycia wody w 2011 r.	po 170
Ścieki przemysłowe wymagające oczyszczenia odprowadzone bezpośrednio do wód lub do ziemi w 2011 r.	po 170
Ścieki przemysłowe i komunalne wymagające oczyszczania w 2011 r.	po 170
Wskaźnik wykrywalności sprawców przestępstw stwierdzonych w 2011 r.	po 170
Przestępstwa stwierdzone w zakończonych postępowaniach przygotowawczych w 2011 r.	po 170
Ludność na 1 km^2 w 2011 r.	po 170
Ludność według płci oraz współczynnik feminizacji w 2011 r.	po 170
Ruch naturalny ludności w 2011 r.	po 170
Małżeństwa i prawomocnie orzeczone rozwody w 2011 r.	po 170
Migracje wewnętrzne ludności na pobyt stały w 2011 r.	po 170
Migracje zagraniczne ludności na pobyt stały w 2011 r.	po 170
Pracujący według płci w 2011 r.	po 170
Struktura pracujących według sekcji w 2011 r.	po 170
Bezrobotni zarejestrowani według płci oraz stopa bezrobocia rejestrowanego w 2011 r.	po 170
Bezrobotni nowo zarejestrowani i wyrejestrowani według płci w 2011 r.	po 170
Wybrane kategorie bezrobotnych zarejestrowanych będących w szczególnej sytuacji na rynku pracy w 2011 r.	po 170
Oferty pracy w 2011 r.	po 170
Zatrudnieni w warunkach zagrożenia w 2011 r.	po 170
Zatrudnieni w warunkach zagrożenia według płci w 2011 r.	po 170
Przeciętne miesięczne wynagrodzenia brutto według sektorów własności w 2011 r.	po 170
Przeciętne miesięczne wynagrodzenia brutto w 2011 r.	po 170
Zużycie wody w gospodarstwach domowych na 1 mieszkańca w 2011 r.	po 170
Mieszkania oddane do użytkowania na 1000 ludności	po 170
Dzieci w placówkach wychowania przedszkolnego na 1000 dzieci w wieku 3–6 lat w roku szkolnym 2011/12	po 170
Dzieci w przedszkolach na 1 przedszkole w roku szkolnym 2011/12	po 170
Współczynnik skolaryzacji netto w szkołach ponadgimnazjalnych dla młodzieży w roku szkolnym 2011/12	po 170
Uczniowie przypadający na 1 komputer w szkołach dla dzieci i młodzieży w roku szkolnym 2011/12	po 170
Zachorowania na ospę wietrzną na 1000 ludności w 2011 r.	po 170
Porady udzielone przez lekarzy i lekarzy dentystów w 2011 r.	po 170
Wychowankowie w całodobowych placówkach opiekuńczo-wychowawczych w 2011 r.	po 170
Placówki oraz wychowankowie w placówkach opiekuńczo-wychowawczych wsparcia dziennego w 2011 r.	po 170
Abonenci radiowi i telewizyjni na 1000 ludności w 2011 r.	po 170
Czytelnicy bibliotek publicznych w 2011 r.	po 170
Korzystający z noclegów oraz stopień wykorzystania miejsc noclegowych i pokoi w turystycznych obiektach zbiorowego zakwaterowania w 2011 r.	po 170
Udzielone noclegi w turystycznych obiektach zakwaterowania w 2011 r.	po 170
Podmioty gospodarcze według uzyskanych wyników finansowych netto w 2011 r.	po 170
Wskaźnik poziomu kosztów	po 170
Dochody budżetów powiatów i miast na prawach powiatu na 1 mieszkańca w 2011 r.	po 170
Osoby fizyczne prowadzące działalność gospodarczą w 2011 r.	po 170

CONTENTS

	Table	Page
Preface	x	4
General notes	x	13
Methodological notes	x	15
REVIEW TABLE		
Selected data by powiats	I	28
LIST OF TABLES		
Area and environmental protection		
Geodesic status and directions in land use	1	32
Geodetic area by directions of use	2	33
Water withdrawal	3	34
Water consumption	4	35
Water management in industrial plants	5	36
Irrigated agricultural and forest land as well as filled fish ponds	6	37
Industrial waste water	7	38
Industrial and municipal waste water requiring treatment	8	39
Plants generating substantial air pollution	9	41
Emission and reduction of air pollutants	10	42
Public safety		
Ascertained crimes in completed preparatory proceedings	1 /11/	44
The rates of detectability of delinquents of ascertained crimes	2 /12/	45
Road traffic accidents and collisions	3 /13/	46
Registered activity of the state fire department	4 /14/	47
Population		
Area and population in 2011	1 /15/	52
Population by place of residence and sex w 2011	2/16/	52
Area and population	3 /17/	52
Population by biological age groups	4 /18/	53
Population by educational age groups	5 /19/	54
Population by economic age groups	6 /20/	55
Population projection	7 /21/	56
Vital statistics	8 /22/	57
Civil and church or religious marriages	9/23/	58
Marriages, divorces and separations	10 /24/	59
Divorces	11 /25/	60
Live births by sex	12 /26/	61
Live births	13 /27/	62
Female fertility	14 /28/	63
Reproduction rate of population	15 /29/	64
Deaths by sex	16 /30/	65
Deaths by causes and sex	17 /31/	66
Internal migration of population for permanent residence	18 /32/	68
International migration of population for permanent residence	19 /33/	69
Labour market		
Employed persons by sex and ownership sectors	1 /34/	68
Employed persons by selected sections	2 /35/	69
Average paid employment by ownership sectors	3 /36/	70

	Table	Page
Basic data on registered unemployed persons	4 /37/	71
Selected categories of the registered unemployed persons, unemployment rate and job offers	5 /38/	72
Newly registered unemployed persons	6 /39/	73
Unemployed persons removed from unemployment rolls	7 /40/	74
Registered unemployed persons with a specific situation on the labour market	8 /41/	76
Registered unemployed persons by age	9 /42/	77
Registered unemployed persons by educational level	10 /43/	78
Registered unemployed persons by total work seniority	11 /44/	79
Registered unemployed persons by duration of unemployment	12 /45/	80
Persons working in hazardous conditions in 2011	13 /46/	81
Persons working in hazardous conditions per 1000 paid employees of total surveyed in 2011	14 /47/	82
Persons working in hazardous conditions to agents harmful and dangerous to health in 2011	15 /48/	83
Wages and salaries		
Average monthly gross wages and salaries by ownership sectors	1 /49/	84
Average monthly gross wages and salaries by selected sections	2 /50/	85
Municipal infrastructure		
Water-line and sewerage systems	1 /51/	86
Gas-line system, consumers as well as consumption of gas from gas-line system in households	2 /52/	87
Dwellings		
Dwelling stocks	1 /53/	88
Dwellings for which construction permits were issued	2 /54/	89
Dwellings started	3 /55/	90
Dwellings completed	4 /56/	91
Education		
Pre-primary education establishments	1 /57/	92
Children attending pre-primary education establishments	2 /58/	93
Primary schools for children and youth	3 /59/	94
Pupils of primary schools for children and youth by grades and sex	4 /60/	95
Pupils studying foreign languages in primary schools for children and youth	5 /61/	97
Lower secondary schools for children and youth	6 /62/	98
Pupils of lower secondary schools for children and youth by grades and sex	7 /63/	99
Pupils studying foreign languages in lower secondary schools for children and youth	8 /64/	100
Basic vocational schools for youth	9 /65/	101
Students of basic vocational schools for youth by fields of education	10 /66/	102
Graduates of basic vocational schools for youth by fields of education	11 /67/	103
Students studying foreign languages in basic vocational schools for youth	12 /68/	104
General secondary schools for youth	13 /69/	105
Students of general secondary schools for youth by grade and sex	14 /70/	106
Students studying foreign languages in general secondary schools for youth	15 /71/	107
Specialized secondary schools for youth	16 /72/	108
Students of specialized secondary schools for youth by educational profiles	17 /73/	109
Graduates of specialized secondary schools for youth by educational profiles	18 /74/	110
Students studying foreign languages in specialized secondary schools for youth	19 /75/	111
Technical secondary schools for youth	20 /76/	112
Students of technical secondary schools by fields of education	21 /77/	113
Graduates of technical secondary schools by fields of education	22 /78/	115
Students studying foreign languages in technical secondary schools for youth	23 /79/	117
Post-secondary schools	24 /80/	118

	Table	Page
Students of post-secondary schools by fields of education	25 /81/	119
Graduates of post-secondary schools by fields of education	26 /82/	121
Schools for adults	27 /83/	123
Health Care		
Out-patient health care	1 /84/	127
Consultations provided by doctors and dentists	2 /85/	128
Public pharmacies and pharmaceutical outlets	3 /86/	129
Nurseries and nursery wards	4 /87/	130
Emergency medical services and first aid	5 /88/	131
Social welfare		
Round-the-clock care and education centres for children and young people	1 /89/	132
Day-support care and education centres for children and young people	2 /90/	133
Foster families	3 /91/	134
Persons engaged in foster families	4 /92/	135
Children in foster families	5 /93/	136
Social welfare homes and facilities	6 /94/	137
Culture		
Public libraries	1 /95/	138
Museums	2 /96/	139
Fixed cinemas	3 /97/	140
Radio subscribers	4 /98/	141
Television subscribers	5 /99/	142
Tourism. Sport		
Tourist accommodation establishments	1 /100/	143
Collective tourist accommodation establishments	2 /101/	144
Foreign tourists in collective tourist accommodation establishments	3 /102/	145
Rooms in hotels and similar facilities	4 /103/	146
Selected sports facilities in 2010	5 /104/	147
Sections, members and staff training in sports clubs	6 /105/	148
Persons practising sports in sports clubs by sex	7 /106/	149
Finances of enterprises		
Revenues from total activity	1 /107/	150
Costs of obtaining revenues from total activity	2 /108/	151
Financial results and selected economic relations in enerprises	3 /109/	152
Costs by kind in accounting system	4 /110/	153
Current assets	5 /111/	154
Selected sources of financing assets in the business entities	6 /112/	155
Public finance		
Revenue of powiats and cities with powiat status budgets by type	1 /113/	156
Revenue of powiats and cities with powiat status budgets by division	2 /114/	158
Powiats and cities with powiat status budgets expenditure by type	3 /115/	159
Powiats and cities with powiat status budgets expenditure by division	4 /116/	160
Entities of the national economy		
Entities of the national economy by ownership sectors and selected organizational and legal forms	1 /117/	162
Entities of the national economy by selected sections	2 /118/	163
Entities of the national economy by selected organizational and legal forms	3 /119/	165
Commercial companies with foreign capital participation	4 /120/	166
Commercial companies by legal status	5 /121/	167
Newly registered entities national economy by sections	6 /122/	168
Deleted national economy entities by section	7 /123/	170

LIST OF MAPS AND CHARTS

	Page
Water withdrawal by sources in 2011	*after 170*
Structure of water consumption in 2011	*after 170*
Industrial wastewater requiring treatment discharged directly into waters or into the ground in 2011	*after 170*
Untreated industrial and municipal wastewater requiring treatment in 2011	*after 170*
Rate of detectability of delinquents in ascertained crimes in 2011	*after 170*
Ascertained crimes in completed preparatory proceedings in 2011	*after 170*
Population per 1 km^2 in 2011	*after 170*
Population by sex and the feminization ratio in 2011	*after 170*
Vital statistics in 2011	*after 170*
Marriages and divorces in 2011	*after 170*
Internal migration of population for permanent residence in 2011	*after 170*
International migration of population for permanent residence in 2011	*after 170*
Employed persons by sex in 2011	*after 170*
Structure of employed persons by sections in 2011	*after 170*
Registered unemployed persons by sex and registered unemployment rate in 2011	*after 170*
Newly registered unemployed persons and unemployed persons removed from unemployment rolls by sex in 2011	*after 170*
Selected categories of registered unemployed persons with a specific situation on the labour market in 2011	*after 170*
Job offers in 2011	*after 170*
Persons working in hazardous conditions in 2011	*after 170*
Persons working in hazardous conditions by sex in 2011	*after 170*
Average monthly gross wages and salaries by ownership sectors in 2011	*after 170*
Average monthly gross wages and salaries in 2011	*after 170*
Consumption of water in households per capita in 2011	*after 170*
Dwellings completed per 1000 population	*after 170*
Children attending pre-primary education establishments per 1000 children aged 3–6 years in 2011/12 school year	*after 170*
Children attending nursery schools per 1 nursery school in 2011/12 school year	*after 170*
Net enrolment rate in upper secondary schools for youth in 2011/12 school year	*after 170*
Pupils and students per 1 computer in schools for children and youth in 2011/12 school year	*after 170*
Incidence of varicella per 1000 population in 2011	*after 170*
Consultations provided by doctors and dentists in 2011	*after 170*
Residents in round-the-clock care and education centres in 2011	*after 170*
Day-support centres and residents in day-support centres in 2011	*after 170*
Radio and television subscribers per 1000 population in 2011	*after 170*
Borrowers of public libraries in 2011	*after 170*
Tourists accommodated and occupancy rate of beds and rooms in collective tourist accommodation establishments in 2011	*after 170*
Nights spent (overnight stay) in tourist accommodation establishments in 2011	*after 170*
Economic entities by net financial results achieved in 2011	*after 170*
Cost level indicator	*after 170*
Revenue of budgets of powiats and cities with powiat status per capita in 2011	*after 170*
Natural persons conducting economic activity in 2011	*after 170*

UWAGI OGÓLNE

1. Dane prezentowane dla województwa, podregionów i powiatów odpowiadają poziomowi 2, 3, i 4 Nomenklatury Jednostek Terytorialnych dla Celów Statystycznych (NTS) opracowanej na podstawie Nomenclature of Territorial Units for Statistics (NUTS) obowiązującej w krajach Unii Europejskiej. NTS obowiązująca od 1 I 2008 r. wprowadzona została rozporządzeniem Rady Ministrów z dnia 14 XI 2007 r. (Dz. U. Nr 214, poz. 1573), w miejsce obowiązującej do 31 XII 2007 r. na podstawie rozporządzenia Rady Ministrów z dnia 13 VII 2000 r. (Dz. U. Nr 58, poz. 685 z późn. zm.).
Podregiony (poziom 3) grupują jednostki szczebla powiatowego.

2. Dane prezentuje się:

1) **w układzie Polskiej Klasyfikacji Działalności** – **PKD 2007,** opracowanej na podstawie Statystycznej Klasyfikacji Działalności Gospodarczej we Wspólnocie Europejskiej – Statistical Classification of Economic Activities in the European Community – NACE Rev. 2. PKD 2007 wprowadzona została z dniem 1 I 2008 r. rozporządzeniem Rady Ministrów z dnia 24 XII 2007 r. (Dz. U. Nr 251, poz. 1885), w miejsce stosowanej dotychczas klasyfikacji PKD 2004.
   Zmiany klasyfikacji wynikają z potrzeby harmonizacji statystyk gospodarczych w ramach Unii Europejskiej i zgodności z obowiązującymi standardami na poziomie światowym oraz potrzeby uwzględnienia nowych rodzajów działalności, które pojawiły się w gospodarce w ciągu ostatnich lat.
   Wprowadzone zmiany w klasyfikacji PKD 2007 w stosunku do klasyfikacji PKD 2004 wynikają przede wszystkim ze zmian zakresowych polegających na wprowadzeniu nowych grupowań rodzajów działalności (uwzględnienie nowych, podział lub agregacja dotychczasowych), a także na przesunięciach rodzajów działalności pomiędzy poszczególnymi poziomami klasyfikacyjnymi.
   Spowodowało to, że w PKD 2007 wyróżnia się m.in. 21 sekcji i 88 działów, a w PKD 2004 – 17 sekcji i 62 działy.
   Należy również zwrócić uwagę, że w niektórych przypadkach, pomimo niezmienionych nazw poziomów klasyfikacyjnych według PKD 2007 w stosunku do PKD 2004 – dane mogą być nieporównywalne z poprzednio prezentowanymi (według PKD 2004) ze względu na ww. zmiany.
   W ramach PKD 2007 wyodrębniono **„Przemysł”** jako dodatkowe grupowanie, które obejmuje sekcje: „Górnictwo i wydobywanie”, „Przetwórstwo przemysłowe”, „Wytwarzanie i zaopatrywanie w energię elektryczną, gaz, parę wodną, gorącą wodę i powietrze do układów klimatyzacyjnych” oraz „Dostawa wody; gospodarowanie ściekami i odpadami oraz działalność związana z rekultywacją”.
2) według **sektorów własności**:
   - sektor publiczny – grupujący własność państwową (Skarbu Państwa i państwowych osób prawnych), własność jednostek samorządu terytorialnego oraz „własność mieszaną” z przewagą kapitału (mienia) podmiotów sektora publicznego,
   - sektor prywatny – grupujący własność prywatną krajową (osób fizycznych i pozostałych jednostek prywatnych), własność zagraniczną (osób zagranicznych) oraz „własność mieszaną” z przewagą kapitału (mienia) podmiotów sektora prywatnego i brakiem przewagi sektorowej w kapitale (mieniu) podmiotu.
     „Własność mieszana” określana jest głównie dla spółek i wyznaczana na podstawie struktury kapitału (mienia) deklarowanego we wniosku rejestracyjnym spółki.

3. Dane opracowano zgodnie z każdorazowym stanem organizacyjnym gospodarki narodowej.

4. Przez podmioty gospodarki narodowej rozumie się jednostki prawne, tj. osoby prawne, jednostki organizacyjne niemające osobowości prawnej oraz osoby fizyczne prowadzące działalność gospodarczą.

5. Pod pojęciem podmiotów gospodarczych rozumie się podmioty prowadzące działalność gospodarczą, tj. produkcyjną i usługową, na własny rachunek w celu osiągnięcia zysku.

6. Dane o wynikach finansowych przedsiębiorstw niefinansowych dotyczą podmiotów gospodarczych prowadzących księgi rachunkowe i zobowiązanych do sporządzania sprawozdania o przychodach, kosztach i wyniku finansowym F-01/I-01 (z wyjątkiem podmiotów, których podstawowym rodzajem działalności jest działalność zaklasyfikowana według PKD do sekcji „Rolnictwo, leśnictwo, łowiectwo i rybactwo” oraz „Działalność finansowa i ubezpieczeniowa”), przy czym dane dotyczą podmiotów, w których liczba pracujących przekracza 49 osób.

7. Ze względu na zaokrąglenia danych, w niektórych przypadkach sumy składników mogą się nieznacznie różnić od podanych wielkości „ogółem”.

8. Liczby względne (wskaźniki, odsetki) obliczono z reguły na podstawie danych bezwzględnych wyrażonych z większą dokładnością niż podano w tablicach.

9. Przy **przeliczaniu na 1 mieszkańca (1000 ludności itp.)** danych według stanu w końcu roku przyjęto liczbę ludności według stanu w dniu 31 XII, a przy przeliczaniu danych charakteryzujących wielkość zjawiska w ciągu roku – według stanu w dniu 30 VI.

10. Dane – jeśli nie zaznaczono inaczej – nie obejmują jednostek budżetowych, prowadzących działalność w zakresie obrony narodowej i bezpieczeństwa publicznego.

11. Niektóre informacje za ostatni rok zostały podane na podstawie danych nieostatecznych i mogą ulec zmianie w następnych publikacjach Urzędu Statystycznego.

12. Informacje statystyczne pochodzące ze źródeł spoza Urzędu Statystycznego opatrzono odpowiednimi notami.

13. W publikacji zastosowano skróty nazw niektórych poziomów klasyfikacyjnych; zestawienie zastosowanych skrótów i pełnych nazw podaje się poniżej:

POLSKA KLASYFIKACJA DZIAŁALNOŚCI (PKD)

skrót	**pełna nazwa**
	sekcje
Handel; naprawa pojazdów samochodowych	Handel hurtowy i detaliczny; naprawa pojazdów samochodowych, włączając motocykle
Zakwaterowanie i gastronomia	Działalność związana z zakwaterowaniem i usługami gastronomicznymi
Obsługa rynku nieruchomości	Działalność związana z obsługą rynku nieruchomości

UWAGI METODYCZNE

Powierzchnia i ochrona środowiska

1. Dane o **stanie i kierunkach wykorzystania powierzchni województwa** opracowano na podstawie rocznych wykazów gruntów – sporządzanych przez Główny Urząd Geodezji i Kartografii oraz wojewódzkie wydziały geodezji i gospodarki gruntami – wprowadzonych rozporządzeniem Ministra Rozwoju Regionalnego i Budownictwa z dnia 29 III 2001 r. w sprawie ewidencji gruntów i budynków (Dz. U. Nr 38, poz. 454).
Dane te prezentowane są według powierzchni geodezyjnej.

2. Informacje o **poborze wody** dotyczą:

- w pozycji „na cele produkcyjne" – poza rolnictwem (z wyłączeniem ferm przemysłowego chowu zwierząt), leśnictwem, łowiectwem i rybactwem – wszystkich jednostek organizacyjnych wnoszących opłaty za pobór z ujęć własnych rocznie 5 dam^3 i więcej wody podziemnej albo 20 dam^3 i więcej wody powierzchniowej lub odprowadzających rocznie 20 dam^3 i więcej ścieków. Dane o poborze wody nie obejmują wód pochodzących z odwadniania zakładów górniczych oraz obiektów budowlanych odprowadzonych do odbiornika bez wykorzystania;
- w pozycji „nawodnienia w rolnictwie i leśnictwie oraz napełnianie i uzupełnianie stawów rybnych" – jednostek organizacyjnych rolnictwa, leśnictwa i rybactwa zużywających wodę na potrzeby nawadniania gruntów rolnych i leśnych o powierzchni od 20 ha oraz na potrzeby eksploatacji stawów rybnych o powierzchni od 10 ha;
- w pozycji „eksploatacja sieci wodociągowej" – wszystkich jednostek nadzorujących pracę sieci wodociągowej (w tym również spółdzielni mieszkaniowych, spółek wodnych, zakładów usług wodnych, zakładów pracy itp.).

3. Ścieki przemysłowe to ścieki nie będące ściekami bytowymi albo wodami opadowymi lub roztopowymi, powstałe w związku z prowadzoną przez zakład działalnością handlową, przemysłową, składową, transportową lub usługową, a także będące ich mieszaniną ze ściekami innego podmiotu odprowadzone urządzeniami kanalizacyjnymi tego zakładu.

Dane o **ściekach przemysłowych** dotyczą ścieków odprowadzonych z jednostek, które według Polskiej Klasyfikacji Działalności zostały ujęte w „Przemyśle" obejmującym sekcje: „Górnictwo i wydobywanie", Przetwórstwo przemysłowe", „Wytwarzanie i zaopatrywanie w energię elektryczną, gaz, parę wodną, gorącą wodę i powietrze do układów klimatyzacyjnych", „Dostawa wody; gospodarowanie ściekami i odpadami oraz działalność związana z rekultywacją", jak również w pozostałych sekcjach, których udział w ilości odprowadzanych ścieków jest niewielki. Do tych samych jednostek odnoszą się dane o poborze wód.

Jako **ścieki przemysłowe wymagające oczyszczania** przyjęto ścieki odprowadzone siecią kanałów lub rowów otwartych bezpośrednio do wód, do ziemi lub do sieci kanalizacyjnej z jednostek produkcyjnych (łącznie z zanieczyszczonymi wodami z odwadniania zakładów górniczych i zanieczyszczonymi wodami wykorzystanymi w przemyśle do celów chłodniczych).

Wody chłodnicze są to ścieki o podwyższonej temperaturze powstałe w wyniku użycia wód do celów chłodzenia w procesach technologicznych.

Dane o **ściekach oczyszczanych** dotyczą ścieków oczyszczanych mechanicznie, chemicznie, biologicznie oraz o podwyższonym usuwaniu biogenów i odprowadzonych do wód lub do ziemi.

Przez **ścieki oczyszczane mechanicznie** rozumie się ścieki poddane procesowi usuwania jedynie zanieczyszczeń nierozpuszczalnych, tj. ciał stałych i tłuszczów ulegających osadzaniu lub flotacji, przy użyciu krat, sit, piaskowników, odtłuszczaczy współpracujących z osadnikami Imhoffa.

Chemiczne oczyszczanie ścieków polega na wytrącaniu niektórych związków rozpuszczalnych względnie ich neutralizację metodami chemicznymi, takimi jak koagulacja, sorpcja na węglu aktywnym itp.

Biologiczne oczyszczanie ścieków następuje w procesie mineralizacji przez drobnoustroje w środowisku wodnym w sposób naturalny (np. przez rolnicze wykorzystanie ścieków, zraszanie pól, stawy rybne) lub w urządzeniach sztucznych (złoża biologiczne, osad czynny) i polega na usuwaniu ze ścieków zanieczyszczeń organicznych oraz związków biogennych i refrakcyjnych.

Podwyższone usuwanie biogenów w ściekach następuje w oczyszczalniach ścieków o wysoko efektywnych technologiach oczyszczania (głównie biologicznych, a także chemicznych) umożliwiających zwiększoną redukcję azotu i fosforu.

Kilkustopniowe oczyszczanie ścieków, np. oczyszczanie ścieków mechaniczne i biologiczne lub mechaniczno-chemiczno-biologiczne zakwalifikowano do wyższego stopnia oczyszczania (biologicznego lub chemicznego).

4. Ścieki komunalne to ścieki bytowe lub mieszanina ścieków bytowych ze ściekami przemysłowymi albo wodami opadowymi lub roztopowymi, odprowadzane urządzeniami służącymi do realizacji zadań własnych gminy w zakresie kanalizacji i oczyszczania ścieków komunalnych.

Dane o **ściekach komunalnych** obejmują ścieki odprowadzone siecią kanalizacyjną przez jednostki będące w gestii przedsiębiorstw i zakładów wodociągowo-kanalizacyjnych, dla których organem założycielskim jest wojewoda (lub będących pod zarządem samorządów terytorialnych) oraz wszystkich jednostek nadzorujących pracę zbiorowego odprowadzania ścieków poprzez sieć kanalizacyjną (w tym również spółdzielni mieszkaniowych, spółek wodnych, zakładów usług wodnych, zakładów pracy itd.). Ścieki te przed odprowadzeniem do odbiornika powinny być w całości poddane procesom oczyszczania, stąd w statystyce zostały ujęte jako **ścieki wymagające oczyszczania**. Dane te nie obejmują wód opadowych i infiltracyjnych odprowadzanych siecią kanalizacyjną.

5. Przez **zanieczyszczanie powietrza** rozumie się wprowadzanie przez człowieka, bezpośrednio lub pośrednio, do powietrza substancji stałych, ciekłych lub gazowych w takich ilościach, które mogą zagrażać zdrowiu człowieka, ujemnie wpływać na klimat, przyrodę żywą, glebę lub wodę, a także spowodować inne szkody w środowisku.

Przez **źródło emisji zanieczyszczeń powietrza** należy rozumieć miejsce, w którym następuje wprowadzenie (wyemitowanie) do powietrza substancji zanieczyszczających.

Zbiorowość źródeł zanieczyszczeń objętą statystyczną charakterystyką w oparciu o coroczną sprawozdawczość GUS stanowią tzw. punktowe źródła emisji zanieczyszczeń, do których zaliczono: zakłady przemysłowe, zakłady energetyki zawodowej oraz pozostałe jednostki organizacyjne wnoszące opłaty za wprowadzanie substancji zanieczyszczających do powietrza.

Wyniki tego badania nie charakteryzują globalnej emisji zanieczyszczeń powietrza, lecz dotyczą sektora energetyczno-przemysłowego decydującego o skali i strukturze emisji. Dla zbiorowości tej przyjęto określenie „**zakłady szczególnie uciążliwe dla czystości powietrza**".

Dane o emisji z zakładów szczególnie uciążliwych dla czystości powietrza dotyczą zanieczyszczeń wprowadzonych w sposób zorganizowany (tzn. z wszelkiego rodzaju urządzeń technologicznych i ogrzewczych za pośrednictwem emitorów-kominów, wyrzutni wentylacyjnych) lub w sposób niezorganizowany (z hałd, składowisk, w toku przeładunku substancji sypkich lub lotnych, z hal produkcyjnych itp.).

Wielkość emisji z poszczególnych źródeł i poszczególnych rodzajów zanieczyszczeń (określonych prawnie) może być ustalona albo na drodze pomiarów, albo na drodze obliczeń z bilansu surowcowo-paliwowego w oparciu o wskaźniki emisji zanieczyszczeń charakterystyczne dla procesów technologicznych.

Wielkość emisji zanieczyszczeń pyłowych dotyczy ilości zanieczyszczeń pyłowych odprowadzonych do atmosfery w ciągu roku i obejmuje poszczególne rodzaje tych zanieczyszczeń, tj.: pyły ze spalania paliw, cementowo-wapiennicze i materiałów ogniotrwałych, krzemowe, nawozów sztucznych, węglowo-grafitowe, sadzę i inne emitowane w danym zakładzie zanieczyszczenia pyłowe.

Wielkość emisji zanieczyszczeń gazowych dotyczy ilości zanieczyszczeń gazowych odprowadzonych przez jednostkę sprawozdawczą do atmosfery w ciągu roku i obejmuje następujące rodzaje zanieczyszczeń: dwutlenek siarki, tlenki azotu (wyrażone w dwutlenku azotu – NO_2), tlenek węgla, dwutlenek węgla, węglowodory i inne emitowane przez dany zakład zanieczyszczenia gazowe określone w rozporządzeniu Rady Ministrów z dnia 20 grudnia 2005 r. w sprawie opłat za korzystanie ze środowiska (Dz. U. Nr 260, poz. 2176 z późn. zm.).

6. Dane o **ilości zatrzymanych i zneutralizowanych zanieczyszczeń** pyłowych oraz gazowych (według rodzajów) obrazują rozmiary zanieczyszczeń zredukowanych w urządzeniach do ochrony powietrza, zainstalowanych w zakładach uznanych za szczególnie uciążliwe dla atmosfery.

Skuteczność działania urządzeń oczyszczających, określana jako **stopień redukcji zanieczyszczeń**, jest wielkością charakterystyczną dla urządzeń i wskazuje, jaki procent całkowitej ilości danego zanieczyszczenia wprowadzonego do urządzenia został przez to urządzenie zatrzymany. Wskaźnik ten wyraża się procentowym stosunkiem ilości zanieczyszczenia zatrzymanego do ilości zanieczyszczenia wytworzonego, tj.: zatrzymanego i wyemitowanego. Wartość tego wskaźnika może wahać się od 0 do 100%. Im bliższa jest 100%, tym większy jest potencjał ochronny danego źródła zanieczyszczeń.

Ze względu na to, że wielkość emisji CO_2 charakteryzuje się dużymi bezwzględnymi wartościami, prezentowany wskaźnik dotyczący stopnia redukcji zanieczyszczeń gazowych został wyliczony i przedstawiony bez uwzględnienia wielkości emisji CO_2.

Bezpieczeństwo publiczne

1. Przestępstwo stwierdzone jest to zdarzenie, co do którego w zakończonym postępowaniu przygotowawczym potwierdzono, że jest przestępstwem. Przestępstwo kwalifikowane zgodnie z Kodeksem Karnym z 1997 r. jest to zbrodnia lub występek ścigany z oskarżenia publicznego lub z oskarżenia prywatnego objęty oskarżeniem prokuratora, a nadto każdy występek skarbowy, których charakter jako przestępstwa został potwierdzony w wyniku postępowania przygotowawczego.

Informacje o przestępstwach stwierdzonych i wskaźnikach wykrywalności sprawców przestępstw opracowano na podstawie statystyki policyjnej.

2. Wskaźnik wykrywalności sprawców przestępstw jest to stosunek liczby przestępstw wykrytych w danym roku (łącznie z wykrytymi po podjęciu z umorzenia) do liczby przestępstw stwierdzonych w danym roku, powiększonej o liczbę przestępstw stwierdzonych w podjętych postępowaniach, a umorzonych w latach poprzednich z powodu niewykrycia sprawców.

3. Dane o **wypadkach drogowych** obejmują zdarzenia mające związek z ruchem pojazdów na drogach publicznych, w wyniku których nastąpiła śmierć lub uszkodzenie ciała osób.

Za **śmiertelną ofiarę wypadku drogowego** uznano osobę zmarłą (w wyniku doznanych obrażeń) na miejscu wypadku lub w ciągu 30 dni.

Za **ranną ofiarę wypadku drogowego** uznano osobę, która doznała obrażeń ciała i otrzymała pomoc lekarską.

4. Pożary są to niekontrolowane procesy palenia w miejscu do tego nieprzeznaczonym.

Miejscowe zagrożenia są to inne niż pożar zdarzenia wynikające z rozwoju cywilizacyjnego i naturalnych praw przyrody, a stwarzające zagrożenie dla życia, środowiska lub mienia.

Alarmy fałszywe są to wezwania do zdarzeń, które faktycznie nie miały miejsca lub zaistniały, lecz nie wymagały podjęcia działań ratowniczych.

Ludność

1. Dane opracowano na podstawie bilansów stanu i struktury ludności **faktycznie zamieszkałej** na terenie gminy. Dane o ludności zbilansowano na podstawie wyników Narodowego Spisu Powszechnego Ludności i Mieszkań 2002 przy uwzględnieniu:

- zmian w danym okresie spowodowanych ruchem naturalnym (urodzenia, zgony) i migracjami ludności (zameldowania i wymeldowania na pobyt stały z innych gmin i z zagranicy), a także przesunięciami adresowymi ludności z tytułu zmian administracyjnych;
- różnicy między liczbą osób zameldowanych na pobyt czasowy ponad 3 miesiące (w 2005 r. – ponad 2 miesiące) na terenie gminy a liczbą osób czasowo nieobecnych, która stanowi jednocześnie różnicę między liczbą osób zameldowanych na pobyt stały a liczbą osób faktycznie mieszkających na terenie gminy;
- rejestrów Ministerstwa Spraw Wewnętrznych i Administracji – o migracjach wewnętrznych i zagranicznych ludności na pobyt stały (od 2006 r. źródłem tych danych jest rejestr PESEL – Powszechny Elektroniczny System Ewidencji Ludności);
- sprawozdawczości urzędów stanu cywilnego – o zarejestrowanych małżeństwach, urodzeniach i zgonach;
- sprawozdawczości sądu okręgowego – o prawomocnie orzeczonych separacjach i rozwodach.

2. Przez ludność **w wieku produkcyjnym** rozumie się ludność w wieku zdolności do pracy. Dla mężczyzn przyjęto wiek 18–64 lata, dla kobiet 18–59 lat. Wśród ludności w wieku produkcyjnym wyróżnia się ludność **w wieku mobilnym**, tj. w wieku 18–44 lata i **niemobilnym**, tj. mężczyźni 45–64 lata, kobiety 45–59 lat. Przez ludność **w wieku nieprodukcyjnym** rozumie się ludność **w wieku przedprodukcyjnym**, tj. do 17 lat oraz **w wieku poprodukcyjnym**, tj. mężczyźni – 65 lat i więcej, kobiety – 60 lat i więcej.

3. Dane o **ruchu naturalnym ludności** w podziale terytorialnym opracowano: małżeństwa – według miejsca zameldowania męża przed ślubem, a jeśli mąż mieszkał na stałe za granicą – według miejsca zameldowania żony w Polsce przed zawarciem związku małżeńskiego; separacje, rozwody – według miejsca zamieszkania osoby wnoszącej powództwo (w przypadku gdy osoba wnosząca powództwo mieszka za granicą przyjmuje się miejsce zamieszkania współmałżonka); urodzenia – według miejsca zameldowania na pobyt stały matki noworodka; zgony – według miejsca zameldowania na pobyt stały osoby zmarłej.

Dane o **małżeństwach** uwzględniają związki małżeńskie zawarte w formie przewidzianej prawem w urzędach stanu cywilnego. Na mocy ustawy z dnia 24 VII 1998 r. (Dz. U. Nr 177, poz. 757) w urzędach

stanu cywilnego rejestrowane są także małżeństwa podlegające prawu wewnętrznemu Kościoła lub Związku Wyznaniowego zawarte w obecności duchownego. Małżeństwo zawarte w tej formie podlega prawu polskiemu i pociąga za sobą takie same skutki cywilnoprawne, jak małżeństwo zawarte przed kierownikiem urzędu stanu cywilnego.

Małżeństwa wyznaniowe mogą być zawierane jedynie w dziesięciu Kościołach i Związku Wyznaniowym: Kościół Katolicki, Polski Autokefaliczny Kościół Prawosławny, Kościół Ewangelicko-Augsburski, Kościół Ewangelicko-Reformowany, Kościół Ewangelicko-Metodystyczny, Kościół Chrześcijan Baptystów, Kościół Adwentystów Dnia Siódmego, Kościół Polskokatolicki, Związek Gmin Wyznaniowych Żydowskich, Kościół Starokatolicki Mariawitów, Kościół Zielonoświątkowy.

4. Przyrost naturalny ludności stanowi różnicę między liczbą urodzeń żywych i zgonów w danym okresie.

Przez **niemowlęta** rozumie się dzieci w wieku poniżej 1 roku.

Informacje o urodzeniach i zgonach (w tym zgonach niemowląt) prezentowane są według kryteriów definicji urodzenia i zgonu noworodka rekomendowanej przez Światową Organizację Zdrowia.

5. Płodność kobiet mierzy się współczynnikiem obliczonym jako iloraz liczby urodzeń żywych i liczby kobiet w wieku rozrodczym (15–49 lat). Oprócz ogólnych współczynników płodności podaje się również współczynniki grupowe (cząstkowe), obliczone jako ilorazy liczby urodzeń żywych z kobiet w danej grupie wieku i liczby kobiet w tej samej grupie wieku. Urodzenia z matek w wieku poniżej 15 lat zalicza się do grupy 15–19 lat; urodzenia z matek w wieku 50 lat i więcej zalicza się do grupy 45–49 lat.

Współczynniki reprodukcji ludności:

- **współczynnik dzietności** oznacza liczbę dzieci, które urodziłaby przeciętnie kobieta w ciągu całego okresu rozrodczego (15–49 lat) przy założeniu, że w poszczególnych fazach tego okresu rodziłaby z intensywnością obserwowaną w badanym roku, tzn. przy przyjęciu cząstkowych współczynników płodności z tego okresu za niezmienne,
- **współczynnik reprodukcji brutto** przedstawia liczbę córek urodzonych przeciętnie przez kobietę przy założeniu, że kobieta w wieku rozrodczym będzie rodzić z częstością, jaką charakteryzują się wszystkie kobiety rodzące w roku, dla którego oblicza się współczynnik reprodukcji (niezmienne współczynniki płodności),
- **współczynnik dynamiki demograficznej** jest to stosunek liczby urodzeń żywych do liczby zgonów w danym okresie.

6. Dane o **migracjach ludności** opracowano na podstawie informacji o zameldowaniach na pobyt stały. Informacje te nie uwzględniają zmian adresu w obrębie tej samej gminy (miasta), z wyjątkiem gmin miejsko-wiejskich, dla których został zachowany podział na tereny miejskie i wiejskie.

Napływ ludności obejmuje zameldowania na pobyt stały, **odpływ** – wymeldowania ze stałego miejsca zamieszkania.

Dane o **migracjach wewnętrznych ludności** opracowano na podstawie informacji ewidencyjnych gmin o zameldowaniu na pobyt stały. Informacje te nie uwzględniają zmian adresu w obrębie tej samej gminy (miasta), z wyjątkiem gmin miejsko-wiejskich, dla których został zachowany podział na tereny miejskie i wiejskie.

Dane o **migracjach zagranicznych ludności na pobyt stały** opracowano na podstawie informacji ewidencyjnych o zameldowaniu osób przyjeżdżających do Polski na pobyt stały (imigracja) oraz o wymeldowaniu osób wyjeżdżających z Polski za granicę na stałe (emigracja).

7. Współczynniki dotyczące ruchu naturalnego i migracji ludności obliczono jako iloraz liczby faktów określonego rodzaju i liczby ludności zameldowanej na pobyt stały (według stanu w dniu 30 VI).

Rynek pracy

1. Dane o **pracujących** dotyczą osób wykonujących pracę przynoszącą im zarobek lub dochód. Do pracujących zalicza się:

- osoby zatrudnione na podstawie stosunku pracy (umowa o pracę, powołanie, mianowanie lub wybór) lub stosunku służbowego;
- pracodawców i pracujących na własny rachunek, a mianowicie:
  - właścicieli i współwłaścicieli (łącznie z pomagającymi członkami ich rodzin; z wyłączeniem wspólników spółek, którzy nie pracują w spółce) podmiotów prowadzących działalność gospodarczą poza gospodarstwami indywidualnymi w rolnictwie,
  - inne osoby pracujące na własny rachunek, np. osoby wykonujące wolne zawody;

- osoby wykonujące pracę nakładczą;
- agentów (łącznie z pomagającymi członkami ich rodzin oraz osobami zatrudnionymi przez agentów);
- członków spółdzielni produkcji rolniczej (rolniczych spółdzielni produkcyjnych i spółdzielni powstałych na ich bazie oraz spółdzielni kółek rolniczych);
- duchownych pełniących obowiązki duszpasterskie.

Prezentowane dane dotyczą pracujących w jednostkach, w których liczba pracujących przekracza 9 osób oraz w jednostkach sfery budżetowej niezależnie od liczby pracujących (bez gospodarstw indywidualnych w rolnictwie; bez fundacji, stowarzyszeń, partii politycznych, związków zawodowych, organizacji społecznych, organizacji pracodawców, samorządu gospodarczego i zawodowego oraz bez duchownych).

2. Dane dotyczące **pracujących** podano bez przeliczenia niepełnozatrudnionych na pełnozatrudnionych, przy przyjęciu zasady jednorazowego ujmowania tych osób w **głównym miejscu pracy**.

3. Dane o **przeciętnym zatrudnieniu** ujmują wyłącznie osoby zatrudnione na podstawie stosunku pracy w pełnym wymiarze czasu pracy (łącznie z sezonowymi i zatrudnionymi dorywczo) oraz w niepełnym, po przeliczeniu na pełnozatrudnionych.

4. Dane o **bezrobotnych zarejestrowanych** obejmują osoby, które zgodnie z ustawą z dnia 20 IV 2004 r. o promocji zatrudnienia i instytucjach rynku pracy, obowiązującą od 1 VI 2004 r. (tekst jednolity Dz.U. z 2008 r. Nr 69, poz. 415 z późniejszymi zmianami), określone są jako bezrobotne.

Pod pojęciem **bezrobotnego** należy rozumieć osobę niezatrudnioną i niewykonującą innej pracy zarobkowej, zdolną i gotową do podjęcia zatrudnienia w pełnym wymiarze czasu pracy (bądź jeśli jest osobą niepełnosprawną – zdolną i gotową do podjęcia zatrudnienia co najmniej w połowie tego wymiaru czasu pracy), nieuczącą się w szkole, z wyjątkiem szkół dla dorosłych (lub przystępującą do egzaminu eksternistycznego z zakresu tej szkoły) lub szkół wyższych w systemie studiów niestacjonarnych (do 2006 r. wieczorowych, zaocznych lub eksternistycznych), zarejestrowaną we właściwym dla miejsca zameldowania (stałego lub czasowego) powiatowym urzędzie pracy oraz poszukującą zatrudnienia lub innej pracy zarobkowej, jeżeli m.in.:

- ukończyła 18 lat;
- kobieta nie ukończyła 60 lat, a mężczyzna – 65 lat;
- nie nabyła prawa do emerytury lub renty z tytułu niezdolności do pracy, renty szkoleniowej, renty socjalnej, renty rodzinnej w wysokości przekraczającej połowę minimalnego wynagrodzenia za pracę albo po ustaniu zatrudnienia, innej pracy zarobkowej nie pobiera: świadczenia lub zasiłku przedemerytalnego, świadczenia rehabilitacyjnego, zasiłku chorobowego, macierzyńskiego lub zasiłku w wysokości zasiłku macierzyńskiego;
- nie jest właścicielem lub posiadaczem (samoistnym lub zależnym) nieruchomości rolnej o powierzchni użytków rolnych powyżej 2 ha przeliczeniowych, nie podlega ubezpieczeniu emerytalnemu i rentowemu z tytułu stałej pracy jako współmałżonek lub domownik w gospodarstwie rolnym o powierzchni użytków rolnych przekraczającej 2 ha przeliczeniowe;
- nie posiada wpisu do ewidencji działalności gospodarczej lub nie podlega – na podstawie odrębnych przepisów – obowiązkowi ubezpieczenia społecznego, z wyjątkiem ubezpieczenia społecznego rolników;
- nie jest tymczasowo aresztowana lub nie odbywa kary pozbawienia wolności.

Liczba bezrobotnych nie obejmuje osób odbywających m.in. szkolenie, staż, przygotowanie zawodowe dorosłych i pracę społecznie użyteczną.

5. Stopa bezrobocia rejestrowanego obliczona została jako procentowy udział liczby bezrobotnych zarejestrowanych w liczbie cywilnej ludności aktywnej zawodowo, tj. bez osób odbywających czynną służbę wojskową oraz pracowników jednostek budżetowych prowadzących działalność w zakresie obrony narodowej i bezpieczeństwa publicznego. Stopę bezrobocia podaje się z uwzględnieniem pracujących w gospodarstwach indywidualnych w rolnictwie (będących składową cywilnej ludności aktywnej zawodowo) wyszacowanych dla 2005 r. – na podstawie wyników Narodowego Spisu Powszechnego Ludności i Mieszkań 2002 oraz Powszechnego Spisu Rolnego 2002 oraz dla lat 2010–2011 – na podstawie Powszechnego Spisu Rolnego 2010. Dane za lata 2010–2011 nie są w pełni porównywalne z danymi za lata poprzednie.

6. Bezrobotni zwolnieni z przyczyn dotyczących zakładów pracy (tzn. zwolnieni grupowo) – są to osoby zwolnione zgodnie z przepisami ustawy z dnia 13 III 2003 r. o szczególnych zasadach rozwiązywania z pracownikami stosunków pracy z przyczyn nie dotyczących pracowników (Dz. U. Nr 90, poz. 844, z późniejszymi zmianami). Przepisy ustawy stosuje się w razie konieczności rozwiązania przez pracodawcę stosunków pracy (zatrudnienia z pracownikami), wypowiedzenia dokonanego przez pracodawcę, a także na mocy porozumienia stron, w okresie nie przekraczającym 30 dni. Dotyczy to zakładów pracy, w których

następuje zmniejszenie zatrudnienia z przyczyn ekonomicznych lub w związku ze zmianami organizacyjnymi, produkcyjnymi albo technicznymi, a także w przypadku ogłoszenia upadłości zakładów lub ich likwidacji.

7. Za bezrobotnego absolwenta uważa się osobę bezrobotną zarejestrowaną w okresie do 12 miesięcy od dnia ukończenia (potwierdzonego dyplomem, świadectwem lub innym dokumentem) nauki w szkole, kursów zawodowych trwających co najmniej 24 miesiące lub nabycia uprawnień do wykonywania zawodu jako osoba niepełnosprawna.

8. Bezrobotni w szczególnej sytuacji na rynku pracy to zgodnie z art. 49 ww. ustawy, osoby spełniające co najmniej jedno z kryteriów, w tym m.in.:

- długotrwale bezrobotni,
- bezrobotni powyżej 50 roku życia,
- bezrobotni bez kwalifikacji zawodowych,
- bezrobotni bez doświadczenia zawodowego,
- bezrobotni niepełnosprawni.

9. Długotrwale bezrobotni to osoby bezrobotne pozostające w rejestrze powiatowego urzędu pracy łącznie przez okres ponad 12 miesięcy w okresie ostatnich dwóch lat, z wyłączeniem (od listopada 2005 r.) okresów odbywania stażu i przygotowania zawodowego w miejscu pracy.

10. Bezrobotni powyżej 50 roku życia to osoby bezrobotne, które do dnia zastosowania wobec nich usług lub instrumentów rynku pracy ukończyły co najmniej 50 lat życia. Do października 2005 r. były to osoby, które w roku kalendarzowym ukończyły co najmniej 50 rok życia.

11. **Bezrobotni bez kwalifikacji zawodowych** to osoby bezrobotne nieposiadające kwalifikacji do wykonywania jakiegokolwiek zawodu poświadczonych dyplomem, świadectwem, zaświadczeniem instytucji szkoleniowej lub innym dokumentem uprawniającym do wykonywania zawodu. Od listopada 2005 r. – łącznie z osobami z wykształceniem średnim ogólnokształcącym.

12. **Napływ bezrobotnych** oznacza liczbę osób zarejestrowanych w ciągu miesiąca, kwartału i roku w powiatowych urzędach pracy.

Odpływ bezrobotnych oznacza liczbę osób, które w ciągu roku zostały wykreślone z ewidencji urzędów pracy z różnych przyczyn, m.in. w związku z podjęciem pracy stałej, sezonowej, interwencyjnej lub robót publicznych, w wyniku niepotwierdzenia gotowości do pracy, podjęcia nauki, nabycia praw emerytalnych itd.

13. **Oferta pracy (wolne miejsce pracy i miejsce aktywizacji zawodowej)** oznacza zgłoszenie przez pracodawcę do powiatowego urzędu pracy:

- co najmniej jednego wolnego miejsca zatrudnienia lub innej pracy zarobkowej (tj. wykonywanie pracy lub świadczenie usług na podstawie umów cywilnoprawnych), w określonym zawodzie lub specjalności w celu uzyskania pomocy w znalezieniu odpowiedniego pracownika,
- miejsca aktywizacji zawodowej, przyjętego do realizacji takiego jak staż, przygotowanie zawodowe dorosłych, praca społecznie użyteczna.

14. Informacje o **zatrudnionych w warunkach zagrożenia czynnikami szkodliwymi dla zdrowia** obejmują zatrudnionych w jednostkach zaliczanych do sekcji: rolnictwo, leśnictwo, łowiectwo i rybactwo (z wyłączeniem łowiectwa i pozyskiwania zwierząt łownych włączając działalność usługową oraz indywidualnych gospodarstw rolnych, rybołówstwa w wodach morskich), górnictwo i wydobywanie, przetwórstwo przemysłowe, wytwarzanie i zaopatrywanie w energię elektryczną, gaz, parę wodną, gorącą wodę i powietrze do układów klimatyzacyjnych, dostawa wody; gospodarowanie ściekami i odpadami oraz działalność związana z rekultywacją, budownictwo (z wyłączeniem realizacji projektów budowlanych związanych ze wznoszeniem budynków), handel hurtowy i detaliczny; naprawa pojazdów samochodowych, włączając motocykle, transport i gospodarka magazynowa, informacja i komunikacja (bez działalności związanej z produkcją filmów, nagrań wideo, programów telewizyjnych, nagrań dźwiękowych i muzycznych oraz pozostałej działalności usługowej w zakresie informacji), działalność profesjonalna, naukowa i techniczna (w zakresie badań naukowych i prac rozwojowych oraz działalności weterynaryjnej), działalność w zakresie usług administrowania i działalność wspierająca (w zakresie wynajmu i dzierżawy, działalności organizatorów turystyki, pośredników i agentów turystycznych oraz pozostałej działalności usługowej w zakresie rezerwacji i działalności z nią związane oraz pozostałego sprzątania), edukacja (w zakresie szkół wyższych), opieka zdrowotna i pomoc społeczna (w zakresie opieki zdrowotnej), pozostała działalność usługowa (w zakresie naprawy i konserwacji komputerów i artykułów użytku osobistego i domowego).

Dodatkowym kryterium jest liczba pracujących wynosząca powyżej 9 osób.

15. Dane dotyczą osób narażonych na działanie czynników związanych:
- **ze środowiskiem pracy** (substancje chemiczne, przemysłowe pyły zwłókniające, hałas, wibracja, gorący lub zimny mikroklimat itp.);
- **z uciążliwością pracy** (nadmierne obciążenie fizyczne, niedostateczne oświetlenie stanowisk pracy itp.);
- **z czynnikami mechanicznymi** związanymi z maszynami szczególnie niebezpiecznymi.

Pracownicy zatrudnieni w warunkach zagrożenia ujęci zostali tylko jeden raz w grupie czynnika przeważającego (związanego ze środowiskiem pracy, z uciążliwością pracy, z maszynami szczególnie niebezpiecznymi), tzn. mającego największe szkodliwe znaczenie na danym stanowisku pracy.

Osobozagrożenie jest to suma szkodliwych czynników działających na pracownika. Jeżeli na każdego pracownika działa tylko jeden czynnik szkodliwy, wówczas suma osobozagrożeń jest równa liczbie osób narażonych na czynniki szkodliwe.

16. Do obliczenia wskaźnika na 1000 zatrudnionych przyjęto liczbę zatrudnionych na podstawie stosunku pracy według stanu w dniu 31 XII z roku badanego.

Wynagrodzenia

1. Wynagrodzenia obejmują wypłaty pieniężne oraz wartość świadczeń w naturze bądź ich ekwiwalenty należne pracownikom z tytułu pracy.

Prezentowane dane dotyczą wynagrodzeń pracowników w jednostkach, w których liczba pracujących przekracza 9 osób oraz w jednostkach sfery budżetowej niezależnie od liczby pracujących. Dane nie obejmują wynagrodzeń pracowników: jednostek budżetowych prowadzących działalność w zakresie obrony narodowej i bezpieczeństwa publicznego, fundacji, stowarzyszeń, partii politycznych, związków zawodowych, organizacji społecznych, organizacji pracodawców, samorządu gospodarczego i zawodowego, duchownych oraz Polskich Kolei Państwowych.

Składnikami wynagrodzeń są: wynagrodzenia osobowe, wypłaty z tytułu udziału w zysku i w nadwyżce bilansowej w spółdzielniach, dodatkowe wynagrodzenia roczne dla pracowników jednostek sfery budżetowej, wynagrodzenia bezosobowe, wynagrodzenia agencyjno-prowizyjne, honoraria.

Do **wynagrodzeń osobowych** zalicza się m.in.: wynagrodzenia zasadnicze, premie i nagrody, dodatki (np. za pracę w warunkach szkodliwych dla zdrowia, za staż pracy, za pełnienie funkcji kierowniczych), wynagrodzenia za pracę w godzinach nadliczbowych, wynagrodzenia za czas niewykonywania pracy (przestoje płatne, urlopy, choroby), świadczenia deputatowe i odszkodowawcze. Wynagrodzenia osobowe dotyczą osób zatrudnionych na podstawie stosunku pracy, osób wykonujących pracę nakładczą oraz uczniów, którzy zawarli z zakładem pracy umowę o pracę w celu przygotowania zawodowego.

2. Przeciętne miesięczne wynagrodzenie (nominalne) przypadające na 1 zatrudnionego obliczono przyjmując:
- wynagrodzenia osobowe, bez wynagrodzeń osób wykonujących pracę nakładczą oraz uczniów, a także osób zatrudnionych za granicą,
- wypłaty z tytułu udziału w zysku i w nadwyżce bilansowej w spółdzielniach,
- dodatkowe wynagrodzenia roczne dla pracowników jednostek sfery budżetowej,
- honoraria wypłacone niektórym grupom pracowników za prace wynikające z umowy o pracę, np. dziennikarzom, realizatorom filmów, programów radiowych i telewizyjnych.

Dane o przeciętnych wynagrodzeniach dotyczą osób pełnozatrudnionych oraz niepełnozatrudnionych w przeliczeniu na pełnozatrudnionych.

3. Dane o wynagrodzeniach podaje się **w ujęciu brutto**, tj. łącznie z zaliczkami na poczet podatku dochodowego od osób fizycznych oraz ze składkami na obowiązkowe ubezpieczenia społeczne (emerytalne, rentowe i chorobowe) płaconymi przez ubezpieczonego pracownika.

Infrastruktura komunalna

1. Dane o **urządzeniach komunalnych** dotyczą urządzeń czynnych i prezentowane są według lokalizacji obiektów.

2. Informacje o **długości sieci wodociągowej i gazowej** dotyczą sieci rozdzielczej (bez połączeń prowadzących do budynków mieszkalnych i innych obiektów).

Dane o **długości sieci kanalizacyjnej**, oprócz przewodów ulicznych uwzględniają kolektory, tj. przewody odbierające ścieki z sieci ulicznej; nie uwzględniają natomiast kanałów przeznaczonych wyłącznie do odprowadzania wód opadowych.

Przez **połączenia wodociągowe, kanalizacyjne** i **gazowe** prowadzące do budynków mieszkalnych (łącznie z budynkami zbiorowego zamieszkania, jak np.: hotele pracownicze, domy studenckie i internaty, domy opieki społecznej) rozumie się odgałęzienia łączące poszczególne budynki z siecią rozdzielczą lub w przypadku kanalizacji – z siecią ogólnospławną.

3. Dane o **liczbie odbiorców gazu** podano bez odbiorców z gazomierzy zbiorczych. Dane o **zużyciu gazu** odnoszą się do wszystkich gospodarstw domowych. Dane o **zużyciu gazu z sieci** w gospodarstwach domowych (w tym również zużycie w gospodarstwach domowych prowadzących drobną działalność usługową) ustalono w oparciu o zaliczkowy system opłat.

Mieszkania

1. Informacje o **zasobach mieszkaniowych i mieszkaniach oddanych do użytkowania** dotyczą mieszkań, a także izb i powierzchni użytkowej w tych mieszkaniach, znajdujących się w budynkach mieszkalnych i niemieszkalnych. Dane nie obejmują lokali zbiorowego zamieszkania (hoteli pracowniczych, domów studenckich i internatów, domów opieki społecznej i in.) i pomieszczeń nieprzeznaczonych na cele mieszkalne, a z różnych względów zamieszkanych (pomieszczeń inwentarskich, barakowozów, statków, wagonów i in.).

Dane o **zasobach mieszkaniowych** podano na podstawie bilansu zasobów mieszkaniowych – według stanu w dniu 31 XII, w każdorazowym podziale administracyjnym.

Bilanse zasobów mieszkaniowych sporządza się dla okresów międzyspisowych. Zaprezentowane dane podano w oparciu o wyniki Narodowego Spisu Powszechnego Ludności i Mieszkań 2002 oraz po uwzględnieniu bieżącej sprawozdawczości, tj. przyrostów i ubytków zasobów mieszkaniowych.

2. Mieszkanie jest to lokal składający się z jednej lub kilku izb łącznie z pomieszczeniami pomocniczymi, wybudowany lub przebudowany dla celów mieszkalnych, konstrukcyjnie wydzielony (trwałymi ścianami) w obrębie budynku, do którego prowadzi niezależne wejście z klatki schodowej, ogólnego korytarza, wspólnej sieni bądź bezpośrednio z ulicy, podwórza lub ogrodu.

Izba jest to pomieszczenie w mieszkaniu oddzielone od innych pomieszczeń stałymi ścianami, o powierzchni co najmniej 4 m^2, z bezpośrednim oświetleniem dziennym, tj. oknem lub oszklonymi drzwiami w ścianie zewnętrznej budynku. Za izbę uważa się zarówno pokój, jak i kuchnię – jeśli odpowiada warunkom określonym w definicji.

Dane o **liczbie izb w mieszkaniach** uwzględniają także izby użytkowane wyłącznie do prowadzenia działalności gospodarczej, jeżeli izby te znajdowały się w obrębie mieszkania konstrukcyjnego i nie miały dodatkowego, oddzielnego wejścia z ulicy, podwórza lub z ogólnie dostępnej części budynku.

Powierzchnia użytkowa mieszkania jest to łączna powierzchnia pokoi, kuchni, przedpokoi, łazienek i wszystkich innych pomieszczeń wchodzących w skład mieszkania.

3. Informacje o **mieszkaniach, powierzchni użytkowej mieszkań** oraz o **izbach oddanych do użytkowania** dotyczą mieszkań w budynkach nowo wybudowanych i rozbudowanych (w części stanowiącej rozbudowę) oraz uzyskanych w wyniku przebudowy pomieszczeń niemieszkalnych.

Informacje o efektach **budownictwa indywidualnego** dotyczą mieszkań oddanych do użytkowania przez osoby fizyczne (prowadzące i nieprowadzące działalności gospodarczej), kościoły i związki wyznaniowe, z przeznaczeniem na użytek własny inwestora lub na sprzedaż i wynajem.

Edukacja i wychowanie

1. System edukacji w Polsce funkcjonuje zgodnie z ustawą z dnia 7 IX 1991 r. o systemie oświaty (tekst jednolity Dz. U. z 2004 r. Nr 256, poz. 2572, z późniejszymi zmianami) oraz ustawą z dnia 27 VII 2005 r. – Prawo o szkolnictwie wyższym (Dz. U. Nr 164, poz. 1365) z późniejszymi zmianami.

2. Wśród szkół objętych systemem oświaty funkcjonują:

- od roku szkolnego 1999/2000 6-letnie szkoły podstawowe oraz 3-letnie gimnazja, w których nauka jest obowiązkowa, powstałe w miejsce 8-letnich szkół podstawowych,
- od roku szkolnego 2002/03 szkoły ponadgimnazjalne, tj. 2–3-letnie zasadnicze szkoły zawodowe, 3-letnie licea ogólnokształcące i profilowane, 4-letnie technika oraz od roku szkolnego 2004/05 szkoły uzupełniające dla absolwentów zasadniczych szkół zawodowych (tj. 2-letnie licea ogólnokształcące i 3-letnie technika) i 3-letnie szkoły specjalne przysposabiające do pracy; do szkół ponadgimnazjalnych zalicza się również szkoły artystyczne dające uprawnienia zawodowe oraz policealne.

Ponadto działające do zakończenia cyklu kształcenia szkoły ponadpodstawowe (dla absolwentów 8-letniej szkoły podstawowej) i ich oddziały będące w strukturze szkół ponadgimnazjalnych, tj. 3-letnie zasadnicze (zawodowe), 4-letnie licea ogólnokształcące i 4–5-letnie średnie zawodowe (obejmujące technika oraz licea zawodowe i techniczne) ujmuje się w szkołach ponadgimnazjalnych (odpowiednio: zasadniczych zawodowych, liceach ogólnokształcących i technikach).

3. Szkoły i placówki mogą być publiczne, niepubliczne oraz niepubliczne o uprawnieniach szkół publicznych. Szkoła niepubliczna może uzyskać uprawnienia szkoły publicznej, jeżeli realizuje minimum programowe oraz stosuje zasady klasyfikowania i promowania uczniów ustalone przez Ministra Edukacji Narodowej, umożliwiające uzyskanie świadectw lub dyplomów państwowych. Jednostki administracji centralnej (rządowej) i jednostki samorządu terytorialnego mogą prowadzić tylko szkoły publiczne. Szkoły podstawowe i gimnazja mogą być tylko publiczne lub niepubliczne o uprawnieniach szkół publicznych.

4. Współczynnik skolaryzacji netto – jest to relacja liczby osób uczących się (stan na początku roku szkolnego) na danym poziomie kształcenia (w danej grupie wieku) do liczby ludności (stan w dniu 31 XII) w grupie wieku określonej jako odpowiadająca temu poziomowi nauczania.

5. Placówki wychowania przedszkolnego są to placówki opiekuńczo-wychowawcze, przeznaczone dla dzieci w wieku od lat 3 do rozpoczęcia przez nie nauki w szkole podstawowej, zapewniające dzieciom opiekę oraz mające na celu przygotowanie ich do nauki w szkole.

6. Szkoły policealne w 2005 r. podano łącznie ze szkołami pomaturalnymi.

7. Dane prezentuje się, jeśli nie zaznaczono inaczej łącznie ze szkołami specjalnymi.

8. Dane dotyczące wychowania przedszkolnego oraz szkół podano według stanu na początku roku szkolnego; dane o absolwentach – na koniec poprzedniego roku szkolnego.

Ochrona zdrowia

1. Prezentowane w dziale dane w zakresie ochrony zdrowia obejmują informacje o działalności publicznej i niepublicznej służby zdrowia, z wyłączeniem **służby zdrowia resortu obrony narodowej, resortu spraw wewnętrznych i administracji, a także służby zdrowia w zakładach karnych**.

2. Ambulatoryjna opieka zdrowotna – udzielanie przez świadczeniodawców świadczeń opieki zdrowotnej osobom niewymagającym leczenia w warunkach całodobowych lub całodziennych (Ustawa z dnia 27 VIII 2004 r. o świadczeniach opieki zdrowotnej finansowanych ze środków publicznych – Dz. U. Nr 210, poz. 2135 z późn. zm.).

Dane o **zakładach ambulatoryjnej opieki zdrowotnej** obejmują przychodnie, ośrodki zdrowia, ambulatoria oraz od 2001 r. poradnie (samodzielne). Udzielone porady podaje się w zakresie w/w zakładów.

3. Praktyki lekarskie: indywidualne, indywidualne specjalistyczne i grupowe to forma organizacyjna działalności m.in. ambulatoryjnej opieki zdrowotnej. Istotą tej formy jest realizowanie przez prywatne podmioty świadczeń zdrowotnych dla ludności, także w ramach środków publicznych.

Dane o praktykach lekarskich obejmują te podmioty, które świadczą usługi zdrowotne **wyłącznie w ramach środków publicznych**.

4. Porady udzielone przez lekarzy i lekarzy dentystów (do 31 maja 2004 r. – lekarzy stomatologów), w zakresie ambulatoryjnej opieki zdrowotnej podaje się łącznie z poradami lekarskimi udzielonymi w izbach przyjęć szpitali ogólnych oraz z poradami udzielonymi przez lekarzy i lekarzy dentystów prowadzących praktykę lekarską, którzy podpisali kontrakty z NFZ lub zakładami opieki zdrowotnej.
Od 2009 r. porady ambulatoryjne nie uwzględniają działalności orzeczniczej lekarzy medycyny pracy.

5. Działalność aptek ogólnodostępnych i punktów aptecznych unormowana jest ustawą z dnia 6 IX 2001 r. Prawo farmaceutyczne (Dz. U. z 2008 Nr 45, poz. 271, z późniejszymi zmianami).
Prezentowane dane o **aptekach ogólnodostępnych** nie obejmują aptek szpitalnych w stacjonarnych zakładach opieki zdrowotnej, które działają na potrzeby tych zakładów. **Punkty apteczne** – ogólnodostępne punkty sprzedaży leków gotowych o ściśle określonym asortymencie. Kierownikiem punktu aptecznego może być farmaceuta z rocznym stażem lub technik farmaceutyczny posiadający 3-letni staż pracy w aptekach ogólnodostępnych.

6. Dane o żłobkach, oddziałach żłobkowych, klubach dziecięcych i innych jednostkach odpowiedzialnych za opiekę nad dziećmi do lat 3 prezentuje się w oparciu o ustawę z dnia 4 II 2011 r. (Dz. U. Nr 45, poz. 235).

7. Zgodnie z ustawą z dnia 8 IX 2006 r. o Państwowym Ratownictwie Medycznym (Dz. U. Nr 191, poz. 1410) z późniejszymi zmianami, dane dotyczące **ratownictwa medycznego i pomocy doraźnej** obejmują

jednostki zgłoszone do systemu ratownictwa (zespoły ratownictwa medycznego, szpitalne oddziały ratunkowe, lotnicze zespoły ratunkowe) oraz świadczenia zdrowotne w nagłych przypadkach zagrożenia życia lub zdrowia (z wyjątkiem zachorowań) udzielone w warunkach pozaszpitalnych przez jednostkę systemu.

Szpitalne oddziały ratunkowe od 29 III 2007 r. funkcjonują na podstawie rozporządzenia Ministra Zdrowia z dnia 15 III 2007 r. (Dz. U. Nr 55, poz. 365); wcześniej będąc komórkami organizacyjnymi szpitali działały na podstawie przepisów o zakładach opieki zdrowotnej.

7. Dane o zachorowaniach podaje się zgodnie z „Międzynarodową Statystyczną Klasyfikacją Chorób i Problemów Zdrowotnych" obowiązującą od 1 I 1997 r. (X Rewizja).

Opieka społeczna

1. Placówki opiekuńczo-wychowawcze dla dzieci i młodzieży prezentuje się zgodnie z ustawą o pomocy społecznej z dnia 12 III 2004 r. (jednolity tekst Dz. U. z 2009 r. Nr 175, poz. 1362 z późniejszymi zmianami).

Placówka zapewnia dziecku całodobową ciągłą lub okresową opiekę i wychowanie oraz zaspokaja jego niezbędne potrzeby bytowe, rozwojowe, w tym emocjonalne, społeczne, religijne, a także zapewnia korzystanie z przysługujących na podstawie odrębnych przepisów świadczeń zdrowotnych i kształcenia.

Wyróżnia się placówki:

- **interwencyjne** – zapewniające na czas trwania sytuacji kryzysowej doraźną opiekę i wychowanie, kształcenie dostosowane do wieku i możliwości rozwojowych, przygotowujące diagnozę dziecka i jego sytuacji rodzinnej oraz ustalające wskazania do dalszej pracy z dzieckiem,
- **rodzinne** – tworzące wielodzietną rodzinę, umożliwiające całodobową opiekę i wychowanie (np. licznemu rodzeństwu), zapewniające kształcenie, wyrównywanie opóźnień rozwojowych i szkolnych,
- **socjalizacyjne** – zapewniające całodobową opiekę, wychowanie i kształcenie oraz zaspokojenie niezbędnych potrzeb dziecka, zapewniające zajęcia korekcyjne, kompensacyjne, logopedyczne i terapeutyczne rekompensujące brak wychowania w rodzinie i przygotowujące do życia społecznego, a dzieciom niepełnosprawnym – odpowiednią rehabilitację i zajęcia specjalistyczne,
- **wielofunkcyjne** – zapewniające dzienną i całodobową opiekę oraz wychowanie poprzez realizację zadań przewidzianych dla placówki: wsparcia dziennego, interwencyjnej i socjalizacyjnej, a także łączące dzienne i całodobowe działania terapeutyczne, interwencyjne i socjalizacyjne skierowane na dziecko i rodzinę dziecka,
- **wsparcia dziennego** – działające w najbliższym środowisku dziecka, wspierające funkcje opiekuńcze rodziny z tego:
  - opiekuńcze – prowadzone w formie kół zainteresowań, świetlic, klubów, ognisk wychowawczych, które pomagają dzieciom w pokonywaniu trudności szkolnych i organizowaniu czasu wolnego,
  - specjalistyczne – realizujące program psychokorekcyjny lub psychoprofilaktyczny, w tym terapię pedagogiczną, psychologiczną, rehabilitację, resocjalizację.

2. Dane o **rodzinach zastępczych** prezentuje się zgodnie z ustawą o wspieraniu rodziny i systemie pieczy zastępczej (jednolity tekst Dz. U. z 2011 r. Nr 149, poz. 887 z późniejszymi zmianami).

Rodzina zastępcza zapewnia opiekę i wychowanie dziecku pozbawionemu całkowicie lub częściowo opieki rodzicielskiej.

Rodziny zastępcze dzielą się na: spokrewnione i niespokrewnione z dzieckiem, zawodowe niespokrewnione z dzieckiem: wielodzietne, specjalistyczne, o charakterze pogotowia rodzinnego.

3. Dane o **domach i zakładach pomocy społecznej** dotyczą placówek, dla których organami prowadzącymi są: jednostki samorządu terytorialnego, stowarzyszenia, organizacje społeczne, kościoły i związki wyznaniowe, fundacje, osoby fizyczne i prawne.

Rodzaje domów i zakładów prezentuje się zgodnie z ustawą o pomocy społecznej z dnia 12 III 2004 r. (jednolity tekst Dz. U. z 2009 r. Nr 179, poz. 1362 z późniejszymi zmianami).

Kultura

1. Do **księgozbioru** bibliotek publicznych zaliczono książki i broszury oraz gazety i czasopisma. Za **czytelnika** uważa się osobę, która w ciągu roku sprawozdawczego została zarejestrowana w bibliotece i dokonała co najmniej jednego wypożyczenia.

2. W muzeach jako **muzealia** wykazano rzeczy ruchome i nieruchomości wpisane do inwentarza muzealiów.

3. Informacje o **kinach** dotyczą działalności kin ogólnie dostępnych, tj. powołanych do publicznego udostępniania filmów w formie projekcji na seansach filmowych, bez względu na rodzaj stosowanego nośnika filmu (taśma światłoczuła, taśma magnetyczna eksploatowana w technice wideo).

4. Dane o **abonentach radiowych i telewizyjnych** dotyczą osób i instytucji, które uiściły opłaty abonamentowe uprawniające do korzystania z urządzeń odbiorczych radiofonii bezprzewodowej oraz z odbiorczych urządzeń telewizyjnych. Dane dotyczą także osób korzystających z prawa do bezpłatnego korzystania z urządzeń odbiorczych.

Dane obejmują również instytucje opłacające abonament za korzystanie z odbiorników radiowych i telewizyjnych w samochodach.

Turystyka i sport

1. Termin **turystyka** – zgodnie z definicją Światowej Organizacji Turystyki – obejmuje czynności osób podróżujących w celach innych niż podjęcie pracy zarobkowej, tj. głównie w celach wypoczynkowych, służbowych, religijnych itp. i pozostających poza swoim codziennym środowiskiem nie dłużej niż 1 rok.

2. Baza noclegowa turystyki od 2010 r. dotyczy turystycznych obiektów zbiorowego i indywidualnego zakwaterowania.

3. W informacjach o **obiektach i miejscach noclegowych turystyki** nie uwzględnia się obiektów i miejsc w obiektach przejściowo nieczynnych z powodu przebudowy, remontu, itp.

4. Turyści zagraniczni korzystający z turystycznych obiektów zbiorowego zakwaterowania rejestrowani są według kraju stałego zamieszkania. Turysta zagraniczny może być wykazany wielokrotnie, jeśli w czasie jednorazowego pobytu w Polsce korzysta z kilku obiektów noclegowych.

5. Stopień wykorzystania miejsc noclegowych lub **pokoi** jest to stosunek liczby udzielonych noclegów lub pokoi w danym roku do nominalnej liczby miejsc noclegowych lub pokoi w danym roku. Przez nominalną liczbę miejsc noclegowych lub pokoi rozumie się sumę miejsc noclegowych lub pokoi przygotowanych dla turystów w każdym dniu działalności obiektu.

6. Sport jest formą aktywności fizycznej człowieka mającą na celu doskonalenie jego sił psychofizycznych, realizowaną indywidualnie lub zbiorowo według umownych reguł.

7. Boiska do gier wielkich to boiska, które znajdują się w płycie głównej stadionu; zalicza się do nich: piłkarskie z nawierzchnią naturalną lub syntetyczną, rugby z nawierzchnią naturalną lub syntetyczną, hokej na trawie z nawierzchnią naturalną lub syntetyczną, baseball i softball z nawierzchnią naturalną i syntetyczną. **Boiska do gier małych** to boiska specjalistyczne do koszykówki, piłki ręcznej, piłki siatkowej. **Boiska uniwersalno-wielozadaniowe** to boiska, na których można przeprowadzić każdą z gier sportowych.

8. Klub sportowy to podstawowa jednostka organizacyjna prowadząca działalność sportową, funkcjonująca jako osoba prawna.

9. Członek klubu sportowego to osoba, która posiada ważną legitymację członkowską klubu lub spełnia inne określone wymogi jeśli klub przyjął inne zasady członkowstwa.

10. Ćwiczący to osoba, która czynnie uprawia określoną dyscyplinę sportu uczestnicząc systematycznie w treningach bądź w innej formie zajęć sportowych oraz w imprezach sportowych lub rekreacyjnych. W kategorii ćwiczących jedna osoba może być wykazywana wielokrotnie, jeśli uprawia kilka dyscyplin sportu. W zależności od wieku osoby ćwiczące zaliczane są do kategorii juniorów lub seniorów; dla poszczególnych dyscyplin sportowych stosuje się różne granice wieku.

11. Trener to osoba posiadająca odpowiednie uprawnienia nabyte w wyniku ukończenia odpowiedniego szkolenia lub wyższej szkoły wychowania fizycznego ze specjalizacją trenerską. Klasy trenerskie dzieli się na: mistrzowską, pierwszą i drugą.

12. Instruktor to osoba, która posiada co najmniej średnie wykształcenie i ukończony odpowiedni specjalistyczny kurs instruktorski.

W kategorii trenerów i instruktorów sportowych jedna osoba może być wykazywana wielokrotnie, jeśli prowadzi zajęcia w kilku dyscyplinach sportu.

13. Inni prowadzący zajęcia sportowe to osoby, które prowadzą zajęcia sportowe lecz nie posiadają uprawnień trenerskich i instruktorskich, np. nauczyciele wychowania fizycznego, starsi zawodnicy.

Finanse przedsiębiorstw

1. Dane dotyczące wyników finansowych przedsiębiorstw prezentuje się w dostosowaniu do nowelizacji ustawy o rachunkowości z dnia 29 IX 1994 r. (tekst jednolity Dz. U. z 2009 r., Nr 152, poz. 1223) z późniejszymi zmianami.

2. Przychody z całokształtu działalności (kwoty otrzymane i należne) obejmują:

- przychody netto ze sprzedaży produktów (wyrobów i usług), łącznie z dotacjami do produktów;
- przychody netto ze sprzedaży towarów i materiałów (łącznie z kwotami należnymi z tytułu sprzedaży opakowań wielokrotnego użytku);
- pozostałe przychody operacyjne, tj. przychody niezwiązane bezpośrednio z podstawową działalnością podmiotu, do których zalicza się: zysk ze zbycia niefinansowych aktywów trwałych (środków trwałych, środków trwałych w budowie, wartości niematerialnych i prawnych, inwestycji w nieruchomości i prawa), otrzymane nieodpłatnie, w tym w drodze darowizny aktywa (środki pieniężne), odszkodowania, rozwiązane rezerwy, korekty odpisów aktualizujących wartość aktywów niefinansowych, przychody z działalności socjalnej, przychody z najmu lub dzierżawy środków trwałych albo inwestycji w nieruchomości i prawa;
- przychody finansowe, tj. przychody z tytułu dokonanych przez podmiot operacji finansowych: kwoty należne z tytułu dywidend i udziałów w zysku, odsetki od udzielanych pożyczek, odsetki od lokat terminowych, odsetki za zwłokę, zysk ze zbycia inwestycji, zmniejszenia odpisów aktualizacyjnych wartości inwestycji wobec całkowitego lub częściowego ustania przyczyn powodujących trwałą utratę ich wartości, nadwyżka dodatnich różnic kursowych nad ujemnymi.

3. Koszty uzyskania przychodów z całokształtu działalności obejmują:

- koszt własny sprzedanych produktów (wyrobów i usług), tj. koszt wytworzenia sprzedanych produktów powiększony o koszty sprzedaży (z podatkiem akcyzowym) i o koszty ogólnego zarządu (wariant kalkulacyjny) lub są to koszty ogółem pomniejszone o koszt wytworzenia świadczeń na własne potrzeby jednostki i skorygowane o zmianę stanu produktów (wariant porównawczy);
- wartość sprzedanych towarów i materiałów według cen zakupu (nabycia);
- pozostałe koszty operacyjne do których zalicza się: stratę ze zbycia niefinansowych aktywów trwałych, tj. nadwyżkę wartości sprzedanych składników majątku trwałego nad przychodami z ich sprzedaży, amortyzację oddanych w dzierżawę lub najem środków trwałych i środków trwałych w budowie, nieplanowane odpisy amortyzacyjne (odpisy z tytułu trwałej utraty wartości), poniesione kary, grzywny, odszkodowania, odpisane w części lub w całości wierzytelności w związku z postępowaniem upadłościowym, układowym i naprawczym, utworzone rezerwy na pewne lub o dużym stopniu prawdopodobieństwa przyszłe zobowiązania (straty z transakcji gospodarczych w toku), odpisy aktualizujące wartość aktywów niefinansowych, koszty utrzymania obiektów działalności socjalnej, darowizny lub nieodpłatnie przekazane aktywa trwałe;
- koszty finansowe, na które składają się w szczególności: odsetki od zaciągniętych kredytów i pożyczek, odsetki i dyskonto od wyemitowanych przez jednostkę obligacji, odsetki za zwłokę, strata ze zbycia inwestycji, odpisy z tytułu aktualizacji wartości inwestycji, nadwyżka ujemnych różnic kursowych nad dodatnimi.

4. Wynik finansowy na sprzedaży produktów, towarów i materiałów stanowi różnicę między przychodami osiągniętymi ze sprzedaży produktów, towarów i materiałów, a kosztami poniesionymi na ich uzyskanie (koszt własny sprzedanych produktów oraz wartość sprzedanych towarów i materiałów).

5. Wynik finansowy brutto (zysk lub strata) jest to wynik na działalności gospodarczej skorygowany wynikiem zdarzeń nadzwyczajnych.

6. Wynik finansowy netto (zysk lub strata) otrzymuje się po pomniejszeniu wyniku finansowego brutto o obowiązkowe obciążenia (tj. podatek dochodowy od osób prawnych i fizycznych).

7. Zaprezentowane w publikacji relacje ekonomiczne obliczono następująco:

- **wskaźnik poziomu kosztów** jako relację kosztów uzyskania przychodów z całokształtu działalności do przychodów z całokształtu działalności,
- **wskaźnik rentowności obrotu netto** jako relację wyniku finansowego netto do przychodów z całokształtu działalności;
- **wskaźnik płynności finansowej II stopnia** jako relację inwestycji krótkoterminowych i należności krótkoterminowych do zobowiązań krótkoterminowych bez funduszy specjalnych.

8. Aktywa obrotowe obejmują: zapasy, należności krótkoterminowe, inwestycje krótkoterminowe (środki pieniężne i krótkoterminowe papiery wartościowe) i krótkoterminowe rozliczenia międzyokresowe.

9. Zobowiązania przedsiębiorstw (kapitały obce) obejmują wszystkie zobowiązania z wszelkich tytułów, w tym również z tytułu kredytów i pożyczek. Ogół zobowiązań przedsiębiorstw dzieli się na zobowiązania: długoterminowe – gdy okres ich spłaty na dzień bilansowy jest dłuższy niż rok, krótkoterminowe – gdy okres ich spłaty na dzień bilansowy jest nie dłuższy niż rok.

Finanse publiczne

1. Finanse publiczne obejmują procesy związane z gromadzeniem środków publicznych oraz ich rozdysponowaniem, a w szczególności: gromadzenie dochodów i przychodów publicznych, wydatkowanie środków publicznych, finansowanie potrzeb pożyczkowych budżetu państwa i budżetów jednostek samorządu terytorialnego (gmin, miast na prawach powiatu, powiatów oraz województw), zaciąganie zobowiązań angażujących środki publiczne, zarządzanie środkami publicznymi, zarządzanie długiem publicznym oraz rozliczenia z budżetem Unii Europejskiej.
Podstawę prawną określającą te procesy stanowią: dla lat 2000–2009 – ustawa z dnia 30 VI 2005 r. o finansach publicznych (Dz. U. Nr 249, poz. 2104), od 2010 r. – ustawa z dnia 27 VIII 2009 r. o finansach publicznych i przepisy wprowadzające ustawę (Dz. U. Nr 157, poz. 1240 i 1241), z późniejszymi zmianami. W przypadku gospodarki finansowej jednostek samorządu terytorialnego również: ustawa o samorządzie gminnym, powiatowym, województwa (tekst jednolity Dz. U. z 2001 r. Nr 142, poz. 1590–1592), z późniejszymi zmianami oraz ustawa o dochodach jednostek samorządu terytorialnego (Dz. U. z 2010 r. Nr 80, poz. 526) z późniejszymi zmianami.

2. Dochody i wydatki budżetów jednostek samorządu terytorialnego grupuje się zgodnie z zasadami określonymi w ustawie o finansach publicznych, tj. na działy – określające rodzaj działalności oraz paragrafy – określające rodzaj dochodu lub wydatku; prezentowane dane w podziale na działy i paragrafy opracowano zgodnie ze szczegółową klasyfikacją dochodów i wydatków, ustalaną przez Ministra Finansów na mocy kolejnych rozporządzeń z lat 2000–2011.

3. Informacje dotyczące budżetów jednostek samorządu terytorialnego opracowano na podstawie sprawozdań Ministerstwa Finansów.

Podmioty Gospodarki Narodowej

Dane dotyczące **podmiotów gospodarki narodowej** obejmują podmioty zarejestrowane w Krajowym Rejestrze Urzędowym Podmiotów Gospodarki Narodowej (REGON), tj. osoby prawne, jednostki organizacyjne nie mające osobowości prawnej oraz osoby fizyczne prowadzące działalność gospodarczą.

Informacje zaprezentowane zostały według **Polskiej Klasyfikacji Działalności (PKD 2007)** i nie obejmują: osób prowadzących gospodarstwa indywidualne w rolnictwie oraz podmiotów mających w rejestrze REGON status jednostek lokalnych (zakładów, oddziałów, filii).

Podstawową funkcją rejestru REGON jest identyfikowanie podmiotów gospodarki narodowej, co jest realizowane poprzez nadawanie im unikatowych numerów identyfikacyjnych.

Wprowadzenie w 2011 r. do aktualizacji rejestru REGON informacji pochodzących z Powszechnego Elektronicznego Systemu Ewidencji Ludności (PESEL) wpłynęło istotnie na zmianę (zmniejszenie) liczby osób fizycznych prowadzących działalność gospodarczą w stosunku do 2010 r.

I. WYBRANE DANE O POWIATACH

Lp.	WYSZCZEGÓLNIENIE		Województwo	Brzeski	Głubczycki	Kędzierzyńsko-kozielski	Kluczborski	Krapkowicki
1.	Pobór wody w hm^3	2010	122,1	6,8	2,7	14,7	8,7	10,7
2.		2011	121,1	6,8	2,8	15,2	8,4	10,7
	Ścieki przemysłowe i komu-							
3.	nalne oczyszczane w % wy-	2010	83,0	99,8	100,0	100,0	67,3	99,8
4.	magających oczyszczania[a]	2011	85,7	99,8	100,0	100,0	100,0	99,8
5.	Zakłady szczególnie uciążliwe	2010	93	10	3	12	9	9
6.	dla czystości powietrza[b]	2011	88	10	3	11	9	9
	Emisja zanieczyszczeń[c] na 1 km^2 w t:							
7.	pyłowych	2010	0,3	0,2	0,2	1,0	0,1	1,0
8.		2011	0,3	0,1	0,3	0,8	0,1	1,2
9.	gazowych	2010	1459,5	128,6	16,9	2308,5	64,0	9389,5
10.		2011	1483,9	124,3	17,9	2248,5	56,2	9919,7
	Stopień redukcji wytworzonych zanieczyszczeń w %:							
11.	pyłowych	2010	99,9	87,9	70,1	99,4	84,3	100,0
12.		2011	99,9	86,1	68,5	99,0	80,0	99,9
13.	gazowych (bez CO_2)	2010	71,2	–	–	49,6	–	81,2
14.		2011	69,5	–	–	35,1	–	78,1
15.	Urodzenia żywe	2010	9163	955	458	840	591	526
16.		2011	8686	879	400	763	559	548
17.	Zgony	2010	9882	951	602	962	668	599
18.		2011	9719	888	543	951	667	562
19.	Małżeństwa	2010	5693	537	304	520	369	365
20.		2011	5210	460	276	469	347	348
21.	Przyrost naturalny	2010	–719	4	–144	–122	–77	–73
22.		2011	–1033	–9	–143	–188	–108	–14
23.	Saldo migracji stałej	2010	–1793	–190	–187	–317	–150	–183
24.		2011	–2258	–123	–161	–362	–171	–201
25.	Pracujący[bde]	2010	203035	15194	8516	20797	11022	15426
26.		2011	202624	15634	8526	20672	11038	15380
27.	Bezrobotni zarejestrowani[b]	2010	48775	6078	3025	4508	3310	2730
28.		2011	48029	6282	3050	4484	3283	2531
29.	Stopa bezrobocia rejestro-	2010	13,6*	20,5*	17,9*	13,1*	15,5*	10,9*
30.	wanego[b] w %	2011	13,3	20,9	17,9	12,9	15,3	10,1
31.	Przeciętne miesięczne wyna-	2010	3137,29	2795,69	2878,02	3518,97	2848,38	3798,54
32.	grodzenie brutto[f] w zł	2011	3249,58	2962,78	3031,11	3753,82	2994,99	3597,89

a Odprowadzone do wód lub do ziemi. *b* Stan w dniu 31 XII. *c* Z zakładów szczególnie uciążliwych
jących do 9 osób oraz pracujących w gospodarstwach indywidualnych w rolnictwie; bez fundacji, stowarzyszeń

Namysłowski	Nyski	Oleski	Opolski	Prudnicki	Strzelecki	Opole	Lp.
12,7	9,1	2,8	34,8	2,8	7,3	8,9	1.
12,7	9,3	3,0	33,5	2,9	7,2	8,7	2.
100,0	90,8	100,0	97,8	100,0	10,4	94,0	3.
100,0	90,8	100,0	98,6	100,0	13,6	95,0	4.
5	9	8	11	5	4	8	5.
4	7	8	11	4	4	8	6.
0,1	0,1	0,1	0,4	0,1	0,0	2,2	7.
0,1	0,1	0,0	0,4	0,1	0,0	2,1	8.
34,3	93,0	23,9	4517,0	63,6	58,2	5755,8	9.
30,4	70,1	26,0	4599,2	35,3	56,6	5334,1	10.
82,7	87,9	43,9	99,9	82,9	90,2	99,8	11.
83,0	90,1	52,5	99,9	88,0	91,2	99,9	12.
–	–	–	69,9	–	–	–	13.
–	17,0	–	68,7	–	–	–	14.
448	1268	582	1123	540	694	1138	15.
414	1212	559	1142	547	653	1010	16.
424	1471	629	1176	626	713	1061	17.
445	1473	622	1159	645	706	1058	18.
251	806	396	723	327	441	654	19.
229	738	385	670	311	413	564	20.
24	–203	–47	–53	–86	–19	77	21.
–31	–261	–63	–17	–98	–53	–48	22.
–12	–484	–147	356	–137	–183	–159	23.
–96	–419	–194	103	–238	–227	–169	24.
7336	21995	10587	19802	8524	11999	51837	25.
7275	21313	10367	20575	7897	12651	51296	26.
2661	8770	2128	4948	3464	2674	4479	27.
2608	8599	2438	4715	3368	2349	4322	28.
18,6*	19,4*	8,9*	13,1*	18,6*	11,7*	6,4*	29.
18,2	18,9	10,0	12,4	18,0	10,4	6,2	30.
2833,22	2733,31	2731,82	2872,04	2730,02	2929,69	3541,80	31.
2974,33	2846,85	2868,91	2785,98	2958,74	3079,75	3714,16	32.

dla czystości powietrza. *d* Według faktycznego miejsca pracy. *e* Bez podmiotów gospodarczych o liczbie pracu- i innych organizacji oraz duchownych. *f* Patrz uwagi metodyczne ust. 1 na str. 21.

I. WYBRANE DANE O POWIATACH (dok.)

Lp.	WYSZCZEGÓLNIENIE		Województwo	Brzeski	Głubczycki	Kędzierzyńsko-kozielski	Kluczborski	Krapkowicki
	Długość sieci rozdzielczej w km[a]:							
33.	wodociągowej	2010	6809,6	480,8	367,2	616,3	525,7	403,0
34.		2011	6914,0	484,1	367,5	617,0	528,0	393,1
35.	kanalizacyjnej[b]	2010	3043,4	349,1	127,0	403,3	120,4	201,1
36.		2011	3320,0	356,9	148,2	425,2	147,8	193,6
37.	gazowej	2010	1491,4	120,6	77,9	161,8	90,8	129,3
38.		2011	1516,9	121,9	79,8	162,3	92,1	135,8
39.	Mieszkania oddane do użytkowania	2010	2149	123	36	157	71	155
40.		2011	1715	109	27	95	130	42
41.	w tym w budynkach indywidualnych	2010	1334	123	36	110	63	42
42.		2011	1236	109	25	95	68	42
43.	Czytelnicy[c] w bibliotekach publicznych	2010	155185	15814	7317	14125	8569	13232
44.		2011	163387	15189	6666	13831	8861	13145
45.	Widzowie w kinach	2010	560744	4483	–	49478	–	6396
46.		2011	615923	6271	–	54352	–	9007
47.	Porady lekarskie i stomatologiczne w tys.	2010	6717,4	662,4	309,9	672,4	378,1	395,8
48.		2011	6706,3	630,7	314,8	687,2	376,6	400,3
49.	Korzystający z noclegów w turystycznych obiektach zakwaterowania	2010	230318	8587	11926	12251	5110	16955
50.		2011	243185	7001	8161	10076	4341	18877
51.	Mieszkańcy domów i zakładów pomocy społecznej[ad]	2010	3711	188	677	308	210	68
52.		2011	3784	188	790	216	217	67
	Dochody budżetów powiatów oraz miast na prawach powiatu:							
53.	w milionach złotych	2010	1266,9	91,8	49,9	75,9	65,4	39,4
54.		2011	1296,3	89,5	52,0	78,7	64,2	36,7
55.	na 1 mieszkańca[e] w zł	2010	1230	997	1013	758	951	591
56.		2011	1262	974	1063	790	938	552
	Wydatki budżetów powiatów oraz miast na prawach powiatu:							
57.	w milionach złotych	2010	1316,8	94,8	52,1	83,2	67,3	34,1
58.		2011	1327,5	89,2	52,8	74,7	68,6	37,4
59.	na 1 mieszkańca[e] w zł	2010	1279	1029	1058	831	980	511
60.		2011	1293	971	1080	750	1001	563
61.	Podmioty w Rejestrze Regon[af]	2010	99118	10106	4091	8994	6341	4796
62.		2011	97560	9882	3963	8858	6227	4770

a Stan w dniu 31 XII. *b* Łącznie z kolektorami. *c* Łącznie z filiami i punktami bibliotecznymi. *d* Łącznie z filiami. indywidualne w rolnictwie.

Namysłowski	Nyski	Oleski	Opolski	Prudnicki	Strzelecki	Opole	Lp.
425,9	726,4	793,5	1336,4	347,9	499,8	286,7	33.
431,8	794,0	797,4	1361,3	349,1	504,0	286,7	34.
54,1	374,5	147,0	633,5	112,4	241,7	279,3	35.
82,6	389,2	163,8	710,9	120,5	301,5	279,8	36.
49,7	254,2	70,8	127,0	69,7	74,5	264,9	37.
52,9	255,8	70,3	131,0	70,4	76,5	268,3	38.
147	219	85	345	32	52	727	39.
119	172	111	382	48	70	410	40.
113	209	82	339	32	52	133	41.
89	163	110	332	48	70	85	42.
4253	19183	13014	17002	7891	10523	24262	43.
4205	19944	12697	17006	7712	10239	33892	44.
–	9518	1764	–	–	–	489105	45.
–	36565	2499	–	–	–	507229	46.
258,1	903,2	368,5	611,6	364,0	434,2	1359,3	47.
246,0	891,2	393,7	595,6	361,2	458,9	1350,2	48.
4315	71154	9476	21720	5696	10909	52219	49.
6073	76630	8903	19601	5251	24002	54269	50.
43	634	108	273	205	592	405	51.
42	638	106	401	214	585	320	52.
42,4	115,9	55,9	67,8	59,7	62,4	540,6	53.
53,0	116,7	57,3	69,4	56,2	69,9	552,8	54.
967	807	832	502	1018	789	4300	55.
1212	817	857	512	962	887	4401	56.
44,7	124,3	57,8	68,9	55,9	64,9	568,8	57.
50,8	113,4	60,7	76,9	56,2	68,2	578,7	58.
1021	866	861	510	954	820	4525	59.
1163	794	909	568	962	864	4606	60.
4213	13835	5321	11386	4440	5234	20361	61.
4084	13589	5296	11382	4338	5149	20022	62.

e W 2011 r. dane dotyczące ludności traktuje się jako dane tymczasowe. *f* Bez osób prowadzących gospodarstwa

POWIERZCHNIA I OCHRONA ŚRODOWISKA

TABL. 1. **STAN GEODEZYJNY I KIERUNKI WYKORZYSTANIA POWIERZCHNI**[a]

WYSZCZEGÓLNIENIE		Powierzchnia ogółem[b]	Użytki rolne		Grunty leśne oraz zadrzewione i zakrzewione	Grunty zabudowane i zurbanizowane	Grunty pod wodami	Pozostałe
		w ha		lokata	w ha			
WOJEWÓDZTWO	**2005**	**941167**	**607564**	**x**	**259688**	**54137**	**11594**	**8184**
	2010	**941187**	**603216**	**x**	**262047**	**56224**	**12304**	**7396**
	2011	**941187**	**602490**	**x**	**262256**	**56539**	**12662**	**7240**
Podregion nyski	**2005**	**427130**	**306732**	**x**	**88050**	**22168**	**6603**	**3577**
	2010	**427148**	**304266**	**x**	**89430**	**23356**	**6949**	**3147**
	2011	**427148**	**303892**	**x**	**89561**	**23485**	**7071**	**3139**
powiaty:								
Brzeski	2005	87597	63105	3	17181	4752	1040	1519
	2010	87596	62515	3	17575	5336	1068	1102
	2011	87596	62424	3	17620	5385	1072	1095
Kluczborski	2005	85173	54814	6	26231	3739	163	226
	2010	85191	54621	6	26318	3846	181	225
	2011	85191	54465	6	26315	3931	254	226
Namysłowski	2005	74817	49877	7	21167	3220	259	294
	2010	74818	49600	7	21373	3291	291	263
	2011	74818	49492	7	21441	3294	329	262
Nyski	2005	122388	91843	1	16789	7480	5015	1261
	2010	122388	90653	1	17270	7926	5184	1355
	2011	122388	90616	1	17293	7935	5191	1353
Prudnicki	2005	57155	47093	8	6682	2977	126	277
	2010	57155	46877	8	6894	2957	225	202
	2011	57155	46895	8	6892	2940	225	203
Podregion opolski ...	**2005**	**514037**	**300832**	**x**	**171638**	**31969**	**4991**	**4607**
	2010	**514039**	**298950**	**x**	**172617**	**32868**	**5355**	**4249**
	2011	**514039**	**298598**	**x**	**172695**	**33054**	**5591**	**4101**
powiaty:								
Głubczycki	2005	67263	58437	5	4563	3737	97	429
	2010	67263	58220	4	4683	3833	105	422
	2011	67263	58154	4	4713	3868	105	423
Kędzierzyńsko-kozielski	2005	62514	39728	9	15605	5393	794	994
	2010	62513	39312	9	15803	5630	828	940
	2011	62513	39250	9	15785	5620	1077	781
Krapkowicki	2005	44179	28173	11	11103	3910	449	544
	2010	44180	27919	11	11215	4038	505	503
	2011	44180	27908	11	11246	4027	500	499
Oleski	2005	97340	58482	4	35159	3200	99	400
	2010	97338	58083	5	35261	3315	284	395
	2011	97338	58022	5	35274	3357	282	403
Opolski	2005	158658	72969	2	73074	8118	2998	1499
	2010	158663	72659	2	73411	8293	3056	1244
	2011	158663	72546	2	73439	8382	3050	1246
Strzelecki	2005	74428	38276	10	31190	4277	208	477
	2010	74427	38108	10	31298	4314	240	467
	2011	74427	38092	10	31295	4336	240	464
Miasto na prawach powiatu – Opole	2005	9655	4767	12	944	3334	346	264
	2010	9655	4649	12	946	3445	337	278
	2011	9655	4626	12	943	3464	337	285

a 2005 r. – stan na 01.01.2006 r.; 2010 r. – stan na 01.01.2011 r.; 2011 r. – stan na 01.01.2012 r. *b* Obszar lądowy (łącznie z wodami śródlądowymi).

Ź r ó d ł o: dane Głównego Urzędu Geodezji i Kartografii.

TABL. 2. **POWIERZCHNIA GEODEZYJNA WEDŁUG KIERUNKÓW WYKORZYSTANIA**[a]

WYSZCZEGÓLNIENIE		Ogółem[b]		W tym użytki rolne			
				razem	w tym		
					grunty orne	sady	łąki i pastwiska trwałe
		w ha	lokata	w ha			
WOJEWÓDZTWO	**2005**	**941167**	**x**	**607564**	**482748**	**3871**	**97891**
	2010	**941187**	**x**	**603216**	**491663**	**3446**	**86530**
	2011	**941187**	**x**	**602490**	**491518**	**3397**	**86068**
Podregion nyski	**2005**	**427130**	**x**	**306732**	**249883**	**1584**	**43621**
	2010	**427148**	**x**	**304266**	**255710**	**1387**	**36421**
	2011	**427148**	**x**	**303892**	**255731**	**1375**	**36153**
powiaty:							
Brzeski	2005	87597	4	63105	51622	255	8890
	2010	87596	4	62515	53751	226	6445
	2011	87596	4	62424	53740	223	6401
Kluczborski	2005	85173	5	54814	44319	258	8451
	2010	85191	5	54621	44578	168	8092
	2011	85191	5	54465	44550	167	8043
Namysłowski	2005	74817	6	49877	38091	171	8787
	2010	74818	6	49600	38307	152	8224
	2011	74818	6	49492	38332	150	8102
Nyski	2005	122388	2	91843	76064	672	11984
	2010	122388	2	90653	78161	636	9386
	2011	122388	2	90616	78177	632	9334
Prudnicki	2005	57155	10	47093	39787	228	5509
	2010	57155	10	46877	40913	205	4274
	2011	57155	10	46895	40932	203	4273
Podregion opolski	**2005**	**514037**	**x**	**300832**	**232865**	**2287**	**54270**
	2010	**514039**	**x**	**298950**	**235953**	**2059**	**50109**
	2011	**514039**	**x**	**298598**	**235787**	**2022**	**49915**
powiaty:							
Głubczycki	2005	67263	8	58437	52541	294	4148
	2010	67263	8	58220	53338	279	3279
	2011	67263	8	58154	53337	275	3246
Kędzierzyńsko-kozielski	2005	62514	9	39728	32728	497	4961
	2010	62513	9	39312	33296	479	4258
	2011	62513	9	39250	33281	473	4228
Krapkowicki	2005	44179	11	28173	21785	321	5033
	2010	44180	11	27919	22435	211	4293
	2011	44180	11	27908	22421	205	4288
Oleski	2005	97340	3	58482	43713	308	12023
	2010	97338	3	58083	44040	290	11551
	2011	97338	3	58022	44001	286	11516
Opolski	2005	158658	1	72969	49964	417	19222
	2010	158663	1	72659	50387	365	18451
	2011	158663	1	72546	50316	356	18375
Strzelecki	2005	74428	7	38276	28768	412	7685
	2010	74427	7	38108	29106	402	7190
	2011	74427	7	38092	29098	395	7179
Miasto na prawach powiatu – Opole	2005	9655	12	4767	3366	38	1198
	2010	9655	12	4649	3351	33	1087
	2011	9655	12	4626	3333	32	1083

a 2005 r. – stan na 01.01.2006 r.; 2010 r. – stan na 01.01.2011 r.; 2011 r. – stan na 01.01.2012 r. *b* Obszar lądowy (łącznie z wodami śródlądowymi).

Ź r ó d ł o: dane Głównego Urzędu Geodezji i Kartografii.

TABL. 3. **POBÓR WODY**

WYSZCZEGÓLNIENIE		Ogółem			Na cele		
					produkcyjne[a]	nawodnień w rolnictwie i leśnictwie oraz napełniania i uzupełniania stawów rybnych	eksploatacji sieci wodociągowej[b]
		w dam^3	lokata	na 1 km^2 w dam^3	w dam^3		
WOJEWÓDZTWO	**2005**	**124325**	**x**	**13,2**	**45274**	**28240**	**50811**
	2010	**122139**	**x**	**13,0**	**41589**	**32010**	**48540**
	2011	**121096**	**x**	**12,9**	**42608**	**29616**	**48872**
Podregion nyski	**2005**	**38989**	**x**	**9,1**	**5670**	**14031**	**19288**
	2010	**40136**	**x**	**9,4**	**4012**	**17226**	**18898**
	2011	**40015**	**x**	**9,4**	**4199**	**16876**	**18940**
powiaty:							
Brzeski	2005	6873	8	7,8	337	1909	4627
	2010	6822	9	7,8	253	1823	4746
	2011	6794	9	7,8	248	1823	4723
Kluczborski	2005	5706	9	6,7	1965	1100	2641
	2010	8672	7	10,2	1611	4322	2739
	2011	8354	7	9,8	1545	3972	2837
Namysłowski	2005	12737	3	17,0	333	10370	2034
	2010	12722	3	17,0	310	10416	1996
	2011	12675	3	16,9	356	10416	1903
Nyski	2005	10022	6	8,2	2019	652	7351
	2010	9082	5	7,4	1517	665	6900
	2011	9335	5	7,6	1701	665	6969
Prudnicki	2005	3651	11	6,4	1016	–	2635
	2010	2838	10	5,0	321	–	2517
	2011	2857	11	5,0	349	–	2508
Podregion opolski ...	**2005**	**85336**	**x**	**16,6**	**39604**	**14209**	**31523**
	2010	**82004**	**x**	**16,0**	**37577**	**14784**	**29643**
	2011	**81081**	**x**	**15,8**	**38409**	**12740**	**29932**
powiaty:							
Głubczycki	2005	3191	12	4,7	458	–	2733
	2010	2695	12	4,0	219	10	2466
	2011	2798	12	4,2	254	25	2519
Kędzierzyńsko-kozielski	2005	14892	2	23,8	9242	–	5650
	2010	14737	2	23,6	9339	305	5093
	2011	15178	2	24,3	9807	–	5371
Krapkowicki	2005	10137	4	22,9	7911	–	2226
	2010	10688	4	24,2	8429	–	2259
	2011	10746	4	24,3	8689	–	2057
Oleski	2005	3684	10	3,8	785	272	2627
	2010	2830	11	2,9	48	273	2509
	2011	2976	10	3,1	42	273	2661
Opolski	2005	35616	1	22,4	19786	10478	5352
	2010	34792	1	21,9	18327	10996	5469
	2011	33458	1	21,1	18581	9177	5700
Strzelecki	2005	7735	7	10,4	550	3459	3726
	2010	7323	8	9,8	414	3200	3709
	2011	7190	8	9,7	412	3265	3513
Miasto na prawach powiatu – Opole	2005	10081	5	105,0	872	–	9209
	2010	8939	6	92,2	801	–	8138
	2011	8735	6	90,1	624	–	8111

a Poza rolnictwem, leśnictwem, łowiectwem i rybactwem – z ujęć własnych. *b* Pobór wody na ujęciach, przed wtłoczeniem do sieci.

TABL. 4. **ZUŻYCIE WODY**

WYSZCZEGÓLNIENIE		Ogółem		Przemysł	Rolnictwo i leśnictwo[a]	Eksploatacja sieci wodociągowej[b]
		w hm^3	lokata	w hm^3		
WOJEWÓDZTWO	**2005**	**110,6**	**x**	**42,1**	**28,2**	**40,3**
	2010	**110,3**	**x**	**40,0**	**32,0**	**38,3**
	2011	**109,5**	**x**	**41,6**	**29,6**	**38,4**
Podregion nyski	**2005**	**34,9**	**x**	**5,9**	**14,1**	**14,9**
	2010	**35,8**	**x**	**4,3**	**17,2**	**14,3**
	2011	**35,5**	**x**	**4,5**	**16,9**	**14,2**
powiaty:						
Brzeski	2005	6,4	8	0,6	1,9	3,9
	2010	6,0	9	0,5	1,8	3,8
	2011	6,1	9	0,5	1,8	3,8
Kluczborski	2005	5,3	9	2,0	1,1	2,2
	2010	8,2	5	1,6	4,3	2,2
	2011	7,8	6	1,5	4,0	2,3
Namysłowski	2005	12,2	2	0,3	10,4	1,5
	2010	12,2	2	0,3	10,4	1,5
	2011	12,3	3	0,4	10,4	1,5
Nyski	2005	7,8	6	2,0	0,7	5,1
	2010	7,0	7	1,5	0,7	4,8
	2011	7,0	7	1,7	0,7	4,7
Prudnicki	2005	3,2	10	1,0	–	2,2
	2010	2,4	11	0,4	–	2,0
	2011	2,3	11	0,4	–	1,9
Podregion opolski	**2005**	**75,8**	**x**	**36,2**	**14,3**	**25,3**
	2010	**74,5**	**x**	**35,8**	**14,8**	**24,0**
	2011	**74,0**	**x**	**37,1**	**12,7**	**24,2**
powiaty:						
Głubczycki	2005	3,1	11	0,5	–	2,6
	2010	2,7	10	0,3	0,0	2,4
	2011	2,7	10	0,4	0,0	2,3
Kędzierzyńsko-kozielski	2005	11,6	3	7,4	–	4,2
	2010	12,0	3	7,8	0,3	3,9
	2011	12,7	2	8,5	–	4,2
Krapkowicki	2005	9,3	4	7,1	–	2,1
	2010	9,9	4	7,8	–	2,1
	2011	10,3	4	8,1	–	2,2
Oleski	2005	2,4	12	0,1	0,3	2,0
	2010	2,3	12	0,1	0,3	1,9
	2011	2,3	12	0,1	0,3	2,0
Opolski	2005	33,6	1	19,1	10,5	4,1
	2010	33,4	1	18,1	11,0	4,2
	2011	31,7	1	18,4	9,2	4,1
Strzelecki	2005	6,7	7	0,4	3,5	2,8
	2010	6,2	8	0,4	3,2	2,7
	2011	6,3	8	0,4	3,3	2,7
Miasto na prawach powiatu – Opole	2005	9,1	5	1,6	–	7,5
	2010	8,0	6	1,3	–	6,8
	2011	8,0	5	1,2	–	6,7

a Woda zużyta do nawadniania w rolnictwie i leśnictwie oraz napełniania i uzupełniania stawów rybnych. *b* Bez zużycia wody na cele przemysłowe przez wodociągi stanowiące własność gmin, wojewódzkich zakładów usług wodnych i spółek wodnych.

TABL. 5. **GOSPODAROWANIE WODĄ W ZAKŁADACH PRZEMYSŁOWYCH**

WYSZCZEGÓLNIENIE		Zużycie wody na potrzeby przemysłu		Pobór wód			Zakup wody
				razem	podziemnych	powierzchniowych	
		w dam^3	lokata	w dam^3			
WOJEWÓDZTWO	**2005**	**42076**	**x**	**41740**	**11933**	**29807**	**3520**
	2010	**39998**	**x**	**38419**	**10662**	**27757**	**3249**
	2011	**41553**	**x**	**39894**	**9957**	**29937**	**3537**
Podregion nyski	**2005**	**5898**	**x**	**4676**	**3066**	**1610**	**354**
	2010	**4234**	**x**	**3852**	**2826**	**1026**	**327**
	2011	**4452**	**x**	**4060**	**2844**	**1216**	**363**
powiaty:							
Brzeski	2005	604	8	337	105	232	284
	2010	471	7	253	68	185	238
	2011	494	7	248	61	187	266
Kluczborski	2005	1986	4	1965	1933	32	34
	2010	1613	4	1611	1601	10	2
	2011	1547	5	1545	1469	76	2
Namysłowski	2005	324	11	333	333	–	1
	2010	308	10	310	310	–	–
	2011	354	11	356	356	–	–
Nyski	2005	1967	5	1025	422	603	34
	2010	1490	5	1357	580	777	56
	2011	1678	4	1562	609	953	65
Prudnicki	2005	1017	7	1016	273	743	1
	2010	352	9	321	267	54	31
	2011	379	10	349	349	–	30
Podregion opolski ...	**2005**	**36178**	**x**	**37064**	**8867**	**28197**	**3166**
	2010	**35764**	**x**	**34567**	**7836**	**26731**	**2922**
	2011	**37101**	**x**	**35834**	**7113**	**28721**	**3174**
powiaty:							
Głubczycki	2005	481	9	458	458	–	23
	2010	307	11	219	209	10	88
	2011	404	8	254	254	–	150
Kędzierzyńsko-kozielski	2005	7359	2	7868	3179	4689	2263
	2010	7798	2	7319	3096	4223	2175
	2011	8492	2	8048	2544	5504	2239
Krapkowicki	2005	7144	3	7911	3547	4364	39
	2010	7787	3	8429	3430	4999	23
	2011	8083	3	8689	3290	5399	19
Oleski	2005	124	12	785	781	4	76
	2010	63	12	48	44	4	28
	2011	71	12	42	39	3	31
Opolski	2005	19073	1	19434	528	18906	21
	2010	18144	1	17984	615	17369	98
	2011	18436	1	18235	581	17654	123
Strzelecki	2005	423	10	550	316	234	17
	2010	382	8	414	288	126	25
	2011	396	9	412	251	161	13
Miasto na prawach powiatu – Opole	2005	1574	6	58	58	–	727
	2010	1283	6	154	154	–	485
	2011	1219	6	154	154	–	599

TABL. 6. **NAWADNIANE UŻYTKI ROLNE I GRUNTY LEŚNE ORAZ NAPEŁNIANE STAWY RYBNE**

WYSZCZEGÓLNIENIE		Nawadniane użytki rolne i grunty leśne[a]	Napełniane stawy rybne[b]	Pobór wody[c]			
				ogółem	do nawodnień użytków rolnych i gruntów leśnych	do napełniania i uzupełniania stawów rybnych	
						razem	w tym leśnych
		w ha		w dam^3			
WOJEWÓDZTWO	**2005**	**1339**	**1809**	**29015**	**1174**	**27840**	**16767**
	2010	**1474**	**1838**	**33065**	**1095**	**31970**	**17234**
	2011	**1532**	**1785**	**30638**	**1077**	**29561**	**17299**
Podregion nyski	**2005**	**1221**	**1013**	**14806**	**804**	**14001**	**9039**
	2010	**1432**	**1042**	**18281**	**1085**	**17196**	**8999**
	2011	**1432**	**1007**	**17898**	**1052**	**16846**	**8999**
powiaty:							
Brzeski	2005	60	199	1909	30	1879	1479
	2010	60	200	1823	30	1793	1393
	2011	60	200	1823	30	1793	1393
Kluczborski	2005	1031	80	1790	690	1100	560
	2010	1372	106	5377	1055	4322	560
	2011	1372	71	4994	1022	3972	560
Namysłowski	2005	130	687	10455	84	10370	7000
	2010	–	689	10416	–	10416	7046
	2011	–	689	10416	–	10416	7046
Nyski	2005	–	47	652	–	652	–
	2010	–	47	665	–	665	–
	2011	–	47	665	–	665	–
Prudnicki	2005	–	–	–	–	–	–
	2010	–	–	–	–	–	–
	2011	–	–	–	–	–	–
Podregion opolski	**2005**	**118**	**796**	**14209**	**370**	**13839**	**7728**
	2010	**42**	**796**	**14784**	**10**	**14774**	**8235**
	2011	**100**	**778**	**12740**	**25**	**12715**	**8300**
powiaty:							
Głubczycki	2005	–	–	–	–	–	–
	2010	42	–	10	10	–	–
	2011	100	–	25	25	–	–
Kędzierzyńsko-kozielski	2005	–	–	–	–	–	–
	2010	–	15	305	–	305	–
	2011	–	–	–	–	–	–
Krapkowicki	2005	–	–	–	–	–	–
	2010	–	–	–	–	–	–
	2011	–	–	–	–	–	–
Oleski	2005	–	30	272	–	272	272
	2010	–	30	273	–	273	273
	2011	–	30	273	–	273	273
Opolski	2005	–	586	10478	–	10478	4367
	2010	–	576	10996	–	10996	4762
	2011	–	573	9177	–	9177	4762
Strzelecki	2005	118	180	3459	370	3089	3089
	2010	–	175	3200	–	3200	3200
	2011	–	175	3265	–	3265	3265
Miasto na prawach powiatu – Opole	2005	–	–	–	–	–	–
	2010	–	–	–	–	–	–
	2011	–	–	–	–	–	–

a Obiekty o powierzchni co najmniej 20 ha. *b* Obiekty o powierzchni co najmniej 10 ha. *c* Łącznie z poborem ścieków do nawodnień.

TABL. 7. **ŚCIEKI PRZEMYSŁOWE**

WYSZCZEGÓLNIENIE		Ścieki odprowadzone[a]						
		ogółem		do sieci kanalizacyjnej	bezpośrednio do wód lub do ziemi			
					razem	oczyszczane	nieoczyszczane	wody chłodnicze (umownie czyste)
		w dam^3	lokata	w dam^3				
WOJEWÓDZTWO	**2005**	**56325**	**x**	**2048**	**54277**	**50073**	**1626**	**2578**
	2010	**90026**	**x**	**6052**	**83974**	**62428**	**18937**	**2609**
	2011	**79984**	**x**	**5612**	**74372**	**57329**	**14606**	**2437**
Podregion nyski	**2005**	**4594**	**x**	**882**	**3712**	**1695**	**821**	**1196**
	2010	**3501**	**x**	**984**	**2517**	**683**	**1088**	**746**
	2011	**2855**	**x**	**1197**	**1658**	**720**	**448**	**490**
powiaty:								
Brzeski	2005	709	9	332	377	376	1	–
	2010	546	8	230	316	310	6	–
	2011	514	8	222	292	285	7	–
Kluczborski	2005	1500	5	23	1477	5	366	1106
	2010	1397	6	23	1374	11	633	730
	2011	610	7	21	589	115	–	474
Namysłowski	2005	232	12	149	83	83	–	–
	2010	192	10	162	30	30	–	–
	2011	202	10	202	–	–	–	–
Nyski	2005	1416	6	378	1038	494	454	90
	2010	1147	7	507	640	175	449	16
	2011	1247	6	611	636	179	441	16
Prudnicki	2005	737	8	–	737	737	–	–
	2010	219	9	62	157	157	–	–
	2011	282	9	141	141	141	–	–
Podregion opolski	**2005**	**51731**	**x**	**1166**	**50565**	**48378**	**805**	**1382**
	2010	**86525**	**x**	**5068**	**81457**	**61745**	**17849**	**1863**
	2011	**77129**	**x**	**4415**	**72714**	**56609**	**14158**	**1947**
powiaty:								
Głubczycki	2005	307	10	307	–	–	–	–
	2010	141	12	141	–	–	–	–
	2011	148	12	148	–	–	–	–
Kędzierzyńsko-kozielski	2005	11716	2	–	11716	11600	86	30
	2010	23148	2	3	23145	23011	–	134
	2011	18508	2	3	18505	18346	–	159
Krapkowicki	2005	3735	4	96	3639	2423	11	1205
	2010	6893	4	4042	2851	1126	4	1721
	2011	5993	4	3215	2778	998	6	1774
Oleski	2005	295	11	21	274	265	5	4
	2010	185	11	14	171	171	–	–
	2011	191	11	11	180	180	–	–
Opolski	2005	28165	1	121	28044	27293	703	48
	2010	37747	1	226	37521	36639	882	–
	2011	37259	1	292	36967	36420	547	–
Strzelecki	2005	6354	3	190	6164	6159	–	5
	2010	16927	3	175	16752	230	16515	7
	2011	13662	3	172	13490	241	13244	5
Miasto na prawach powiatu – Opole	2005	1159	7	431	728	638	–	90
	2010	1484	5	467	1017	568	448	1
	2011	1368	5	574	794	424	361	9

a Łącznie z wodami chłodniczymi, wodami z odwadniania zakładów górniczych oraz obiektów budowlanych, a także z zanieczyszczonymi wodami opadowymi.

TABL. 8. **ŚCIEKI PRZEMYSŁOWE I KOMUNALNE WYMAGAJĄCE OCZYSZCZANIA**[a]

WYSZCZEGÓLNIENIE		Ogółem	Oczyszczane					
			razem		mechanicznie	chemicznie[b]	biologicznie	z podwyższonym usuwaniem biogenów
		w dam^3		lokata	w dam^3			
WOJEWÓDZTWO	**2005**	**79431**	**76685**	**x**	**45517**	**271**	**7027**	**23870**
	2010	**111371**	**92434**	**x**	**58384**	**275**	**7307**	**26468**
	2011	**101929**	**87323**	**x**	**53779**	**283**	**6245**	**27016**
Podregion nyski	**2005**	**13352**	**12362**	**x**	**341**	**–**	**2577**	**9444**
	2010	**12663**	**11575**	**x**	**347**	**–**	**2542**	**8686**
	2011	**11824**	**11376**	**x**	**303**	**–**	**2426**	**8647**
powiaty:								
Brzeski	2005	3397	3333	7	307	–	469	2557
	2010	3495	3489	5	325	–	364	2800
	2011	3334	3327	6	285	–	271	2771
Kluczborski	2005	1583	1206	10	5	–	261	940
	2010	1938	1305	9	11	–	324	970
	2011	1403	1403	8	7	–	395	1001
Namysłowski	2005	958	957	12	29	–	71	857
	2010	962	962	12	–	–	48	914
	2011	985	985	12	–	–	37	948
Nyski	2005	5482	4948	5	–	–	810	4138
	2010	4893	4444	4	11	–	431	4002
	2011	4813	4372	4	11	–	434	3927
Prudnicki	2005	1932	1918	8	–	–	966	952
	2010	1375	1375	8	–	–	1375	–
	2011	1289	1289	9	–	–	1289	–
Podregion opolski	**2005**	**66080**	**64323**	**x**	**45176**	**271**	**4450**	**14426**
	2010	**98708**	**80859**	**x**	**58037**	**275**	**4765**	**17782**
	2011	**90105**	**75947**	**x**	**53476**	**283**	**3819**	**18369**
powiaty:								
Głubczycki	2005	1662	1476	9	–	–	464	1012
	2010	1196	1196	10	–	–	415	781
	2011	1145	1145	10	–	–	384	761
Kędzierzyńsko-kozielski	2005	14476	13981	2	10782	–	2313	886
	2010	27394	27394	2	21014	–	2393	3987
	2011	21992	21992	2	16749	–	1644	3599
Krapkowicki	2005	3738	3697	6	560	–	37	3100
	2010	2523	2519	6	14	–	17	2488
	2011	3335	3329	5	14	–	2	3313
Oleski	2005	1157	1114	11	272	5	108	729
	2010	1027	1027	11	182	2	119	724
	2011	1056	1056	11	191	2	132	731
Opolski	2005	29716	28929	1	26918	266	1280	465
	2010	40673	39791	1	36221	273	1375	1922
	2011	40039	39492	1	36033	281	1207	1971
Strzelecki	2005	7774	7712	3	6022	–	232	1458
	2010	18434	1919	7	43	–	441	1435
	2011	15325	2081	7	69	–	446	1566
Miasto na prawach powiatu – Opole	2005	7557	7414	4	622	–	16	6776
	2010	7461	7013	3	563	–	5	6445
	2011	7213	6852	3	420	–	4	6428

a Odprowadzone do wód lub do ziemi. *b* Dotyczy ścieków przemysłowych.

TABL. 8. **ŚCIEKI PRZEMYSŁOWE I KOMUNALNE WYMAGAJĄCE OCZYSZCZANIA**[a] **(dok.)**

WYSZCZEGÓLNIENIE		Nieoczyszczane			
		razem		odprowadzone	
				z zakładów przemysłowych[b]	siecią kanalizacyjną
		w dam^3	lokata	w dam^3	
WOJEWÓDZTWO	**2005**	**2746**	**x**	**1626**	**1120**
	2010	**18937**	**x**	**18937**	**–**
	2011	**14606**	**x**	**14606**	**–**
Podregion nyski	**2005**	**990**	**x**	**821**	**169**
	2010	**1088**	**x**	**1088**	**–**
	2011	**448**	**x**	**448**	**–**
powiaty:					
Brzeski	2005	64	7	1	63
	2010	6	6	6	–
	2011	7	5	7	–
Kluczborski	2005	377	4	366	11
	2010	633	3	633	–
	2011	–	x	–	–
Namysłowski	2005	1	12	–	1
	2010	–	x	–	–
	2011	–	x	–	–
Nyski	2005	534	2	454	80
	2010	449	4	449	–
	2011	441	3	441	–
Prudnicki	2005	14	11	–	14
	2010	–	x	–	–
	2011	–	x	–	–
Podregion opolski	**2005**	**1757**	**x**	**805**	**952**
	2010	**17849**	**x**	**17849**	**–**
	2011	**14158**	**x**	**14158**	**–**
powiaty:					
Głubczycki	2005	186	5	–	186
	2010	–	x	–	–
	2011	–	x	–	–
Kędzierzyńsko-kozielski	2005	495	3	86	409
	2010	–	x	–	–
	2011	–	x	–	–
Krapkowicki	2005	41	10	11	30
	2010	4	7	4	–
	2011	6	6	6	–
Oleski	2005	43	9	5	38
	2010	–	x	–	–
	2011	–	x	–	–
Opolski	2005	787	1	703	84
	2010	882	2	882	–
	2011	547	2	547	–
Strzelecki	2005	62	8	–	62
	2010	16515	1	16515	–
	2011	13244	1	13244	–
Miasto na prawach powiatu – Opole	2005	143	6	–	143
	2010	448	5	448	–
	2011	361	4	361	–

a Odprowadzone do wód lub do ziemi. *b* Łącznie z wodami chłodniczymi, wodami z odwadniania zakładów górniczych oraz obiektów budowlanych, a także z zanieczyszczonymi wodami opadowymi.

TABL. 9. **ZAKŁADY SZCZEGÓLNIE UCIĄŻLIWE DLA CZYSTOŚCI POWIETRZA**
Stan w dniu 31 XII

WYSZCZEGÓLNIENIE		Ogółem	Lokata	Zakłady posiadające urządzenia do redukcji zanieczyszczeń		Zakłady nieposiadające			
						wyników pomiarów			określonej emisji dopuszczalnej
						emisji		imisji	
				pyłowych	gazowych	pyłów	gazów		
WOJEWÓDZTWO	**2010**	**93**	**x**	**53**	**5**	**37**	**37**	**88**	**23**
	2011	**88**	**x**	**52**	**6**	**38**	**39**	**82**	**25**
Podregion nyski	**2010**	**38**	**x**	**19**	**–**	**16**	**16**	**38**	**11**
	2011	**34**	**x**	**18**	**1**	**16**	**16**	**33**	**13**
powiaty:									
Brzeski	2010	10	3	7	–	3	3	10	3
	2011	10	2	7	–	5	5	10	5
Kluczborski	2010	9	4	4	–	4	5	9	3
	2011	9	3	4	–	3	4	8	3
Namysłowski	2010	5	6	2	–	2	2	5	1
	2011	4	6	2	–	1	1	4	1
Nyski	2010	9	4	3	–	5	4	9	1
	2011	7	5	3	1	4	3	7	1
Prudnicki	2010	5	6	3	–	2	2	5	3
	2011	4	6	2	–	3	3	4	3
Podregion opolski	**2010**	**55**	**x**	**34**	**5**	**21**	**21**	**50**	**12**
	2011	**54**	**x**	**34**	**5**	**22**	**23**	**49**	**12**
powiaty:									
Głubczycki	2010	3	8	2	–	2	2	2	2
	2011	3	7	2	–	2	2	2	2
Kędzierzyńsko-kozielski	2010	12	1	5	3	4	3	9	–
	2011	11	1	5	3	4	5	8	–
Krapkowicki	2010	9	4	5	1	3	3	8	3
	2011	9	3	5	1	3	3	8	3
Oleski	2010	8	5	4	–	3	4	8	1
	2011	8	4	4	–	3	4	8	1
Opolski	2010	11	2	8	1	5	5	11	3
	2011	11	1	8	1	5	5	11	3
Strzelecki	2010	4	7	3	–	1	1	4	–
	2011	4	6	3	–	1	1	4	–
Miasto na prawach powiatu – Opole	2010	8	5	7	–	3	3	8	3
	2011	8	4	7	–	4	3	8	3

TABL. 10. **EMISJA I REDUKCJA ZANIECZYSZCZEŃ POWIETRZA**[a]

WYSZCZEGÓLNIENIE		Emisja zanieczyszczeń gazowych					
		ogółem	w tym				na 1 km^2 w tonach na rok
			dwutlenku siarki	tlenków azotu[b]	tlenku węgla	dwutlenku węgla	
		w tys. t					
WOJEWÓDZTWO	**2005**	**13272,9**	**12,3**	**20,9**	**17,3**	**13221,1**	**1410,3**
	2010	**13736,4**	**12,4**	**21,5**	**27,6**	**13670,3**	**1459,5**
	2011	**13966,7**	**12,0**	**21,2**	**29,2**	**13901,6**	**1483,9**
Podregion nyski	**2005**	**457,1**	**1,7**	**0,6**	**1,1**	**453,3**	**107,0**
	2010	**343,2**	**1,5**	**0,4**	**1,5**	**339,5**	**80,3**
	2011	**285,7**	**1,2**	**0,4**	**0,9**	**283,0**	**66,9**
powiaty:							
Brzeski	2005	145,7	0,7	0,2	0,5	144,0	166,3
	2010	112,7	0,6	0,1	0,2	111,6	128,6
	2011	108,9	0,5	0,1	0,2	108,0	124,3
Kluczborski	2005	47,4	0,2	0,1	0,1	47,1	55,7
	2010	54,6	0,2	0,1	0,1	54,1	64,0
	2011	47,9	0,1	0,1	0,1	47,6	56,2
Namysłowski	2005	26,1	0,1	0,0	0,2	25,7	34,8
	2010	25,7	0,1	0,1	0,2	25,4	34,3
	2011	22,8	0,1	0,0	0,1	22,5	30,4
Nyski	2005	165,7	0,6	0,2	0,2	164,7	135,3
	2010	113,8	0,5	0,1	0,9	112,3	93,0
	2011	85,9	0,4	0,1	0,3	84,9	70,1
Prudnicki	2005	72,2	0,2	0,1	0,1	71,8	126,4
	2010	36,4	0,1	0,0	0,1	36,1	63,6
	2011	20,2	0,1	0,0	0,1	20,0	35,3
Podregion opolski ...	**2005**	**12815,8**	**10,6**	**20,3**	**16,3**	**12767,8**	**2493,2**
	2010	**13393,2**	**10,9**	**21,1**	**26,1**	**13330,8**	**2605,7**
	2011	**13681,1**	**10,8**	**20,8**	**28,3**	**13618,6**	**2661,7**
powiaty:							
Głubczycki	2005	14,7	0,1	0,1	0,4	14,1	21,9
	2010	11,4	0,1	0,1	0,4	10,9	16,9
	2011	12,0	0,1	0,1	0,4	11,5	17,9
Kędzierzyńsko-kozielski	2005	1565,5	3,8	3,7	3,7	1553,7	2504,3
	2010	1442,8	3,1	3,6	3,1	1431,0	2308,5
	2011	1405,3	2,7	2,5	2,8	1395,9	2248,5
Krapkowicki	2005	3048,7	1,0	3,5	9,3	3034,8	6900,7
	2010	4150,2	1,8	5,7	17,0	4125,5	9389,5
	2011	4384,5	2,1	6,7	18,0	4357,5	9919,7
Oleski	2005	11,5	0,0	0,0	0,1	11,3	11,8
	2010	23,2	0,0	0,1	0,2	22,8	23,9
	2011	25,3	0,0	0,1	0,3	24,8	26,0
Opolski	2005	7600,9	4,8	12,3	1,8	7582,0	4790,7
	2010	7164,0	5,0	10,7	3,4	7144,8	4517,0
	2011	7294,4	5,1	10,6	5,5	7273,2	4599,2
Strzelecki	2005	57,9	0,2	0,1	0,1	57,5	77,8
	2010	43,3	0,2	0,1	0,0	43,0	58,2
	2011	42,1	0,1	0,1	0,0	41,9	56,6
Miasto na prawach powiatu – Opole	2005	516,6	0,6	0,7	0,9	514,4	5350,9
	2010	558,3	0,7	0,8	2,0	552,8	5755,8
	2011	517,4	0,7	0,7	1,3	513,8	5334,1

a Z zakładów szczególnie uciążliwych dla czystości powietrza. *b* W przeliczeniu na NO_2.

TABL. 10. **EMISJA I REDUKCJA ZANIECZYSZCZEŃ POWIETRZA**[a] **(dok.)**

WYSZCZEGÓLNIENIE		Emisja zanieczyszczeń pyłowych			Zanieczyszczenia zatrzymane w urządzeniach do redukcji w % zanieczyszczeń wytworzonych	
		ogółem	w tym ze spalania paliw	na 1 km^2 w tonach na rok	pyłowych	gazowych[b]
		w tys. t				
WOJEWÓDZTWO	**2005**	**3,8**	**2,8**	**0,4**	**99,6**	**62,2**
	2010	**2,7**	**1,7**	**0,3**	**99,9**	**71,2**
	2011	**2,5**	**1,3**	**0,3**	**99,9**	**69,5**
Podregion nyski	**2005**	**0,7**	**0,7**	**0,2**	**86,7**	**–**
	2010	**0,5**	**0,4**	**0,1**	**86,2**	**–**
	2011	**0,4**	**0,3**	**0,1**	**86,1**	**6,6**
powiaty:						
Brzeski	2005	0,3	0,3	0,3	84,7	–
	2010	0,2	0,1	0,2	87,9	–
	2011	0,1	0,1	0,1	86,1	–
Kluczborski	2005	0,1	0,0	0,1	91,6	–
	2010	0,1	0,1	0,1	84,3	–
	2011	0,1	0,1	0,1	80,0	–
Namysłowski	2005	0,1	0,1	0,2	75,4	–
	2010	0,1	0,1	0,1	82,7	–
	2011	0,1	0,1	0,1	83,0	–
Nyski	2005	0,1	0,1	0,1	90,5	–
	2010	0,1	0,1	0,1	87,9	–
	2011	0,1	0,1	0,1	90,1	17,0
Prudnicki	2005	0,1	0,1	0,2	86,5	–
	2010	0,0	0,0	0,1	82,9	–
	2011	0,0	0,0	0,1	88,0	–
Podregion opolski ...	**2005**	**3,1**	**2,1**	**0,6**	**99,7**	**63,9**
	2010	**2,2**	**1,3**	**0,4**	**99,9**	**72,3**
	2011	**2,1**	**1,0**	**0,4**	**99,9**	**70,3**
powiaty:						
Głubczycki	2005	0,1	0,1	0,2	79,8	–
	2010	0,2	0,2	0,2	70,1	–
	2011	0,2	0,2	0,3	68,5	–
Kędzierzyńsko-kozielski	2005	1,7	1,2	2,7	98,8	35,6
	2010	0,6	0,4	1,0	99,4	49,6
	2011	0,5	0,3	0,8	99,0	35,1
Krapkowicki	2005	0,4	0,0	0,8	99,6	66,6
	2010	0,5	0,1	1,0	100,0	81,2
	2011	0,5	0,1	1,2	99,9	78,1
Oleski	2005	0,0	0,0	0,0	67,8	–
	2010	0,1	0,1	0,1	43,9	–
	2011	0,0	0,0	0,0	52,5	–
Opolski	2005	0,5	0,3	0,3	99,9	72,9
	2010	0,6	0,4	0,4	99,9	69,9
	2011	0,6	0,3	0,4	99,9	68,7
Strzelecki	2005	0,2	0,2	0,2	71,0	–
	2010	0,0	0,0	0,0	90,2	–
	2011	0,0	0,0	0,0	91,2	–
Miasto na prawach powiatu – Opole	2005	0,3	0,2	2,6	99,8	–
	2010	0,2	0,1	2,2	99,8	–
	2011	0,2	0,1	2,1	99,9	–

a Z zakładów szczególnie uciążliwych dla czystości powietrza. *b* Bez dwutlenku węgla.

BEZPIECZEŃSTWO PUBLICZNE

TABL. 1 /11/. **PRZESTĘPSTWA STWIERDZONE W ZAKOŃCZONYCH POSTĘPOWANIACH PRZYGOTOWAWCZYCH**

WYSZCZEGÓLNIENIE		Ogółem	Kryminalne		Gospo-darcze	Drogowe	Inne
			razem	w tym kradzież samochodu			
WOJEWÓDZTWO ...	**2005**	**34637**	**23128**	**727**	**3903**	**6563**	**1043**
	2010	**30575**	**19436**	**181**	**4747**	**5066**	**1326**
	2011	**31355**	**19433**	**234**	**5149**	**5565**	**1208**
Podregion nyski	**2005**	**13161**	**8132**	**119**	**1660**	**2891**	**478**
	2010	**12122**	**7386**	**26**	**2051**	**2212**	**473**
	2011	**13291**	**7691**	**52**	**2570**	**2614**	**416**
powiaty:							
Brzeski	2005	2327	1467	26	185	552	123
	2010	2857	1767	9	546	393	151
	2011	3281	1768	12	876	537	100
Kluczborski	2005	1918	1130	39	141	593	54
	2010	1594	942	5	189	398	65
	2011	1815	1036	6	196	499	84
Namysłowski	2005	1290	729	9	179	351	31
	2010	1788	524	1	792	425	47
	2011	1592	614	2	465	453	60
Nyski	2005	5666	3544	33	986	942	194
	2010	4413	3183	10	347	742	141
	2011	5265	3358	30	908	867	132
Prudnicki	2005	1960	1262	12	169	453	76
	2010	1470	970	1	177	254	69
	2011	1338	915	2	125	258	40
Podregion opolski ...	**2005**	**21476**	**14996**	**608**	**2243**	**3672**	**565**
	2010	**18453**	**12050**	**155**	**2696**	**2854**	**853**
	2011	**18064**	**11742**	**182**	**2579**	**2951**	**792**
powiaty:							
Głubczycki	2005	1535	975	4	222	306	32
	2010	1258	649	3	312	227	70
	2011	1215	680	5	252	226	57
Kędzierzyńsko-kozielski	2005	3834	2333	114	719	686	96
	2010	3303	2274	58	528	430	71
	2011	3089	2003	57	529	479	78
Krapkowicki	2005	2538	1673	62	282	498	85
	2010	1972	1193	5	223	407	149
	2011	1833	1123	15	231	377	102
Oleski	2005	1548	876	64	169	462	41
	2010	2182	1054	7	545	375	208
	2011	2320	979	7	766	431	144
Opolski	2005	2695	1864	105	82	690	59
	2010	2389	1550	13	196	550	93
	2011	2451	1732	12	110	528	81
Strzelecki	2005	2058	1377	80	139	474	68
	2010	1617	1004	8	116	425	72
	2011	1968	1291	22	137	457	83
Miasto na prawach powiatu – Opole	2005	7268	5898	179	630	556	184
	2010	5732	4326	61	776	440	190
	2011	5188	3934	64	554	453	247

Ź r ó d ł o: dane Komendy Wojewódzkiej Policji w Opolu.

TABL. 2 /12/. **WSKAŹNIKI WYKRYWALNOŚCI SPRAWCÓW PRZESTĘPSTW STWIERDZONYCH**

WYSZCZEGÓLNIENIE		Ogółem		W tym		
		w %	lokata	kryminalne	gospodarcze	drogowe
				w %		
WOJEWÓDZTWO ...	**2005**	**68,0**	**x**	**53,3**	**96,3**	**99,4**
	2010	**73,0**	**x**	**59,7**	**97,1**	**99,4**
	2011	**73,5**	**x**	**66,7**	**96,9**	**99,3**
Podregion nyski:						
powiaty:						
Brzeski	2005	74,8	7	62,3	96,8	98,7
	2010	77,0	7	64,8	97,8	99,0
	2011	81,0	5	66,2	98,6	100,0
Kluczborski	2005	76,1	5	60,5	97,2	99,8
	2010	81,8	6	71,4	98,4	100,0
	2011	79,0	7	64,8	94,9	99,2
Namysłowski	2005	81,7	1	67,9	98,9	100,0
	2010	89,9	1	67,3	99,6	100,0
	2011	87,3	2	69,7	99,1	99,8
Nyski	2005	75,4	6	61,5	99,1	99,5
	2010	76,5	8	69,3	92,3	99,5
	2011	77,1	9	65,6	97,4	99,1
Prudnicki	2005	76,7	3	64,9	92,9	100,0
	2010	83,8	3	75,8	99,4	100,0
	2011	82,4	4	75,0	96,8	99,6
Podregion opolski:						
powiaty:						
Głubczycki	2005	78,3	2	67,1	96,4	100,0
	2010	82,5	4	69,2	97,8	100,0
	2011	80,1	6	66,4	96,8	99,6
Kędzierzyńsko-kozielski	2005	71,5	8	55,1	95,4	99,4
	2010	65,6	11	52,8	97,9	99,8
	2011	64,0	10	45,9	97,2	99,6
Krapkowicki	2005	76,2	4	65,0	97,5	100,0
	2010	82,1	5	72,2	96,4	99,5
	2011	83,6	3	74,7	96,5	99,2
Oleski	2005	76,7	3	60,2	94,7	99,6
	2010	87,7	2	75,8	98,3	100,0
	2011	88,6	1	75,4	97,9	99,8
Opolski	2005	60,4	10	45,3	85,9	98,8
	2010	66,5	10	49,6	92,8	98,9
	2011	63,4	11	50,5	90,9	98,9
Strzelecki	2005	70,9	9	57,5	95,0	99,4
	2010	75,0	9	62,0	92,2	99,5
	2011	77,6	8	66,7	96,4	99,3
Miasto na prawach powiatu – Opole	2005	46,2	11	34,5	94,1	98,4
	2010	55,6	12	43,6	95,4	97,7
	2011	37,6	12	45,1	92,6	98,7

Ź r ó d ł o: dane Komendy Wojewódzkiej Policji w Opolu.

TABL. 3 /13/. **WYPADKI DROGOWE I KOLIZJE**

WYSZCZEGÓLNIENIE		Wypadki drogowe	Ofiary wypadków			Kolizje
			ogółem	śmiertelne	ranni	
WOJEWÓDZTWO	**2005**	**1013**	**1442**	**148**	**1294**	**8252**
	2010	**836**	**1135**	**107**	**1028**	**9669**
	2011	**836**	**1100**	**100**	**1000**	**8402**
Podregion nyski	**2005**	**332**	**456**	**63**	**393**	**2896**
	2010	**262**	**344**	**39**	**305**	**3621**
	2011	**281**	**377**	**38**	**339**	**2898**
powiaty:						
Brzeski	2005	77	98	11	87	547
	2010	66	96	8	88	784
	2011	62	92	11	81	588
Kluczborski	2005	43	66	8	58	572
	2010	42	53	11	42	609
	2011	43	58	13	45	491
Namysłowski	2005	48	67	13	54	311
	2010	31	47	3	44	380
	2011	33	45	2	43	286
Nyski	2005	112	160	25	135	1099
	2010	86	107	12	95	1446
	2011	109	142	8	134	1181
Prudnicki	2005	52	65	6	59	367
	2010	37	41	5	36	402
	2011	34	40	4	36	352
Podregion opolski	**2005**	**681**	**986**	**85**	**901**	**5356**
	2010	**574**	**791**	**68**	**723**	**6048**
	2011	**555**	**723**	**62**	**661**	**5504**
powiaty:						
Głubczycki	2005	43	57	6	51	226
	2010	31	40	5	35	263
	2011	29	34	4	30	211
Kędzierzyńsko-kozielski	2005	61	87	14	73	770
	2010	32	39	5	34	860
	2011	31	38	7	31	772
Krapkowicki	2005	67	85	14	71	453
	2010	40	60	7	53	604
	2011	29	34	2	32	561
Oleski	2005	73	98	11	87	572
	2010	53	73	8	65	668
	2011	36	48	5	43	590
Opolski	2005	215	366	22	344	950
	2010	210	303	28	275	893
	2011	205	299	24	275	869
Strzelecki	2005	58	72	10	62	600
	2010	44	56	5	51	763
	2011	49	62	13	49	686
Miasto na prawach powiatu – Opole	2005	164	221	8	213	1785
	2010	164	220	10	210	1997
	2011	176	208	7	201	1815

Ź r ó d ł o: dane Komendy Wojewódzkiej Policji w Opolu.

TABL. 4 /14/. **ZAREJESTROWANA DZIAŁALNOŚĆ PAŃSTWOWEJ STRAŻY POŻARNEJ**

WYSZCZEGÓLNIENIE		Pożary		Miejscowe zagrożenia[a]	Wyjazdy do fałszywych alarmów	Wypadki z ludźmi	Ratownicy biorący udział w pożarach
		ogółem	w tym obiektów mieszkalnych				
WOJEWÓDZTWO	**2005**	**4675**	**593**	**4902**	**613**	**1121**	**33132**
	2010	**3025**	**628**	**8862**	**663**	**1666**	**24817**
	2011	**4785**	**645**	**5270**	**636**	**1169**	**38240**
Podregion nyski	**2005**	**2083**	**273**	**2157**	**167**	**294**	**13768**
	2010	**1439**	**298**	**3725**	**164**	**574**	**10624**
	2011	**2079**	**296**	**2519**	**123**	**456**	**14753**
powiaty:							
Brzeski	2005	562	69	434	61	101	3817
	2010	376	65	682	45	157	2493
	2011	561	68	498	38	115	3640
Kluczborski	2005	286	31	239	17	47	2029
	2010	226	38	638	20	99	1772
	2011	369	56	389	20	81	2423
Namysłowski	2005	197	18	291	14	49	1399
	2010	166	52	535	22	72	1434
	2011	270	35	309	13	49	2512
Nyski	2005	760	106	833	60	59	5030
	2010	529	114	1112	50	132	3958
	2011	664	95	857	29	134	4666
Prudnicki	2005	278	49	360	15	38	1493
	2010	142	29	758	27	114	967
	2011	215	42	466	23	77	1512
Podregion opolski	**2005**	**2592**	**320**	**2745**	**446**	**827**	**19364**
	2010	**1586**	**330**	**5137**	**499**	**1092**	**14193**
	2011	**2706**	**349**	**2751**	**513**	**713**	**23487**
powiaty:							
Głubczycki	2005	192	15	261	22	41	1573
	2010	137	24	623	14	76	1266
	2011	154	19	269	11	41	1080
Kędzierzyńsko-kozielski	2005	462	59	430	24	87	3336
	2010	285	65	967	41	90	1979
	2011	465	61	364	44	77	3265
Krapkowicki	2005	334	35	332	42	75	2136
	2010	165	21	578	44	136	1600
	2011	311	17	273	31	85	2402
Oleski	2005	227	12	433	14	62	1863
	2010	117	30	1062	8	136	1212
	2011	185	32	460	8	73	1884
Opolski	2005	525	43	508	53	315	5278
	2010	317	56	732	62	333	3610
	2011	674	62	487	84	191	7219
Strzelecki	2005	289	28	314	50	80	2319
	2010	182	35	625	64	109	1709
	2011	293	39	458	66	96	2738
Miasto na prawach powiatu – Opole	2005	563	128	467	241	167	2859
	2010	383	99	550	266	212	2817
	2011	624	119	440	269	150	4899

a Katastrofy naturalne, awarie techniczne, wypadki w komunikacji i inne zagrożenia życia i mienia.

Ź r ó d ł o: dane Komendy Wojewódzkiej Państwowej Straży Pożarnej w Opolu.

LUDNOŚĆ

TABL. 1 /15/. **POWIERZCHNIA I LUDNOŚĆ W 2011 R.**
Stan w dniu 31 XII

WYSZCZEGÓLNIENIE	Powierzchnia		Ludność				Kobiety na 100 mężczyzn
	w km^2	lokata	ogółem	mężczyźni	kobiety	na 1 km^2	
WOJEWÓDZTWO	**9412**	**x**	**1013950**	**490194**	**523756**	**108**	**107**
Podregion nyski	**4272**	**x**	**403151**	**195958**	**207193**	**94**	**106**
powiaty:							
Brzeski	876	4	92455	45028	47427	106	105
Kluczborski	852	5	67845	33022	34823	80	105
Namysłowski	748	6	43149	21117	22032	58	104
Nyski	1224	2	142119	69155	72964	116	106
Prudnicki	572	10	57583	27636	29947	101	108
Podregion opolski	**5140**	**x**	**610799**	**294236**	**316563**	**119**	**108**
powiaty:							
Głubczycki	673	8	48217	23524	24693	72	105
Kędzierzyńsko-kozielski	625	9	98350	47486	50864	157	107
Krapkowicki	442	11	65729	31951	33778	149	106
Oleski	973	3	66104	32202	33902	68	105
Opolski	1586	1	133196	64538	68658	84	106
Strzelecki	744	7	76764	37266	39498	103	106
Miasto na prawach powiatu – Opole	97	12	122439	57269	65170	1268	114

U w a g a. Dane w zakresie ludności opracowano na bazie wyników NSP 2011.

TABL. 2 /16/. **LUDNOŚĆ WEDŁUG MIEJSCA ZAMIESZKANIA I PŁCI W 2011 R.**
Stan w dniu 31 XII

WYSZCZEGÓLNIENIE	Ogółem	Miasta			Wieś		
		razem	mężczyźni	kobiety	razem	mężczyźni	kobiety
WOJEWÓDZTWO	**1013950**	**530395**	**252743**	**277652**	**483555**	**237451**	**246104**
Podregion nyski	**403151**	**208391**	**99221**	**109170**	**194760**	**96737**	**98023**
powiaty:							
Brzeski	92455	52252	24789	27463	40203	20239	19964
Kluczborski	67845	34666	16655	18011	33179	16367	16812
Namysłowski	43149	16103	7685	8418	27046	13432	13614
Nyski	142119	74904	35738	39166	67215	33417	33798
Prudnicki	57583	30466	14354	16112	27117	13282	13835
Podregion opolski	**610799**	**322004**	**153522**	**168482**	**288795**	**140714**	**148081**
powiaty:							
Głubczycki	48217	22443	10703	11740	25774	12821	12953
Kędzierzyńsko-kozielski	98350	63974	30862	33112	34376	16624	17752
Krapkowicki	65729	35968	17522	18446	29761	14429	15332
Oleski	66104	24121	11573	12548	41983	20629	21354
Opolski	133196	18741	9002	9739	114455	55536	58919
Strzelecki	76764	34318	16591	17727	42446	20675	21771
Miasto na prawach powiatu – Opole	122439	122439	57269	65170	–	–	–

U w a g a. Opracowano na bazie wyników NSP 2011.

TABL. 3 /17/. **POWIERZCHNIA I LUDNOŚĆ**
Stan w dniu 31 XII

WYSZCZEGÓLNIENIE		Powierzchnia		Ludność				Kobiety na 100 mężczyzn
		w km^2	lokata	ogółem	mężczyźni	kobiety	na 1 km^2	
WOJEWÓDZTWO ...	**2005**	**9412**	**x**	**1047407**	**507195**	**540212**	**111**	**107**
	2009	**9412**	**x**	**1031097**	**498373**	**532724**	**110**	**107**
	2010	**9412**	**x**	**1028585**	**497521**	**531064**	**109**	**107**
Podregion nyski	**2005**	**4271**	**x**	**413437**	**200792**	**212645**	**97**	**106**
	2009	**4272**	**x**	**407387**	**197492**	**209895**	**95**	**106**
	2010	**4272**	**x**	**406076**	**196942**	**209134**	**95**	**106**
powiaty:								
Brzeski	2005	876	4	92516	45012	47504	106	106
	2009	876	4	92188	44770	47418	105	106
	2010	876	4	92002	44642	47360	105	106
Kluczborski	2005	852	5	70347	34352	35995	83	105
	2009	852	5	68801	33533	35268	81	105
	2010	852	5	68574	33485	35089	80	105
Namysłowski	2005	748	6	44045	21532	22513	59	105
	2009	748	6	43814	21420	22394	59	105
	2010	748	6	43826	21436	22390	59	104
Nyski	2005	1224	2	146330	71017	75313	120	106
	2009	1224	2	143852	69573	74279	118	107
	2010	1224	2	143165	69260	73905	117	107
Prudnicki	2005	571	10	60199	28879	31320	105	108
	2009	572	10	58732	28196	30536	103	108
	2010	572	10	58509	28119	30390	102	108
Podregion opolski ..	**2005**	**5141**	**x**	**633970**	**306403**	**327567**	**123**	**107**
	2009	**5140**	**x**	**623710**	**300881**	**322829**	**121**	**107**
	2010	**5140**	**x**	**622509**	**300579**	**321930**	**121**	**107**
powiaty:								
Głubczycki	2005	673	8	50539	24795	25744	75	104
	2009	673	8	49422	24160	25262	73	105
	2010	673	8	49091	24006	25085	73	104
Kędzierzyńsko-kozielski	2005	625	9	102450	49618	52832	164	106
	2009	625	9	100320	48407	51913	160	107
	2010	625	9	99881	48177	51704	160	107
Krapkowicki	2005	442	11	68082	33109	34973	154	106
	2009	442	11	66795	32478	34317	151	106
	2010	442	11	66539	32360	34179	151	106
Oleski	2005	974	3	68507	33443	35064	70	105
	2009	973	3	67194	32928	34266	69	104
	2010	973	3	67000	33063	33937	69	103
Opolski	2005	1587	1	135091	65804	69287	85	105
	2009	1586	1	135010	65628	69382	85	106
	2010	1586	1	135313	65820	69493	85	106
Strzelecki	2005	744	7	81033	39497	41536	109	105
	2009	744	7	79177	38490	40687	106	106
	2010	744	7	78975	38402	40573	106	106
Miasto na prawach powiatu – Opole	2005	96	12	128268	60137	68131	1333	113
	2009	97	12	125792	58790	67002	1303	114
	2010	97	12	125710	58751	66959	1302	114

TABL. 4 /18/. **LUDNOŚĆ WEDŁUG BIOLOGICZNYCH GRUP WIEKU**
Stan w dniu 31 XII

WYSZCZEGÓLNIENIE		Ogółem	W wieku					
			0–14 lat		15–64		65 lat i więcej	
			razem	w tym kobiety	razem	w tym kobiety	razem	w tym kobiety
WOJEWÓDZTWO	**2005**	**1047407**	**158285**	**77328**	**746077**	**374047**	**143045**	**88837**
	2009	**1031097**	**139801**	**67856**	**744326**	**373768**	**146970**	**91100**
	2010	**1028585**	**137469**	**66337**	**744452**	**373841**	**146664**	**90886**
Podregion nyski	**2005**	**413437**	**66289**	**32484**	**291523**	**144850**	**55625**	**35311**
	2009	**407387**	**58402**	**28451**	**293196**	**146021**	**55789**	**35423**
	2010	**406076**	**57295**	**27814**	**293317**	**146138**	**55464**	**35182**
powiaty:								
Brzeski	2005	92516	15286	7491	65257	32369	11973	7644
	2009	92188	14035	6824	66177	32900	11976	7694
	2010	92002	13866	6709	66268	33024	11868	7627
Kluczborski	2005	70347	11257	5464	49837	24861	9253	5670
	2009	68801	9579	4619	49719	24783	9503	5866
	2010	68574	9362	4460	49775	24786	9437	5843
Namysłowski	2005	44045	7311	3660	31143	15270	5591	3583
	2009	43814	6550	3174	31648	15612	5616	3608
	2010	43826	6517	3154	31733	15653	5576	3583
Nyski	2005	146330	22964	11291	103765	51521	19601	12501
	2009	143852	19945	9786	104331	52044	19576	12449
	2010	143165	19395	9493	104196	52006	19574	12406
Prudnicki	2005	60199	9471	4578	41521	20829	9207	5913
	2009	58732	8293	4048	41321	20682	9118	5806
	2010	58509	8155	3998	41345	20669	9009	5723
Podregion opolski	**2005**	**633970**	**91996**	**44844**	**454554**	**229197**	**87420**	**53526**
	2009	**623710**	**81399**	**39405**	**451130**	**227747**	**91181**	**55677**
	2010	**622509**	**80174**	**38523**	**451135**	**227703**	**91200**	**55704**
powiaty:								
Głubczycki	2005	50539	8028	3913	35204	17197	7307	4634
	2009	49422	7069	3435	35214	17237	7139	4590
	2010	49091	6912	3369	35150	17208	7029	4508
Kędzierzyńsko-kozielski	2005	102450	14999	7196	72868	36813	14583	8823
	2009	100320	13215	6305	71537	36185	15568	9423
	2010	99881	12997	6202	71276	36035	15608	9467
Krapkowicki	2005	68082	10412	4998	48714	24572	8956	5403
	2009	66795	9027	4355	48380	24330	9388	5632
	2010	66539	8774	4233	48432	24327	9333	5619
Oleski	2005	68507	10682	5308	48101	23810	9724	5946
	2009	67194	9267	4449	48057	23816	9870	6001
	2010	67000	9094	4154	48084	23831	9822	5952
Opolski	2005	135091	19697	9604	96840	48366	18554	11317
	2009	135010	17538	8494	98308	49237	19164	11651
	2010	135313	17303	8330	99001	49606	19009	11557
Strzelecki	2005	81033	12014	5919	57625	28758	11394	6859
	2009	79177	10205	4968	57081	28561	11891	7158
	2010	78975	10040	4879	57033	28523	11902	7171
Miasto na prawach powiatu – Opole	2005	128268	16164	7906	95202	49681	16902	10544
	2009	125792	15078	7399	92553	48381	18161	11222
	2010	125710	15054	7356	92159	48173	18497	11430

TABL. 5 /19/. **LUDNOŚĆ WEDŁUG EDUKACYJNYCH GRUP WIEKU**
Stan w dniu 31 XII

WYSZCZEGÓLNIENIE		Ogółem	W wieku				
			3–6 lat	7–12	13–15	16–18	19–24 lata
WOJEWÓDZTWO	**2005**	**304385**	**37028**	**68416**	**43163**	**48248**	**107530**
	2009	**262582**	**33005**	**57530**	**34372**	**40278**	**97397**
	2010	**252752**	**33350**	**54906**	**32995**	**37602**	**93899**
Podregion nyski	**2005**	**123664**	**15355**	**28831**	**17961**	**19213**	**42304**
	2009	**107337**	**13663**	**23932**	**14538**	**16766**	**38438**
	2010	**103384**	**13855**	**22806**	**13876**	**15754**	**37093**
powiaty:							
Brzeski	2005	27856	3550	6613	4001	4227	9465
	2009	24471	3350	5558	3345	3741	8477
	2010	23749	3415	5352	3241	3505	8236
Kluczborski	2005	21624	2599	4906	3136	3438	7545
	2009	18452	2221	4024	2509	2899	6799
	2010	17628	2238	3849	2339	2684	6518
Namysłowski	2005	13390	1758	3112	1944	2044	4532
	2009	11788	1525	2690	1540	1873	4160
	2010	11395	1569	2568	1460	1779	4019
Nyski	2005	43220	5283	10104	6231	6685	14917
	2009	37221	4576	8232	5067	5857	13489
	2010	35737	4624	7770	4862	5509	12972
Prudnicki	2005	17574	2165	4096	2649	2819	5845
	2009	15405	1991	3428	2077	2396	5513
	2010	14875	2009	3267	1974	2277	5348
Podregion opolski	**2005**	**180721**	**21673**	**39585**	**25202**	**29035**	**65226**
	2009	**155245**	**19342**	**33598**	**19834**	**23512**	**58959**
	2010	**149368**	**19495**	**32100**	**19119**	**21848**	**56806**
powiaty:							
Głubczycki	2005	14977	1830	3522	2142	2399	5084
	2009	13054	1669	2901	1758	1996	4730
	2010	12443	1689	2719	1704	1865	4466
Kędzierzyńsko-kozielski	2005	28624	3504	6547	4049	4734	9790
	2009	24701	3136	5500	3155	3772	9138
	2010	23697	3127	5227	3138	3447	8758
Krapkowicki	2005	19474	2381	4536	2903	3157	6497
	2009	16940	2160	3773	2274	2621	6112
	2010	16340	2131	3577	2171	2411	6050
Oleski	2005	20132	2578	4541	3004	3359	6650
	2009	17400	2112	3962	2329	2827	6170
	2010	16727	2144	3733	2272	2574	6004
Opolski	2005	38707	4563	8617	5540	6427	13560
	2009	33625	3992	7446	4428	5277	12482
	2010	32468	4030	7135	4295	4933	12075
Strzelecki	2005	23838	2823	5160	3529	4089	8237
	2009	20245	2369	4282	2609	3175	7810
	2010	19398	2382	4135	2400	2958	7523
Miasto na prawach powiatu – Opole	2005	34969	3994	6662	4035	4870	15408
	2009	29280	3904	5734	3281	3844	12517
	2010	28295	3992	5574	3139	3660	11930

TABL. 6 /20/. **LUDNOŚĆ WEDŁUG EKONOMICZNYCH GRUP WIEKU**
Stan w dniu 31 XII

WYSZCZEGÓLNIENIE		Ogółem	W wieku						
			przedprodukcyjnym		produkcyjnym		poprodukcyjnym		nieprodukcyjnym na 100 osób w wieku produkcyjnym
			razem	w tym kobiety	razem	w tym kobiety	razem	w tym kobiety	
WOJEWÓDZTWO	**2005**	**1047407**	**205079**	**100030**	**677421**	**329483**	**164907**	**110699**	**55**
	2009	**1031097**	**177472**	**86391**	**677867**	**326445**	**175758**	**119888**	**52**
	2010	**1028585**	**173242**	**83957**	**676427**	**323969**	**178916**	**123138**	**52**
Podregion nyski	**2005**	**413437**	**85126**	**41532**	**264557**	**127673**	**63754**	**43440**	**56**
	2009	**407387**	**74255**	**36179**	**265483**	**126433**	**67649**	**47283**	**53**
	2010	**406076**	**72289**	**35157**	**264941**	**125413**	**68846**	**48564**	**53**
powiaty:									
Brzeski	2005	92516	19431	9509	59340	28579	13745	9416	56
	2009	92188	17576	8523	59942	28507	14670	10388	54
	2010	92002	17236	8373	59854	28316	14912	10671	54
Kluczborski	2005	70347	14639	7069	44933	21734	10775	7192	57
	2009	68801	12293	5923	45062	21536	11446	7809	53
	2010	68574	11928	5695	45078	21420	11568	7974	52
Namysłowski	2005	44045	9333	4620	28275	13464	6437	4429	56
	2009	43814	8331	4084	28657	13492	6826	4818	53
	2010	43826	8152	3974	28730	13465	6944	4951	53
Nyski	2005	146330	29481	14410	94484	45638	22365	15265	55
	2009	143852	25468	12534	94362	44850	24022	16895	52
	2010	143165	24670	12118	93864	44324	24631	17463	53
Prudnicki	2005	60199	12242	5924	37525	18258	10432	7138	60
	2009	58732	10587	5115	37460	18048	10685	7373	57
	2010	58509	10303	4997	37415	17888	10791	7505	56
Podregion opolski	**2005**	**633970**	**119953**	**58498**	**412864**	**201810**	**101153**	**67259**	**54**
	2009	**623710**	**103217**	**50212**	**412384**	**200012**	**108109**	**72605**	**51**
	2010	**622509**	**100953**	**48800**	**411486**	**198556**	**110070**	**74574**	**51**
powiaty:									
Głubczycki	2005	50539	10368	5067	31808	14987	8363	5690	59
	2009	49422	8948	4366	31829	14800	8645	6096	55
	2010	49091	8727	4249	31651	14644	8713	6192	55
Kędzierzyńsko-kozielski	2005	102450	19571	9454	65746	32005	17133	11373	56
	2009	100320	16671	7993	65115	31531	18534	12389	54
	2010	99881	16303	7829	64665	31103	18913	12772	54
Krapkowicki	2005	68082	13536	6505	44193	21668	10353	6800	54
	2009	66795	11457	5526	44406	21615	10932	7176	50
	2010	66539	11119	5345	44331	21459	11089	7375	50
Oleski	2005	68507	13928	6894	43489	20858	11090	7312	58
	2009	67194	11850	5726	43834	20899	11510	7641	53
	2010	67000	11528	5350	43814	20799	11658	7788	53
Opolski	2005	135091	25837	12569	88088	42789	21166	13929	53
	2009	135010	22462	10898	90445	43894	22103	14590	49
	2010	135313	21991	10652	90947	43918	22375	14923	49
Strzelecki	2005	81033	15944	7865	52000	25117	13089	8554	56
	2009	79177	13159	6473	52330	25259	13688	8955	51
	2010	78975	12781	6277	52298	25131	13896	9165	51
Miasto na prawach powiatu – Opole	2005	128268	20769	10144	87540	44386	19959	13601	47
	2009	125792	18670	9230	84425	42014	22697	15758	49
	2010	125710	18504	9098	83780	41502	23426	16359	50

TABL. 7 /21/. **PROGNOZA LUDNOŚCI**
Stan w dniu 31 XII

WYSZCZEGÓLNIENIE	2015	2020	2025	2030	2035
	w tysiącach				
WOJEWÓDZTWO	**999,7**	**978,5**	**956,3**	**928,4**	**897,1**
Podregion nyski	**394,4**	**384,8**	**374,3**	**361,3**	**346,5**
powiaty:					
Brzeski	90,9	90,0	88,8	86,9	84,6
Kluczborski	66,2	64,2	62,1	59,6	56,8
Namysłowski	42,9	42,2	41,2	40,0	38,6
Nyski	137,5	132,8	127,8	121,9	115,4
Prudnicki	56,9	55,6	54,4	52,9	51,2
Podregion opolski	**605,3**	**593,7**	**582,0**	**567,1**	**550,6**
powiaty:					
Głubczycki	47,5	46,0	44,3	42,3	40,1
Kędzierzyńsko-kozielski	96,9	94,4	92,0	89,0	85,9
Krapkowicki	64,5	63,3	62,3	61,0	59,5
Oleski	63,8	61,7	59,7	57,3	54,7
Opolski	133,6	133,0	132,3	131,1	129,6
Strzelecki	77,0	75,7	74,5	72,8	71,0
Miasto na prawach powiatu – Opole	122,1	119,6	116,9	113,5	109,8

TABL. 8 /22/. **RUCH NATURALNY LUDNOŚCI**

WYSZCZEGÓLNIENIE		Urodzenia żywe	Zgony	Przyrost naturalny	Urodzenia żywe	Zgony ogółem	Zgony w tym niemowląt[a]	Przyrost naturalny
					na 1000 ludności[b]			
WOJEWÓDZTWO ...	**2005**	**8496**	**9471**	**–975**	**8,1**	**9,0**	**4,9**	**–0,9**
	2010	**9163**	**9882**	**–719**	**8,9**	**9,6**	**5,2**	**–0,7**
	2011	**8686**	**9719**	**–1033**	**8,5**	**9,5**	**3,8**	**–1,0**
Podregion nyski ...	**2005**	**3575**	**3953**	**–378**	**8,6**	**9,5**	**3,6**	**–0,9**
	2010	**3802**	**4140**	**–338**	**9,3**	**10,1**	**6,1**	**–0,8**
	2011	**3611**	**4118**	**–507**	**8,9**	**10,1**	**5,3**	**–1,2**
powiaty:								
Brzeski	2005	851	825	26	9,2	8,9	4,7	0,3
	2010	955	951	4	10,3	10,3	5,2	0,0
	2011	879	888	–9	9,5	9,6	6,8	–0,1
Kluczborski	2005	585	625	–40	8,2	8,8	3,4	–0,6
	2010	591	668	–77	8,6	9,7	–	–1,1
	2011	559	667	–108	8,1	9,7	3,6	–1,6
Namysłowski	2005	421	408	13	9,5	9,2	2,4	0,3
	2010	448	424	24	10,2	9,6	2,2	0,6
	2011	414	445	–31	9,4	10,1	4,8	–0,7
Nyski	2005	1221	1450	–229	8,2	9,8	2,5	–1,6
	2010	1268	1471	–203	8,8	10,2	7,1	–1,4
	2011	1212	1473	–261	8,4	10,2	5,0	–1,8
Prudnicki	2005	497	645	–148	8,2	10,6	6,0	–2,4
	2010	540	626	–86	9,2	10,7	14,8	–1,5
	2011	547	645	–98	9,3	11,0	5,5	–1,7
Podregion opolski	**2005**	**4921**	**5518**	**–597**	**7,8**	**8,7**	**5,9**	**–0,9**
	2010	**5361**	**5742**	**–381**	**8,7**	**9,3**	**4,7**	**–0,6**
	2011	**5075**	**5601**	**–526**	**8,2**	**9,1**	**2,8**	**–0,9**
powiaty:								
Głubczycki	2005	444	564	–120	8,7	11,0	9,0	–2,3
	2010	458	602	–144	9,2	12,1	2,2	–2,9
	2011	400	543	–143	8,1	11,0	2,5	–2,9
Kędzierzyńsko-kozielski	2005	788	902	–114	7,6	8,7	7,6	–1,1
	2010	840	962	–122	8,4	9,6	7,1	–1,2
	2011	763	951	–188	7,6	9,5	3,9	–1,9
Krapkowicki	2005	575	532	43	8,4	7,8	7,0	0,6
	2010	526	599	–73	7,9	9,0	5,7	–1,1
	2011	548	562	–14	8,3	8,5	3,7	–0,2
Oleski	2005	557	667	–110	8,0	9,6	5,4	–1,6
	2010	582	629	–47	8,6	9,3	6,9	–0,7
	2011	559	622	–63	8,3	9,2	1,8	–0,9
Opolski	2005	953	1078	–125	7,1	8,0	8,4	–0,9
	2010	1123	1176	–53	8,3	8,7	1,8	–0,4
	2011	1142	1159	–17	8,5	8,6	3,5	–0,1
Strzelecki	2005	607	712	–105	7,5	8,8	–	–1,3
	2010	694	713	–19	8,8	9,0	4,3	–0,2
	2011	653	706	–53	8,3	9,0	–	–0,7
Miasto na prawach powiatu – Opole	2005	997	1063	–66	8,0	8,5	4,0	–0,5
	2010	1138	1061	77	9,3	8,7	5,3	0,6
	2011	1010	1058	–48	8,3	8,7	3,0	–0,4

a Zgony niemowląt na 1000 urodzeń żywych. *b* Dla 2011 r. dane tymczasowe.

TABL. 9 /23/. **MAŁŻEŃSTWA CYWILNE I WYZNANIOWE**

WYSZCZEGÓLNIENIE		Ogółem			Miasta			Wieś		
		ogółem	cywilne	wyzna-niowe[a]	razem	cywilne	wyzna-niowe[a]	razem	cywilne	wyzna-niowe[a]
WOJEWÓDZTWO	**2005**	**4969**	**1800**	**3169**	**2682**	**1079**	**1603**	**2287**	**721**	**1566**
	2010	**5693**	**2102**	**3591**	**2947**	**1247**	**1700**	**2746**	**855**	**1891**
	2011	**5210**	**2017**	**3193**	**2628**	**1136**	**1492**	**2582**	**881**	**1701**
Podregion nyski	**2005**	**1991**	**699**	**1292**	**1030**	**389**	**641**	**961**	**310**	**651**
	2010	**2290**	**845**	**1445**	**1161**	**476**	**685**	**1129**	**369**	**760**
	2011	**2085**	**809**	**1276**	**1031**	**423**	**608**	**1054**	**386**	**668**
powiaty:										
Brzeski	2005	439	164	275	248	101	147	191	63	128
	2010	537	201	336	292	122	170	245	79	166
	2011	460	197	263	238	103	135	222	94	128
Kluczborski	2005	334	125	209	181	67	114	153	58	95
	2010	369	139	230	207	83	124	162	56	106
	2011	347	149	198	174	72	102	173	77	96
Namysłowski	2005	249	73	176	96	23	73	153	50	103
	2010	251	93	158	77	31	46	174	62	112
	2011	229	75	154	87	30	57	142	45	97
Nyski	2005	687	241	446	354	143	211	333	98	235
	2010	806	297	509	437	179	258	369	118	251
	2011	738	282	456	377	164	213	361	118	243
Prudnicki	2005	282	96	186	151	55	96	131	41	90
	2010	327	115	212	148	61	87	179	54	125
	2011	311	106	205	155	54	101	156	52	104
Podregion opolski	**2005**	**2978**	**1101**	**1877**	**1652**	**690**	**962**	**1326**	**411**	**915**
	2010	**3403**	**1257**	**2146**	**1786**	**771**	**1015**	**1617**	**486**	**1131**
	2011	**3125**	**1208**	**1917**	**1597**	**713**	**884**	**1528**	**495**	**1033**
powiaty:										
Głubczycki	2005	267	79	188	144	41	103	123	38	85
	2010	304	112	192	138	55	83	166	57	109
	2011	276	108	168	136	55	81	140	53	87
Kędzierzyńsko-kozielski	2005	507	218	289	340	166	174	167	52	115
	2010	520	211	309	335	150	185	185	61	124
	2011	469	184	285	301	139	162	168	45	123
Krapkowicki	2005	353	136	217	201	89	112	152	47	105
	2010	365	146	219	222	100	122	143	46	97
	2011	348	131	217	199	81	118	149	50	99
Oleski	2005	341	114	227	133	47	86	208	67	141
	2010	396	132	264	159	65	94	237	67	170
	2011	385	146	239	144	62	82	241	84	157
Opolski	2005	606	197	409	112	41	71	494	156	338
	2010	723	225	498	98	35	63	625	190	435
	2011	670	242	428	92	44	48	578	198	380
Strzelecki	2005	374	131	243	192	80	112	182	51	131
	2010	441	142	299	180	77	103	261	65	196
	2011	413	142	271	161	77	84	252	65	187
Miasto na prawach powiatu – Opole	2005	530	226	304	530	226	304	–	–	–
	2010	654	289	365	654	289	365	–	–	–
	2011	564	255	309	564	255	309	–	–	–

a Ze skutkami cywilnymi.

TABL. 10 /24/. **MAŁŻEŃSTWA, ROZWODY I SEPARACJE ORZECZONE PRAWOMOCNIE**

WYSZCZEGÓLNIENIE		Małżeństwa		Rozwody		Separacje orzeczone na 100 tys. ludności w wieku 20 lat i więcej[a]
		ogółem	na 1000 ludności w wieku 18 lat i więcej[a]	ogółem	na 1000 ludności w wieku 20 lat i więcej[a]	
WOJEWÓDZTWO	**2005**	**4969**	**5,9**	**1848**	**2,3**	**25,2**
	2010	**5693**	**6,7**	**1516**	**1,8**	**5,0**
	2011	**5210**	**6,1**	**1705**	**2,1**	**5,4**
Podregion nyski	**2005**	**1991**	**6,0**	**787**	**2,5**	**28,2**
	2010	**2290**	**6,8**	**602**	**1,9**	**4,0**
	2011	**2085**	**6,2**	**693**	**2,1**	**3,7**
powiaty:						
Brzeski	2005	439	6,0	200	2,9	30,0
	2010	537	7,2	145	2,0	1,4
	2011	460	6,1	174	2,4	5,5
Kluczborski	2005	334	6,0	117	2,2	26,2
	2010	369	6,5	118	2,2	3,6
	2011	347	6,1	98	1,8	3,6
Namysłowski	2005	249	7,1	71	2,1	9,0
	2010	251	7,0	64	1,9	5,8
	2011	229	6,4	79	2,3	2,9
Nyski	2005	687	5,8	303	2,7	35,5
	2010	806	6,8	203	1,8	6,1
	2011	738	6,2	277	2,4	2,6
Prudnicki	2005	282	5,8	96	2,1	23,8
	2010	327	6,7	72	1,5	2,1
	2011	311	6,4	65	1,4	4,3
Podregion opolski	**2005**	**2978**	**5,8**	**1061**	**2,2**	**23,3**
	2010	**3403**	**6,6**	**914**	**1,8**	**5,6**
	2011	**3125**	**6,0**	**1012**	**2,0**	**6,6**
powiaty:						
Głubczycki	2005	267	6,6	78	2,0	18,1
	2010	304	7,5	72	1,8	10,2
	2011	276	6,8	66	1,7	2,5
Kędzierzyńsko-kozielski	2005	507	6,1	211	2,6	21,3
	2010	520	6,2	178	2,2	3,7
	2011	469	5,6	175	2,2	6,2
Krapkowicki	2005	353	6,5	116	2,2	28,7
	2010	365	6,6	95	1,8	3,7
	2011	348	6,3	88	1,6	5,6
Oleski	2005	341	6,2	78	1,5	22,8
	2010	396	7,1	78	1,4	7,4
	2011	385	6,9	75	1,4	3,7
Opolski	2005	606	5,6	149	1,4	18,3
	2010	723	6,4	160	1,5	5,5
	2011	670	5,9	236	2,2	6,4
Strzelecki	2005	374	5,8	103	1,7	27,5
	2010	441	6,7	85	1,3	4,7
	2011	413	6,2	112	1,7	3,1
Miasto na prawach powiatu – Opole	2005	530	5,1	326	3,3	27,1
	2010	654	6,3	246	2,4	6,0
	2011	564	5,4	260	2,6	12,9

a Dla 2011 r. dane tymczasowe.

TABL. 11 /25/. **ROZWODY ORZECZONE PRAWOMOCNIE**

WYSZCZEGÓLNIENIE		Rozwody według miejsca zamieszkania powoda					
		ogółem	miasta	wieś	ogółem	miasta	wieś
		w liczbach bezwzględnych			na 1000 ludności[a]		
WOJEWÓDZTWO ...	**2005**	**1848**	**1362**	**486**	**1,8**	**2,5**	**1,0**
	2010	**1516**	**1047**	**469**	**1,5**	**2,0**	**1,0**
	2011	**1705**	**1149**	**556**	**1,7**	**2,2**	**1,1**
Podregion nyski	**2005**	**787**	**566**	**221**	**1,9**	**2,6**	**1,1**
	2010	**602**	**412**	**190**	**1,5**	**2,0**	**1,0**
	2011	**693**	**465**	**228**	**1,7**	**2,2**	**1,2**
powiaty:							
Brzeski	2005	200	154	46	2,2	2,9	1,2
	2010	145	108	37	1,6	2,1	0,9
	2011	174	130	44	1,9	2,5	1,1
Kluczborski	2005	117	81	36	1,6	2,2	1,0
	2010	118	79	39	1,7	2,3	1,1
	2011	98	68	30	1,4	1,9	0,9
Namysłowski	2005	71	36	35	1,6	2,1	1,3
	2010	64	33	31	1,5	2,0	1,1
	2011	79	35	44	1,8	2,1	1,6
Nyski	2005	303	225	78	2,0	2,9	1,1
	2010	203	145	58	1,4	1,9	0,8
	2011	277	181	96	1,9	2,4	1,4
Prudnicki	2005	96	70	26	1,6	2,2	0,9
	2010	72	47	25	1,2	1,5	0,9
	2011	65	51	14	1,1	1,7	0,5
Podregion opolski ...	**2005**	**1061**	**796**	**265**	**1,7**	**2,4**	**0,9**
	2010	**914**	**635**	**279**	**1,5**	**2,0**	**0,9**
	2011	**1012**	**684**	**328**	**1,6**	**2,1**	**1,1**
powiaty:							
Głubczycki	2005	78	45	33	1,5	1,9	1,2
	2010	72	33	39	1,5	1,4	1,5
	2011	66	37	29	1,3	1,6	1,1
Kędzierzyńsko-kozielski	2005	211	177	34	2,0	2,7	0,9
	2010	178	144	34	1,8	2,2	1,0
	2011	175	131	44	1,8	2,0	1,2
Krapkowicki	2005	116	81	35	1,7	2,1	1,1
	2010	95	69	26	1,4	1,9	0,9
	2011	88	73	15	1,3	2,0	0,5
Oleski	2005	78	51	27	1,1	2,0	0,6
	2010	78	49	29	1,2	2,0	0,7
	2011	75	39	36	1,1	1,6	0,8
Opolski	2005	149	46	103	1,1	2,3	0,9
	2010	160	37	123	1,2	1,9	1,1
	2011	236	69	167	1,8	3,6	1,4
Strzelecki	2005	103	70	33	1,3	1,9	0,7
	2010	85	57	28	1,1	1,6	0,6
	2010	112	75	37	1,4	2,1	0,8
Miasto na prawach powiatu – Opole	2005	326	326	–	2,6	2,6	x
	2010	246	246	–	2,0	2,0	x
	2011	260	260	–	2,1	2,1	x

a Dla 2011 r. dane tymczasowe.

TABL. 12 /26/. **URODZENIA ŻYWE WEDŁUG PŁCI**

WYSZCZEGÓLNIENIE		Ogółem	Chłopcy	Dziewczynki	Miasta	Wieś
WOJEWÓDZTWO	**2005**	**8496**	**4308**	**4188**	**4476**	**4020**
	2010	**9163**	**5002**	**4161**	**4765**	**4398**
	2011	**8686**	**4396**	**4290**	**4442**	**4244**
Podregion nyski	**2005**	**3575**	**1798**	**1777**	**1788**	**1787**
	2010	**3802**	**1994**	**1808**	**1867**	**1935**
	2011	**3611**	**1875**	**1736**	**1753**	**1858**
powiaty:						
Brzeski	2005	851	454	397	446	405
	2010	955	478	477	505	450
	2011	879	464	415	485	394
Kluczborski	2005	585	282	303	302	283
	2010	591	358	233	288	303
	2011	559	277	282	281	278
Namysłowski	2005	421	214	207	162	259
	2010	448	225	223	160	288
	2011	414	214	200	145	269
Nyski	2005	1221	600	621	618	603
	2010	1268	665	603	659	609
	2011	1212	648	564	563	649
Prudnicki	2005	497	248	249	260	237
	2010	540	268	272	255	285
	2011	547	272	275	279	268
Podregion opolski	**2005**	**4921**	**2510**	**2411**	**2688**	**2233**
	2010	**5361**	**3008**	**2353**	**2898**	**2463**
	2011	**5075**	**2521**	**2554**	**2689**	**2386**
powiaty:						
Głubczycki	2005	444	217	227	197	247
	2010	458	240	218	232	226
	2011	400	199	201	211	189
Kędzierzyńsko-kozielski	2005	788	429	359	555	233
	2010	840	421	419	558	282
	2011	763	373	390	500	263
Krapkowicki	2005	575	292	283	325	250
	2010	526	274	252	281	245
	2011	548	286	262	311	237
Oleski	2005	557	283	274	188	369
	2010	582	511	71	215	367
	2011	559	282	277	201	358
Opolski	2005	953	484	469	156	797
	2010	1123	596	527	173	950
	2011	1142	564	578	166	976
Strzelecki	2005	607	312	295	270	337
	2010	694	356	338	301	393
	2011	653	295	358	290	363
Miasto na prawach powiatu – Opole	2005	997	493	504	997	–
	2010	1138	610	528	1138	–
	2011	1010	522	488	1010	–

TABL. 13 /27/. **URODZENIA ŻYWE**

WYSZCZEGÓLNIENIE		Ogółem	Małżeńskie	Poza-małżeńskie	W % ogółu urodzeń	Poza-małżeńskie w % urodzeń żywych
WOJEWÓDZTWO	**2005**	**8496**	**6892**	**1604**	**99,6**	**18,9**
	2010	**9163**	**7208**	**1955**	**99,7**	**21,3**
	2011	**8686**	**6764**	**1922**	**99,6**	**22,1**
Podregion nyski	**2005**	**3575**	**2783**	**792**	**99,7**	**22,2**
	2010	**3802**	**2857**	**945**	**99,7**	**24,9**
	2011	**3611**	**2707**	**904**	**99,7**	**25,0**
powiaty:						
Brzeski	2005	851	648	203	99,9	23,9
	2010	955	697	258	99,9	27,0
	2011	879	646	233	99,8	26,5
Kluczborski	2005	585	484	101	99,5	17,3
	2010	591	463	128	99,7	21,7
	2011	559	431	128	100,0	22,9
Namysłowski	2005	421	336	85	99,8	20,2
	2010	448	342	106	99,8	23,7
	2011	414	307	107	99,5	25,8
Nyski	2005	1221	925	296	99,5	24,2
	2010	1268	940	328	99,6	25,9
	2011	1212	883	329	99,4	27,1
Prudnicki	2005	497	390	107	100,0	21,5
	2010	540	415	125	99,3	23,1
	2011	547	440	107	99,8	19,6
Podregion opolski	**2005**	**4921**	**4109**	**812**	**99,6**	**16,5**
	2010	**5361**	**4351**	**1010**	**99,6**	**18,8**
	2011	**5075**	**4057**	**1018**	**99,5**	**20,1**
powiaty:						
Głubczycki	2005	444	354	90	100,0	20,3
	2010	458	363	95	99,8	20,7
	2011	400	296	104	99,0	26,0
Kędzierzyńsko-kozielski	2005	788	627	161	99,9	20,4
	2010	840	655	185	99,8	22,0
	2011	763	558	205	99,6	26,9
Krapkowicki	2005	575	472	103	99,1	17,9
	2010	526	434	92	99,2	17,5
	2011	548	429	119	99,6	21,7
Oleski	2005	557	512	45	99,6	8,1
	2010	582	505	77	99,3	13,2
	2011	559	508	51	99,6	9,1
Opolski	2005	953	830	123	99,4	12,9
	2010	1123	924	199	99,7	17,7
	2011	1142	947	195	99,5	17,1
Strzelecki	2005	607	534	73	99,7	12,0
	2010	694	592	102	100,0	14,7
	2011	653	567	86	99,5	13,2
Miasto na prawach powiatu – Opole	2005	997	780	217	99,5	21,8
	2010	1138	878	260	99,6	22,8
	2011	1010	752	258	99,6	25,5

TABL. 14 /28/. **PŁODNOŚĆ KOBIET**

WYSZCZEGÓLNIENIE		Płodność – urodzenia żywe na 1000 kobiet w wieku[a]							
		15–49 lat[bc]	15–19[a]	20–24	25–29	30–34	35–39	40–44	45–49[c]
WOJEWÓDZTWO	**2005**	**30,44**	**13,69**	**49,70**	**74,63**	**48,29**	**17,96**	**4,94**	**0,19**
	2010	**34,85**	**15,20**	**48,79**	**77,19**	**59,20**	**23,42**	**4,76**	**0,14**
	2011	**33,46**	**13,31**	**46,07**	**73,36**	**57,74**	**22,97**	**4,33**	**0,28**
Podregion nyski	**2005**	**32,90**	**17,13**	**58,10**	**76,96**	**46,88**	**18,74**	**4,96**	**0,24**
	2010	**37,08**	**17,62**	**54,52**	**79,34**	**59,27**	**24,71**	**5,09**	**0,21**
	2011	**35,66**	**16,45**	**51,02**	**73,58**	**60,46**	**23,39**	**5,08**	**0,37**
powiaty:									
Brzeski	2005	35,49	20,65	63,11	78,48	53,89	20,62	2,91	0,26
	2010	41,68	18,11	61,41	95,27	63,25	24,12	4,01	0,33
	2011	38,73	21,06	56,40	78,72	64,96	23,72	2,93	0,34
Kluczborski	2005	30,91	13,75	53,65	66,42	50,06	22,04	5,13	0,37
	2010	33,02	18,53	44,77	69,08	54,83	22,68	6,15	0,40
	2011	31,60	14,65	44,80	65,05	47,27	26,08	6,66	0,42
Namysłowski	2005	36,51	14,69	65,93	91,57	48,12	21,34	2,55	–
	2010	40,40	16,17	55,52	87,99	70,80	25,66	3,86	0,64
	2011	37,81	21,78	55,39	81,04	61,99	13,15	9,20	0,67
Nyski	2005	31,82	17,44	55,42	78,17	41,18	16,23	6,05	0,33
	2010	35,40	16,72	54,78	72,47	54,88	25,46	6,21	–
	2011	34,35	13,74	48,79	70,73	60,16	23,90	4,11	0,22
Prudnicki	2005	31,38	17,08	56,58	72,70	45,52	16,06	6,97	–
	2010	36,46	19,11	54,83	76,99	59,92	25,51	3,65	–
	2011	37,39	13,60	52,56	77,39	68,64	25,73	5,68	0,50
Podregion opolski	**2005**	**28,87**	**11,40**	**43,98**	**73,09**	**49,16**	**17,51**	**4,92**	**0,16**
	2010	**33,42**	**13,46**	**44,93**	**75,77**	**59,15**	**22,64**	**4,57**	**0,09**
	2011	**32,05**	**11,02**	**42,73**	**73,21**	**56,04**	**22,71**	**3,90**	**0,22**
powiaty:									
Głubczycki	2005	34,62	20,34	71,70	70,88	44,42	25,88	3,59	0,51
	2010	38,09	17,62	62,87	80,53	60,23	23,84	3,40	–
	2011	33,77	17,46	49,90	77,11	46,51	17,57	10,20	–
Kędzierzyńsko-kozielski	2005	28,82	13,29	46,78	70,35	48,65	18,82	4,62	–
	2010	32,77	13,98	48,91	75,63	58,41	18,29	4,72	0,27
	2011	30,31	15,60	44,01	68,35	49,40	21,99	3,87	–
Krapkowicki	2005	30,51	16,00	50,65	77,50	48,60	12,89	3,79	0,37
	2010	29,80	11,90	40,77	76,79	46,22	16,65	5,21	0,40
	2011	31,50	14,93	42,95	74,34	51,97	22,39	2,86	–
Oleski	2005	30,41	7,61	48,97	78,90	51,95	17,70	7,25	–
	2010	33,45	14,41	45,35	75,38	55,31	28,06	6,40	–
	2011	32,59	7,17	39,75	78,96	63,28	24,12	2,16	0,40
Opolski	2005	25,46	8,13	38,08	66,95	47,40	12,94	4,61	–
	2010	30,97	10,57	43,42	71,74	57,46	21,07	3,22	–
	2011	31,79	9,34	45,36	74,60	58,40	19,77	3,25	0,38
Strzelecki	2005	27,21	11,32	45,61	74,43	39,79	15,21	4,60	0,66
	2010	32,74	16,18	46,78	78,30	54,11	19,64	4,15	–
	2011	31,27	8,30	45,81	75,73	53,83	16,84	5,26	0,33
Miasto na prawach powiatu – Opole	2005	29,87	8,91	29,57	76,04	57,93	23,99	5,62	–
	2010	37,63	12,72	34,67	76,54	72,01	29,71	5,54	–
	2011	33,71	7,78	33,42	68,71	61,02	31,13	3,13	0,25

a Dla 2011 r. dane tymczasowe. *b, c* Łącznie z urodzeniami z matek w wieku: *b* – poniżej 15 lat, *c* – 50 lat i więcej.

TABL. 15 /29/. **WSPÓŁCZYNNIKI REPRODUKCJI LUDNOŚCI**

WYSZCZEGÓLNIENIE		Współczynniki		
		dzietności ogólnej[a]	reprodukcji brutto[a]	dynamiki demograficznej
WOJEWÓDZTWO	**2005**	**1,0441**	**0,5147**	**0,8971**
	2010	**1,1353**	**0,5155**	**0,9272**
	2011	**1,0821**	**0,5345**	**0,8937**
Podregion nyski	**2005**	**1,1126**	**0,5530**	**0,9044**
	2010	**1,1959**	**0,5687**	**0,9184**
	2011	**1,1439**	**0,5499**	**0,8769**
powiaty:				
Brzeski	2005	1,1997	0,5597	1,0315
	2010	1,3222	0,6604	1,0042
	2011	1,2320	0,5817	0,9899
Kluczborski	2005	1,0578	0,5479	0,9360
	2010	1,0778	0,4249	0,8847
	2011	1,0178	0,5134	0,8381
Namysłowski	2005	1,2161	0,5979	1,0319
	2010	1,2987	0,6464	1,0566
	2011	1,2043	0,5818	0,9303
Nyski	2005	1,0703	0,5444	0,8421
	2010	1,1448	0,5444	0,8620
	2011	1,1007	0,5122	0,8228
Prudnicki	2005	1,0718	0,5370	0,7705
	2010	1,1882	0,5985	0,8626
	2011	1,2130	0,6098	0,8481
Podregion opolski	**2005**	**0,9986**	**0,4892**	**0,8918**
	2010	**1,0947**	**0,4805**	**0,9336**
	2011	**1,0411**	**0,5239**	**0,9061**
powiaty:				
Głubczycki	2005	1,1776	0,6021	0,7872
	2010	1,2319	0,5864	0,7608
	2011	1,0827	0,5441	0,7366
Kędzierzyńsko-kozielski	2005	1,0115	0,4608	0,8736
	2010	1,0943	0,5459	0,8732
	2011	1,0078	0,5151	0,8023
Krapkowicki	2005	1,0446	0,5141	1,0808
	2010	0,9799	0,4695	0,8781
	2011	1,0412	0,4978	0,9751
Oleski	2005	1,0619	0,5224	0,8351
	2010	1,1164	0,1362	0,9253
	2011	1,0703	0,5304	0,8987
Opolski	2005	0,8911	0,4386	0,8840
	2010	1,0337	0,4851	0,9549
	2011	1,0515	0,5322	0,9853
Strzelecki	2005	0,9560	0,4646	0,8525
	2010	1,0851	0,5285	0,9734
	2011	1,0215	0,5600	0,9249
Miasto na prawach powiatu – Opole	2005	1,0002	0,5056	0,9379
	2010	1,1426	0,5301	1,0726
	2011	1,0133	0,4896	0,9546

a Dla 2011 r. dane tymczasowe.

TABL. 16 /30/. **ZGONY WEDŁUG PŁCI**

WYSZCZEGÓLNIENIE		Ogółem	Mężczyźni	Kobiety	Miasta	Wieś
WOJEWÓDZTWO	**2005**	**9471**	**4951**	**4520**	**4763**	**4708**
	2010	**9882**	**5158**	**4724**	**5046**	**4836**
	2011	**9719**	**5073**	**4646**	**4835**	**4884**
Podregion nyski	**2005**	**3953**	**2101**	**1852**	**2015**	**1938**
	2010	**4140**	**2153**	**1987**	**2197**	**1943**
	2011	**4118**	**2114**	**2004**	**2059**	**2059**
powiaty:						
Brzeski	2005	825	427	398	482	343
	2010	951	510	441	569	382
	2011	888	442	446	488	400
Kluczborski	2005	625	332	293	298	327
	2010	668	348	320	338	330
	2011	667	363	304	314	353
Namysłowski	2005	408	236	172	141	267
	2010	424	215	209	155	269
	2011	445	234	211	159	286
Nyski	2005	1450	788	662	764	686
	2010	1471	776	695	783	688
	2011	1473	745	728	776	697
Prudnicki	2005	645	318	327	330	315
	2010	626	304	322	352	274
	2011	645	330	315	322	323
Podregion opolski	**2005**	**5518**	**2850**	**2668**	**2748**	**2770**
	2010	**5742**	**3005**	**2737**	**2849**	**2893**
	2011	**5601**	**2959**	**2642**	**2776**	**2825**
powiaty:						
Głubczycki	2005	564	287	277	249	315
	2010	602	303	299	238	364
	2011	543	290	253	204	339
Kędzierzyńsko-kozielski	2005	902	483	419	570	332
	2010	962	513	449	600	362
	2011	951	507	444	571	380
Krapkowicki	2005	532	272	260	252	280
	2010	599	331	268	295	304
	2011	562	305	257	269	293
Oleski	2005	667	330	337	195	472
	2010	629	327	302	192	437
	2011	622	329	293	195	427
Opolski	2005	1078	578	500	122	956
	2010	1176	604	572	167	1009
	2011	1159	617	542	171	988
Strzelecki	2005	712	364	348	297	415
	2010	713	378	335	296	417
	2011	706	386	320	308	398
Miasto na prawach powiatu – Opole	2005	1063	536	527	1063	–
	2010	1061	549	512	1061	–
	2011	1058	525	533	1058	–

TABL. 17 /31/. **ZGONY WEDŁUG PRZYCZYN[a] I PŁCI**

WYSZCZEGÓLNIENIE		Ogółem	Mężczyźni	Kobiety	W tym nowotwory	
					mężczyźni	kobiety
		na 100 tys. ludności				
WOJEWÓDZTWO	**2005**	**903,2**	**974,6**	**836,0**	**269,7**	**205,7**
	2009	**943,1**	**1038,8**	**853,6**	**283,7**	**202,3**
	2010	**961,1**	**1037,2**	**889,8**	**279,1**	**201,2**
Podregion nyski	**2005**	**947,9**	**1038,1**	**862,9**	**292,4**	**215,3**
	2009	**983,7**	**1075,6**	**897,3**	**283,0**	**217,3**
	2010	**1012,9**	**1086,1**	**943,9**	**289,1**	**219,5**
powiaty:						
Brzeski	2005	888,5	946,6	833,6	252,7	215,7
	2009	973,8	1056,2	896,1	298,6	207,8
	2010	1028,8	1137,2	926,6	278,7	205,9
Kluczborski	2005	879,7	956,5	806,4	285,2	184,4
	2009	954,0	1051,9	861,0	260,8	180,1
	2010	966,8	1032,1	904,5	264,0	217,6
Namysłowski	2005	918,3	1087,9	756,5	322,7	211,1
	2009	905,9	944,3	869,3	255,8	243,9
	2010	963,2	1000,6	927,6	293,2	239,7
Nyski	2005	979,6	1097,0	868,9	307,7	231,0
	2009	982,4	1117,5	855,5	306,5	234,3
	2010	1019,0	1109,8	933,7	321,8	220,3
Prudnicki	2005	1063,0	1094,6	1033,9	302,0	215,0
	2009	1095,3	1130,0	1063,3	247,2	214,6
	2010	1064,1	1076,0	1053,1	251,3	225,7
Podregion opolski	**2005**	**873,6**	**932,6**	**818,3**	**254,7**	**199,4**
	2009	**916,3**	**1014,4**	**824,8**	**284,1**	**192,4**
	2010	**926,9**	**1004,7**	**854,3**	**272,5**	**189,2**
powiaty:						
Głubczycki	2005	1099,2	1142,8	1057,5	279,7	218,4
	2009	1169,3	1338,2	1008,0	324,3	219,6
	2010	1215,2	1251,7	1180,2	305,7	189,5
Kędzierzyńsko-kozielski	2005	876,0	967,3	790,2	242,3	193,8
	2009	1023,6	1137,1	917,6	338,7	243,3
	2010	958,0	1059,4	863,5	301,5	209,6
Krapkowicki	2005	778,6	817,0	742,0	234,3	211,2
	2009	815,4	916,8	719,5	203,1	145,6
	2010	898,9	1021,8	782,6	234,6	163,5
Oleski	2005	964,1	976,9	951,9	272,4	197,7
	2009	957,9	1009,1	909,1	306,1	178,9
	2010	932,3	987,3	879,3	244,6	174,7
Opolski	2005	801,0	882,1	724,0	239,6	165,1
	2009	841,8	952,0	737,7	279,0	134,8
	2010	874,0	923,3	827,3	252,2	188,0
Strzelecki	2005	877,7	920,4	837,0	237,7	204,4
	2009	867,9	978,8	763,0	241,5	161,9
	2010	901,0	983,0	823,5	267,8	174,5
Miasto na prawach powiatu – Opole	2005	856,6	917,9	802,0	284,3	223,7
	2009	869,6	925,4	820,3	288,6	253,4
	2010	871,8	962,0	792,2	297,9	204,2

a Zgodnie z Międzynarodową Statystyczną Klasyfikacją Chorób i Problemów Zdrowotnych (X Rewizja).

TABL. 17 /31/. **ZGONY WEDŁUG PRZYCZYN[a] I PŁCI (dok.)**

WYSZCZEGÓLNIENIE		W tym (dok.)					
		choroby układu krążenia		choroby układu trawiennego		urazy i zatrucia według zewnętrznej przyczyny	
		mężczyźni	kobiety	mężczyźni	kobiety	mężczyźni	kobiety
		na 100 tys. ludności					
WOJEWÓDZTWO ...	**2005**	**425,6**	**463,0**	**49,2**	**28,3**	**82,3**	**23,3**
	2009	**452,7**	**465,3**	**43,0**	**25,0**	**85,1**	**21,6**
	2010	**450,8**	**479,0**	**50,9**	**24,5**	**78,4**	**20,5**
Podregion nyski	**2005**	**443,0**	**480,4**	**44,9**	**25,6**	**94,8**	**24,2**
	2009	**465,3**	**488,2**	**46,3**	**20,4**	**95,2**	**27,0**
	2010	**472,7**	**508,8**	**49,9**	**23,3**	**84,2**	**24,2**
powiaty:							
Brzeski	2005	379,1	439,8	35,5	20,9	90,9	29,3
	2009	396,6	468,0	44,6	16,8	69,1	23,1
	2010	425,9	466,4	42,4	18,9	98,1	10,5
Kluczborski	2005	388,9	443,1	54,7	33,0	95,1	16,5
	2009	474,1	495,2	56,3	11,3	94,8	25,3
	2010	513,1	497,5	44,5	31,1	83,0	14,1
Namysłowski	2005	437,9	347,5	32,3	26,4	83,0	26,4
	2009	348,9	430,2	46,5	13,3	74,4	26,6
	2010	372,3	443,8	27,9	13,3	79,1	31,1
Nyski	2005	497,0	488,3	43,2	24,9	107,2	22,3
	2009	500,3	461,9	44,2	30,8	116,9	25,4
	2010	470,5	523,9	65,8	30,9	78,7	32,2
Prudnicki	2005	477,0	660,8	61,8	25,3	78,9	28,5
	2009	565,0	617,8	42,4	16,3	98,9	39,0
	2010	580,5	598,5	46,0	9,8	81,4	32,7
Podregion opolski ...	**2005**	**414,1**	**451,5**	**52,0**	**30,1**	**74,0**	**22,7**
	2009	**444,4**	**450,2**	**40,7**	**28,0**	**78,5**	**18,1**
	2010	**436,3**	**459,5**	**51,5**	**25,3**	**74,6**	**18,1**
powiaty:							
Głubczycki	2005	575,4	678,2	48,0	19,2	107,9	19,2
	2009	619,8	580,5	65,7	27,5	65,7	–
	2010	570,1	682,9	70,2	47,4	74,4	19,7
Kędzierzyńsko-kozielski	2005	420,6	425,2	44,1	54,6	96,1	15,1
	2009	443,3	442,5	32,8	30,7	88,3	17,2
	2010	452,2	457,7	33,0	19,2	64,0	13,5
Krapkowicki	2005	390,5	376,7	42,1	28,5	54,1	20,0
	2009	467,6	407,8	43,1	29,1	61,5	17,5
	2010	500,1	432,2	49,4	17,5	92,6	17,5
Oleski	2005	461,8	528,2	35,5	19,8	79,9	36,7
	2009	442,4	571,4	24,2	20,2	109,1	23,1
	2010	519,3	509,5	36,2	23,3	75,5	8,7
Opolski	2005	383,0	404,0	47,3	21,7	77,8	15,9
	2009	403,2	439,1	42,9	21,7	76,6	17,4
	2010	377,6	461,4	65,7	21,7	71,8	20,2
Strzelecki	2005	424,8	459,4	73,3	36,1	55,6	26,5
	2009	490,7	456,4	41,5	19,6	64,9	24,5
	2010	410,9	452,3	36,4	29,5	117,0	17,2
Miasto na prawach powiatu – Opole	2005	352,8	426,1	66,8	25,9	56,5	28,9
	2009	374,4	370,8	42,0	41,7	78,7	20,1
	2010	366,2	363,6	63,1	27,9	47,3	24,8

a Zgodnie z Międzynarodową Statystyczną Klasyfikacją Chorób i Problemów Zdrowotnych (X Rewizja).

U w a g a. Ze względu na 2 etapy opracowywania Karty Statystycznej do Karty Zgonu dane według przyczyn za 2011 r. będą dostępne w 2013 r.

TABL. 18 /32/. **MIGRACJE WEWNĘTRZNE LUDNOŚCI NA POBYT STAŁY**

WYSZCZEGÓLNIENIE		Napływ[a]				Odpływ[b]				Saldo migracji	
		ogółem	lokata	z miast	ze wsi	ogółem	lokata	do miast	na wieś	ogółem	na 1000 ludności[c]
WOJEWÓDZTWO	**2005**	**9527**	**x**	**5400**	**4127**	**10160**	**x**	**5380**	**4780**	**–633**	**–0,60**
	2010	**10428**	**x**	**5752**	**4676**	**11099**	**x**	**5584**	**5515**	**–671**	**–0,65**
	2011	**10212**	**x**	**5689**	**4523**	**10876**	**x**	**5427**	**5449**	**–664**	**–0,65**
Podregion nyski	**2005**	**3683**	**x**	**1964**	**1719**	**4321**	**x**	**2401**	**1920**	**–638**	**–1,53**
	2010	**4068**	**x**	**2125**	**1943**	**4828**	**x**	**2573**	**2255**	**–760**	**–1,86**
	2011	**3978**	**x**	**2073**	**1905**	**4694**	**x**	**2427**	**2267**	**–716**	**–1,76**
powiaty:											
Brzeski	2005	1001	4	535	466	1062	9	613	449	–61	–0,66
	2010	1006	4	566	440	1171	8	596	575	–165	–1,78
	2011	1077	4	584	493	1176	9	577	599	–99	–1,07
Kluczborski	2005	576	7	295	281	719	7	364	355	–143	–2,01
	2010	670	7	348	322	761	6	437	324	–91	–1,32
	2011	635	7	335	300	741	6	381	360	–106	–1,54
Namysłowski	2005	407	12	184	223	516	1	276	240	–109	–2,45
	2010	599	10	274	325	607	2	302	305	–8	–0,18
	2011	487	11	195	292	561	1	290	271	–74	–1,69
Nyski	2005	1187	2	670	517	1502	12	856	646	–315	–2,13
	2010	1316	2	697	619	1751	11	917	834	–435	–3,01
	2011	1298	2	752	546	1627	12	849	778	–329	–2,29
Prudnicki	2005	512	11	280	232	522	2	292	230	–10	–0,16
	2010	477	12	240	237	538	1	321	217	–61	–1,04
	2011	481	12	207	274	589	3	330	259	–108	–1,84
Podregion opolski	**2005**	**5844**	**x**	**3436**	**2408**	**5839**	**x**	**2979**	**2860**	**5**	**0,01**
	2010	**6360**	**x**	**3627**	**2733**	**6271**	**x**	**3011**	**3260**	**89**	**0,14**
	2011	**6234**	**x**	**3616**	**2618**	**6182**	**x**	**3000**	**3182**	**52**	**0,08**
powiaty:											
Głubczycki	2005	518	10	301	217	653	5	421	232	–135	–2,64
	2010	484	11	250	234	657	3	415	242	–173	–3,49
	2011	579	10	307	272	698	5	440	258	–119	–2,42
Kędzierzyńsko-kozielski	2005	702	6	439	263	754	8	411	343	–52	–0,50
	2010	682	6	402	280	762	7	372	390	–80	–0,80
	2011	720	6	418	302	846	8	431	415	–126	–1,26
Krapkowicki	2005	535	9	317	218	569	3	328	241	–34	–0,50
	2010	635	9	329	306	706	4	407	299	–71	–1,07
	2011	590	9	333	257	570	2	266	304	20	0,30
Oleski	2005	548	8	248	300	646	4	330	316	–98	–1,42
	2010	655	8	336	319	733	5	343	390	–78	–1,16
	2011	593	8	326	267	693	4	339	354	–100	–1,49
Opolski	2005	1640	1	1018	622	1150	10	578	572	490	3,64
	2010	1794	1	1113	681	1267	9	601	666	527	3,92
	2011	1632	1	1059	573	1183	10	618	565	449	3,33
Strzelecki	2005	720	5	441	279	696	6	330	366	24	0,30
	2010	821	5	481	340	761	6	336	425	60	0,76
	2011	832	5	501	331	787	7	349	438	45	0,57
Miasto na prawach powiatu – Opole	2005	1181	3	672	509	1371	11	581	790	–190	–1,53
	2010	1289	3	716	573	1385	10	537	848	–96	–0,79
	2011	1288	3	672	616	1405	11	557	848	–117	–0,96

a Zameldowania. *b* Wymeldowania. *c* Dla 2011 r. dane tymczasowe.

TABL. 19 /33/. **MIGRACJE ZAGRANICZNE LUDNOŚCI NA POBYT STAŁY**

WYSZCZEGÓLNIENIE		Napływ[a]		Odpływ[b]		Saldo migracji	
		ogółem	lokata	ogółem	lokata	ogółem	na 1000 ludności[c]
WOJEWÓDZTWO ...	**2005**	**862**	**x**	**3414**	**x**	**–2552**	**–2,43**
	2010	**726**	**x**	**1848**	**x**	**–1122**	**–1,09**
	2011	**724**	**x**	**2318**	**x**	**–1594**	**–1,55**
Podregion nyski	**2005**	**195**	**x**	**697**	**x**	**–502**	**–1,20**
	2010	**250**	**x**	**463**	**x**	**–213**	**–0,52**
	2011	**234**	**x**	**565**	**x**	**–331**	**–0,81**
powiaty:							
Brzeski	2005	23	10	33	1	–10	–0,11
	2010	38	10	63	3	–25	–0,27
	2011	34	9	58	2	–24	–0,26
Kluczborski	2005	46	9	200	5	–154	–2,17
	2010	39	9	98	4	–59	–0,85
	2011	53	7	118	4	–65	–0,94
Namysłowski	2005	10	12	40	2	–30	–0,68
	2010	26	12	30	1	–4	–0,09
	2011	19	11	41	1	–22	–0,50
Nyski	2005	50	8	177	4	–127	–0,86
	2010	85	2	134	7	–49	–0,34
	2011	79	3	169	7	–90	–0,63
Prudnicki	2005	66	7	247	6	–181	–2,98
	2010	62	6	138	8	–76	–1,29
	2011	49	8	179	8	–130	–2,22
Podregion opolski ...	**2005**	**667**	**x**	**2717**	**x**	**–2050**	**–3,25**
	2010	**476**	**x**	**1385**	**x**	**–909**	**–1,47**
	2011	**490**	**x**	**1753**	**x**	**–1263**	**–2,04**
powiaty:							
Głubczycki	2005	19	11	75	3	–56	–1,10
	2010	27	11	41	2	–14	–0,28
	2011	26	10	68	3	–42	–0,85
Kędzierzyńsko-kozielski	2005	95	4	519	11	–424	–4,11
	2010	70	5	307	11	–237	–2,36
	2011	67	6	303	10	–236	–2,36
Krapkowicki	2005	107	3	474	10	–367	–5,37
	2010	77	4	189	9	–112	–1,68
	2011	68	5	289	9	–221	–3,33
Oleski	2005	67	6	328	8	–261	–3,77
	2010	50	7	119	6	–69	–1,02
	2011	49	8	143	6	–94	–1,40
Opolski	2005	174	1	594	12	–420	–3,12
	2010	124	1	295	10	–171	–1,27
	2011	121	1	467	12	–346	–2,57
Strzelecki	2005	122	2	420	9	–298	–3,67
	2010	80	3	323	12	–243	–3,07
	2011	86	2	358	11	–272	–3,45
Miasto na prawach powiatu – Opole	2005	83	5	307	7	–224	–1,80
	2010	48	8	111	5	–63	–0,52
	2011	73	4	125	5	–52	–0,43

a Zameldowania. *b* Wymeldowania. *c* Dla 2011 r. dane tymczasowe.

RYNEK PRACY

TABL. 1 /34/. **PRACUJĄCY[a] WEDŁUG PŁCI I SEKTORÓW WŁASNOŚCI**
Stan w dniu 31 XII

WYSZCZEGÓLNIENIE		Ogółem	Lokata	Mężczyźni	Kobiety	Sektor	
						publiczny	prywatny
WOJEWÓDZTWO	**2005**	**188352**	**x**	**98992**	**89360**	**84851**	**103501**
	2010	**203035**	**x**	**106159**	**96876**	**83700**	**119335**
	2011	**202624**	**x**	**106650**	**95974**	**76343**	**126281**
Podregion nyski	**2005**	**60773**	**x**	**30295**	**30478**	**26430**	**34343**
	2010	**64071**	**x**	**31953**	**32118**	**26279**	**37792**
	2011	**63157**	**x**	**31974**	**31183**	**24800**	**38357**
powiaty:							
Brzeski	2005	13800	6	7050	6750	5359	8441
	2010	15194	6	7848	7346	5535	9659
	2011	15634	5	8211	7423	5268	10366
Kluczborski	2005	10167	8	5539	4628	5058	5109
	2010	11022	8	5904	5118	4767	6255
	2011	11038	8	6183	4855	4783	6255
Namysłowski	2005	5978	12	3043	2935	2551	3427
	2010	7336	12	3526	3810	2791	4545
	2011	7275	12	3536	3739	2467	4808
Nyski	2005	22451	2	11033	11418	9907	12544
	2010	21995	2	10719	11276	9634	12361
	2011	21313	2	10383	10930	8830	12483
Prudnicki	2005	8377	11	3630	4747	3555	4822
	2010	8524	10	3956	4568	3552	4972
	2011	7897	11	3661	4236	3452	4445
Podregion opolski	**2005**	**127579**	**x**	**68697**	**58882**	**58421**	**69158**
	2010	**138964**	**x**	**74206**	**64758**	**57421**	**81543**
	2011	**139467**	**x**	**74676**	**64791**	**51543**	**87924**
powiaty:							
Głubczycki	2005	8451	10	4630	3821	4253	4198
	2010	8516	11	4250	4266	4047	4469
	2011	8526	10	4339	4187	3922	4604
Kędzierzyńsko-kozielski ...	2005	20289	3	11465	8824	10154	10135
	2010	20797	3	11650	9147	9408	11389
	2011	20672	3	11544	9128	7586	13086
Krapkowicki	2005	13884	5	8557	5327	5737	8147
	2010	15426	5	9535	5891	5522	9904
	2011	15380	6	9512	5868	3051	12329
Oleski	2005	9490	9	5064	4426	3725	5765
	2010	10587	9	5705	4882	3604	6983
	2011	10367	9	5583	4784	3442	6925
Opolski	2005	17938	4	9592	8346	6499	11439
	2010	19802	4	11112	8690	6281	13521
	2011	20575	4	11286	9289	6153	14422
Strzelecki	2005	10341	7	5227	5114	5838	4503
	2010	11999	7	6233	5766	5651	6348
	2011	12651	7	6518	6133	5495	7156
Miasto na prawach	2005	47186	1	24162	23024	22215	24971
powiatu – Opole	2010	51837	1	25721	26116	22908	28929
	2011	51296	1	25894	25402	21894	29402

a Według faktycznego miejsca pracy, bez podmiotów gospodarczych o liczbie pracujących do 9 osób oraz pracujących w gospodarstwach indywidualnych w rolnictwie; bez fundacji, stowarzyszeń i innych organizacji oraz duchownych.

TABL. 2 /35/. **PRACUJĄCY[a] WEDŁUG WYBRANYCH SEKCJI**
Stan w dniu 31 XII

WYSZCZEGÓLNIENIE		Ogółem	W tym						
			przemysł	budownictwo	handel; naprawa pojazdów samochodowych[Δ]	transport i gospodarka magazynowa	administracja publiczna i obrona narodowa;obowiązkowe zabezpieczenia społeczne	edukacja	opieka zdrowotna i pomoc społeczna
WOJEWÓDZTWO ..	**2005**	**188352**	**65339**	**9231**	**18308**	**11815**	**14829**	**26010**	**14921**
	2010	**203035**	**66545**	**12764**	**23458**	**12162**	**16742**	**25920**	**16334**
	2011	**202624**	**67833**	**13292**	**23183**	**12300**	**16685**	**25457**	**16088**
Podregion nyski ...	**2005**	**60773**	**21583**	**1551**	**5416**	**3589**	**4687**	**9413**	**4986**
	2010	**64071**	**21787**	**2761**	**7380**	**3315**	**5240**	**9351**	**5210**
	2011	**63157**	**21711**	**3013**	**7455**	**3131**	**5050**	**9010**	**5075**
powiaty:									
Brzeski	2005	13800	5152	393	1447	743	1103	1995	893
	2010	15194	5304	975	2131	577	1284	1991	954
	2011	15634	5604	1050	2264	558	1203	1945	938
Kluczborski	2005	10167	3239	308	884	1065	826	1696	612
	2010	11022	3880	415	1184	945	867	1652	627
	2011	11038	4134	379	1055	860	993	1615	601
Namysłowski	2005	5978	2247	104	493	224	444	1038	425
	2010	7336	3073	288	661	206	585	1151	426
	2011	7275	3198	286	647	209	474	1107	399
Nyski	2005	22451	7802	614	2119	1136	1650	3317	2300
	2010	21995	6669	934	2649	1150	1786	3279	2379
	2011	21313	6582	966	2760	1033	1676	3063	2340
Prudnicki	2005	8377	3143	132	473	421	664	1367	756
	2010	8524	2861	149	755	437	718	1278	824
	2011	7897	2193	332	729	471	704	1280	797
Podregion opolski	**2005**	**127579**	**43756**	**7680**	**12892**	**8226**	**10142**	**16597**	**9935**
	2010	**138964**	**44758**	**10003**	**16078**	**8847**	**11502**	**16569**	**11124**
	2011	**139467**	**46122**	**10279**	**15728**	**9169**	**11635**	**16447**	**11013**
powiaty:									
Głubczycki	2005	8451	2257	456	439	261	569	1241	1345
	2010	8516	2721	271	621	259	654	1072	1457
	2011	8526	2804	353	617	228	643	965	1490
Kędzierzyńsko-kozielski	2005	20289	7744	1229	1625	2451	1167	2283	1141
	2010	20797	6954	1872	1936	2170	1219	2307	1324
	2011	20672	6925	1754	1939	2200	1207	2356	1306
Krapkowicki	2005	13884	7575	1420	904	464	516	1324	632
	2010	15426	7498	2683	1103	490	550	1383	653
	2011	15380	7604	2648	1065	508	556	1391	637
Oleski	2005	9490	4319	194	862	259	613	1535	734
	2010	10587	4957	399	1059	263	733	1523	744
	2011	10367	4766	446	1119	253	706	1485	694
Opolski	2005	17938	8941	949	1444	309	556	2572	974
	2010	19802	9469	1148	2190	717	634	2540	1069
	2011	20575	10223	1284	2462	788	622	2537	1043
Strzelecki	2005	10341	3588	333	949	457	1165	1776	888
	2010	11999	4095	635	1237	630	1277	1755	987
	2011	12651	4429	559	1354	863	1271	1705	1146
Miasto na prawach powiatu – Opole	2005	47186	9332	3099	6669	4025	5556	5866	4221
	2010	51837	9064	2995	7932	4318	6435	5989	4890
	2011	51296	9371	3235	7172	4329	6630	6008	4697

a Według faktycznego miejsca pracy i rodzaju działalności, bez podmiotów gospodarczych o liczbie pracujących do 9 osób oraz pracujących w gospodarstwach indywidualnych w rolnictwie; bez fundacji, stowarzyszeń i innych organizacji oraz duchownych.

TABL. 3 /36/. **PRZECIĘTNE ZATRUDNIENIE[a] WEDŁUG SEKTORÓW WŁASNOŚCI**

WYSZCZEGÓLNIENIE		Ogółem	Lokata	Sektor	
				publiczny	prywatny
WOJEWÓDZTWO	**2005**	**163165**	**x**	**75264**	**87901**
	2010	**166416**	**x**	**73183**	**93233**
	2011	**162055**	**x**	**66727**	**95328**
Podregion nyski	**2005**	**48355**	**x**	**21940**	**26415**
	2010	**49222**	**x**	**22457**	**26764**
	2011	**48067**	**x**	**21829**	**26237**
powiaty:					
Brzeski	2005	11499	5	4520	6979
	2010	11268	5	4816	6452
	2011	11292	5	4604	6688
Kluczborski	2005	7753	9	3641	4112
	2010	8662	9	3720	4942
	2011	8536	9	3791	4745
Namysłowski	2005	5258	12	2271	2987
	2010	5219	12	2387	2832
	2011	5295	12	2291	3005
Nyski	2005	17222	2	8291	8931
	2010	17777	3	8250	9526
	2011	17337	3	7948	9389
Prudnicki	2005	6623	11	3217	3406
	2010	6296	11	3284	3012
	2011	5607	11	3196	2411
Podregion opolski	**2005**	**114810**	**x**	**53324**	**61486**
	2010	**117194**	**x**	**50726**	**66470**
	2011	**113988**	**x**	**44897**	**69091**
powiaty:					
Głubczycki	2005	7152	10	3740	3412
	2010	7360	10	3845	3515
	2011	7087	10	3685	3402
Kędzierzyńsko-kozielski	2005	17173	3	8594	8579
	2010	17144	4	7592	9552
	2011	17131	4	5850	11281
Krapkowicki	2005	10796	6	5343	5453
	2010	11018	6	5101	5917
	2011	8862	8	2658	6204
Oleski	2005	8619	8	3175	5444
	2010	9406	8	3048	6358
	2011	9313	7	2993	6320
Opolski	2005	16764	4	5994	10770
	2010	19913	2	5711	14203
	2011	19010	2	4482	14528
Strzelecki	2005	8856	7	5260	3596
	2010	10323	7	5331	4993
	2011	10676	6	5215	5460
Miasto na prawach powiatu – Opole	2005	45450	1	21218	24232
	2010	42030	1	20098	21932
	2011	41911	1	20014	21897

a Bez podmiotów gospodarczych o liczbie pracujących do 9 osób i zatrudnionych za granicą oraz bez fundacji, stowarzyszeń i innych organizacji oraz duchownych.

U w a g a. W latach 2009–2011 dane mogą nie sumować się ze względu na wprowadzone zmiany w opracowaniu badania.

TABL. 4 /37/. **PODSTAWOWE DANE O BEZROBOTNYCH ZAREJESTROWANYCH**
Stan w dniu 31 XII

WYSZCZEGÓLNIENIE		Bezrobotni zarejestrowani				
		ogółem	z ogółem			
			kobiety	dotychczas niepracujący	zwolnieni z przyczyn dotyczących zakładu pracy	posiadający prawo do zasiłku
WOJEWÓDZTWO	**2005**	**69396**	**38725**	**13305**	**1760**	**9289**
	2010	**48775**	**25801**	**8969**	**1634**	**6935**
	2011	**48029**	**26173**	**8056**	**1663**	**7601**
Podregion nyski	**2005**	**37982**	**20087**	**7154**	**993**	**6149**
	2010	**24283**	**12623**	**4080**	**700**	**3888**
	2011	**24140**	**12961**	**3765**	**739**	**4485**
powiaty:						
Brzeski	2005	9021	4971	1858	292	1535
	2010	6078	3277	1075	133	1355
	2011	6282	3454	987	203	1364
Kluczborski	2005	4774	2715	1032	241	484
	2010	3310	1830	439	94	446
	2011	3283	1966	550	109	529
Namysłowski	2005	4275	2428	726	82	728
	2010	2661	1531	410	114	306
	2011	2608	1506	334	108	285
Nyski	2005	15832	8013	2772	249	2887
	2010	8770	4266	1454	205	1388
	2011	8599	4292	1240	153	1917
Prudnicki	2005	4080	1960	766	129	515
	2010	3464	1719	702	154	393
	2011	3368	1743	654	166	390
Podregion opolski	**2005**	**31414**	**18638**	**6151**	**767**	**3140**
	2010	**24492**	**13178**	**4889**	**934**	**3047**
	2011	**23889**	**13212**	**4291**	**924**	**3116**
powiaty:						
Głubczycki	2005	3953	2240	813	143	322
	2010	3025	1562	603	54	310
	2011	3050	1665	615	95	269
Kędzierzyńsko-kozielski	2005	5712	3382	1226	74	512
	2010	4508	2470	1044	155	463
	2011	4484	2562	959	107	454
Krapkowicki	2005	3059	1964	592	174	313
	2010	2730	1637	559	112	309
	2011	2531	1503	417	140	317
Oleski	2005	2769	1566	525	92	363
	2010	2128	1108	427	34	314
	2011	2438	1323	480	70	457
Opolski	2005	6304	3830	1073	50	608
	2010	4948	2546	856	319	689
	2011	4715	2560	709	246	667
Strzelecki	2005	3484	2100	880	210	301
	2010	2674	1448	809	69	271
	2011	2349	1283	597	67	282
Miasto na prawach powiatu – Opole	2005	6133	3556	1042	24	721
	2010	4479	2407	591	191	691
	2011	4322	2316	514	199	670

Ź r ó d ł o: dane Wojewódzkiego Urzędu Pracy w Opolu.

TABL. 5 /38/. **WYBRANE KATEGORIE BEZROBOTNYCH ZAREJESTROWANYCH, STOPA BEZROBOCIA ORAZ OFERTY PRACY**
Stan w dniu 31 XII

WYSZCZEGÓLNIENIE		Stopa bezrobocia rejestrowanego[a]		Bezrobotni zarejestrowani			Oferty pracy
				zamieszkali na wsi	absolwenci[b]	cudzoziemcy	
		w %	lokata	w liczbach bezwzględnych			
WOJEWÓDZTWO	**2005**	**18,7**	**x**	**31557**	**2933**	**26**	**310**
	2010	**13,6***	**x**	**21721**	**3162**	**68**	**1057**
	2011	**13,3**	**x**	**21706**	**3022**	**57**	**744**
Podregion nyski	**2005**	**.**	**x**	**18358**	**1513**	**19**	**21**
	2010	**18,8***	**x**	**11421**	**1422**	**34**	**157**
	2011	**18,6**	**x**	**11487**	**1337**	**32**	**165**
powiaty:							
Brzeski	2005	27,6	11	4000	314	1	1
	2010	20,5*	10	2733	279	11	1
	2011	20,9	12	2782	301	5	20
Kluczborski	2005	21,2	8	2237	243	3	–
	2010	15,5*	6	1546	220	5	–
	2011	15,3	7	1571	221	6	–
Namysłowski	2005	27,3	10	2929	176	1	16
	2010	18,6*	8	1759	226	7	61
	2011	18,2	10	1772	195	7	47
Nyski	2005	29,5	12	7714	598	13	4
	2010	19,4*	9	4092	445	6	66
	2011	18,9	11	4038	434	9	70
Prudnicki	2005	20,3	7	1478	182	1	–
	2010	18,6*	8	1291	252	5	29
	2011	18,0	9	1324	186	5	28
Podregion opolski	**2005**	**.**	**x**	**13199**	**1420**	**7**	**289**
	2010	**10,6***	**x**	**10300**	**1740**	**34**	**900**
	2011	**10,3**	**x**	**10219**	**1685**	**25**	**579**
powiaty:							
Głubczycki	2005	21,8	9	1958	175	–	1
	2010	17,9*	7	1546	172	–	11
	2011	17,9	8	1563	209	–	43
Kędzierzyńsko-kozielski	2005	15,8	4	1606	262	1	17
	2010	13,1*	5	1258	269	6	73
	2011	12,9	6	1285	278	5	80
Krapkowicki	2005	13,2	3	1164	197	5	7
	2010	10,9*	3	1102	233	9	33
	2011	10,1	3	1025	183	7	36
Oleski	2005	11,6	2	1500	183	–	–
	2010	8,9*	2	1241	254	2	–
	2011	10,0	2	1446	280	–	–
Opolski	2005	16,8	6	5298	206	1	24
	2010	13,1*	5	3912	321	5	116
	2011	12,4	5	3759	314	4	47
Strzelecki	2005	16,6	5	1673	200	–	86
	2010	11,7*	4	1241	241	3	–
	2011	10,4	4	1141	183	4	–
Miasto na prawach powiatu – Opole	2005	9,1	1	–	197	–	154
	2010	6,4*	1	–	250	9	667
	2011	6,2	1	–	238	5	373

a Patrz uwagi metodyczne, ust. 5 na str. 19 *b* Za bezrobotnego absolwenta uważa się osobę w okresie do upływu 12 miesięcy od dnia ukończenia nauki potwierdzonej świadectwem, dyplomem lub innym dokumentem ukończenia: szkoły (dotyczy absolwentów z wykształceniem zasadniczym zawodowym, średnim, policealnym lub wyższym), kursów zawodowych trwających co najmniej 24 miesiące lub nabycia uprawnień do wykonywania zawodu przez osoby niepełnosprawne.

Ź r ó d ł o: dane Wojewódzkiego Urzędu Pracy w Opolu.

TABL. 6 /39/. **BEZROBOTNI NOWO ZAREJESTROWANI**

WYSZCZEGÓLNIENIE		Ogółem	Z ogółem po: pracach interwencyjnych	robotach publicznych	stażu	szkoleniu	pracach społecznie użytecznych
WOJEWÓDZTWO	**2005**	**77016**	**294**	**1108**	**3808**	**3196**	**.**
	2010	**91694**	**96**	**1889**	**9751**	**6616**	**3848**
	2011	**72201**	**106**	**890**	**5635**	**2465**	**2141**
Podregion nyski	**2005**	**42497**	**143**	**777**	**1915**	**1859**	**.**
	2010	**46666**	**39**	**1390**	**5130**	**3169**	**1747**
	2011	**35966**	**51**	**688**	**2837**	**1576**	**909**
powiaty:							
Brzeski	2005	9895	17	325	488	431	.
	2010	12011	4	672	1903	615	353
	2011	8934	16	128	1092	398	–
Kluczborski	2005	5727	65	28	351	159	.
	2010	6385	3	85	838	358	467
	2011	5351	–	17	659	83	136
Namysłowski	2005	4390	43	95	158	246	.
	2010	4746	9	414	496	410	30
	2011	3471	2	235	174	98	20
Nyski	2005	18215	1	258	775	880	.
	2010	17986	3	127	1315	1172	577
	2011	13834	19	272	590	775	511
Prudnicki	2005	4270	17	71	143	143	.
	2010	5538	20	92	578	614	320
	2011	4376	14	36	322	222	242
Podregion opolski	**2005**	**34519**	**151**	**331**	**1893**	**1337**	**.**
	2010	**45028**	**57**	**499**	**4621**	**3447**	**2101**
	2011	**36235**	**55**	**202**	**2798**	**889**	**1232**
powiaty:							
Głubczycki	2005	3718	12	135	235	144	.
	2010	4556	9	194	467	291	155
	2011	3675	16	46	230	138	149
Kędzierzyńsko-kozielski	2005	5882	72	19	347	351	.
	2010	7722	18	48	978	559	156
	2011	5968	9	33	826	157	123
Krapkowicki	2005	4024	7	30	162	118	.
	2010	5170	14	66	749	477	63
	2011	3836	13	7	300	75	60
Oleski	2005	3002	12	38	121	82	.
	2010	4163	16	15	332	345	289
	2011	3704	10	19	165	158	167
Opolski	2005	6081	–	–	344	165	.
	2010	9326	–	75	905	674	1107
	2011	6910	6	55	502	119	378
Strzelecki	2005	4465	47	109	221	120	.
	2010	5565	–	90	401	370	179
	2011	4872	–	30	285	128	115
Miasto na prawach powiatu – Opole	2005	7347	1	–	463	357	.
	2010	8526	–	11	789	731	152
	2011	7270	1	12	490	114	240

Ź r ó d ł o: dane Wojewódzkiego Urzędu Pracy w Opolu.

TABL. 7 /40/. **BEZROBOTNI WYREJESTROWANI**

WYSZCZEGÓLNIENIE		Ogółem	W tym wyrejestrowani z tytułu					
			podjęcia pracy					
			razem	niesubsydiowanej	subsydiowanej	w tym		
						prace interwencyjne	roboty publiczne	podjęcie działalności gospodarczej
WOJEWÓDZTWO	**2005**	**82173**	**36053**	**30657**	**5396**	**1217**	**3067**	**545**
	2010	**90048**	**34767**	**25665**	**9102**	**492**	**4504**	**2151**
	2011	**72947**	**32198**	**29383**	**2815**	**315**	**1000**	**618**
Podregion nyski	**2005**	**46014**	**22029**	**18273**	**3756**	**703**	**2373**	**237**
	2010	**46000**	**18695**	**12382**	**6313**	**323**	**3746**	**1033**
	2011	**36109**	**16231**	**14446**	**1785**	**151**	**777**	**290**
powiaty:								
Brzeski	2005	11018	5811	4916	895	151	563	74
	2010	11743	4965	3449	1516	91	669	382
	2011	8730	4429	3809	620	59	131	188
Kluczborski	2005	6580	2491	2287	204	147	50	#
	2010	6420	2152	1718	434	8	117	168
	2011	5378	2333	2162	171	1	114	#
Namysłowski	2005	4700	2418	2025	393	142	165	68
	2010	4833	2334	1489	845	24	655	96
	2011	3524	1651	1541	110	3	84	#
Nyski	2005	19534	9438	7374	2064	199	1485	88
	2010	17695	7783	4557	3226	149	2197	304
	2011	14005	6054	5285	769	44	416	43
Prudnicki	2005	4182	1871	1671	200	64	110	#
	2010	5309	1461	1169	292	51	108	83
	2011	4472	1764	1649	115	44	32	36
Podregion opolski	**2005**	**36159**	**14024**	**12384**	**1640**	**514**	**694**	**308**
	2010	**44048**	**16072**	**13283**	**2789**	**169**	**758**	**1118**
	2011	**36838**	**15967**	**14937**	**1030**	**164**	**223**	**328**
powiaty:								
Głubczycki	2005	4038	1761	1479	282	94	188	–
	2010	4376	1576	1066	510	37	260	94
	2011	3650	1535	1323	212	63	96	30
Kędzierzyńsko-kozielski	2005	5787	2149	1856	293	124	94	57
	2010	7690	2563	2120	443	18	84	170
	2011	5992	2601	2421	180	11	7	78
Krapkowicki	2005	4140	1598	1492	106	50	39	17
	2010	5204	1530	1291	239	22	88	76
	2011	4035	1419	1316	103	26	–	39
Oleski	2005	3136	1416	1172	244	69	120	42
	2010	4102	1680	1314	366	48	42	182
	2011	3394	1459	1288	171	13	36	60
Opolski	2005	6684	2449	2236	213	61	67	59
	2010	9007	3308	2782	526	17	151	232
	2011	7143	3275	3107	168	24	37	45
Strzelecki	2005	4409	1707	1456	251	35	156	15
	2010	5488	2288	1958	330	8	114	130
	2011	5197	2465	2412	53	1	31	21
Miasto na prawach powiatu – Opole	2005	7965	2944	2693	251	81	30	118
	2010	8181	3127	2752	375	19	19	234
	2011	7427	3213	3070	143	26	16	55

TABL. 7 /40/. **BEZROBOTNI WYREJESTROWANI (dok.)**

WYSZCZEGÓLNIENIE		W tym wyrejestrowani z tytułu (dok.)						
		rozpoczęcia			niepotwierdzenia gotowości do pracy	dobrowolnej rezygnacji ze statusu bezrobotnego	podjęcia nauki	nabycia praw emerytalnych lub rentowych
		szkolenia	stażu	pracy społecznie użytecznej				
WOJEWÓDZTWO	**2005**	**3322**	**3873**	**.**	**27941**	**4245**	**286**	**599**
	2010	**6788**	**9528**	**4049**	**24794**	**4483**	**272**	**285**
	2011	**2518**	**4070**	**2280**	**20721**	**4960**	**238**	**633**
Podregion nyski ...	**2005**	**1893**	**1943**	**.**	**14827**	**2402**	**164**	**358**
	2010	**3259**	**5104**	**1576**	**12512**	**2158**	**127**	**128**
	2011	**1620**	**1993**	**884**	**10353**	**2370**	**113**	**251**
powiaty:								
Brzeski	2005	409	557	.	3004	339	55	120
	2010	631	1819	378	2995	357	28	33
	2011	400	803	–	2247	364	30	60
Kluczborski	2005	184	324	.	3001	105	12	34
	2010	363	993	236	2146	109	24	17
	2011	85	340	135	1836	113	13	96
Namysłowski	2005	248	281	.	1250	324	–	38
	2010	417	587	30	943	284	10	13
	2011	101	159	19	966	358	3	14
Nyski	2005	920	611	.	5749	1573	86	153
	2010	1227	1104	591	4500	1274	49	59
	2011	808	525	485	3586	1404	50	69
Prudnicki	2005	132	170	.	1823	61	11	13
	2010	621	601	341	1928	134	16	6
	2011	226	166	245	1718	131	17	12
Podregion opolski	**2005**	**1429**	**1930**	**.**	**13114**	**1843**	**122**	**241**
	2010	**3529**	**4424**	**2473**	**12282**	**2325**	**145**	**157**
	2011	**898**	**2077**	**1396**	**10368**	**2590**	**125**	**382**
powiaty:								
Głubczycki	2005	132	291	.	1304	232	23	20
	2010	269	451	169	1159	252	6	9
	2011	150	196	160	865	312	19	11
Kędzierzyńsko-kozielski	2005	370	273	.	2430	437	–	25
	2010	643	1159	172	2348	473	15	34
	2011	154	623	128	1600	512	15	55
Krapkowicki	2005	99	176	.	1511	616	3	36
	2010	469	508	194	1645	567	13	20
	2011	75	277	151	1310	517	17	52
Oleski	2005	85	161	.	1074	109	11	38
	2010	348	300	290	1025	157	11	17
	2011	158	90	167	1009	185	7	21
Opolski	2005	203	383	.	2190	177	33	49
	2010	689	848	1242	2007	353	51	40
	2011	125	332	394	1835	418	28	72
Strzelecki	2005	122	158	.	1977	119	13	37
	2010	367	375	221	1618	295	19	16
	2011	124	217	153	1551	326	18	80
Miasto na prawach powiatu – Opole	2005	418	488	.	2628	153	39	36
	2010	744	783	185	2480	228	30	21
	2011	112	342	243	2198	320	21	91

Ź r ó d ł o: dane Wojewódzkiego Urzędu Pracy w Opolu.

TABL. 8 /41/. **BEZROBOTNI ZAREJESTROWANI BĘDĄCY W SZCZEGÓLNEJ SYTUACJI NA RYNKU PRACY**
Stan w dniu 31 XII

WYSZCZEGÓLNIENIE		Ogółem	Bezrobotni w szczególnej sytuacji na rynku pracy[a]				
			długotrwale	powyżej 50 roku życia	bez kwalifikacji zawodowych	bez doświadczenia zawodowego	niepełnosprawni
WOJEWÓDZTWO	**2005**	**.**	**45532**	**12531**	**17020**	**.**	**1744**
	2010	**44781**	**21608**	**11815**	**13979**	**11975**	**2472**
	2011	**44128**	**23492**	**12374**	**16219**	**10989**	**2657**
Podregion nyski	**2005**	**.**	**25411**	**6672**	**7414**	**.**	**930**
	2010	**22364**	**10966**	**5886**	**6638**	**5743**	**1260**
	2011	**22288**	**12055**	**6217**	**8267**	**5356**	**1411**
powiaty:							
Brzeski	2005	.	6116	1667	1330	.	350
	2010	5566	2752	1528	1596	1415	343
	2011	5759	3084	1701	2320	1362	360
Kluczborski	2005	.	3223	828	727	.	121
	2010	3010	1482	699	767	688	194
	2011	3023	1532	673	947	780	202
Namysłowski	2005	.	2889	707	690	.	118
	2010	2469	1320	575	658	651	164
	2011	2443	1432	640	678	560	180
Nyski	2005	.	10610	2681	3776	.	253
	2010	8081	3662	2242	2665	2061	383
	2011	7875	4067	2296	3146	1787	485
Prudnicki	2005	.	2573	789	891	.	88
	2010	3238	1750	842	952	928	176
	2011	3188	1940	907	1176	867	184
Podregion opolski	**2005**	**.**	**20121**	**5859**	**9606**	**.**	**814**
	2010	**22417**	**10642**	**5929**	**7341**	**6232**	**1212**
	2011	**21840**	**11437**	**6157**	**7952**	**5633**	**1246**
powiaty:							
Głubczycki	2005	.	2833	660	623	.	85
	2010	2837	1537	732	1035	795	133
	2011	2862	1727	706	1147	828	138
Kędzierzyńsko-kozielski	2005	.	3694	1028	1160	.	181
	2010	4225	2120	1096	1701	1283	352
	2011	4232	2379	1171	1985	1201	360
Krapkowicki	2005	.	1842	523	1254	.	63
	2010	2530	1233	526	855	752	128
	2011	2357	1192	600	933	585	99
Oleski	2005	.	1634	504	408	.	67
	2010	1930	818	460	309	545	88
	2011	2183	921	562	434	601	92
Opolski	2005	.	4198	1078	2311	.	127
	2010	4550	2066	1166	1285	1085	165
	2011	4306	2274	1167	1372	955	190
Strzelecki	2005	.	2093	583	1594	.	113
	2010	2552	1121	652	1098	920	149
	2011	2187	1049	635	1024	708	151
Miasto na prawach powiatu – Opole	2005	.	3827	1483	2256	.	178
	2010	3793	1747	1297	1058	852	197
	2011	3713	1895	1316	1057	755	216

a W podziale na kategorie bezrobotnych 1 osoba może być wykazana więcej niż jeden raz.

Ź r ó d ł o: dane Wojewódzkiego Urzędu Pracy w Opolu.

TABL. 9 /42/. **BEZROBOTNI ZAREJESTROWANI WEDŁUG WIEKU**
Stan w dniu 31 XII

WYSZCZEGÓLNIENIE		Ogółem	W wieku				
			24 lata i mniej	25–34	35–44	45–54	55 lat i więcej
WOJEWÓDZTWO	**2005**	**69396**	**14256**	**18237**	**14868**	**17689**	**4346**
	2010	**48775**	**10828**	**13071**	**8457**	**10544**	**5875**
	2011	**48029**	**9581**	**13242**	**8558**	**10113**	**6535**
Podregion nyski	**2005**	**37982**	**7678**	**10156**	**8190**	**9661**	**2297**
	2010	**24283**	**5182**	**6439**	**4400**	**5360**	**2902**
	2011	**24140**	**4636**	**6592**	**4518**	**5101**	**3293**
powiaty:							
Brzeski	2005	9021	1737	2419	1880	2450	535
	2010	6078	1149	1648	1115	1400	766
	2011	6282	1101	1745	1168	1348	920
Kluczborski	2005	4774	1064	1180	1075	1174	281
	2010	3310	790	875	654	659	332
	2011	3283	822	917	616	566	362
Namysłowski	2005	4275	965	1143	919	978	270
	2010	2661	713	705	413	548	282
	2011	2608	591	692	433	567	325
Nyski	2005	15832	3038	4412	3457	4001	924
	2010	8770	1754	2299	1595	2013	1109
	2011	8599	1424	2366	1709	1869	1231
Prudnicki	2005	4080	874	1002	859	1058	287
	2010	3464	776	912	623	740	413
	2011	3368	698	872	592	751	455
Podregion opolski	**2005**	**31414**	**6578**	**8081**	**6678**	**8028**	**2049**
	2010	**24492**	**5646**	**6632**	**4057**	**5184**	**2973**
	2011	**23889**	**4945**	**6650**	**4040**	**5012**	**3242**
powiaty:							
Głubczycki	2005	3953	976	1000	825	908	244
	2010	3025	717	791	505	653	359
	2011	3050	712	849	522	596	371
Kędzierzyńsko-kozielski	2005	5712	1214	1412	1227	1508	351
	2010	4508	1031	1138	791	1028	520
	2011	4484	899	1184	817	1016	568
Krapkowicki	2005	3059	656	790	705	720	188
	2010	2730	730	754	454	529	263
	2011	2531	586	705	400	531	309
Oleski	2005	2769	665	715	524	702	163
	2010	2128	634	534	328	396	236
	2011	2438	689	620	361	458	310
Opolski	2005	6304	1285	1702	1422	1524	371
	2010	4948	1146	1391	800	1023	588
	2011	4715	964	1374	796	977	604
Strzelecki	2005	3484	851	802	789	852	190
	2010	2674	737	623	416	582	316
	2011	2349	530	606	341	536	336
Miasto na prawach powiatu – Opole	2005	6133	931	1660	1186	1814	542
	2010	4479	651	1401	763	973	691
	2011	4322	565	1312	803	898	744

Ź r ó d ł o: dane Wojewódzkiego Urzędu Pracy w Opolu.

TABL. 10 /43/. **BEZROBOTNI ZAREJESTROWANI WEDŁUG POZIOMU WYKSZTAŁCENIA**
Stan w dniu 31 XII

WYSZCZEGÓLNIENIE		Ogółem	Z wykształceniem				
			wyższym	średnim		zasadniczym zawodowym	gimnazjalnym, podstawowym i niepełnym podstawowym
				zawodowym[a]	ogólnokształcącym		
WOJEWÓDZTWO	**2005**	**69396**	**3366**	**14121**	**4598**	**22720**	**24591**
	2010	**48775**	**4383**	**9704**	**4950**	**14318**	**15420**
	2011	**48029**	**5043**	**9775**	**4736**	**13825**	**14650**
Podregion nyski	**2005**	**37982**	**1435**	**8172**	**2213**	**13045**	**13117**
	2010	**24283**	**1884**	**5031**	**2414**	**7454**	**7500**
	2011	**24140**	**2207**	**5209**	**2367**	**7201**	**7156**
powiaty:							
Brzeski	2005	9021	347	2277	459	3176	2762
	2010	6078	459	1471	402	1859	1887
	2011	6282	576	1688	427	1770	1821
Kluczborski	2005	4774	168	1107	236	1366	1897
	2010	3310	218	755	373	949	1015
	2011	3283	325	716	456	887	899
Namysłowski	2005	4275	141	896	268	1620	1350
	2010	2661	179	503	395	812	772
	2011	2608	188	509	320	837	754
Nyski	2005	15832	616	3158	991	5488	5579
	2010	8770	746	1701	859	2727	2737
	2011	8599	838	1702	814	2621	2624
Prudnicki	2005	4080	163	734	259	1395	1529
	2010	3464	282	601	385	1107	1089
	2011	3368	280	594	350	1086	1058
Podregion opolski	**2005**	**31414**	**1931**	**5949**	**2385**	**9675**	**11474**
	2010	**24492**	**2499**	**4673**	**2536**	**6864**	**7920**
	2011	**23889**	**2836**	**4566**	**2369**	**6624**	**7494**
powiaty:							
Głubczycki	2005	3953	118	742	325	1299	1469
	2010	3025	176	528	338	867	1116
	2011	3050	224	529	352	858	1087
Kędzierzyńsko-kozielski	2005	5712	241	1032	354	1744	2341
	2010	4508	345	882	361	1289	1631
	2011	4484	405	816	346	1303	1614
Krapkowicki	2005	3059	143	484	219	906	1307
	2010	2730	236	481	315	829	869
	2011	2531	251	439	258	779	804
Oleski	2005	2769	175	670	197	927	800
	2010	2128	222	506	194	693	513
	2011	2438	288	608	204	770	568
Opolski	2005	6304	304	1120	403	2287	2190
	2010	4948	426	886	502	1587	1547
	2011	4715	484	891	447	1461	1432
Strzelecki	2005	3484	128	580	202	1043	1531
	2010	2674	201	449	227	736	1061
	2011	2349	218	406	170	647	908
Miasto na prawach powiatu – Opole	2005	6133	822	1321	685	1469	1836
	2010	4479	893	941	599	863	1183
	2011	4322	966	877	592	806	1081

a Łącznie z policealnym.
Ź r ó d ł o: dane Wojewódzkiego Urzędu Pracy w Opolu.

TABL. 11 /44/. **BEZROBOTNI ZAREJESTROWANI WEDŁUG STAŻU PRACY**
Stan w dniu 31 XII

WYSZCZEGÓLNIENIE		Ogółem	Bez stażu pracy	Ze stażem[a]					
				1 rok i mniej	1–5	5–10	10–20	20–30	powyżej 30 lat
WOJEWÓDZTWO ...	**2005**	**69396**	**13305**	**7569**	**14412**	**9703**	**12782**	**9818**	**1807**
	2010	**48775**	**8969**	**6780**	**11025**	**6093**	**7482**	**6216**	**2210**
	2011	**48029**	**8056**	**6663**	**11202**	**6254**	**7395**	**6091**	**2368**
Podregion nyski	**2005**	**37982**	**7154**	**4365**	**7976**	**5475**	**6827**	**5317**	**868**
	2010	**24283**	**4080**	**3554**	**5534**	**3168**	**3831**	**3092**	**1024**
	2011	**24140**	**3765**	**3435**	**5693**	**3277**	**3769**	**3078**	**1123**
powiaty:									
Brzeski	2005	9021	1858	938	1928	1263	1633	1217	184
	2010	6078	1075	712	1418	860	1061	746	206
	2011	6282	987	786	1477	911	1038	822	261
Kluczborski	2005	4774	1032	682	926	659	787	606	82
	2010	3310	439	690	785	458	474	358	106
	2011	3283	550	607	786	442	448	329	121
Namysłowski	2005	4275	726	529	992	699	723	535	71
	2010	2661	410	483	692	324	381	270	101
	2011	2608	334	479	697	347	372	267	112
Nyski	2005	15832	2772	1786	3305	2282	2910	2375	402
	2010	8770	1454	1256	1887	1086	1373	1271	443
	2011	8599	1240	1163	1970	1180	1395	1204	447
Prudnicki	2005	4080	766	430	825	572	774	584	129
	2010	3464	702	413	752	440	542	447	168
	2011	3368	654	400	763	397	516	456	182
Podregion opolski	**2005**	**31414**	**6151**	**3204**	**6436**	**4228**	**5955**	**4501**	**939**
	2010	**24492**	**4889**	**3226**	**5491**	**2925**	**3651**	**3124**	**1186**
	2011	**23889**	**4291**	**3228**	**5509**	**2977**	**3626**	**3013**	**1245**
powiaty:									
Głubczycki	2005	3953	813	404	891	543	732	489	81
	2010	3025	603	378	704	395	498	345	102
	2011	3050	615	399	749	417	452	317	101
Kędzierzyńsko-kozielski	2005	5712	1226	673	1204	713	1018	720	158
	2010	4508	1044	512	1033	472	673	545	229
	2011	4484	959	509	1060	499	709	522	226
Krapkowicki	2005	3059	592	367	638	404	535	426	97
	2010	2730	559	376	663	346	376	317	93
	2011	2531	417	372	613	349	345	316	119
Oleski	2005	2769	525	265	611	387	535	374	72
	2010	2128	427	257	523	271	296	239	115
	2011	2438	480	261	607	305	351	287	147
Opolski	2005	6304	1073	565	1287	930	1349	930	170
	2010	4948	856	633	1144	605	749	687	274
	2011	4715	709	647	1102	628	747	637	245
Strzelecki	2005	3484	880	283	731	484	572	445	89
	2010	2674	809	317	493	275	337	335	108
	2011	2349	597	340	461	244	309	289	109
Miasto na prawach powiatu – Opole	2005	6133	1042	647	1074	767	1214	1117	272
	2010	4479	591	753	931	561	722	656	265
	2011	4322	514	700	917	535	713	645	298

a Przedziały zostały domknięte prawostronnie, np. w przedziale 1–5 uwzględniono osoby, które pracowały 1 rok i 1 dzień do 5 pełnych lat włącznie.

Ź r ó d ł o: dane Wojewódzkiego Urzędu Pracy w Opolu.

TABL. 12 /45/. **BEZROBOTNI ZAREJESTROWANI WEDŁUG CZASU POZOSTAWANIA BEZ PRACY**
Stan w dniu 31 XII

WYSZCZEGÓLNIENIE		Ogółem	Według czasu pozostawania bez pracy[a]					
			1 miesiąc i mniej	1–3	3–6	6–12	12–24	powyżej 24 miesięcy
WOJEWÓDZTWO	**2005**	**69396**	**5685**	**11204**	**9736**	**9716**	**10230**	**22825**
	2010	**48775**	**6584**	**12257**	**9726**	**8504**	**7552**	**4152**
	2011	**48029**	**5149**	**10480**	**8854**	**8894**	**8756**	**5896**
Podregion nyski	**2005**	**37982**	**3160**	**6282**	**5388**	**5369**	**5804**	**11979**
	2010	**24283**	**3624**	**6010**	**4749**	**4259**	**3696**	**1945**
	2011	**24140**	**2536**	**5161**	**4344**	**4675**	**4560**	**2864**
powiaty:								
Brzeski	2005	9021	598	1479	1181	1301	1379	3083
	2010	6078	842	1394	1151	1183	971	537
	2011	6282	674	1307	1034	1201	1297	769
Kluczborski	2005	4774	393	860	719	612	670	1520
	2010	3310	556	729	684	523	492	326
	2011	3283	393	733	547	598	570	442
Namysłowski	2005	4275	314	711	592	565	661	1432
	2010	2661	525	468	461	427	461	319
	2011	2608	236	489	438	490	514	441
Nyski	2005	15832	1498	2570	2249	2352	2473	4690
	2010	8770	1324	2596	1732	1503	1195	420
	2011	8599	975	2032	1716	1804	1430	642
Prudnicki	2005	4080	357	662	647	539	621	1254
	2010	3464	377	823	721	623	577	343
	2011	3368	258	600	609	582	749	570
Podregion opolski	**2005**	**31414**	**2525**	**4922**	**4348**	**4347**	**4426**	**10846**
	2010	**24492**	**2960**	**6247**	**4977**	**4245**	**3856**	**2207**
	2011	**23889**	**2613**	**5319**	**4510**	**4219**	**4196**	**3032**
powiaty:								
Głubczycki	2005	3953	234	602	468	473	642	1534
	2010	3025	306	880	559	481	484	315
	2011	3050	254	735	492	502	644	423
Kędzierzyńsko-kozielski	2005	5712	492	857	746	815	826	1976
	2010	4508	437	1051	1024	811	767	418
	2011	4484	436	918	850	849	827	604
Krapkowicki	2005	3059	347	531	453	375	449	904
	2010	2730	404	650	580	380	407	309
	2011	2531	317	624	465	404	375	346
Oleski	2005	2769	201	461	453	375	421	858
	2010	2128	345	528	436	342	331	146
	2011	2438	280	552	570	447	354	235
Opolski	2005	6304	475	902	840	826	846	2415
	2010	4948	592	1211	979	906	829	431
	2011	4715	469	934	888	852	933	639
Strzelecki	2005	3484	327	632	514	494	438	1079
	2010	2674	390	742	540	422	357	223
	2011	2349	370	616	429	367	292	275
Miasto na prawach powiatu – Opole	2005	6133	449	937	874	989	804	2080
	2010	4479	486	1185	859	903	681	365
	2011	4322	487	940	816	798	771	510

a Od momentu rejestracji w urzędzie pracy; przedziały zostały domknięte prawostronnie, np. w przedziale 3–6 uwzględniono osoby, które pozostawały bez pracy 3 miesiące i 1 dzień do 6 pełnych miesięcy włącznie.

Ź r ó d ł o: dane Wojewódzkiego Urzędu Pracy w Opolu.

TABL. 13 /46/. **ZATRUDNIENI W WARUNKACH ZAGROŻENIA[a] W 2011 R.**
Stan w dniu 31 XII

WYSZCZEGÓLNIENIE	Ogółem	Lokata	W tym kobiety	Zagrożenia związane		
				ze środowiskiem pracy	z uciążliwością pracy	z czynnikami mechanicznymi[b]
OGÓŁEM						
WOJEWÓDZTWO	**16689**	**x**	**5129**	**8147**	**6991**	**1551**
Podregion nyski	**2272**	**x**	**627**	**1128**	**789**	**355**
powiaty:						
Brzeski	484	5	89	324	88	72
Kluczborski	382	2	19	205	134	43
Namysłowski	470	4	288	106	306	58
Nyski	545	7	29	322	99	124
Prudnicki	391	3	202	171	162	58
Podregion opolski	**14417**	**x**	**4502**	**7019**	**6202**	**1196**
powiaty:						
Głubczycki	377	1	65	90	108	179
Kędzierzyńsko-kozielski	807	8	128	528	252	27
Krapkowicki	2681	10	132	2435	41	205
Oleski	496	6	48	279	35	182
Opolski	4593	12	2955	1003	3274	316
Strzelecki	1067	9	182	796	232	39
Miasto na prawach powiatu – Opole	4396	11	992	1888	2260	248
w tym PRZEZ JEDNĄ GRUPĘ CZYNNIKÓW						
WOJEWÓDZTWO	**11632**	**x**	**2233**	**6747**	**3626**	**1259**
Podregion nyski	**1968**	**x**	**619**	**938**	**758**	**272**
powiaty:						
Brzeski	392	4	84	259	83	50
Kluczborski	301	1	19	126	134	41
Namysłowski	460	6	288	102	300	58
Nyski	475	7	26	283	94	98
Prudnicki	340	2	202	168	147	25
Podregion opolski	**9664**	**x**	**1614**	**5809**	**2868**	**987**
powiaty:						
Głubczycki	343	3	61	90	108	145
Kędzierzyńsko-kozielski	606	8	110	357	224	25
Krapkowicki	2387	11	132	2251	41	95
Oleski	445	5	42	239	35	171
Opolski	1194	10	158	767	141	286
Strzelecki	916	9	176	667	216	33
Miasto na prawach powiatu – Opole	3773	12	935	1438	2103	232

a Liczeni tylko jeden raz w grupie czynnika przeważającego, tzn. mającego największe szkodliwie znaczenie na danym stanowisku pracy; dane dotyczą podmiotów, w których liczba pracujących przekracza 9 osób. *b* Związanymi z maszynami szczególnie niebezpiecznymi.

TABL. 14 /47/. **ZATRUDNIENI W WARUNKACH ZAGROŻENIA[a] NA 1000 ZATRUDNIONYCH BADANEJ ZBIOROWOŚCI W 2011 R.**
Stan w dniu 31 XII

WYSZCZEGÓLNIENIE	Ogółem	W tym kobiety	Zagrożenia związane		
			ze środowiskiem pracy	z uciążliwością pracy	z czynnikami mechanicznymi[b]
OGÓŁEM					
WOJEWÓDZTWO	**146,6**	**45,1**	**71,6**	**61,4**	**13,6**
Podregion nyski	**75,6**	**20,9**	**37,5**	**26,2**	**11,8**
powiaty:					
Brzeski	69,0	12,7	46,2	12,5	10,3
Kluczborski	76,5	3,8	41,1	26,8	8,6
Namysłowski	133,1	81,6	30,0	86,7	16,4
Nyski	49,1	2,6	29,0	8,9	11,2
Prudnicki	114,3	59,0	50,0	47,3	16,9
Podregion opolski	**172,2**	**53,8**	**83,8**	**74,1**	**14,3**
powiaty:					
Głubczycki	79,2	13,6	18,9	22,7	37,6
Kędzierzyńsko-kozielski	66,7	10,6	43,7	20,8	2,2
Krapkowicki	264,9	13,0	240,6	4,1	20,3
Oleski	75,0	7,3	42,2	5,3	27,5
Opolski	314,7	202,5	68,7	224,4	21,7
Strzelecki	161,6	27,6	120,6	35,1	5,9
Miasto na prawach powiatu – Opole	151,8	34,3	65,2	78,1	8,6
w tym PRZEZ JEDNĄ GRUPĘ CZYNNIKÓW					
WOJEWÓDZTWO	**102,2**	**19,6**	**59,3**	**31,9**	**11,1**
Podregion nyski	**65,4**	**20,6**	**31,2**	**25,2**	**9,0**
powiaty:					
Brzeski	55,9	12,0	36,9	11,8	7,1
Kluczborski	60,3	3,8	25,2	26,8	8,2
Namysłowski	130,3	81,6	28,9	85,0	16,4
Nyski	42,8	2,3	25,5	8,5	8,8
Prudnicki	99,4	59,0	49,1	43,0	7,3
Podregion opolski	**115,4**	**19,3**	**69,4**	**34,3**	**11,8**
powiaty:					
Głubczycki	72,0	12,8	18,9	22,7	30,4
Kędzierzyńsko-kozielski	50,1	9,1	29,5	18,5	2,1
Krapkowicki	235,8	13,0	222,4	4,1	9,4
Oleski	67,3	6,4	36,2	5,3	25,9
Opolski	81,8	10,8	52,6	9,7	19,6
Strzelecki	138,7	26,7	101,0	32,7	5,0
Miasto na prawach powiatu – Opole	130,3	32,3	49,7	72,6	8,0

a Liczeni tylko jeden raz w grupie czynnika przeważającego, tzn. mającego największe szkodliwie znaczenie na danym stanowisku pracy; dane dotyczą podmiotów, w których liczba pracujących przekracza 9 osób. *b* Związanymi z maszynami szczególnie niebezpiecznymi.

TABL. 15 /48/. **ZATRUDNIENI W WARUNKACH ZAGROŻENIA[a] CZYNNIKAMI SZKODLIWYMI I NIEBEZPIECZNYMI DLA ZDROWIA W 2011 R.**
Stan w dniu 31 XII

WYSZCZEGÓLNIENIE	Zagrożenia związane					
	ze środowiskiem pracy				z uciążliwością pracy	z czynnikami mechanicznymi[b]
	razem	w tym				
		substancje chemiczne	hałas	wibracja		
	osobozagrożenia					
WOJEWÓDZTWO	**9176**	**511**	**4938**	**386**	**8419**	**1694**
Podregion nyski	**1301**	**100**	**624**	**58**	**866**	**367**
powiaty:						
Brzeski	409	11	145	14	88	72
Kluczborski	241	8	159	1	154	43
Namysłowski	118	8	56	6	306	68
Nyski	339	70	156	22	156	126
Prudnicki	194	3	108	15	162	58
Podregion opolski	**7875**	**411**	**4314**	**328**	**7553**	**1327**
powiaty:						
Głubczycki	180	38	38	1	108	196
Kędzierzyńsko-kozielski	533	45	408	12	298	27
Krapkowicki	2629	183	969	162	766	208
Oleski	333	8	220	19	42	183
Opolski	1150	54	704	63	3290	346
Strzelecki	817	38	627	37	241	51
Miasto na prawach powiatu – Opole	2233	45	1348	34	2808	316

a Liczeni tyle razy, na ile czynników są narażeni. *b* Związanymi z maszynami szczególnie niebezpiecznymi.

WYNAGRODZENIA

TABL. 1 /49/. **PRZECIĘTNE MIESIĘCZNE WYNAGRODZENIA BRUTTO[a] WEDŁUG SEKTORÓW WŁASNOŚCI**

WYSZCZEGÓLNIENIE		Ogółem		Sektor	
				publiczny	prywatny
		w zł	lokata	w zł	
WOJEWÓDZTWO	**2005**	**2249,89**	**x**	**2516,47**	**2021,63**
	2010	**3137,29**	**x**	**3606,25**	**2769,18**
	2011	**3249,58**	**x**	**3670,72**	**2954,80**
Podregion nyski	**2005**	**1995,00**	**x**	**2252,44**	**1781,17**
	2010	**2778,01**	**x**	**3218,39**	**2408,49**
	2011	**2927,49**	**x**	**3437,05**	**2503,65**
powiaty:					
Brzeski	2005	2020,56	9	2306,29	1835,50
	2010	2795,69	9	3195,65	2497,15
	2011	2962,78	8	3481,00	2606,04
Kluczborski	2005	2022,05	8	2246,75	1823,10
	2010	2848,38	7	3224,10	2565,57
	2011	2994,99	6	3382,43	2685,45
Namysłowski	2005	2190,63	5	2270,22	2130,11
	2010	2833,22	8	3184,42	2537,20
	2011	2974,33	7	3442,16	2616,68
Nyski	2005	1938,81	11	2233,05	1665,66
	2010	2733,31	10	3280,15	2260,01
	2011	2846,85	11	3481,73	2309,41
Prudnicki	2005	1909,73	12	2220,62	1616,10
	2010	2730,02	12	3115,79	2309,41
	2011	2958,74	9	3322,63	2476,37
Podregion opolski	**2005**	**2357,24**	**x**	**2625,11**	**2124,94**
	2010	**3288,18**	**x**	**3777,97**	**2914,41**
	2011	**3385,41**	**x**	**3784,41**	**3126,12**
powiaty:					
Głubczycki	2005	1991,34	10	2164,57	1801,46
	2010	2878,02	5	3070,14	2667,87
	2011	3031,11	5	3267,04	2775,56
Kędzierzyńsko-kozielski ...	2005	2387,96	3	2366,36	2409,59
	2010	3518,97	3	3734,99	3347,26
	2011	3753,82	1	3638,81	3813,45
Krapkowicki	2005	2790,61	1	2954,08	2630,45
	2010	3798,54	1	4117,74	3523,35
	2011	3597,89	3	3530,95	3626,57
Oleski	2005	2035,72	7	2212,10	1932,85
	2010	2731,82	11	3252,68	2482,12
	2011	2868,91	10	3402,39	2616,26
Opolski	2005	2191,24	4	2867,54	1814,85
	2010	2872,04	6	4027,19	2407,36
	2011	2785,98	12	3608,51	2532,22
Strzelecki	2005	2104,69	6	2222,00	1933,09
	2010	2929,69	4	3114,80	2731,47
	2011	3079,75	4	3323,26	2847,73
Miasto na prawach powiatu – Opole	2005	2471,69	2	2821,50	2165,39
	2010	3541,80	2	4027,95	3096,31
	2011	3714,16	2	4172,57	3295,16

a Bez podmiotów gospodarczych o liczbie pracujących do 9 osób i zatrudnionych za granicą oraz bez fundacji, stowarzyszeń i innych organizacji oraz duchownych.

TABL. 2 /50/. **PRZECIĘTNE MIESIĘCZNE WYNAGRODZENIA BRUTTO[a] WEDŁUG WYBRANYCH SEKCJI**

WYSZCZEGÓLNIENIE		Ogółem	W tym					
			rolnictwo, leśnictwo, łowiectwo i rybactwo	przemysł	budownictwo	handel; naprawa pojazdów samochodowych[Δ]	transport i gospodarka magazynowa	opieka zdrowotna i pomoc społeczna
		w zł						
WOJEWÓDZTWO ...	**2005**	**2249,89**	**2226,54**	**2229,93**	**1774,41**	**1936,60**	**2141,10**	**1972,31**
	2010	**3137,29**	**3314,63**	**3133,71**	**2674,20**	**2654,66**	**2483,80**	**3249,61**
	2011	**3249,58**	**3675,32**	**3157,34**	**2790,37**	**2821,41**	**2597,06**	**3330,83**
Podregion nyski ...	**2005**	**1995,00**	**1968,87**	**1898,71**	**1480,27**	**1425,86**	**1817,73**	**1870,06**
	2010	**2778,01**	**3030,60**	**2571,26**	**2216,19***	**2002,20**	**2084,53**	**2920,94**
	2011	**2927,49**	**3360,89**	**2685,82**	**2240,63**	**2179,50**	**2049,63**	**3043,12**
powiaty:								
Brzeski	2005	2020,56	2151,02	1991,60	1411,51	1477,95	1806,01	1833,09
	2010	2795,69	3307,37	2668,62	2529,70	2105,88	2251,27	2746,44
	2011	2962,78	3761,89	2785,51	2644,12	2256,42	2281,12	2856,47
Kluczborski	2005	2022,05	1994,55	2051,59	1498,36	1335,92	1660,52	1735,32
	2010	2848,38	3145,01	2804,34	2461,21	1854,12	1853,79	2677,88
	2011	2994,99	3458,82	2949,57	2406,17	2087,20	1938,09	2759,41
Namysłowski	2005	2190,63	2063,46	2272,56	#	1432,02	#	1998,58
	2010	2833,22	3145,56	2748,10	1919,15	1924,93	2402,26	2824,02
	2011	2974,33	3459,83	2828,34	1657,20	2032,30	2336,54	2940,52
Nyski	2005	1938,81	1679,60	1756,41	1504,19	1402,81	2002,69	1940,52
	2010	2733,31	2577,96	2400,24	2001,13	2011,01	2246,68	3159,72
	2011	2846,85	2921,40	2483,73	1977,62	2182,65	2120,62	3267,91
Prudnicki	2005	1909,73	2226,48	1565,68	#	1590,81	1598,56	1721,60
	2010	2730,02	3387,81	2321,02	1975,18	2033,93	1663,84	2639,81
	2011	2958,74	3599,39	2407,10	2281,73	2218,55	1698,83	2856,21
Podregion opolski	**2005**	**2357,24**	**2508,30**	**2374,66**	**1852,15**	**2117,68**	**2231,05**	**2020,35**
	2010	**3288,18**	**3608,28**	**3364,90**	**2824,34***	**2885,16***	**2607,60***	**3401,23**
	2011	**3385,41**	**4018,08**	**3352,98**	**2978,18**	**3061,85**	**2771,41**	**3460,25**
powiaty:								
Głubczycki	2005	1991,34	2278,47	1793,17	1711,19	1433,85	#	1837,41
	2010	2878,02	3263,84	2750,15	2531,67	1857,33	#	2898,27
	2011	3031,11	3664,98	2843,26	2367,56	2159,74	#	3025,06
Kędzierzyńsko-kozielski	2005	2387,96	2388,66	2376,85	2186,58	2886,17	2298,69	2008,55
	2010	3518,97	3648,65	3816,31	3255,35	4049,87	3092,25	3405,03
	2011	3753,82	4095,94	4152,46	3527,15	4273,07	3261,86	3427,07
Krapkowicki	2005	2790,61	1577,21	3196,68	1669,95	1851,53	2704,45	1867,24
	2010	3798,54	2420,29	4316,26	3266,97	2733,75	2495,07	2994,27
	2011	3597,89	2451,39	3881,10	3632,30	2962,77	2501,55	3118,67
Oleski	2005	2035,72	2343,69	2068,70	1161,22	1616,00	1644,50	1694,63
	2010	2731,82	3454,64	2630,73	1646,29	2369,70	1764,87	2702,53
	2011	2868,91	3965,37	2782,38	1880,24	2401,15	1635,25	2721,90
Opolski	2005	2191,24	2875,10	2224,07	1697,00	1803,40	1897,98	1963,93
	2010	2872,04	3642,47	2911,55	2242,28	2458,43	2270,89	2934,76
	2011	2785,98	4135,88	2599,94	2325,81	2588,33	2723,34	3034,98
Strzelecki	2005	2104,69	3256,70	1908,30	1608,46	1722,12	2104,72	1861,69
	2010	2929,69	4966,99	2847,64	2522,14	2170,08	2310,21	2763,03
	2011	3079,75	4765,00	3003,77	2628,41	2461,96	2380,07	2834,94
Miasto na prawach powiatu – Opole	2005	2471,69	3079,85	2380,70	1971,01	2084,75	2219,11	2178,98
	2010	3541,80	5551,10	3724,66	2974,94	2967,55	2617,81	3908,05
	2011	3714,16	6327,23	3963,29	3064,75	3193,66	2709,56	3929,01

a Bez podmiotów gospodarczych o liczbie pracujących do 9 osób i zatrudnionych za granicą oraz bez fundacji, stowarzyszeń i innych organizacji oraz duchownych.

INFRASTRUKTURA KOMUNALNA

TABL. 1 /51/. **WODOCIĄGI I KANALIZACJA**

WYSZCZEGÓLNIENIE		Sieć rozdzielcza				Połączenia prowadzące do budynków mieszkalnych		Zużycie wody z wodociągów w gospodarstwach domowych w dam^3
		wodociągowa		kanalizacyjna[a]		wodociągowe	kanalizacyjne	
		w km	lokata	w km	lokata	w szt.		
		stan w dniu 31 XII						
WOJEWÓDZTWO ...	**2005**	**6544,4**	**x**	**2014,4**	**x**	**152240**	**49043**	**31535,3**
	2010	**6809,6**	**x**	**3043,4**	**x**	**156623**	**73675**	**29782,0**
	2011	**6914,0**	**x**	**3320,0**	**x**	**158458**	**79982**	**29404,7**
Podregion nyski ...	**2005**	**2390,7**	**x**	**554,7**	**x**	**54267**	**15550**	**12024,4**
	2010	**2506,7**	**x**	**1010,5**	**x**	**56674**	**24100**	**11549,2**
	2011	**2587,0**	**x**	**1097,0**	**x**	**57117**	**26226**	**11309,0**
powiaty:								
Brzeski	2005	458,2	7	149,4	7	10764	3708	2904,8
	2010	480,8	7	349,1	4	11207	7279	2689,5
	2011	484,1	7	356,9	4	11330	7351	2669,0
Kluczborski	2005	518,3	5	80,2	10	8865	2266	1837,3
	2010	525,7	5	120,4	10	9004	3144	1811,1
	2011	528,0	5	147,8	10	9041	3846	1779,1
Namysłowski	2005	373,1	9	53,5	12	6984	1742	1233,6
	2010	425,9	8	54,1	12	7404	1904	1338,0
	2011	431,8	8	82,6	12	7444	2273	1313,5
Nyski	2005	692,0	3	213,0	4	17529	5733	4173,3
	2010	726,4	3	374,5	3	18786	8343	3940,4
	2011	794,0	3	389,2	3	18980	9049	3847,0
Prudnicki	2005	349,1	11	58,6	11	10125	2101	1875,4
	2010	347,9	11	112,4	11	10273	3430	1770,2
	2011	349,1	11	120,5	11	10322	3707	1700,4
Podregion opolski	**2005**	**4153,7**	**x**	**1459,7**	**x**	**97973**	**33493**	**19510,9**
	2010	**4302,9**	**x**	**2032,9**	**x**	**99949**	**49575**	**18232,8**
	2011	**4327,0**	**x**	**2223,0**	**x**	**101341**	**53756**	**18095,7**
powiaty:								
Głubczycki	2005	352,3	10	104,4	9	8237	2461	1791,6
	2010	367,2	10	127,0	9	8393	2625	1651,9
	2011	367,5	10	148,2	9	9001	3195	1560,9
Kędzierzyńsko-kozielski	2005	582,0	4	259,7	2	14011	5384	3385,0
	2010	616,3	4	403,3	2	14737	8971	3075,4
	2011	617,0	4	425,2	2	14790	9276	3025,3
Krapkowicki	2005	384,8	8	184,5	6	11754	4973	1776,3
	2010	403,0	9	201,1	7	11722	5627	1698,1
	2011	393,1	9	193,6	7	11779	5763	1772,2
Oleski	2005	771,7	2	138,7	8	12787	3603	1735,0
	2010	793,5	2	147,0	8	13331	3909	1645,2
	2011	797,4	2	163,8	8	13461	4750	1660,1
Opolski	2005	1290,6	1	371,4	1	29193	7799	3370,0
	2010	1336,4	1	633,5	1	29735	15646	3350,3
	2011	1361,3	1	710,9	1	30172	16741	3296,4
Strzelecki	2005	509,3	6	215,8	3	13813	4670	2311,5
	2010	499,8	6	241,7	6	13934	5377	2182,3
	2011	504,0	6	301,5	5	14041	6608	2193,0
Miasto na prawach powiatu – Opole	2005	263,0	12	185,2	5	8178	4603	5141,5
	2010	286,7	12	279,3	5	8097	7420	4629,6
	2011	286,7	12	279,8	6	8097	7423	4587,8

a Łącznie z kolektorami.

TABL. 2 /52/. **SIEĆ GAZOWA, ODBIORCY ORAZ ZUŻYCIE GAZU Z SIECI W GOSPODARSTWACH DOMOWYCH**

WYSZCZEGÓLNIENIE		Sieć gazowa rozdzielcza w km	Lokata	Połączenia prowadzące do budynków mieszkalnych	Odbiorcy gazu[a] z sieci w tys.	Zużycie gazu z sieci[b] w hm^3	Zużycie gazu z sieci[b] na 1 mieszkańca[c] w m^3
		stan w dniu 31 XII					
WOJEWÓDZTWO	**2005**	**1223,7**	**x**	**33635**	**153,6**	**68,1**	**64,8**
	2010	**1491,4**	**x**	**37081**	**155,1**	**76,7**	**74,5**
	2011	**1516,9**	**x**	**38024**	**152,7**	**72,0**	**70,2**
Podregion nyski	**2005**	**517,1**	**x**	**15752**	**66,6**	**30,8**	**74,2**
	2010	**585,1**	**x**	**16755**	**67,3**	**31,2**	**76,7**
	2011	**593,1**	**x**	**17283**	**65,6**	**29,1**	**71,8**
powiaty:							
Brzeski	2005	107,9	4	3521	18,3	9,2	99,7
	2010	120,6	6	3976	18,6	9,4	102,1
	2011	121,9	6	4009	18,4	9,1	98,9
Kluczborski	2005	81,0	6	2548	10,0	4,2	59,7
	2010	90,8	7	2719	10,2	4,2	61,6
	2011	92,1	7	2735	10,2	4,0	58,8
Namysłowski	2005	42,0	11	1363	5,1	2,5	56,5
	2010	49,7	12	1502	5,2	2,3	52,9
	2011	52,9	12	1526	5,2	2,3	52,0
Nyski	2005	226,7	1	5689	24,2	10,8	73,3
	2010	254,2	2	5990	24,5	11,3	79,0
	2011	255,8	2	6372	23,4	10,1	70,9
Prudnicki	2005	59,5	9	2631	9,0	4,1	67,0
	2010	69,7	11	2568	8,9	3,9	66,7
	2011	70,4	10	2641	8,4	3,6	61,4
Podregion opolski	**2005**	**706,6**	**x**	**17883**	**87,0**	**37,3**	**58,8**
	2010	**906,2**	**x**	**20326**	**87,8**	**45,5**	**73,0**
	2011	**923,9**	**x**	**20741**	**87,1**	**42,9**	**69,1**
powiaty:							
Głubczycki	2005	70,5	8	2241	7,6	3,6	70,3
	2010	77,9	8	2565	7,6	3,8	77,3
	2011	79,8	8	2590	7,6	3,5	70,7
Kędzierzyńsko-kozielski	2005	142,7	3	3273	19,7	7,6	74,4
	2010	161,8	3	3394	19,6	7,3	72,9
	2011	162,3	3	3306	19,6	6,7	67,6
Krapkowicki	2005	106,4	5	2107	8,0	3,7	54,0
	2010	129,3	4	2987	8,3	4,2	62,6
	2011	135,8	4	3031	8,4	3,5	53,1
Oleski	2005	36,9	12	977	2,4	1,4	20,1
	2010	70,8	10	1062	2,5	1,5	23,1
	2011	70,3	11	1132	2,7	1,5	22,1
Opolski	2005	75,9	7	1599	4,5	2,3	17,1
	2010	127,0	5	2236	5,1	3,4	25,0
	2011	131,0	5	2326	5,1	3,1	23,3
Strzelecki	2005	58,1	10	1235	5,6	2,2	27,3
	2010	74,5	9	1365	5,6	8,9	112,3
	2011	76,5	9	1409	5,6	9,3	118,0
Miasto na prawach powiatu – Opole	2005	216,1	2	6451	39,2	16,5	128,5
	2010	264,9	1	6717	39,0	16,4	130,7
	2011	268,3	1	6947	38,3	15,3	121,7

a Bez korzystających z gazomierzy zbiorczych. *b* W jednostkach naturalnych, według których następuje rozliczenie z odbiorcami. *c* Dla 2011 r. dane tymczasowe.

MIESZKANIA

TABL. 1 /53/. **ZASOBY MIESZKANIOWE**[a]
Stan w dniu 31 XII

WYSZCZEGÓLNIENIE		Mieszkania	Przeciętna				
			liczba izb w mieszkaniu	liczba osób na		powierzchnia użytkowa w m^2	
				1 mieszkanie	1 izbę	1 mieszkania	na 1 osobę
WOJEWÓDZTWO	**2005**	**334120**	**4,05**	**3,13**	**0,77**	**76,6**	**24,4**
	2009	**340003**	**4,07**	**3,03**	**0,75**	**77,5**	**25,6**
	2010	**341748**	**4,07**	**3,01**	**0,74**	**77,7**	**25,8**
Podregion nyski	**2005**	**132193**	**3,89**	**3,13**	**0,80**	**74,2**	**23,7**
	2009	**134272**	**3,91**	**3,03**	**0,78**	**75,0**	**24,7**
	2010	**134601**	**3,91**	**3,02**	**0,77**	**75,2**	**24,9**
powiaty:							
Brzeski	2005	30464	3,69	3,04	0,82	69,2	22,8
	2009	31008	3,72	2,97	0,80	70,3	23,6
	2010	30974	3,72	2,97	0,80	70,6	23,8
Kluczborski	2005	22173	3,98	3,17	0,80	74,3	23,4
	2009	22469	3,99	3,06	0,77	75,0	24,5
	2010	22527	3,99	3,04	0,76	75,2	24,7
Namysłowski	2005	13703	3,88	3,21	0,83	74,2	23,1
	2009	14109	3,91	3,11	0,79	75,5	24,3
	2010	14222	3,91	3,08	0,79	75,7	24,6
Nyski	2005	46187	3,88	3,17	0,82	73,3	23,1
	2009	46836	3,89	3,07	0,79	74,1	24,1
	2010	47003	3,90	3,05	0,78	74,2	24,4
Prudnicki	2005	19666	4,14	3,06	0,74	83,6	27,3
	2009	19850	4,15	2,96	0,71	84,2	28,5
	2010	19875	4,15	2,94	0,71	84,3	28,6
Podregion opolski	**2005**	**201927**	**4,15**	**3,14**	**0,76**	**78,3**	**24,9**
	2009	**205731**	**4,17**	**3,03**	**0,73**	**79,2**	**26,1**
	2010	**207147**	**4,17**	**3,01**	**0,72**	**79,4**	**26,4**
powiaty:							
Głubczycki	2005	16498	3,87	3,06	0,79	74,8	24,4
	2009	16636	3,87	2,97	0,77	75,1	25,3
	2010	16661	3,87	2,95	0,76	75,2	25,5
Kędzierzyńsko-kozielski	2005	35268	3,97	2,90	0,73	73,2	25,2
	2009	35493	3,98	2,83	0,71	73,9	26,1
	2010	35591	3,98	2,81	0,71	74,0	26,4
Krapkowicki	2005	20274	4,45	3,36	0,75	84,1	25,0
	2009	20565	4,46	3,25	0,73	84,8	26,1
	2010	20704	4,46	3,21	0,72	85,0	26,4
Oleski	2005	20361	4,44	3,36	0,76	86,4	25,7
	2009	20651	4,46	3,25	0,73	87,2	26,8
	2010	20718	4,46	3,23	0,72	87,5	27,0
Opolski	2005	38795	4,71	3,48	0,74	92,8	26,6
	2009	40121	4,74	3,37	0,71	94,7	28,2
	2010	40445	4,75	3,35	0,70	95,3	28,5
Strzelecki	2005	23616	4,42	3,43	0,78	83,0	24,2
	2009	23813	4,43	3,32	0,75	83,9	25,2
	2010	23854	4,43	3,31	0,75	84,1	25,4
Miasto na prawach powiatu – Opole	2005	47115	3,54	2,72	0,77	62,9	23,1
	2009	48452	3,56	2,60	0,73	63,4	24,4
	2010	49174	3,56	2,56	0,72	63,5	24,8

a Na podstawie bilansów.

TABL. 2 /54/. **MIESZKANIA, NA KTÓRYCH BUDOWĘ WYDANO POZWOLENIA**

WYSZCZEGÓLNIENIE		Ogółem			W tym budownictwo indywidualne
		w liczbach bezwzględnych	lokata	rok poprzedni =100	w liczbach bezwzględnych
WOJEWÓDZTWO	**2010**	**2580**	**x**	**128,4**	**1675**
	2011	**2249**	**x**	**87,2**	**1724**
Podregion nyski	**2010**	**990**	**x**	**107,7**	**716**
	2011	**1054**	**x**	**106,5**	**770**
powiaty:					
Brzeski	2010	356	3	158,2	180
	2011	307	2	86,2	307
Kluczborski	2010	115	8	132,2	82
	2011	196	6	170,4	86
Namysłowski	2010	122	7	89,1	122
	2011	292	3	239,3	118
Nyski	2010	332	4	104,4	276
	2011	203	5	61,1	203
Prudnicki	2010	65	11	42,8	56
	2011	56	12	86,2	56
Podregion opolski	**2010**	**1590**	**x**	**145,7**	**959**
	2011	**1195**	**x**	**75,2**	**954**
powiaty:					
Głubczycki	2010	61	12	60,4	59
	2011	77	10	126,2	77
Kędzierzyńsko-kozielski	2010	163	6	123,5	120
	2011	147	8	90,2	143
Krapkowicki	2010	94	9	184,3	94
	2011	67	11	71,3	67
Oleski	2010	325	5	227,3	140
	2011	153	7	47,1	141
Opolski	2010	383	2	108,2	362
	2011	385	1	100,5	356
Strzelecki	2010	90	10	81,8	90
	2011	96	9	106,7	94
Miasto na prawach powiatu – Opole	2010	474	1	237,0	94
	2011	270	4	57,0	76

TABL. 3 /55/. **MIESZKANIA, KTÓRYCH BUDOWĘ ROZPOCZĘTO**

WYSZCZEGÓLNIENIE		Ogółem			W tym	
					budownictwo indywidualne	na sprzedaż lub wynajem
		w liczbach bezwzględnych	lokata	rok poprzedni =100	w liczbach bezwzględnych	
WOJEWÓDZTWO	**2010**	**1982**	**x**	**121,2**	**1510**	**465**
	2011	**2284**	**x**	**115,2**	**1677**	**505**
Podregion nyski	**2010**	**617**	**x**	**100,7**	**594**	**23**
	2011	**830**	**x**	**134,5**	**556**	**203**
powiaty:						
Brzeski	2010	129	5	84,9	129	–
	2011	114	7	88,4	114	–
Kluczborski	2010	88	9	88,9	82	6
	2011	104	9	118,2	95	9
Namysłowski	2010	108	6	93,1	104	4
	2011	275	3	254,6	101	174
Nyski	2010	203	3	114,7	203	–
	2011	220	5	108,4	185	11
Prudnicki	2010	89	8	129,0	76	13
	2011	117	6	131,5	61	9
Podregion opolski	**2010**	**1365**	**x**	**133,6**	**916**	**442**
	2011	**1454**	**x**	**106,5**	**1121**	**302**
powiaty:						
Głubczycki	2010	41	11	93,2	41	–
	2011	74	11	180,5	54	20
Kędzierzyńsko-kozielski	2010	92	7	81,4	92	–
	2011	112	8	121,7	112	–
Krapkowicki	2010	89	8	240,5	65	24
	2011	65	12	73,0	65	–
Oleski	2010	131	4	94,9	131	–
	2011	347	2	264,9	338	–
Opolski	2010	462	2	113,0	421	34
	2011	500	1	108,2	384	116
Strzelecki	2010	66	10	71,0	66	–
	2011	96	10	145,5	94	–
Miasto na prawach powiatu – Opole	2010	484	1	257,4	100	384
	2011	260	4	53,7	74	166

TABL. 4 /56/. **MIESZKANIA ODDANE DO UŻYTKOWANIA**

WYSZCZEGÓLNIENIE		Ogółem				W tym w budynkach indywidualnych			
		mieszkania		przeciętna powierzchnia użytkowa 1 mieszkania		mieszkania		przeciętna powierzchnia użytkowa 1 mieszkania	
		w liczbach bezwzględnych	lokata	w m^2	lokata	w liczbach bezwzględnych	lokata	w m^2	lokata
WOJEWÓDZTWO	**2005**	**1157**	**x**	**120,5**	**x**	**852**	**x**	**148,8**	**x**
	2010	**2149**	**x**	**113,9**	**x**	**1334**	**x**	**150,5**	**x**
	2011	**1715**	**x**	**131,6**	**x**	**1236**	**x**	**156,7**	**x**
Podregion nyski ...	**2005**	**422**	**x**	**112,0**	**x**	**297**	**x**	**142,5**	**x**
	2010	**592**	**x**	**130,6**	**x**	**540**	**x**	**137,4**	**x**
	2011	**578**	**x**	**137,5**	**x**	**477**	**x**	**152,8**	**x**
powiaty:									
Brzeski	2005	110	5	95,7	11	71	4	128,2	11
	2010	123	7	146,4	6	123	4	146,4	8
	2011	109	7	158,3	3	109	4	158,3	6
Kluczborski	2005	65	6	154,5	3	65	5	154,5	6
	2010	71	9	157,1	4	63	8	167,2	4
	2011	130	4	108,4	11	68	9	146,3	9
Namysłowski	2005	41	11	131,8	6	40	10	134,1	9
	2010	147	6	110,0	9	113	5	124,2	12
	2011	119	5	133,9	8	89	6	159,0	5
Nyski	2005	154	3	98,0	10	92	3	139,5	8
	2010	219	3	121,1	8	209	2	125,1	11
	2011	172	3	152,1	5	163	2	156,3	7
Prudnicki	2005	52	10	118,8	8	29	12	171,6	3
	2010	32	12	171,5	2	32	12	171,5	3
	2011	48	10	126,4	9	48	10	126,4	11
Podregion opolski	**2005**	**735**	**x**	**125,4**	**x**	**555**	**x**	**152,2**	**x**
	2010	**1557**	**x**	**107,5**	**x**	**794**	**x**	**159,3**	**x**
	2011	**1137**	**x**	**128,6**	**x**	**759**	**x**	**159,1**	**x**
powiaty:									
Głubczycki	2005	57	7	108,6	9	57	6	108,6	12
	2010	36	11	133,3	7	36	11	133,3	9
	2011	27	12	135,8	7	25	12	141,1	10
Kędzierzyńsko-kozielski	2005	172	2	83,0	12	52	9	177,4	1
	2010	157	4	99,1	11	110	6	130,8	10
	2011	95	8	153,3	4	95	5	153,3	8
Krapkowicki	2005	54	9	164,5	2	53	8	166,9	4
	2010	155	5	106,1	10	42	10	219,2	1
	2011	42	11	194,7	1	42	11	194,7	1
Oleski	2005	55	8	134,0	5	55	7	134,0	10
	2010	85	8	149,7	5	82	7	154,2	6
	2011	111	6	122,9	10	110	3	123,0	12
Opolski	2005	246	1	129,5	7	197	1	150,1	7
	2010	345	2	164,9	3	339	1	165,6	5
	2011	382	2	152,0	6	332	1	162,9	4
Strzelecki	2005	37	12	173,6	1	37	11	173,6	2
	2010	52	10	186,6	1	52	9	186,6	2
	2011	70	9	173,1	2	70	8	173,1	3
Miasto na prawach powiatu – Opole	2005	114	4	150,3	4	104	2	162,0	5
	2010	727	1	70,5	12	133	3	147,4	7
	2011	410	1	87,8	12	85	7	174,0	2

EDUKACJA I WYCHOWANIE

TABL. 1 /57/. **PLACÓWKI WYCHOWANIA PRZEDSZKOLNEGO**

WYSZCZEGÓLNIENIE		Placówki wychowania przedszkolnego		Miejsca w przed-szkolach	Oddziały	
		ogółem	w tym przedszkola		ogółem	w tym w przed-szkolach
WOJEWÓDZTWO	**2005/06**	**474**	**364**	**28017**	**1241**	**1103**
	2010/11	**454**	**346**	**28151**	**1322**	**1170**
	2011/12	**457**	**353**	**28947**	**1391**	**1238**
Podregion nyski	**2005/06**	**199**	**136**	**10438**	**494**	**415**
	2010/11	**187**	**135**	**10789**	**539**	**463**
	2011/12	**185**	**136**	**11285**	**583**	**509**
powiaty:						
Brzeski	2005/06	37	26	2511	108	95
	2010/11	36	27	2421	117	102
	2011/12	38	29	2605	128	112
Kluczborski	2005/06	38	19	1540	81	56
	2010/11	29	15	1623	91	68
	2011/12	29	15	1631	102	81
Namysłowski	2005/06	23	17	1145	53	47
	2010/11	23	17	1307	63	57
	2011/12	22	17	1393	70	64
Nyski	2005/06	76	55	3474	180	151
	2010/11	74	56	3672	188	163
	2011/12	75	57	3777	191	164
Prudnicki	2005/06	25	19	1768	72	66
	2010/11	25	20	1766	80	73
	2011/12	21	18	1879	92	88
Podregion opolski	**2005/06**	**275**	**228**	**17579**	**747**	**688**
	2010/11	**267**	**211**	**17362**	**783**	**707**
	2011/12	**272**	**217**	**17662**	**808**	**729**
powiaty:						
Głubczycki	2005/06	25	17	1225	63	51
	2010/11	22	9	1103	69	46
	2011/12	23	10	1123	75	51
Kędzierzyńsko-kozielski	2005/06	42	36	2999	118	111
	2010/11	42	36	2873	122	115
	2011/12	42	36	2941	126	119
Krapkowicki	2005/06	30	22	2048	83	72
	2010/11	27	19	1998	83	72
	2011/12	28	20	2033	87	77
Oleski	2005/06	35	28	1973	87	77
	2010/11	35	24	1700	85	69
	2011/12	36	25	1730	90	70
Opolski	2005/06	74	59	3569	153	137
	2010/11	71	57	3545	164	149
	2011/12	71	57	3544	163	148
Strzelecki	2005/06	32	29	2401	97	94
	2010/11	30	27	2385	101	98
	2011/12	31	28	2433	104	101
Miasto na prawach powiatu – Opole	2005/06	37	37	3364	146	146
	2010/11	40	39	3758	159	158
	2011/12	41	41	3858	163	163

Ź r ó d ł o: od roku szkolnego 2010/11 dane Ministerstwa Edukacji Narodowej.

TABL. 2 /58/. **DZIECI W PLACÓWKACH WYCHOWANIA PRZEDSZKOLNEGO**

WYSZCZEGÓLNIENIE		Ogółem	W tym dziewczynki	Z ogółem		Dzieci w przedszkolach na 100 miejsc w przedszkolach
				w przedszkolach	w wieku 3–6 lat	
WOJEWÓDZTWO	**2005/06**	**26085**	**12693**	**23633**	**25271**	**84**
	2010/11	**28573**	**13909**	**25726**	**27358**	**91**
	2011/12	**29718**	**14587**	**26643**	**28479**	**92**
Podregion nyski	**2005/06**	**10534**	**5215**	**9138**	**10232**	**88**
	2010/11	**11627**	**5601**	**10225**	**11039**	**95**
	2011/12	**12173**	**5971**	**10674**	**11607**	**95**
powiaty:						
Brzeski	2005/06	2438	1272	2206	2362	88
	2010/11	2703	1262	2377	2600	98
	2011/12	2890	1396	2537	2800	97
Kluczborski	2005/06	1701	828	1260	1626	82
	2010/11	1929	924	1505	1795	93
	2011/12	1996	962	1545	1876	95
Namysłowski	2005/06	1150	557	1023	1112	89
	2010/11	1384	678	1282	1262	98
	2011/12	1502	733	1398	1373	100
Nyski	2005/06	3735	1851	3231	3646	93
	2010/11	3943	1920	3490	3740	95
	2011/12	4049	1992	3522	3872	93
Prudnicki	2005/06	1510	707	1418	1486	80
	2010/11	1668	817	1571	1642	89
	2011/12	1736	888	1672	1686	89
Podregion opolski	**2005/06**	**15551**	**7478**	**14495**	**15039**	**82**
	2010/11	**16946**	**8308**	**15501**	**16319**	**89**
	2011/12	**17545**	**8616**	**15969**	**16872**	**90**
powiaty:						
Głubczycki	2005/06	1222	574	977	1153	80
	2010/11	1403	689	979	1309	89
	2011/12	1511	768	1037	1400	92
Kędzierzyńsko-kozielski	2005/06	2528	1214	2413	2412	80
	2010/11	2699	1285	2570	2587	89
	2011/12	2820	1345	2686	2685	91
Krapkowicki	2005/06	1688	821	1494	1644	73
	2010/11	1883	940	1688	1816	84
	2011/12	1958	984	1750	1893	86
Oleski	2005/06	1704	855	1507	1678	76
	2010/11	1791	877	1424	1749	84
	2011/12	1870	910	1453	1817	84
Opolski	2005/06	3168	1535	2923	3072	82
	2010/11	3427	1709	3173	3311	90
	2011/12	3503	1694	3219	3394	91
Strzelecki	2005/06	1974	962	1914	1906	80
	2010/11	2053	966	1992	1932	84
	2011/12	2176	1044	2117	2062	87
Miasto na prawach powiatu – Opole	2005/06	3267	1517	3267	3174	97
	2010/11	3690	1842	3675	3615	98
	2011/12	3707	1871	3707	3621	96

Ź r ó d ł o: od roku szkolnego 2010/11 dane Ministerstwa Edukacji Narodowej.

TABL. 3 /59/. **SZKOŁY PODSTAWOWE DLA DZIECI I MŁODZIEŻY**

WYSZCZEGÓLNIENIE		Szkoły	Pomieszczenia szkolne	Oddziały	Uczniowie		Absolwenci [a]	
					ogółem	w tym dziewczęta	ogółem	w tym dziewczęta
WOJEWÓDZTWO ..	**2005/06**	**422**	**4430**	**3448**	**65390**	**31997**	**12617**	**6175**
	2010/11	**404**	**4829**	**3127**	**52298**	**25326**	**9861**	**4892**
	2011/12	**403**	**4767**	**3069**	**51190**	**24762**	**9302**	**4502**
Podregion nyski ..	**2005/06**	**173**	**1782**	**1432**	**27684**	**13559**	**5408**	**2605**
	2010/11	**158**	**1894**	**1270**	**21692**	**10576**	**4170**	**2100**
	2011/12	**159**	**1866**	**1239**	**21049**	**10190**	**3877**	**1915**
powiaty:								
Brzeski	2005/06	31	376	297	6435	3175	1225	583
	2010/11	28	406	261	5141	2525	961	494
	2011/12	29	395	256	5025	2448	914	460
Kluczborski	2005/06	33	320	237	4709	2273	907	430
	2010/11	27	320	206	3663	1765	696	342
	2011/12	27	320	203	3508	1678	676	325
Namysłowski	2005/06	19	196	154	2930	1484	595	316
	2010/11	19	221	142	2409	1177	451	215
	2011/12	19	218	141	2341	1118	428	222
Nyski	2005/06	65	612	541	9709	4730	1901	924
	2010/11	60	660	471	7368	3609	1488	749
	2011/12	60	644	464	7154	3487	1316	643
Prudnicki	2005/06	25	278	203	3901	1897	780	352
	2010/11	24	287	190	3111	1500	574	300
	2011/12	24	289	175	3021	1459	543	265
Podregion opolski	**2005/06**	**249**	**2648**	**2016**	**37706**	**18438**	**7209**	**3570**
	2010/11	**246**	**2935**	**1857**	**30606**	**14750**	**5691**	**2792**
	2011/12	**244**	**2901**	**1830**	**30141**	**14572**	**5425**	**2587**
powiaty:								
Głubczycki	2005/06	21	238	184	3390	1646	606	308
	2010/11	22	294	168	2591	1262	501	249
	2011/12	20	283	156	2486	1203	494	232
Kędzierzyńsko-kozielski	2005/06	36	417	332	6232	2976	1132	550
	2010/11	36	506	293	4891	2354	938	434
	2011/12	37	501	297	4789	2310	846	403
Krapkowicki	2005/06	33	310	237	4286	2050	786	399
	2010/11	31	327	219	3424	1649	663	329
	2011/12	31	328	215	3282	1581	640	316
Oleski	2005/06	36	335	236	4338	2145	917	457
	2010/11	37	380	226	3527	1723	710	345
	2011/12	36	378	212	3502	1723	605	287
Opolski	2005/06	62	609	455	7934	3899	1567	751
	2010/11	60	678	429	6516	3119	1190	589
	2011/12	60	659	426	6414	3136	1164	540
Strzelecki	2005/06	37	366	266	4885	2421	997	491
	2010/11	36	344	243	3898	1899	681	332
	2011/12	36	343	240	3782	1819	710	347
Miasto na prawach powiatu – Opole	2005/06	24	373	306	6641	3301	1204	614
	2010/11	24	406	279	5759	2744	1008	514
	2011/12	24	409	284	5886	2800	966	462

a Z poprzedniego roku szkolnego.

Ź r ó d ł o: od roku szkolnego 2010/11 dane Ministerstwa Edukacji Narodowej.

TABL. 4 /60/. **UCZNIOWIE[a] SZKÓŁ PODSTAWOWYCH DLA DZIECI I MŁODZIEŻY WEDŁUG KLAS I PŁCI**

WYSZCZEGÓLNIENIE		Ogółem	W tym dziewczęta	Uczniowie według klas			
				I		II	
				razem	w tym dziewczęta	razem	w tym dziewczęta
WOJEWÓDZTWO	**2005/06**	**64393**	**31620**	**9655**	**4714**	**9988**	**4991**
	2010/11	**51691**	**25127**	**8121**	**3939**	**8219**	**4073**
	2011/12	**50589**	**24568**	**8448**	**4061**	**7980**	**3895**
Podregion nyski	**2005/06**	**27211**	**13385**	**4090**	**2017**	**4204**	**2125**
	2010/11	**21399**	**10477**	**3281**	**1591**	**3293**	**1601**
	2011/12	**20749**	**10086**	**3346**	**1579**	**3226**	**1568**
powiaty:							
Brzeski	2005/06	6324	3135	995	487	991	520
	2010/11	5065	2503	808	378	801	378
	2011/12	4955	2424	833	375	781	373
Kluczborski	2005/06	4622	2234	691	331	689	339
	2010/11	3617	1752	525	255	533	265
	2011/12	3464	1666	526	241	525	254
Namysłowski	2005/06	2897	1471	428	230	453	212
	2010/11	2381	1164	344	159	371	171
	2011/12	2314	1106	372	180	340	155
Nyski	2005/06	9561	4678	1407	683	1480	738
	2010/11	7284	3580	1132	553	1110	543
	2011/12	7058	3454	1137	540	1113	547
Prudnicki	2005/06	3807	1867	569	286	591	316
	2010/11	3052	1478	472	246	478	244
	2011/12	2958	1436	478	243	467	239
Podregion opolski	**2005/06**	**37182**	**18235**	**5565**	**2697**	**5784**	**2866**
	2010/11	**30292**	**14650**	**4840**	**2348**	**4926**	**2472**
	2011/12	**29840**	**14482**	**5102**	**2482**	**4754**	**2327**
powiaty:							
Głubczycki	2005/06	3324	1607	507	238	519	256
	2010/11	2557	1245	416	209	406	210
	2011/12	2454	1185	401	187	410	208
Kędzierzyńsko-kozielski	2005/06	6113	2938	904	431	978	445
	2010/11	4844	2337	775	385	762	405
	2011/12	4755	2298	799	374	762	377
Krapkowicki	2005/06	4261	2036	640	325	668	329
	2010/11	3411	1644	560	254	566	273
	2011/12	3261	1576	520	253	550	249
Oleski	2005/06	4270	2124	610	291	693	347
	2010/11	3461	1712	508	251	556	279
	2011/12	3438	1713	570	298	501	250
Opolski	2005/06	7920	3897	1202	562	1179	598
	2010/11	6493	3114	1005	501	1055	525
	2011/12	6392	3132	1099	563	987	498
Strzelecki	2005/06	4795	2406	715	357	700	343
	2010/11	3859	1890	590	279	629	298
	2011/12	3741	1811	603	274	571	275
Miasto na prawach powiatu – Opole	2005/06	6499	3227	987	493	1047	548
	2010/11	5667	2708	986	469	952	482
	2011/12	5799	2767	1110	533	973	470

a Bez uczniów szkół specjalnych oraz uczniów z upośledzeniem umysłowym w stopniu głębokim, którzy realizują obowiązek szkolny poprzez uczestnictwo w indywidualnych bądź grupowych zajęciach rewalidacyjno-wychowawczych.

TABL. 4 /60/. **UCZNIOWIE[a] SZKÓŁ PODSTAWOWYCH DLA DZIECI I MŁODZIEŻY WEDŁUG KLAS I PŁCI (dok.)**

WYSZCZEGÓLNIENIE		Uczniowie według klas (dok.)							
		III		IV		V		VI	
		razem	w tym dziewczęta	razem	w tym dziewczęta	razem	w tym dziewczęta	razem	w tym dziewczęta
WOJEWÓDZTWO	**2005/06**	**10495**	**5093**	**10773**	**5255**	**11511**	**5685**	**11971**	**5882**
	2010/11	**8337**	**4029**	**8811**	**4275**	**8958**	**4312**	**9245**	**4499**
	2011/12	**8205**	**4069**	**8320**	**4008**	**8755**	**4251**	**8881**	**4284**
Podregion nyski	**2005/06**	**4459**	**2179**	**4512**	**2221**	**4884**	**2371**	**5062**	**2472**
	2010/11	**3464**	**1682**	**3746**	**1845**	**3766**	**1856**	**3849**	**1902**
	2011/12	**3281**	**1598**	**3472**	**1683**	**3712**	**1826**	**3712**	**1832**
powiaty:									
Brzeski	2005/06	1052	504	1048	540	1092	525	1146	559
	2010/11	809	396	860	452	890	449	897	450
	2011/12	788	376	815	396	858	454	880	450
Kluczborski	2005/06	784	388	760	363	848	399	850	414
	2010/11	590	285	649	306	651	322	669	319
	2011/12	531	264	590	284	642	305	650	318
Namysłowski	2005/06	471	235	451	226	548	280	546	288
	2010/11	397	197	420	200	423	214	426	223
	2011/12	377	173	394	195	416	194	415	209
Nyski	2005/06	1551	749	1623	802	1685	817	1815	889
	2010/11	1162	570	1266	636	1302	641	1312	637
	2011/12	1107	539	1167	571	1251	624	1283	633
Prudnicki	2005/06	601	303	630	290	711	350	705	322
	2010/11	506	234	551	251	500	230	545	273
	2011/12	478	246	506	237	545	249	484	222
Podregion opolski	**2005/06**	**6036**	**2914**	**6261**	**3034**	**6627**	**3314**	**6909**	**3410**
	2010/11	**4873**	**2347**	**5065**	**2430**	**5192**	**2456**	**5396**	**2597**
	2011/12	**4924**	**2471**	**4848**	**2325**	**5043**	**2425**	**5169**	**2452**
powiaty:									
Głubczycki	2005/06	513	257	552	251	609	306	624	299
	2010/11	426	203	402	203	424	189	483	231
	2011/12	408	211	422	201	390	192	423	186
Kędzierzyńsko-kozielski	2005/06	1025	489	994	480	1014	508	1198	585
	2010/11	787	373	748	339	918	427	854	408
	2011/12	763	408	779	369	739	345	913	425
Krapkowicki	2005/06	672	297	729	345	767	365	785	375
	2010/11	499	242	601	299	553	262	632	314
	2011/12	561	272	487	236	598	300	545	266
Oleski	2005/06	709	353	701	339	799	409	758	385
	2010/11	581	288	602	283	623	320	591	291
	2011/12	559	277	581	288	604	285	623	315
Opolski	2005/06	1254	605	1399	703	1397	712	1489	717
	2010/11	1060	502	1095	513	1112	531	1166	542
	2011/12	1050	525	1060	501	1082	509	1114	536
Strzelecki	2005/06	791	403	801	389	891	450	897	464
	2010/11	599	291	658	368	674	307	709	347
	2011/12	632	300	604	291	662	367	669	304
Miasto na prawach powiatu – Opole	2005/06	1072	510	1085	527	1150	564	1158	585
	2010/11	921	448	959	425	888	420	961	464
	2011/12	951	478	915	439	968	427	882	420

a Bez uczniów szkół specjalnych oraz uczniów z upośledzeniem umysłowym w stopniu głębokim, którzy realizują obowiązek szkolny poprzez uczestnictwo w indywidualnych bądź grupowych zajęciach rewalidacyjno-wychowawczych.

Ź r ó d ł o: od roku szkolnego 2010/11 dane Ministerstwa Edukacji Narodowej.

TABL. 5 /61/. **UCZĄCY SIĘ JĘZYKÓW OBCYCH W SZKOŁACH PODSTAWOWYCH DLA DZIECI I MŁODZIEŻY**

WYSZCZEGÓLNIENIE		Uczący się języka obcego jako przedmiotu							
		obowiązkowego				dodatkowego[a]			
		angielski	francu-ski	nie-miecki	inny	angielski	francu-ski	nie-miecki	inny
WOJEWÓDZTWO	**2005/06**	**36134**	**105**	**8589**	**81**	**12485**	**820**	**4631**	**221**
	2010/11	**48889**	**–**	**4014**	**–**	**1814**	**603**	**6152**	**49**
	2011/12	**48412**	**–**	**3870**	**–**	**1487**	**612**	**5759**	**172**
Podregion nyski	**2005/06**	**15634**	**–**	**4732**	**31**	**5228**	**282**	**2235**	**170**
	2010/11	**19934**	**–**	**2100**	**–**	**685**	**196**	**2557**	**11**
	2011/12	**19526**	**–**	**1927**	**–**	**681**	**183**	**2714**	**132**
powiaty:									
Brzeski	2005/06	3905	–	585	31	1014	–	370	–
	2010/11	4970	–	144	–	23	–	666	–
	2011/12	4808	–	106	–	85	–	907	–
Kluczborski	2005/06	2707	–	638	–	981	–	311	–
	2010/11	3365	–	583	–	61	–	216	–
	2011/12	3371	–	197	–	45	–	191	–
Namysłowski	2005/06	1231	–	877	–	1017	–	890	–
	2010/11	2141	–	246	–	236	–	1039	–
	2011/12	1989	–	502	–	175	–	1024	–
Nyski	2005/06	5754	–	1966	–	1774	282	631	121
	2010/11	6414	–	1101	–	365	196	430	11
	2011/12	6382	–	925	–	376	183	427	132
Prudnicki	2005/06	2037	–	666	–	442	–	33	49
	2010/11	3044	–	26	–	–	–	206	–
	2011/12	2976	–	197	–	–	–	165	–
Podregion opolski	**2005/06**	**20500**	**105**	**3857**	**50**	**7257**	**538**	**2396**	**51**
	2010/11	**28955**	**–**	**1914**	**–**	**1129**	**407**	**3595**	**38**
	2011/12	**28886**	**–**	**1943**	**–**	**806**	**429**	**3045**	**40**
powiaty:									
Głubczycki	2005/06	2065	–	591	–	456	–	346	–
	2010/11	2485	–	54	–	77	–	388	–
	2011/12	2411	–	222	–	43	–	355	–
Kędzierzyńsko-kozielski	2005/06	3459	101	635	–	1365	108	688	–
	2010/11	4743	–	167	–	46	129	977	–
	2011/12	4597	–	156	–	108	171	989	–
Krapkowicki	2005/06	2205	–	200	–	407	–	126	–
	2010/11	3387	–	20	–	–	–	103	–
	2011/12	3254	–	10	–	–	–	93	–
Oleski	2005/06	1518	4	425	–	1136	–	209	–
	2010/11	3035	–	602	–	327	–	109	–
	2011/12	3158	–	526	–	265	–	89	–
Opolski	2005/06	3913	–	1416	–	1956	–	617	–
	2010/11	5987	–	690	–	462	–	789	–
	2011/12	6111	–	516	–	264	–	525	–
Strzelecki	2005/06	2386	–	295	–	719	–	329	–
	2010/11	3827	–	48	–	11	–	51	–
	2011/12	3662	–	89	–	–	–	53	–
Miasto na prawach powiatu – Opole	2005/06	4954	–	295	50	1218	430	81	51
	2010/11	5491	–	333	–	206	278	1178	38
	2011/12	5693	–	424	–	126	258	941	40

a Prowadzone w ramach godzin będących do dyspozycji dyrektora szkoły oraz w ramach programu Ministerstwa Edukacji Narodowej w zakresie nauki języka angielskiego w klasach pierwszych.

Ź r ó d ł o: od roku szkolnego 2010/11 dane Ministerstwa Edukacji Narodowej.

TABL. 6 /62/. **GIMNAZJA DLA DZIECI I MŁODZIEŻY**

WYSZCZEGÓLNIENIE		Szkoły	Pomieszczenia szkolne	Oddziały	Uczniowie		Absolwenci [a]	
					ogółem	w tym dziewczęta	ogółem	w tym dziewczęta
WOJEWÓDZTWO ...	**2005/06**	**161**	**1917**	**1728**	**41645**	**20132**	**14018**	**6879**
	2010/11	**169**	**2157**	**1451**	**31323**	**15250**	**10809**	**5455**
	2011/12	**175**	**2215**	**1391**	**29950**	**14541**	**10171**	**5045**
Podregion nyski ...	**2005/06**	**65**	**802**	**718**	**17600**	**8517**	**5880**	**2854**
	2010/11	**67**	**903**	**608**	**13225**	**6513**	**4532**	**2282**
	2011/12	**69**	**921**	**577**	**12617**	**6229**	**4273**	**2153**
powiaty:								
Brzeski	2005/06	15	172	159	4011	1943	1300	626
	2010/11	16	196	136	3144	1567	1021	500
	2011/12	16	195	130	3017	1469	979	521
Kluczborski	2005/06	12	147	123	3068	1468	1042	521
	2010/11	12	149	103	2283	1110	803	371
	2011/12	12	150	99	2187	1055	743	368
Namysłowski	2005/06	9	96	83	1864	940	624	298
	2010/11	9	109	73	1341	665	516	271
	2011/12	10	113	75	1342	684	430	217
Nyski	2005/06	20	268	250	6132	2963	2070	1014
	2010/11	21	317	212	4614	2266	1510	768
	2011/12	22	333	199	4344	2140	1504	759
Prudnicki	2005/06	9	119	103	2525	1203	844	395
	2010/11	9	132	84	1843	905	682	372
	2011/12	9	130	74	1727	881	617	288
Podregion opolski	**2005/06**	**96**	**1115**	**1010**	**24045**	**11615**	**8138**	**4025**
	2010/11	**102**	**1254**	**843**	**18098**	**8737**	**6277**	**3173**
	2011/12	**106**	**1294**	**814**	**17333**	**8312**	**5898**	**2892**
powiaty:								
Głubczycki	2005/06	7	93	85	2061	1016	717	373
	2010/11	8	125	71	1591	766	578	295
	2011/12	9	123	70	1514	746	531	248
Kędzierzyńsko-kozielski	2005/06	17	166	169	3953	1860	1343	632
	2010/11	17	174	143	3018	1399	948	481
	2011/12	19	180	135	2879	1317	945	459
Krapkowicki	2005/06	7	115	116	2806	1368	866	449
	2010/11	8	139	95	2061	971	689	342
	2011/12	8	142	87	1928	910	700	325
Oleski	2005/06	11	134	117	2889	1392	996	491
	2010/11	13	164	105	2305	1095	853	424
	2011/12	13	163	99	2166	1028	740	361
Opolski	2005/06	25	220	218	4972	2341	1654	841
	2010/11	25	229	191	3741	1829	1326	682
	2011/12	25	235	186	3568	1685	1241	630
Strzelecki	2005/06	16	168	147	3320	1641	1103	533
	2010/11	16	186	109	2271	1114	831	427
	2011/12	16	189	107	2202	1086	747	376
Miasto na prawach powiatu – Opole	2005/06	13	219	158	4044	1997	1459	706
	2010/11	15	237	129	3111	1563	1052	522
	2011/12	16	262	130	3076	1540	994	493

a Z poprzedniego roku szkolnego.

Ź r ó d ł o: od roku szkolnego 2010/11 dane Ministerstwa Edukacji Narodowej.

TABL. 7 /63/. **UCZNIOWIE[a] GIMNAZJÓW DLA DZIECI I MŁODZIEŻY WEDŁUG KLAS I PŁCI**

WYSZCZEGÓLNIENIE		Ogółem	W tym dziewczęta	Uczniowie według klas					
				I		II		III	
				razem	w tym dziewczęta	razem	w tym dziewczęta	razem	w tym dziewczęta
WOJEWÓDZTWO	**2005/06**	**40753**	**19809**	**12877**	**6179**	**13943**	**6757**	**13933**	**6873**
	2010/11	**30605**	**14969**	**10137**	**4925**	**10292**	**4986**	**10176**	**5058**
	2011/12	**29255**	**14262**	**9546**	**4550**	**9836**	**4835**	**9873**	**4877**
Podregion nyski	**2005/06**	**17134**	**8344**	**5502**	**2629**	**5861**	**2888**	**5771**	**2827**
	2010/11	**12838**	**6365**	**4274**	**2108**	**4331**	**2121**	**4233**	**2136**
	2011/12	**12249**	**6078**	**3955**	**1937**	**4169**	**2078**	**4125**	**2063**
powiaty:									
Brzeski	2005/06	3911	1901	1257	595	1372	658	1282	648
	2010/11	3059	1536	1016	506	1060	505	983	525
	2011/12	2929	1436	954	461	992	496	983	479
Kluczborski	2005/06	2993	1440	948	437	1037	516	1008	487
	2010/11	2226	1083	719	347	766	375	741	361
	2011/12	2131	1030	683	319	703	346	745	365
Namysłowski	2005/06	1825	921	600	314	610	316	615	291
	2010/11	1314	657	444	212	443	227	427	218
	2011/12	1298	658	427	223	437	213	434	222
Nyski	2005/06	5988	2919	1917	931	2042	984	2029	1004
	2010/11	4464	2211	1504	740	1475	719	1485	752
	2011/12	4221	2095	1358	667	1461	720	1402	708
Prudnicki	2005/06	2417	1163	780	352	800	414	837	397
	2010/11	1775	878	591	303	587	295	597	280
	2011/12	1670	859	533	267	576	303	561	289
Podregion opolski	**2005/06**	**23619**	**11465**	**7375**	**3550**	**8082**	**3869**	**8162**	**4046**
	2010/11	**17767**	**8604**	**5863**	**2817**	**5961**	**2865**	**5943**	**2922**
	2011/12	**17006**	**8184**	**5591**	**2613**	**5667**	**2757**	**5748**	**2814**
powiaty:									
Głubczycki	2005/06	2006	992	618	303	696	336	692	353
	2010/11	1568	754	512	245	516	256	540	253
	2011/12	1491	735	473	226	501	243	517	266
Kędzierzyńsko-kozielski	2005/06	3871	1831	1206	553	1319	612	1346	666
	2010/11	2967	1379	1005	452	995	460	967	467
	2011/12	2816	1290	907	410	945	432	964	448
Krapkowicki	2005/06	2769	1356	817	402	974	464	978	490
	2010/11	2035	958	677	321	659	298	699	339
	2011/12	1906	898	648	316	642	296	616	286
Oleski	2005/06	2827	1378	901	448	988	480	938	450
	2010/11	2243	1084	759	358	741	365	743	361
	2011/12	2097	1015	630	290	747	368	720	357
Opolski	2005/06	4972	2341	1610	734	1694	799	1668	808
	2010/11	3741	1829	1206	587	1278	605	1257	637
	2011/12	3568	1685	1171	519	1160	564	1237	602
Strzelecki	2005/06	3214	1602	1013	494	1060	527	1141	581
	2010/11	2202	1094	679	334	772	387	751	373
	2011/12	2136	1068	735	363	657	320	744	385
Miasto na prawach powiatu – Opole	2005/06	3960	1965	1210	616	1351	651	1399	698
	2010/11	3011	1506	1025	520	1000	494	986	492
	2011/12	2992	1493	1027	489	1015	534	950	470

a Bez uczniów gimnazjów specjalnych oraz uczniów z upośledzeniem umysłowym w stopniu głębokim, którzy realizują obowiązek szkolny poprzez uczestnictwo w indywidualnych bądź grupowych zajęciach rewalidacyjno-wychowawczych.

Ź r ó d ł o: od roku szkolnego 2010/11 dane Ministerstwa Edukacji Narodowej.

TABL. 8 /64/. **UCZĄCY SIĘ JĘZYKÓW OBCYCH W GIMNAZJACH DLA DZIECI I MŁODZIEŻY**

WYSZCZEGÓLNIENIE		Uczący się języka obcego jako przedmiotu							
		obowiązkowego				dodatkowego [a]			
		angielski	francuski	niemiecki	inny	angielski	francuski	niemiecki	inny
WOJEWÓDZTWO	**2005/06**	**31954**	**253**	**10971**	**78**	**5981**	**1148**	**11809**	**429**
	2010/11	**28427**	**621**	**18861**	**47**	**1595**	**298**	**4894**	**217**
	2011/12	**27935**	**684**	**23086**	**169**	**1078**	**280**	**4462**	**242**
Podregion nyski ...	**2005/06**	**12521**	**84**	**6022**	**–**	**3204**	**542**	**5449**	**296**
	2010/11	**11755**	**141**	**7647**	**15**	**883**	**137**	**2287**	**112**
	2011/12	**11686**	**156**	**9280**	**168**	**564**	**108**	**2424**	**31**
powiaty:									
Brzeski	2005/06	3335	–	1127	–	361	–	1817	105
	2010/11	2923	–	1783	–	150	–	556	84
	2011/12	2947	–	2755	78	–	–	–	–
Kluczborski	2005/06	2216	39	1278	–	710	11	854	–
	2010/11	2029	38	1129	–	177	42	770	–
	2011/12	1986	33	1329	–	119	11	676	–
Namysłowski	2005/06	823	–	1017	–	955	–	823	–
	2010/11	1042	–	1058	–	269	–	266	–
	2011/12	1314	–	1104	–	–	–	214	–
Nyski	2005/06	4369	45	1864	–	712	480	1115	111
	2010/11	4035	103	2698	14	263	95	583	28
	2011/12	3849	123	2669	64	342	97	1303	31
Prudnicki	2005/06	1778	–	736	–	466	51	840	80
	2010/11	1726	–	979	1	24	–	112	–
	2011/12	1590	–	1423	26	103	–	231	–
Podregion opolski	**2005/06**	**19433**	**169**	**4949**	**78**	**2777**	**606**	**6360**	**133**
	2010/11	**16672**	**480**	**11214**	**32**	**712**	**161**	**2607**	**105**
	2011/12	**16249**	**528**	**13806**	**1**	**514**	**172**	**2038**	**211**
powiaty:									
Głubczycki	2005/06	1731	109	390	29	49	–	408	23
	2010/11	1534	172	903	–	4	–	167	–
	2011/12	1495	139	1297	–	–	–	–	–
Kędzierzyńsko-kozielski	2005/06	2702	42	1029	–	943	270	1301	73
	2010/11	2644	53	1590	–	172	106	797	10
	2011/12	2575	46	1713	–	118	126	916	26
Krapkowicki	2005/06	2254	–	507	3	316	165	676	–
	2010/11	1931	–	1562	–	85	–	319	–
	2011/12	1774	–	1551	–	126	–	356	–
Oleski	2005/06	2313	18	488	–	308	–	1088	–
	2010/11	2056	–	1672	–	58	–	258	–
	2011/12	1848	–	2110	–	134	–	19	–
Opolski	2005/06	4326	–	1119	–	425	10	751	–
	2010/11	3479	–	2492	–	212	–	363	–
	2011/12	3471	–	3166	–	58	–	161	–
Strzelecki	2005/06	2343	–	931	–	664	–	649	–
	2010/11	2002	–	1191	1	169	–	315	63
	2011/12	2088	–	1803	1	42	28	177	124
Miasto na prawach powiatu – Opole	2005/06	3764	–	485	46	72	161	1487	37
	2010/11	3026	255	1804	31	12	55	388	32
	2011/12	2998	343	2166	–	36	18	409	61

a Prowadzone w ramach godzin będących do dyspozycji dyrektora szkoły.

Ź r ó d ł o: od roku szkolnego 2010/11 dane Ministerstwa Edukacji Narodowej.

TABL. 9 /65/. **ZASADNICZE SZKOŁY ZAWODOWE[a] DLA MŁODZIEŻY**

WYSZCZEGÓLNIENIE		Szkoły	Pomieszczenia szkolne	Oddziały	Uczniowie				Absolwenci[b]	
					ogółem	w tym kobiety	z ogółem w klasie I		ogółem	w tym kobiety
							razem	w tym kobiety		
WOJEWÓDZTWO ...	**2005/06**	**55**	**261**	**328**	**7761**	**2231**	**3259**	**1055**	**2447**	**786**
	2010/11	**65**	**429**	**349**	**7325**	**2313**	**2870**	**1027**	**2716**	**905**
	2011/12	**67**	**436**	**316**	**6701**	**2160**	**2679**	**934**	**2696**	**903**
Podregion nyski	**2005/06**	**23**	**150**	**119**	**2692**	**743**	**1179**	**352**	**841**	**269**
	2010/11	**28**	**189**	**143**	**2902**	**884**	**1177**	**404**	**1016**	**345**
	2011/12	**30**	**197**	**130**	**2730**	**829**	**1133**	**374**	**1080**	**354**
powiaty:										
Brzeski	2005/06	3	33	17	417	100	178	44	142	37
	2010/11	4	26	27	483	139	216	79	184	51
	2011/12	5	29	17	443	119	187	49	175	49
Kluczborski	2005/06	5	24	19	473	154	216	78	144	31
	2010/11	4	28	19	463	137	176	60	175	68
	2011/12	4	28	18	428	126	175	67	219	58
Namysłowski	2005/06	4	5	16	282	78	151	40	112	35
	2010/11	5	34	21	348	108	149	43	115	37
	2011/12	5	34	19	306	85	122	27	116	44
Nyski	2005/06	8	25	44	975	242	404	115	285	115
	2010/11	9	39	46	995	303	381	122	299	96
	2011/12	9	39	49	960	295	419	142	360	130
Prudnicki	2005/06	3	63	23	545	169	230	75	158	51
	2010/11	6	62	30	613	197	255	100	243	93
	2011/12	7	67	27	593	204	230	89	210	73
Podregion opolski	**2005/06**	**32**	**111**	**209**	**5069**	**1488**	**2080**	**703**	**1606**	**517**
	2010/11	**37**	**240**	**206**	**4423**	**1429**	**1693**	**623**	**1700**	**560**
	2011/12	**37**	**239**	**186**	**3971**	**1331**	**1546**	**560**	**1616**	**549**
powiaty:										
Głubczycki	2005/06	2	–	12	327	68	140	41	96	28
	2010/11	3	2	14	307	72	120	36	116	38
	2011/12	3	2	12	255	67	115	40	111	30
Kędzierzyńsko-kozielski	2005/06	5	–	26	689	212	303	98	234	87
	2010/11	6	51	32	557	214	218	90	201	78
	2011/12	6	51	29	519	190	206	83	191	89
Krapkowicki	2005/06	2	–	20	552	179	223	80	194	71
	2010/11	3	21	20	459	159	181	66	173	49
	2011/12	3	21	19	430	157	205	78	186	63
Oleski	2005/06	5	22	28	727	216	255	94	247	73
	2010/11	7	70	29	639	174	237	69	268	96
	2011/12	7	70	24	538	147	182	59	242	78
Opolski	2005/06	4	14	24	530	141	208	72	165	52
	2010/11	4	13	19	410	121	154	53	170	45
	2011/12	4	13	18	376	110	153	58	159	58
Strzelecki	2005/06	6	2	41	787	232	343	121	289	88
	2010/11	6	41	36	670	239	267	109	268	96
	2011/12	6	40	33	606	214	216	80	231	84
Miasto na prawach powiatu – Opole	2005/06	8	73	58	1457	440	608	197	381	118
	2010/11	8	42	56	1381	450	516	200	504	158
	2011/12	8	42	51	1247	446	469	162	496	147

a Łącznie ze szkołami przysposabiającymi do pracy. *b* Z poprzedniego roku szkolnego.

Ź r ó d ł o: od roku szkolnego 2010/11 dane Ministerstwa Edukacji Narodowej.

TABL. 10 /66/. **UCZNIOWIE[a] ZASADNICZYCH SZKÓŁ ZAWODOWYCH DLA MŁODZIEŻY WEDŁUG GRUP KIERUNKÓW KSZTAŁCENIA**

WYSZCZEGÓLNIENIE		Ogółem	Według grup kierunków kształcenia[b]						
			artystyczne	ekonomiczne i administracyjne	inżynieryjno-techniczne	produkcji i przetwórstwa	architektury i budownictwa	rolnicze, leśne i rybactwa	usług dla ludności
WOJEWÓDZTWO	**2005/06**	**7702**	**22**	**1199**	**2718**	**1597**	**971**	**51**	**1144**
	2010/11	**7080**	**22**	**987**	**2629**	**846**	**1098**	**23**	**1475**
	2011/12	**6426**	**18**	**871**	**2321**	**782**	**1003**	**24**	**1407**
Podregion nyski	**2010/11**	**2806**	**5**	**445**	**1042**	**318**	**482**	**–**	**514**
	2011/12	**2609**	**3**	**402**	**929**	**307**	**453**	**4**	**511**
powiaty:									
Brzeski	2010/11	470	–	61	179	30	95	–	105
	2011/12	432	–	44	162	28	83	3	112
Kluczborski	2010/11	446	–	66	154	42	83	–	101
	2011/12	412	–	59	125	46	77	–	105
Namysłowski	2010/11	332	–	42	152	34	25	–	79
	2011/12	290	–	30	144	35	14	–	67
Nyski	2010/11	969	–	154	380	123	141	–	171
	2011/12	909	–	141	331	125	148	1	163
Prudnicki	2010/11	589	5	122	177	89	138	–	58
	2011/12	566	3	128	167	73	131	–	64
Podregion opolski	**2010/11**	**4274**	**17**	**542**	**1587**	**528**	**616**	**23**	**961**
	2011/12	**3817**	**15**	**469**	**1392**	**475**	**550**	**20**	**896**
powiaty:									
Głubczycki	2010/11	298	–	49	145	29	53	–	22
	2011/12	244	–	37	115	36	36	–	20
Kędzierzyńsko-kozielski	2010/11	544	–	83	225	33	52	–	151
	2011/12	506	1	69	204	27	66	–	139
Krapkowicki	2010/11	442	–	83	187	27	65	–	80
	2011/12	417	–	74	167	23	69	–	84
Oleski	2010/11	610	–	85	196	137	96	8	88
	2011/12	519	–	68	176	112	78	5	80
Opolski	2010/11	407	3	89	132	46	89	–	48
	2011/12	373	3	75	132	35	81	–	47
Strzelecki	2010/11	620	–	80	194	110	63	12	161
	2011/12	555	–	71	172	105	65	10	132
Miasto na prawach powiatu – Opole	2010/11	1353	14	73	508	146	198	3	411
	2011/12	1203	11	75	426	137	155	5	394

a Bez uczniów szkół przysposabiających do pracy. *b* Zgodnie z Międzynarodową Standardową Klasyfikacją Edukacji (ISCED'97).

Ź r ó d ł o: od roku szkolnego 2010/11 dane Ministerstwa Edukacji Narodowej.

TABL. 11 /67/. **ABSOLWENCI[a] ZASADNICZYCH SZKÓŁ ZAWODOWYCH DLA MŁODZIEŻY WEDŁUG GRUP KIERUNKÓW KSZTAŁCENIA**

WYSZCZEGÓLNIENIE		Ogółem	Według grup kierunków kształcenia [b]						
			artystyczne	ekonomiczne i administracyjne	inżynieryjno-techniczne	produkcji i przetwórstwa	architektury i budownictwa	rolnicze, leśne i rybactwa	usług dla ludności
WOJEWÓDZTWO	**2005/06**	**2441**	**12**	**491**	**673**	**510**	**354**	**32**	**369**
	2010/11	**2668**	**6**	**501**	**937**	**339**	**418**	**13**	**454**
	2011/12	**2650**	**9**	**461**	**910**	**292**	**442**	**10**	**526**
Podregion nyski	**2010/11**	**997**	**2**	**213**	**344**	**111**	**176**	**3**	**148**
	2011/12	**1060**	**3**	**221**	**361**	**109**	**170**	**–**	**196**
powiaty:									
Brzeski	2010/11	181	–	30	66	12	42	–	31
	2011/12	170	–	33	65	9	37	–	26
Kluczborski	2010/11	173	–	40	44	26	28	2	33
	2011/12	213	–	34	72	13	43	–	51
Namysłowski	2010/11	109	–	17	49	11	10	–	22
	2011/12	112	–	22	32	13	12	–	33
Nyski	2010/11	295	–	55	111	37	46	1	45
	2011/12	356	–	77	137	41	36	–	65
Prudnicki	2010/11	239	2	71	74	25	50	–	17
	2011/12	209	3	55	55	33	42	–	21
Podregion opolski	**2010/11**	**1671**	**4**	**288**	**593**	**228**	**242**	**10**	**306**
	2011/12	**1590**	**6**	**240**	**549**	**183**	**272**	**10**	**330**
powiaty:									
Głubczycki	2010/11	108	–	25	37	20	20	–	6
	2011/12	109	–	22	50	8	23	–	6
Kędzierzyńsko-kozielski	2010/11	201	–	52	71	20	18	–	40
	2011/12	191	–	40	65	7	20	2	57
Krapkowicki	2010/11	173	–	32	85	13	21	–	22
	2011/12	182	–	38	76	15	26	–	27
Oleski	2010/11	265	–	47	73	55	40	2	48
	2011/12	232	–	35	55	51	49	2	40
Opolski	2010/11	169	–	48	51	18	43	–	9
	2011/12	159	–	43	45	19	32	–	20
Strzelecki	2010/11	255	–	37	89	51	26	8	44
	2011/12	225	–	30	72	39	23	6	55
Miasto na prawach powiatu – Opole	2010/11	500	4	47	187	51	74	–	137
	2011/12	492	6	32	186	44	99	–	125

a Z poprzedniego roku szkolnego; bez absolwentów szkół przysposabiających do pracy. *b* Zgodnie z Międzynarodową Standardową Klasyfikacją Edukacji (ISCED'97).

Ź r ó d ł o: od roku szkolnego 2010/11 dane Ministerstwa Edukacji Narodowej.

TABL. 12 /68/. **UCZĄCY SIĘ JĘZYKÓW OBCYCH W ZASADNICZYCH SZKOŁACH ZAWODOWYCH DLA MŁODZIEŻY**

WYSZCZEGÓLNIENIE		Uczący się języka obcego jako przedmiotu obowiązkowego			
		angielski	francuski	niemiecki	inny
WOJEWÓDZTWO	**2005/06**	**2722**	**78**	**3965**	**263**
	2010/11	**2903**	**57**	**3541**	**334**
	2011/12	**2601**	**26**	**3323**	**276**
Podregion nyski	**2005/06**	**1015**	**78**	**1372**	**53**
	2010/11	**1341**	**57**	**1076**	**160**
	2011/12	**1010**	**26**	**1203**	**126**
powiaty:					
Brzeski	2005/06	159	–	232	–
	2010/11	214	–	238	–
	2011/12	173	–	247	–
Kluczborski	2005/06	150	–	252	–
	2010/11	220	–	226	–
	2011/12	269	–	143	–
Namysłowski	2005/06	61	–	145	–
	2010/11	91	–	182	–
	2011/12	48	–	179	–
Nyski	2005/06	402	78	289	53
	2010/11	374	57	265	160
	2011/12	322	26	308	126
Prudnicki	2005/06	243	–	454	–
	2010/11	442	–	165	–
	2011/12	198	–	326	–
Podregion opolski	**2005/06**	**1707**	**–**	**2593**	**210**
	2010/11	**1562**	**–**	**2465**	**174**
	2011/12	**1591**	**–**	**2120**	**150**
powiaty:					
Głubczycki	2005/06	219	–	29	105
	2010/11	124	–	–	174
	2011/12	81	–	–	150
Kędzierzyńsko-kozielski	2005/06	184	–	393	105
	2010/11	264	–	280	–
	2011/12	271	–	235	–
Krapkowicki	2005/06	243	–	286	–
	2010/11	133	–	211	–
	2011/12	114	–	225	–
Oleski	2005/06	57	–	590	–
	2010/11	179	–	376	–
	2011/12	161	–	391	–
Opolski	2005/06	189	–	235	–
	2010/11	116	–	266	–
	2011/12	111	–	230	–
Strzelecki	2005/06	113	–	332	–
	2010/11	127	–	388	–
	2011/12	154	–	312	–
Miasto na prawach powiatu – Opole	2005/06	702	–	728	–
	2010/11	619	–	944	–
	2011/12	699	–	727	–

Ź r ó d ł o: od roku szkolnego 2010/11 dane Ministerstwa Edukacji Narodowej.

TABL. 13 /69/. **LICEA OGÓLNOKSZTAŁCĄCE[a] DLA MŁODZIEŻY**

WYSZCZEGÓLNIENIE		Szkoły	Pomieszczenia szkolne	Oddziały	Uczniowie		Absolwenci[b]	
					ogółem	w tym kobiety	ogółem	w tym kobiety
WOJEWÓDZTWO	**2005/06**	**61**	**846**	**590**	**16583**	**10049**	**5588**	**3444**
	2010/11	**54**	**959**	**505**	**13366**	**8570**	**4960**	**3112**
	2011/12	**52**	**952**	**477**	**12644**	**8131**	**4479**	**2927**
Podregion nyski	**2005/06**	**28**	**370**	**250**	**7015**	**4191**	**2415**	**1485**
	2010/11	**21**	**454**	**210**	**5552**	**3542**	**1993**	**1285**
	2011/12	**21**	**459**	**196**	**5183**	**3296**	**1901**	**1232**
powiaty:								
Brzeski	2005/06	4	68	43	1316	833	497	291
	2010/11	3	64	41	1146	731	410	254
	2011/12	3	65	38	1073	715	393	244
Kluczborski	2005/06	6	35	40	1096	689	417	270
	2010/11	4	71	35	917	588	358	241
	2011/12	4	71	32	852	555	323	209
Namysłowski	2005/06	3	26	22	614	330	154	100
	2010/11	2	36	22	529	325	166	110
	2011/12	2	36	22	489	297	166	109
Nyski	2005/06	9	175	106	2897	1675	975	590
	2010/11	7	222	80	2085	1377	743	475
	2011/12	7	223	74	1955	1260	705	473
Prudnicki	2005/06	6	66	39	1092	664	372	234
	2010/11	5	61	32	875	521	316	205
	2011/12	5	64	30	814	469	314	197
Podregion opolski	**2005/06**	**33**	**476**	**340**	**9568**	**5858**	**3173**	**1959**
	2010/11	**33**	**505**	**295**	**7814**	**5028**	**2967**	**1827**
	2011/12	**31**	**493**	**281**	**7461**	**4835**	**2578**	**1695**
powiaty:								
Głubczycki	2005/06	5	43	32	802	456	298	174
	2010/11	3	55	22	547	327	220	127
	2011/12	3	55	22	549	325	164	100
Kędzierzyńsko-kozielski	2005/06	5	71	54	1580	1029	555	350
	2010/11	5	86	49	1321	863	485	289
	2011/12	5	86	47	1300	846	421	280
Krapkowicki	2005/06	2	30	22	588	380	201	119
	2010/11	2	29	17	352	247	185	109
	2011/12	2	29	16	350	240	103	75
Oleski	2005/06	6	73	50	1320	804	399	223
	2010/11	5	52	35	901	628	374	246
	2011/12	5	53	33	817	565	347	251
Opolski	2005/06	5	40	31	849	507	264	162
	2010/11	5	71	28	606	346	223	128
	2011/12	5	71	30	644	373	167	94
Strzelecki	2005/06	2	40	24	644	397	223	139
	2010/11	3	44	27	629	380	226	140
	2011/12	3	44	26	598	362	210	137
Miasto na prawach powiatu – Opole	2005/06	8	179	127	3785	2285	1233	792
	2010/11	10	168	117	3458	2237	1254	788
	2011/12	8	155	107	3203	2124	1166	758

a Łącznie z uzupełniającymi liceami ogólnokształcącymi. *b* Z poprzedniego roku szkolnego.

Ź r ó d ł o: od roku szkolnego 2010/11 dane Ministerstwa Edukacji Narodowej.

TABL. 14 /70/. **UCZNIOWIE LICEÓW OGÓLNOKSZTAŁCĄCYCH[a] DLA MŁODZIEŻY WEDŁUG KLAS I PŁCI**

WYSZCZEGÓLNIENIE		Ogółem	W tym kobiety	Uczniowie według klas					
				I		II		III	
				razem	w tym kobiety	razem	w tym kobiety	razem	w tym kobiety
WOJEWÓDZTWO	**2005/06**	**16583**	**10049**	**5784**	**3467**	**5418**	**3299**	**5381**	**3283**
	2010/11	**13366**	**8570**	**4426**	**2802**	**4447**	**2848**	**4493**	**2920**
	2011/12	**12644**	**8131**	**4004**	**2603**	**4340**	**2759**	**4300**	**2769**
Podregion nyski ...	**2010/11**	**5552**	**3542**	**1870**	**1175**	**1788**	**1142**	**1894**	**1225**
	2011/12	**5183**	**3296**	**1652**	**1051**	**1824**	**1149**	**1707**	**1096**
powiaty:									
Brzeski	2010/11	1146	731	367	237	381	245	398	249
	2011/12	1073	715	343	237	359	237	371	241
Kluczborski	2010/11	917	588	306	196	286	182	325	210
	2011/12	852	555	266	180	308	195	278	180
Namysłowski	2010/11	529	325	181	108	181	108	167	109
	2011/12	489	297	137	84	177	106	175	107
Nyski	2010/11	2085	1377	715	469	655	431	715	477
	2011/12	1955	1260	628	393	697	453	630	414
Prudnicki	2010/11	875	521	301	165	285	176	289	180
	2011/12	814	469	278	157	283	158	253	154
Podregion opolski	**2010/11**	**7814**	**5028**	**2556**	**1627**	**2659**	**1706**	**2599**	**1695**
	2011/12	**7461**	**4835**	**2352**	**1552**	**2516**	**1610**	**2593**	**1673**
powiaty:									
Głubczycki	2010/11	547	327	171	108	209	117	167	102
	2011/12	549	325	186	107	164	105	199	113
Kędzierzyńsko-kozielski	2010/11	1321	863	415	284	480	295	426	284
	2011/12	1300	846	407	273	416	277	477	296
Krapkowicki	2010/11	352	247	137	96	108	75	107	76
	2011/12	350	240	107	70	136	95	107	75
Oleski	2010/11	901	628	267	188	287	189	347	251
	2011/12	817	565	266	187	274	192	277	186
Opolski	2010/11	606	346	229	129	208	123	169	94
	2011/12	644	373	226	128	213	125	205	120
Strzelecki	2010/11	629	380	216	113	216	142	197	125
	2011/12	598	362	197	120	202	111	199	131
Miasto na prawach powiatu – Opole	2010/11	3458	2237	1121	709	1151	765	1186	763
	2011/12	3203	2124	963	667	1111	705	1129	752

a Łącznie z uzupełniającymi liceami ogólnokształcącymi.

Ź r ó d ł o: od roku szkolnego 2010/11 dane Ministerstwa Edukacji Narodowej.

TABL. 15 /71/. **UCZĄCY SIĘ JĘZYKÓW OBCYCH W LICEACH OGÓLNOKSZTAŁCĄCYCH[a] DLA MŁODZIEŻY**

WYSZCZEGÓLNIENIE		Uczący się języka obcego jako przedmiotu								
		obowiązkowego					dodatkowego[b]			
		angielski	francuski	niemiecki	rosyjski	inny	angielski	francuski	niemiecki	inny
WOJEWÓDZTWO ...	**2005/06**	**15927**	**2433**	**13398**	**819**	**801**	**–**	**–**	**–**	**265**
	2010/11	**13185**	**1434**	**10075**	**400**	**151**	**65**	**175**	**435**	**666**
	2011/12	**12490**	**1374**	**8984**	**395**	**466**	**72**	**167**	**680**	**675**
Podregion nyski	**2005/06**	**6677**	**1217**	**5740**	**271**	**146**	**–**	**–**	**–**	**244**
	2010/11	**5504**	**635**	**4312**	**120**	**–**	**37**	**15**	**157**	**193**
	2011/12	**5178**	**618**	**3918**	**152**	**100**	**–**	**–**	**73**	**83**
powiaty:										
Brzeski	2005/06	1153	300	995	–	–	–	–	–	–
	2010/11	1146	265	881	–	–	–	–	–	–
	2011/12	1073	223	819	–	–	–	–	–	–
Kluczborski	2005/06	1088	105	961	38	–	–	–	–	–
	2010/11	917	75	715	56	–	–	–	74	–
	2011/12	852	87	635	57	–	–	–	73	–
Namysłowski	2005/06	606	–	606	–	–	–	–	–	244
	2010/11	529	48	481	–	–	–	–	–	70
	2011/12	489	40	342	–	–	–	–	–	83
Nyski	2005/06	2815	573	2309	61	121	–	–	–	–
	2010/11	2085	204	1679	–	–	–	–	–	–
	2011/12	1955	202	1549	15	–	–	–	–	–
Prudnicki	2005/06	1015	239	869	172	25	–	–	–	–
	2010/11	827	43	556	64	–	37	15	83	123
	2011/12	809	66	573	80	100	–	–	–	–
Podregion opolski	**2005/06**	**9250**	**1216**	**7658**	**548**	**655**	**–**	**–**	**–**	**21**
	2010/11	**7681**	**799**	**5763**	**280**	**151**	**28**	**160**	**278**	**473**
	2011/12	**7312**	**756**	**5066**	**243**	**366**	**72**	**167**	**607**	**592**
powiaty:										
Głubczycki	2005/06	801	60	643	98	–	–	–	–	–
	2010/11	547	48	408	91	–	–	–	–	–
	2011/12	549	51	415	83	–	–	–	–	–
Kędzierzyńsko-kozielski	2005/06	1502	254	1118	268	165	–	–	–	–
	2010/11	1285	78	547	34	49	–	160	267	187
	2011/12	1287	71	508	47	67	–	167	269	183
Krapkowicki	2005/06	582	55	527	26	–	–	–	–	–
	2010/11	351	–	352	–	–	–	–	–	–
	2011/12	350	–	319	31	–	–	–	–	–
Oleski	2005/06	1298	68	1175	98	249	–	–	–	6
	2010/11	901	46	753	99	–	–	–	–	176
	2011/12	817	66	673	82	–	–	–	–	198
Opolski	2005/06	850	–	850	–	–	–	–	–	–
	2010/11	606	–	606	–	–	–	–	–	–
	2011/12	643	–	644	–	–	–	–	–	–
Strzelecki	2005/06	551	31	566	–	–	–	–	–	–
	2010/11	564	–	405	–	–	–	–	–	–
	2011/12	488	13	390	–	16	49	–	–	–
Miasto na prawach powiatu – Opole	2005/06	3666	748	2779	58	241	–	–	–	15
	2010/11	3427	627	2692	56	102	28	–	11	110
	2011/12	3178	555	2117	–	283	23	–	338	211

a Łącznie z uzupełniającymi liceami ogólnokształcącymi. *b* Prowadzone w ramach godzin będących do dyspozycji dyrektora szkoły.

Ź r ó d ł o: od roku szkolnego 2010/11 dane Ministerstwa Edukacji Narodowej.

TABL. 16 /72/. **LICEA PROFILOWANE DLA MŁODZIEŻY**

WYSZCZEGÓLNIENIE		Szkoły	Pomieszczenia szkolne	Oddziały	Uczniowie				Absolwenci [a]	
					ogółem	w tym kobiety	z ogółem w klasie I		ogółem	w tym kobiety
							razem	w tym kobiety		
WOJEWÓDZTWO	**2005/06**	**48**	**244**	**250**	**6623**	**3816**	**1983**	**1156**	**2398**	**1383**
	2010/11	**10**	**77**	**27**	**700**	**521**	**162**	**118**	**594**	**452**
	2011/12	**9**	**77**	**21**	**562**	**416**	**150**	**114**	**247**	**197**
Podregion nyski ...	**2005/06**	**22**	**108**	**111**	**2913**	**1544**	**890**	**492**	**968**	**513**
	2010/11	**5**	**12**	**11**	**298**	**208**	**28**	**23**	**291**	**210**
	2011/12	**5**	**12**	**7**	**181**	**130**	**31**	**29**	**129**	**100**
powiaty:										
Brzeski	2005/06	5	22	20	556	332	165	99	248	150
	2010/11	1	–	2	50	30	–	–	53	41
	2011/12	1	–	1	22	10	–	–	26	19
Kluczborski	2005/06	4	40	23	643	321	210	107	212	107
	2010/11	2	–	3	96	84	–	–	51	45
	2011/12	2	–	2	58	46	–	–	33	33
Namysłowski	2005/06	3	35	20	485	270	145	84	156	89
	2010/11	–	–	–	–	–	–	–	40	24
	2011/12	–	–	–	–	–	–	–	–	–
Nyski	2005/06	5	–	29	757	350	261	139	196	92
	2010/11	1	–	2	48	13	–	–	111	74
	2011/12	1	–	1	20	5	–	–	21	8
Prudnicki	2005/06	5	11	19	472	271	109	63	156	75
	2010/11	1	12	4	104	81	28	23	36	26
	2011/12	1	12	3	81	69	31	29	49	40
Podregion opolski	**2005/06**	**26**	**136**	**139**	**3710**	**2272**	**1093**	**664**	**1430**	**870**
	2010/11	**5**	**65**	**16**	**402**	**313**	**134**	**95**	**303**	**242**
	2011/12	**4**	**65**	**14**	**381**	**286**	**119**	**85**	**118**	**97**
powiaty:										
Głubczycki	2005/06	3	–	17	436	226	152	81	124	61
	2010/11	1	–	6	139	94	48	28	41	27
	2011/12	1	–	5	120	72	33	16	42	31
Kędzierzyńsko-kozielski	2005/06	5	44	18	463	330	143	105	230	126
	2010/11	–	–	–	–	–	–	–	51	41
	2011/12	–	–	–	–	–	–	–	–	–
Krapkowicki	2005/06	2	17	11	312	183	67	34	208	115
	2010/11	–	–	–	–	–	–	–	23	22
	2011/12	–	–	–	–	–	–	–	–	–
Oleski	2005/06	4	9	11	294	199	51	33	112	94
	2010/11	1	–	1	26	13	26	13	–	–
	2011/12	1	–	2	45	26	18	11	–	–
Opolski	2005/06	1	–	1	19	15	–	–	31	25
	2010/11	–	–	–	–	–	–	–	–	–
	2011/12	–	–	–	–	–	–	–	–	–
Strzelecki	2005/06	2	–	19	479	344	126	87	140	101
	2010/11	–	–	–	–	–	–	–	25	25
	2011/12	–	–	–	–	–	–	–	–	–
Miasto na prawach powiatu – Opole	2005/06	9	66	62	1707	975	554	324	585	348
	2010/11	3	65	9	237	206	60	54	163	127
	2011/12	2	65	7	216	188	68	58	76	66

a Z poprzedniego roku szkolnego.

Ź r ó d ł o: od roku szkolnego 2010/11 dane Ministerstwa Edukacji Narodowej.

TABL. 17 /73/. **UCZNIOWIE LICEÓW PROFILOWANYCH DLA MŁODZIEŻY WEDŁUG PROFILI KSZTAŁCENIA**

WYSZCZEGÓLNIENIE		Ogółem	W tym profile kształcenia[a]				
			ekonomiczno-administracyjny	kształtowania środowiska	socjalny	usługowo-gospodarczy	zarządzanie informacją
WOJEWÓDZTWO	**2005/06**	**6623**	**1272**	**308**	**1100**	**1124**	**2186**
	2010/11	**700**	**42**	**34**	**442**	**–**	**182**
	2011/12	**562**	**61**	**8**	**376**	**–**	**117**
Podregion nyski	**2010/11**	**298**	**16**	**34**	**135**	**–**	**113**
	2011/12	**181**	**16**	**8**	**100**	**–**	**57**
powiaty:							
Brzeski	2010/11	50	–	–	–	–	50
	2011/12	22	–	–	–	–	22
Kluczborski	2010/11	96	16	–	65	–	15
	2011/12	58	16	–	27	–	15
Namysłowski	2010/11	–	–	–	–	–	–
	2011/12	–	–	–	–	–	–
Nyski	2010/11	48	–	–	–	–	48
	2011/12	20	–	–	–	–	20
Prudnicki	2010/11	104	–	34	70	–	–
	2011/12	81	–	8	73	–	–
Podregion opolski	**2010/11**	**402**	**26**	**–**	**307**	**–**	**69**
	2011/12	**381**	**45**	**–**	**276**	**–**	**60**
powiaty:							
Głubczycki	2010/11	139	–	–	75	–	64
	2011/12	120	–	–	60	–	60
Kędzierzyńsko-kozielski	2010/11	–	–	–	–	–	–
	2011/12	–	–	–	–	–	–
Krapkowicki	2010/11	–	–	–	–	–	–
	2011/12	–	–	–	–	–	–
Oleski	2010/11	26	26	–	–	–	–
	2011/12	45	45	–	–	–	–
Opolski	2010/11	–	–	–	–	–	–
	2011/12	–	–	–	–	–	–
Strzelecki	2010/11	–	–	–	–	–	–
	2011/12	–	–	–	–	–	–
Miasto na prawach powiatu – Opole	2010/11	237	–	–	232	–	5
	2011/12	216	–	–	216	–	–

a Zgodnie z rozporządzeniem Ministra Edukacji Narodowej i Sportu z dnia 26 II 2002 r. (Dz. U. Nr 50, poz.451) z późniejszymi zmianami.

Ź r ó d ł o: od roku szkolnego 2010/11 dane Ministerstwa Edukacji Narodowej.

TABL. 18 /74/. **ABSOLWENCI[a] LICEÓW PROFILOWANYCH DLA MŁODZIEŻY WEDŁUG PROFILI KSZTAŁCENIA**

WYSZCZEGÓLNIENIE		Ogółem	W tym profile kształcenia[b]				
			ekonomiczno-administracyjny	kształtowania środowiska	socjalny	usługowo-gospodarczy	zarządzanie informacją
WOJEWÓDZTWO	**2005/06**	**2398**	**742**	**86**	**273**	**392**	**516**
	2010/11	**594**	**51**	**38**	**253**	**73**	**179**
	2011/12	**247**	**–**	**24**	**151**	**–**	**72**
Podregion nyski	**2010/11**	**291**	**16**	**38**	**72**	**62**	**103**
	2011/12	**129**	**–**	**24**	**58**	**–**	**47**
powiaty:							
Brzeski	2010/11	53	–	–	–	25	28
	2011/12	26	–	–	–	–	26
Kluczborski	2010/11	51	–	–	26	–	25
	2011/12	33	–	–	33	–	–
Namysłowski	2010/11	40	–	15	25	–	–
	2011/12	–	–	–	–	–	–
Nyski	2010/11	111	16	23	–	37	35
	2011/12	21	–	–	–	–	21
Prudnicki	2010/11	36	–	–	21	–	15
	2011/12	49	–	24	25	–	–
Podregion opolski ..	**2010/11**	**303**	**35**	**–**	**181**	**11**	**76**
	2011/12	**118**	**–**	**–**	**93**	**–**	**25**
powiaty:							
Głubczycki	2010/11	41	–	–	23	–	18
	2011/12	42	–	–	22	–	20
Kędzierzyńsko-kozielski	2010/11	51	10	–	15	–	26
	2011/12	–	–	–	–	–	–
Krapkowicki	2010/11	23	–	–	23	–	–
	2011/12	–	–	–	–	–	–
Oleski	2010/11	–	–	–	–	–	–
	2011/12	–	–	–	–	–	–
Opolski	2010/11	–	–	–	–	–	–
	2011/12	–	–	–	–	–	–
Strzelecki	2010/11	25	–	–	25	–	–
	2011/12	–	–	–	–	–	–
Miasto na prawach powiatu – Opole	2010/11	163	25	–	95	11	32
	2011/12	76	–	–	71	–	5

a Z poprzedniego roku szkolnego. *b* Zgodnie z rozporządzeniem Ministra Edukacji Narodowej i Sportu z dnia 26 II 2002 r. (Dz. U. Nr 50, poz.451) z późniejszymi zmianami.

Ź r ó d ł o: od roku szkolnego 2010/11 dane Ministerstwa Edukacji Narodowej.

TABL. 19 /75/. **UCZĄCY SIĘ JĘZYKÓW OBCYCH W LICEACH PROFILOWANYCH DLA MŁODZIEŻY**

WYSZCZEGÓLNIENIE		Uczący się języka obcego jako przedmiotu obowiązkowego			
		angielski	francuski	niemiecki	inny
WOJEWÓDZTWO	**2005/06**	**6311**	**417**	**6011**	**309**
	2010/11	**700**	**–**	**695**	**–**
	2011/12	**562**	**–**	**562**	**–**
Podregion nyski	**2005/06**	**2773**	**285**	**2612**	**100**
	2010/11	**298**	**–**	**298**	**–**
	2011/12	**181**	**–**	**181**	**–**
powiaty:					
Brzeski	2005/06	543	–	543	–
	2010/11	50	–	50	–
	2011/12	22	–	22	–
Kluczborski	2005/06	606	111	569	–
	2010/11	96	–	96	–
	2011/12	58	–	58	–
Namysłowski	2005/06	485	–	485	–
	2010/11	–	–	–	–
	2011/12	–	–	–	–
Nyski	2005/06	672	148	574	100
	2010/11	48	–	48	–
	2011/12	20	–	20	–
Prudnicki	2005/06	467	26	441	–
	2010/11	104	–	104	–
	2011/12	81	–	81	–
Podregion opolski	**2005/06**	**3538**	**132**	**3399**	**209**
	2010/11	**402**	**–**	**397**	**–**
	2011/12	**381**	**–**	**381**	**–**
powiaty:					
Głubczycki	2005/06	410	–	343	92
	2010/11	139	–	139	–
	2011/12	120	–	120	–
Kędzierzyńsko-kozielski	2005/06	418	–	426	72
	2010/11	–	–	–	–
	2011/12	–	–	–	–
Krapkowicki	2005/06	275	107	244	–
	2010/11	–	–	–	–
	2011/12	–	–	–	–
Oleski	2005/06	288	25	263	–
	2010/11	26	–	26	–
	2011/12	45	–	45	–
Opolski	2005/06	19	–	19	–
	2010/11	–	–	–	–
	2011/12	–	–	–	–
Strzelecki	2005/06	472	–	472	–
	2010/11	–	–	–	–
	2011/12	–	–	–	–
Miasto na prawach powiatu – Opole	2005/06	1656	–	1632	45
	2010/11	237	–	232	–
	2011/12	216	–	216	–

Ź r ó d ł o: od roku szkolnego 2010/11 dane Ministerstwa Edukacji Narodowej.

TABL. 20 /76/. **TECHNIKA[a] DLA MŁODZIEŻY**

WYSZCZEGÓLNIENIE		Szkoły	Pomieszczenia szkolne	Oddziały	Uczniowie				Absolwenci[b]	
					ogółem	w tym kobiety	z ogółem w klasie I		ogółem	w tym kobiety
							razem	w tym kobiety		
WOJEWÓDZTWO	**2005/06**	**73**	**942**	**515**	**13575**	**5316**	**4407**	**1717**	**4240**	**2098**
	2010/11	**57**	**923**	**621**	**15190**	**6389**	**4076**	**1764**	**3249**	**1282**
	2011/12	**57**	**905**	**604**	**14702**	**6286**	**3873**	**1665**	**3765**	**1580**
Podregion nyski	**2005/06**	**34**	**332**	**206**	**5305**	**2140**	**1716**	**662**	**1811**	**964**
	2010/11	**25**	**331**	**249**	**5958**	**2473**	**1605**	**672**	**1126**	**444**
	2011/12	**25**	**319**	**243**	**5756**	**2472**	**1469**	**659**	**1610**	**688**
powiaty:										
Brzeski	2005/06	12	115	73	1794	674	602	206	502	247
	2010/11	5	101	70	1632	689	415	183	373	173
	2011/12	5	98	66	1542	670	408	187	398	166
Kluczborski	2005/06	5	47	38	974	386	286	121	302	187
	2010/11	5	46	43	1079	377	306	108	180	57
	2011/12	5	46	42	1030	389	270	118	267	94
Namysłowski	2005/06	6	34	21	507	196	164	55	230	120
	2010/11	2	48	35	748	372	204	103	144	51
	2011/12	2	48	37	740	390	185	96	465	222
Nyski	2005/06	7	115	55	1521	670	496	203	542	291
	2010/11	9	113	75	1863	766	489	193	305	106
	2011/12	9	112	73	1835	784	480	219	363	152
Prudnicki	2005/06	4	21	19	509	214	168	77	235	119
	2010/11	4	23	26	636	269	191	85	124	57
	2011/12	4	15	25	609	239	126	39	117	54
Podregion opolski	**2005/06**	**39**	**610**	**309**	**8270**	**3176**	**2691**	**1055**	**2429**	**1134**
	2010/11	**32**	**592**	**372**	**9232**	**3916**	**2471**	**1092**	**2123**	**838**
	2011/12	**32**	**586**	**361**	**8946**	**3814**	**2404**	**1006**	**2155**	**892**
powiaty:										
Głubczycki	2005/06	4	59	19	474	244	142	55	221	125
	2010/11	2	74	21	487	226	139	67	80	40
	2011/12	2	76	20	448	204	108	41	118	56
Kędzierzyńsko-kozielski	2005/06	7	184	65	1712	565	541	169	427	158
	2010/11	6	150	71	1650	636	439	190	436	146
	2011/12	6	135	68	1594	607	435	170	383	151
Krapkowicki	2005/06	1	23	5	164	77	104	56	139	69
	2010/11	2	24	21	492	229	127	54	105	50
	2011/12	2	24	20	477	225	132	54	119	53
Oleski	2005/06	7	66	54	1416	542	464	193	442	194
	2010/11	5	63	54	1266	467	322	129	334	107
	2011/12	5	63	52	1203	468	299	118	313	115
Opolski	2005/06	3	44	20	454	152	126	55	163	71
	2010/11	3	28	15	297	100	57	22	66	16
	2011/12	3	28	15	279	84	59	13	68	23
Strzelecki	2005/06	4	80	38	953	408	283	126	283	163
	2010/11	3	60	44	1086	576	277	151	264	129
	2011/12	3	65	42	1035	527	274	127	276	148
Miasto na prawach powiatu – Opole	2005/06	13	154	108	3097	1188	1031	401	754	354
	2010/11	11	193	146	3954	1682	1110	479	838	350
	2011/12	11	195	144	3910	1699	1097	483	878	346

a Łącznie ze szkołami artystycznymi dającymi uprawnienia zawodowe; w roku szkolnym 2005/06 z technikami uzupełniającymi. *b* Z poprzedniego roku szkolnego.

Ź r ó d ł o: od roku szkolnego 2010/11 dane Ministerstwa Edukacji Narodowej.

TABL. 21 /77/. **UCZNIOWIE[a] TECHNIKÓW WEDŁUG GRUP KIERUNKÓW KSZTAŁCENIA**

WYSZCZEGÓLNIENIE		Ogółem	W tym grupy kierunków kształcenia[b]					
			artystyczne	społeczne	ekonomiczne i administracyjne	informatyczne	inżynieryjno-techniczne	produkcji i przetwórstwa
WOJEWÓDZTWO ..	**2005/06**	**13264**	**265**	**2572**	**1786**	**330**	**3811**	**562**
	2010/11	**14904**	**268**	**1948**	**1589**	**2146**	**3034**	**219**
	2011/12	**14403**	**272**	**1757**	**1723**	**2129**	**2845**	**224**
Podregion nyski ...	**2010/11**	**5869**	**9**	**831**	**606**	**888**	**1064**	**143**
	2011/12	**5666**	**25**	**721**	**664**	**913**	**969**	**135**
powiaty:								
Brzeski	2010/11	1632	9	267	273	310	317	79
	2011/12	1542	25	223	319	269	310	80
Kluczborski	2010/11	1079	–	173	101	143	239	–
	2011/12	1030	–	168	99	136	212	–
Namysłowski	2010/11	748	–	76	130	112	86	–
	2011/12	740	–	57	115	126	73	–
Nyski	2010/11	1774	–	195	77	206	422	64
	2011/12	1745	–	180	93	239	374	55
Prudnicki	2010/11	636	–	120	25	117	–	–
	2011/12	609	–	93	38	143	–	–
Podregion opolski	**2010/11**	**9035**	**259**	**1117**	**983**	**1258**	**1970**	**76**
	2011/12	**8737**	**247**	**1036**	**1059**	**1216**	**1876**	**89**
powiaty:								
Głubczycki	2010/11	487	–	90	–	–	100	47
	2011/12	448	–	79	–	–	97	60
Kędzierzyńsko-kozielski	2010/11	1650	–	169	218	303	421	–
	2011/12	1594	–	155	220	309	395	–
Krapkowicki	2010/11	492	–	91	110	163	85	–
	2011/12	477	–	89	136	148	61	–
Oleski	2010/11	1266	–	175	138	217	305	15
	2011/12	1203	–	156	148	187	287	15
Opolski	2010/11	297	–	9	–	17	16	–
	2011/12	279	–	8	–	25	15	–
Strzelecki	2010/11	1086	–	283	146	80	244	–
	2011/12	1035	–	231	119	70	266	–
Miasto na prawach powiatu – Opole	2010/11	3757	259	300	371	478	799	14
	2011/12	3701	247	318	436	477	755	14

a Łącznie z uczniami szkół artystycznych ogólnokształcących dających uprawnienia zawodowe; w roku szkolnym 2005/06 z uczniami techników uzupełniających. *b* Zgodnie z Międzynarodową Standardową Klasyfikacją Edukacji (ISCED'97).

TABL. 21 /77/. **UCZNIOWIE[a] TECHNIKÓW WEDŁUG GRUP KIERUNKÓW KSZTAŁCENIA (dok.)**

WYSZCZEGÓLNIENIE		W tym grupy kierunków kształcenia[b] (dok.)					
		architektury i budownictwa	rolnicze, leśne i rybactwa	weterynaryjne	usług		ochrony środowiska
					dla ludności	transportowych	
WOJEWÓDZTWO ...	**2005/06**	**1394**	**366**	**74**	**1714**	**144**	**246**
	2010/11	**1756**	**927**	**85**	**2716**	**107**	**69**
	2011/12	**1616**	**786**	**82**	**2758**	**105**	**36**
Podregion nyski	**2010/11**	**729**	**404**	**85**	**1104**	**–**	**6**
	2011/12	**656**	**332**	**82**	**1163**	**–**	**6**
powiaty:							
Brzeski	2010/11	141	65	–	171	–	–
	2011/12	105	45	–	166	–	–
Kluczborski	2010/11	118	100	–	205	–	–
	2011/12	111	89	–	215	–	–
Namysłowski	2010/11	55	69	–	220	–	–
	2011/12	78	42	–	249	–	–
Nyski	2010/11	321	40	85	364	–	–
	2011/12	293	41	82	388	–	–
Prudnicki	2010/11	94	130	–	144	–	6
	2011/12	69	115	–	145	–	6
Podregion opolski	**2010/11**	**1027**	**523**	**–**	**1612**	**107**	**63**
	2011/12	**960**	**454**	**–**	**1595**	**105**	**30**
powiaty:							
Głubczycki	2010/11	75	122	–	53	–	–
	2011/12	57	108	–	47	–	–
Kędzierzyńsko-kozielski	2010/11	153	40	–	272	74	–
	2011/12	126	39	–	275	75	–
Krapkowicki	2010/11	43	–	–	–	–	–
	2011/12	43	–	–	–	–	–
Oleski	2010/11	227	68	–	121	–	–
	2011/12	217	45	–	148	–	–
Opolski	2010/11	–	224	–	31	–	–
	2011/12	–	204	–	27	–	–
Strzelecki	2010/11	–	40	–	293	–	–
	2011/12	–	17	–	332	–	–
Miasto na prawach powiatu – Opole	2010/11	529	29	–	842	33	63
	2011/12	517	41	–	766	30	30

a Łącznie z uczniami szkół artystycznych ogólnokształcących dających uprawnienia zawodowe; w roku szkolnym 2005/06 z uczniami z techników uzupełniających. *b* Zgodnie z Międzynarodową Standardową Klasyfikacją Edukacji (ISCED'97).

Ź r ó d ł o: od roku szkolnego 2010/11 dane Ministerstwa Edukacji Narodowej.

TABL. 22 /78/. **ABSOLWENCI[a] TECHNIKÓW WEDŁUG GRUP KIERUNKÓW KSZTAŁCENIA**

WYSZCZEGÓLNIENIE		Ogółem	Grupy kierunków kształcenia[b]					
			artystyczne	społeczne	ekonomiczne i administracyjne	informatyczne	inżynieryjno-techniczne	produkcji i przetwórstwa
WOJEWÓDZTWO ..	**2005/06**	**4199**	**51**	**1235**	**844**	**–**	**1076**	**242**
	2010/11	**3215**	**46**	**555**	**261**	**334**	**807**	**60**
	2011/12	**3739**	**48**	**526**	**263**	**573**	**766**	**41**
Podregion nyski	**2010/11**	**1118**	**–**	**266**	**101**	**70**	**239**	**27**
	2011/12	**1602**	**–**	**235**	**115**	**275**	**233**	**26**
powiaty:								
Brzeski	2010/11	373	–	115	57	41	53	17
	2011/12	398	–	104	48	87	65	13
Kluczborski	2010/11	180	–	37	19	–	55	–
	2011/12	267	–	28	39	45	55	–
Namysłowski	2010/11	144	–	20	16	29	15	–
	2011/12	465	–	39	19	110	13	–
Nyski	2010/11	297	–	50	9	–	116	10
	2011/12	355	–	39	9	28	100	13
Prudnicki	2010/11	124	–	44	–	–	–	–
	2011/12	117	–	25	–	5	–	–
Podregion opolski	**2010/11**	**2097**	**46**	**289**	**160**	**264**	**568**	**33**
	2011/12	**2137**	**48**	**291**	**148**	**298**	**533**	**15**
powiaty:								
Głubczycki	2010/11	80	–	24	–	–	19	13
	2011/12	118	–	17	–	–	27	8
Kędzierzyńsko-kozielski	2010/11	436	–	44	32	74	146	–
	2011/12	383	–	48	40	63	109	–
Krapkowicki	2010/11	105	–	30	23	21	16	–
	2011/12	119	–	25	15	36	27	–
Oleski	2010/11	334	–	49	34	61	89	13
	2011/12	313	–	53	18	49	82	–
Opolski	2010/11	66	–	8	–	–	–	–
	2011/12	68	–	9	–	–	–	–
Strzelecki	2010/11	264	–	75	46	15	85	–
	2011/12	276	–	84	42	27	56	–
Miasto na prawach powiatu – Opole	2010/11	812	46	59	25	93	213	7
	2011/12	860	48	55	33	123	232	7

a Z poprzedniego roku szkolnego; łącznie z absolwentami szkół artystycznych ogólnokształcących dających uprawnienia zawodowe. *b* Zgodnie z Międzynarodową Standardową Klasyfikacją Edukacji (ISCED'97).

TABL. 22 /78/. **ABSOLWENCI[a] TECHNIKÓW WEDŁUG GRUP KIERUNKÓW KSZTAŁCENIA (dok.)**

WYSZCZEGÓLNIENIE		Grupy kierunków kształcenia[b] (dok.)					
		architektury i budownictwa	rolnicze, leśne i rybactwa	weterynaryjne	usług		ochrony środowiska
					dla ludności	transportowych	
WOJEWÓDZTWO ...	**2005/06**	**217**	**175**	**20**	**256**	**–**	**56**
	2010/11	**364**	**206**	**24**	**495**	**20**	**43**
	2011/12	**480**	**306**	**18**	**675**	**14**	**29**
Podregion nyski	**2010/11**	**154**	**128**	**24**	**104**	**–**	**5**
	2011/12	**217**	**155**	**18**	**328**	**–**	**–**
powiaty:							
Brzeski	2010/11	30	29	–	26	–	5
	2011/12	41	16	–	24	–	–
Kluczborski	2010/11	31	19	–	19	–	–
	2011/12	33	24	–	43	–	–
Namysłowski	2010/11	22	26	–	16	–	–
	2011/12	56	67	–	161	–	–
Nyski	2010/11	59	9	24	20	–	–
	2011/12	68	6	18	74	–	–
Prudnicki	2010/11	12	45	–	23	–	–
	2011/12	19	42	–	26	–	–
Podregion opolski	**2010/11**	**210**	**78**	**–**	**391**	**20**	**38**
	2011/12	**263**	**151**	**–**	**347**	**14**	**29**
powiaty:							
Głubczycki	2010/11	–	8	–	16	–	–
	2011/12	25	28	–	13	–	–
Kędzierzyńsko-kozielski	2010/11	33	10	–	77	20	–
	2011/12	38	11	–	60	14	–
Krapkowicki	2010/11	15	–	–	–	–	–
	2011/12	16	–	–	–	–	–
Oleski	2010/11	39	12	–	37	–	–
	2011/12	54	29	–	28	–	–
Opolski	2010/11	–	48	–	10	–	–
	2011/12	–	59	–	–	–	–
Strzelecki	2010/11	–	–	–	43	–	–
	2011/12	–	24	–	43	–	–
Miasto na prawach powiatu – Opole	2010/11	123	–	–	208	–	38
	2011/12	130	–	–	203	–	29

a Z poprzedniego roku szkolnego; łącznie z absolwentami szkół artystycznych ogólnokształcących dających uprawnienia zawodowe. *b* Zgodnie z Międzynarodową Standardową Klasyfikacją Edukacji (ISCED'97).

Ź r ó d ł o: od roku szkolnego 2010/11 dane Ministerstwa Edukacji Narodowej.

TABL. 23 /79/. **UCZĄCY SIĘ JĘZYKÓW OBCYCH W TECHNIKACH[a] DLA MŁODZIEŻY**

WYSZCZEGÓLNIENIE		Uczący się języka obcego jako przedmiotu obowiązkowego			
		angielski	francuski	niemiecki	inny
WOJEWÓDZTWO	**2005/06**	**12147**	**434**	**11692**	**306**
	2010/11	**14626**	**433**	**13904**	**668**
	2011/12	**14006**	**345**	**13011**	**468**
Podregion nyski	**2005/06**	**4938**	**169**	**4787**	**203**
	2010/11	**5844**	**118**	**5635**	**39**
	2011/12	**5623**	**89**	**5507**	**–**
powiaty:					
Brzeski	2005/06	1698	–	1583	181
	2010/11	1632	–	1593	39
	2011/12	1542	–	1526	–
Kluczborski	2005/06	925	138	872	–
	2010/11	1078	39	1007	–
	2011/12	1029	33	977	–
Namysłowski	2005/06	428	–	496	–
	2010/11	748	–	748	–
	2011/12	740	–	740	–
Nyski	2005/06	1401	31	1350	–
	2010/11	1750	79	1651	–
	2011/12	1703	56	1655	–
Prudnicki	2005/06	486	–	486	22
	2010/11	636	–	636	–
	2011/12	609	–	609	–
Podregion opolski	**2005/06**	**7209**	**265**	**6905**	**103**
	2010/11	**8782**	**315**	**8269**	**629**
	2011/12	**8383**	**256**	**7504**	**468**
powiaty:					
Głubczycki	2005/06	451	–	408	62
	2010/11	487	–	304	183
	2011/12	448	–	302	145
Kędzierzyńsko-kozielski	2005/06	1619	–	1676	41
	2010/11	1650	–	1650	–
	2011/12	1402	–	1233	–
Krapkowicki	2005/06	164	–	164	–
	2010/11	475	75	401	–
	2011/12	477	41	408	–
Oleski	2005/06	1309	–	1369	–
	2010/11	1200	–	1241	–
	2011/12	1179	–	1184	–
Opolski	2005/06	449	–	449	–
	2010/11	297	–	297	–
	2011/12	279	–	279	–
Strzelecki	2005/06	948	–	948	–
	2010/11	1086	–	1086	–
	2011/12	958	–	913	–
Miasto na prawach powiatu – Opole	2005/06	2269	265	1891	–
	2010/11	3587	240	3290	446
	2011/12	3640	215	3185	323

a Łącznie z uczniami szkół artystycznych ogólnokształcących dających uprawnienia zawodowe.

Ź r ó d ł o: od roku szkolnego 2010/11 dane Ministerstwa Edukacji Narodowej.

TABL. 24 /80/. **SZKOŁY POLICEALNE**

WYSZCZEGÓLNIENIE		Szkoły	Pomieszczenia szkolne	Oddziały	Uczniowie				Absolwenci[a]	
					ogółem	w tym kobiety	z ogółem w klasie I		ogółem	w tym kobiety
							razem	w tym kobiety		
WOJEWÓDZTWO	**2005/06**	**104**	**156**	**342**	**7247**	**4064**	**4461**	**2239**	**2242**	**1614**
	2010/11	**64**	**124**	**292**	**6228**	**4252**	**4094**	**2778**	**2048**	**1229**
	2011/12	**63**	**117**	**292**	**6651**	**4786**	**4673**	**3353**	**1925**	**1414**
Podregion nyski	**2005/06**	**34**	**30**	**101**	**2466**	**1158**	**1602**	**704**	**675**	**451**
	2010/11	**27**	**48**	**108**	**2041**	**1267**	**1213**	**738**	**765**	**351**
	2011/12	**26**	**50**	**95**	**1716**	**1149**	**1041**	**691**	**761**	**513**
powiaty:										
Brzeski	2005/06	11	17	33	791	427	484	241	254	188
	2010/11	7	30	47	961	571	533	310	388	153
	2011/12	7	32	37	715	439	403	243	352	228
Kluczborski	2005/06	8	–	14	358	126	260	94	77	40
	2010/11	6	–	11	157	101	88	61	67	22
	2011/12	5	–	9	113	78	56	34	52	34
Namysłowski	2005/06	2	–	7	239	72	156	49	–	–
	2010/11	3	4	10	209	99	168	81	36	15
	2011/12	3	4	12	208	135	143	97	120	71
Nyski	2005/06	9	2	38	869	404	541	230	280	171
	2010/11	8	13	33	581	390	333	218	217	120
	2011/12	8	13	30	552	392	347	242	201	147
Prudnicki	2005/06	4	11	9	209	129	161	90	64	52
	2010/11	3	1	7	133	106	91	68	57	41
	2011/12	3	1	7	128	105	92	75	36	33
Podregion opolski	**2005/06**	**70**	**126**	**241**	**4781**	**2906**	**2859**	**1535**	**1567**	**1163**
	2010/11	**37**	**76**	**184**	**4187**	**2985**	**2881**	**2040**	**1283**	**878**
	2011/12	**37**	**67**	**197**	**4935**	**3637**	**3632**	**2662**	**1164**	**901**
powiaty:										
Głubczycki	2005/06	4	9	8	225	119	182	94	82	59
	2010/11	4	3	8	232	156	112	70	30	16
	2011/12	4	3	9	252	193	159	131	121	87
Kędzierzyńsko-kozielski	2005/06	10	14	23	519	220	366	128	97	78
	2010/11	8	16	24	555	413	418	309	163	111
	2011/12	8	16	28	641	481	440	318	149	115
Krapkowicki	2005/06	3	–	8	173	63	164	59	18	6
	2010/11	1	–	2	30	25	23	23	7	2
	2011/12	1	–	1	18	18	–	–	7	2
Oleski	2005/06	5	–	9	296	148	237	106	110	71
	2010/11	1	–	3	85	39	67	31	40	16
	2011/12	2	–	2	32	20	13	11	15	7
Opolski	2005/06	2	–	5	133	49	90	26	165	144
	2010/11	1	–	3	58	29	34	20	29	9
	2011/12	1	–	3	45	19	16	5	21	7
Strzelecki	2005/06	2	–	4	37	15	25	11	17	10
	2010/11	1	1	1	4	2	4	2	3	1
	2011/12	1	1	2	6	2	3	1	–	–
Miasto na prawach powiatu – Opole	2005/06	44	103	184	3398	2292	1795	1111	1078	795
	2010/11	21	56	143	3223	2321	2223	1585	1011	723
	2011/12	20	47	152	3941	2904	3001	2196	851	683

a Z poprzedniego roku szkolnego.

Ź r ó d ł o: od roku szkolnego 2010/11 dane Ministerstwa Edukacji Narodowej.

TABL. 25 /81/. **UCZNIOWIE SZKÓŁ POLICEALNYCH WEDŁUG GRUP KIERUNKÓW KSZTAŁCENIA**

WYSZCZEGÓLNIENIE		Ogółem	W tym grupy kierunków kształcenia[a]				
			pedagogiczne	społeczne	ekonomiczne i administracyjne	informatyczne	inżynieryjno-techniczne
WOJEWÓDZTWO ...	**2005/06**	**7247**	**1293**	**412**	**782**	**1215**	**52**
	2010/11	**6228**	**439**	**234**	**1552**	**510**	**52**
	2011/12	**6651**	**361**	**176**	**1828**	**392**	**60**
Podregion nyski	**2010/11**	**2041**	**–**	**176**	**363**	**250**	**–**
	2011/12	**1716**	**–**	**147**	**315**	**126**	**–**
powiaty:							
Brzeski	2010/11	961	–	166	74	200	–
	2011/12	715	–	130	95	118	–
Kluczborski	2010/11	157	–	–	28	14	–
	2011/12	113	–	–	12	–	–
Namysłowski	2010/11	209	–	–	70	–	–
	2011/12	208	–	–	57	–	–
Nyski	2010/11	581	–	10	191	36	–
	2011/12	552	–	6	151	8	–
Prudnicki	2010/11	133	–	–	–	–	–
	2011/12	128	–	11	–	–	–
Podregion opolski	**2010/11**	**4187**	**439**	**58**	**1189**	**260**	**52**
	2011/12	**4935**	**361**	**29**	**1513**	**266**	**60**
powiaty:							
Głubczycki	2010/11	232	–	55	–	–	–
	2011/12	252	–	25	–	11	–
Kędzierzyńsko-kozielski	2010/11	555	–	3	201	10	–
	2011/12	641	–	4	253	–	–
Krapkowicki	2010/11	30	–	–	23	7	–
	2011/12	18	–	–	18	–	–
Oleski	2010/11	85	–	–	–	–	–
	2011/12	32	–	–	13	–	–
Opolski	2010/11	58	–	–	18	–	–
	2011/12	45	–	–	10	–	–
Strzelecki	2010/11	4	–	–	–	–	–
	2011/12	6	–	–	–	–	–
Miasto na prawach powiatu – Opole	2010/11	3223	439	–	947	243	52
	2011/12	3941	361	–	1219	255	60

a Zgodnie z Międzynarodową Standardową Klasyfikacją Edukacji (ISCED'97).

TABL. 25 /81/. **UCZNIOWIE SZKÓŁ POLICEALNYCH WEDŁUG GRUP KIERUNKÓW KSZTAŁCENIA (dok.)**

WYSZCZEGÓLNIENIE		W tym grupy kierunków kształcenia[a] (dok.)					
		architektury i budownictwa	rolnicze, leśne i rybactwa	medyczne	opieka społeczna	usług dla ludności	ochrony i bezpieczeństwa
WOJEWÓDZTWO ..	**2005/06**	**68**	**197**	**539**	**448**	**1508**	**633**
	2010/11	**55**	**325**	**929**	**245**	**760**	**928**
	2011/12	**89**	**255**	**1047**	**180**	**938**	**1035**
Podregion nyski	**2010/11**	**35**	**194**	**389**	**123**	**218**	**261**
	2011/12	**45**	**172**	**350**	**94**	**147**	**256**
powiaty:							
Brzeski	2010/11	35	85	259	44	67	31
	2011/12	45	48	201	31	36	11
Kluczborski	2010/11	–	23	33	11	25	23
	2011/12	–	29	37	–	18	17
Namysłowski	2010/11	–	24	–	8	–	107
	2011/12	–	34	–	10	26	61
Nyski	2010/11	–	43	53	23	93	100
	2011/12	–	49	50	22	55	167
Prudnicki	2010/11	–	19	44	37	33	–
	2011/12	–	12	62	31	12	–
Podregion opolski	**2010/11**	**20**	**131**	**540**	**122**	**542**	**667**
	2011/12	**44**	**83**	**697**	**86**	**791**	**779**
powiaty:							
Głubczycki	2010/11	–	60	–	117	–	–
	2011/12	–	48	82	86	–	–
Kędzierzyńsko-kozielski	2010/11	–	–	93	–	64	184
	2011/12	25	–	120	–	39	200
Krapkowicki	2010/11	–	–	–	–	–	–
	2011/12	–	–	–	–	–	–
Oleski	2010/11	–	31	–	–	–	54
	2011/12	–	–	–	–	–	19
Opolski	2010/11	–	40	–	–	–	–
	2011/12	–	35	–	–	–	–
Strzelecki	2010/11	–	–	–	–	–	4
	2011/12	–	–	–	–	–	6
Miasto na prawach powiatu – Opole	2010/11	20	–	447	5	478	425
	2011/12	19	–	495	–	752	554

a Zgodnie z Międzynarodową Standardową Klasyfikacją Edukacji (ISCED'97).

Ź r ó d ł o: od roku szkolnego 2010/11 dane Ministerstwa Edukacji Narodowej.

TABL. 26 /82/. **ABSOLWENCI[a] SZKÓŁ POLICEALNYCH WEDŁUG GRUP KIERUNKÓW KSZTAŁCENIA**

WYSZCZEGÓLNIENIE		Ogółem	W tym grupy kierunków kształcenia[b]				
			pedagogiczne	społeczne	ekonomiczne i administracyjne	informatyczne	inżynieryjno-techniczne
WOJEWÓDZTWO	**2005/06**	**2242**	**384**	**211**	**294**	**227**	**34**
	2010/11	**2048**	**179**	**63**	**339**	**221**	**29**
	2011/12	**1925**	**102**	**71**	**295**	**120**	**15**
Podregion nyski ...	**2010/11**	**765**	**–**	**52**	**149**	**140**	**15**
	2011/12	**761**	**–**	**50**	**133**	**81**	**–**
powiaty:							
Brzeski	2010/11	388	–	52	45	104	15
	2011/12	352	–	44	40	71	–
Kluczborski	2010/11	67	–	–	12	10	–
	2011/12	52	–	–	–	–	–
Namysłowski	2010/11	36	–	–	17	11	–
	2011/12	120	–	–	30	–	–
Nyski	2010/11	217	–	–	63	15	–
	2011/12	201	–	6	63	10	–
Prudnicki	2010/11	57	–	–	12	–	–
	2011/12	36	–	–	–	–	–
Podregion opolski	**2010/11**	**1283**	**179**	**11**	**190**	**81**	**14**
	2011/12	**1164**	**102**	**21**	**162**	**39**	**15**
powiaty:							
Głubczycki	2010/11	30	–	10	–	–	–
	2011/12	121	–	19	–	–	–
Kędzierzyńsko-kozielski	2010/11	163	–	1	41	21	–
	2011/12	149	–	2	19	8	–
Krapkowicki	2010/11	7	–	–	–	–	–
	2011/12	7	–	–	–	7	–
Oleski	2010/11	40	–	–	10	10	–
	2011/12	15	–	–	–	–	–
Opolski	2010/11	29	–	–	–	12	–
	2011/12	21	–	–	–	–	–
Strzelecki	2010/11	3	–	–	–	–	–
	2011/12	–	–	–	–	–	–
Miasto na prawach powiatu – Opole	2010/11	1011	179	–	139	38	14
	2011/12	851	102	–	143	24	15

a Z poprzedniego roku szkolnego. *b* Zgodnie z Międzynarodową Standardową Klasyfikacją Edukacji (ISCED'97).

TABL. 26 /82/. **ABSOLWENCI[a] SZKÓŁ POLICEALNYCH WEDŁUG GRUP KIERUNKÓW KSZTAŁCENIA (dok.)**

WYSZCZEGÓLNIENIE		W tym grupy kierunków kształcenia[b] (dok.)					
		architektury i budownictwa	rolnicze, leśne i rybactwa	medyczne	opieka społeczna	usług dla ludności	ochrony i bezpieczeństwa
WOJEWÓDZTWO	**2005/06**	**24**	**33**	**341**	**132**	**384**	**136**
	2010/11	**36**	**139**	**359**	**40**	**306**	**169**
	2011/12	**37**	**114**	**399**	**153**	**330**	**209**
Podregion nyski ...	**2010/11**	**22**	**102**	**117**	**28**	**77**	**60**
	2011/12	**19**	**65**	**130**	**74**	**99**	**101**
powiaty:							
Brzeski	2010/11	22	44	94	–	–	12
	2011/12	19	26	83	24	36	9
Kluczborski	2010/11	–	23	–	–	8	14
	2011/12	–	10	11	11	10	10
Namysłowski	2010/11	–	–	–	–	–	8
	2011/12	–	14	–	15	–	61
Nyski	2010/11	–	24	23	10	53	26
	2011/12	–	15	19	14	44	21
Prudnicki	2010/11	–	11	–	18	16	–
	2011/12	–	–	17	10	9	–
Podregion opolski	**2010/11**	**14**	**37**	**242**	**12**	**229**	**109**
	2011/12	**18**	**49**	**269**	**79**	**231**	**108**
powiaty:							
Głubczycki	2010/11	–	20	–	–	–	–
	2011/12	–	28	–	74	–	–
Kędzierzyńsko-kozielski	2010/11	–	–	53	–	25	22
	2011/12	–	–	53	–	32	35
Krapkowicki	2010/11	–	–	–	–	–	7
	2011/12	–	–	–	–	–	–
Oleski	2010/11	–	–	–	–	–	20
	2011/12	–	–	–	–	–	15
Opolski	2010/11	–	17	–	–	–	–
	2011/12	–	21	–	–	–	–
Strzelecki	2010/11	–	–	–	–	–	3
	2011/12	–	–	–	–	–	–
Miasto na prawach powiatu – Opole	2010/11	14	–	189	12	204	57
	2011/12	18	–	216	5	199	58

a Z poprzedniego roku szkolnego. *b* Zgodnie z Międzynarodową Standardową Klasyfikacją Edukacji (ISCED'97).

Ź r ó d ł o: od roku szkolnego 2010/11 dane Ministerstwa Edukacji Narodowej.

TABL. 27 /83/. **SZKOŁY[a] DLA DOROSŁYCH**

WYSZCZEGÓLNIENIE		Szkoły	Pomieszczenia szkolne	Oddziały	Uczniowie				Absolwenci[b]	
					ogółem	w tym kobiety	z ogółem w I klasie		ogółem	w tym kobiety
							razem	w tym kobiety		
				OGÓŁEM						
WOJEWÓDZTWO	**2005/06**	**143**	**72**	**369**	**8859**	**3241**	**3743**	**1319**	**2964**	**1060**
	2010/11	**119**	**139**	**365**	**8897**	**3455**	**4158**	**1570**	**2513**	**996**
	2011/12	**124**	**118**	**369**	**8097**	**3375**	**3677**	**1513**	**2572**	**1193**
Podregion nyski	**2005/06**	**69**	**42**	**168**	**4207**	**1579**	**1560**	**565**	**1553**	**534**
	2010/11	**48**	**80**	**150**	**3876**	**1372**	**1637**	**574**	**1130**	**408**
	2011/12	**54**	**64**	**154**	**3538**	**1351**	**1453**	**551**	**1283**	**517**
powiaty:										
Brzeski	2005/06	30	26	65	1667	686	592	240	413	162
	2010/11	13	14	62	1751	620	716	258	523	167
	2011/12	16	8	60	1480	580	482	200	618	255
Kluczborski	2005/06	5	2	12	354	156	146	55	122	44
	2010/11	7	–	13	296	133	158	75	80	44
	2011/12	7	–	15	307	142	167	64	96	44
Namysłowski	2005/06	6	–	16	391	127	108	35	135	41
	2010/11	10	3	22	522	175	205	62	131	49
	2011/12	10	10	26	477	168	156	51	170	70
Nyski	2005/06	24	14	66	1588	535	625	213	796	246
	2010/11	15	63	46	1110	356	449	130	325	113
	2011/12	18	46	47	1119	380	573	201	355	128
Prudnicki	2005/06	4	–	9	207	75	89	22	87	41
	2010/11	3	–	7	197	88	109	49	71	35
	2011/12	3	–	6	155	81	75	35	44	20
Podregion opolski	**2005/06**	**74**	**30**	**201**	**4652**	**1662**	**2183**	**754**	**1411**	**526**
	2010/11	**71**	**59**	**215**	**5021**	**2083**	**2521**	**996**	**1383**	**588**
	2011/12	**70**	**54**	**215**	**4559**	**2024**	**2224**	**962**	**1289**	**676**
powiaty:										
Głubczycki	2005/06	6	4	15	314	128	159	62	22	10
	2010/11	7	8	19	299	134	131	46	55	30
	2011/12	5	8	16	243	114	102	47	89	46
Kędzierzyńsko-kozielski	2005/06	7	–	11	230	90	147	51	88	36
	2010/11	11	40	31	989	503	584	281	260	134
	2011/12	12	40	29	1006	513	515	244	240	142
Krapkowicki	2005/06	5	–	7	193	92	112	48	62	35
	2010/11	5	–	7	186	105	108	57	14	5
	2011/12	4	–	8	196	98	115	52	48	32
Oleski	2005/06	9	–	14	397	115	118	17	149	39
	2010/11	6	–	13	258	102	115	48	75	22
	2011/12	8	–	16	259	116	151	69	67	28
Opolski	2005/06	6	–	13	364	167	215	94	75	30
	2010/11	4	–	9	203	100	85	37	63	36
	2011/12	4	–	7	148	67	77	36	74	50
Strzelecki	2005/06	7	15	17	386	41	195	22	123	–
	2010/11	6	11	20	420	94	237	59	163	36
	2011/12	3	–	8	134	74	74	40	65	36
Miasto na prawach powiatu – Opole	2005/06	34	11	124	2768	1029	1237	460	892	376
	2010/11	32	–	116	2666	1045	1261	468	753	325
	2011/12	34	6	131	2573	1042	1190	474	706	342

a Ponadgimnazjalne i ponadpodstawowe. *b* Z poprzedniego roku szkolnego.

TABL. 27 /83/. **SZKOŁY[a] DLA DOROSŁYCH (cd.)**

WYSZCZEGÓLNIENIE		Szkoły	Pomieszczenia szkolne	Oddziały	Uczniowie				Absolwenci[b]	
					ogółem	w tym kobiety	z ogółem w I klasie		ogółem	w tym kobiety
							razem	w tym kobiety		
				w tym ZASADNICZE ZAWODOWE						
WOJEWÓDZTWO	**2005/06**	**7**	**19**	**18**	**351**	**48**	**176**	**25**	**140**	**8**
	2010/11	**7**	**13**	**19**	**287**	**44**	**176**	**34**	**75**	**9**
	2011/12	**6**	**10**	**17**	**258**	**45**	**162**	**22**	**46**	**7**
Podregion nyski	**2005/06**	**3**	**8**	**8**	**151**	**22**	**97**	**16**	**57**	**6**
	2010/11	**2**	**10**	**5**	**90**	**3**	**55**	**3**	**28**	**–**
	2011/12	**2**	**10**	**7**	**149**	**8**	**105**	**4**	**30**	**–**
powiaty:										
Brzeski	2005/06	1	–	3	45	16	30	10	15	6
	2010/11	–	–	–	–	–	–	–	–	–
	2011/12	–	–	–	–	–	–	–	–	–
Kluczborski	2005/06	–	–	–	–	–	–	–	–	–
	2010/11	–	–	–	–	–	–	–	–	–
	2011/12	–	–	–	–	–	–	–	–	–
Namysłowski	2005/06	–	–	–	–	–	–	–	–	–
	2010/11	1	–	1	3	3	3	3	–	–
	2011/12	1	–	2	14	8	9	4	–	–
Nyski	2005/06	2	8	5	106	6	67	6	42	–
	2010/11	1	10	4	87	–	52	–	28	–
	2011/12	1	10	5	135	–	96	–	30	–
Prudnicki	2005/06	–	–	–	–	–	–	–	–	–
	2010/11	–	–	–	–	–	–	–	–	–
	2011/12	–	–	–	–	–	–	–	–	–
Podregion opolski	**2005/06**	**4**	**11**	**10**	**200**	**26**	**79**	**9**	**83**	**2**
	2010/11	**5**	**3**	**14**	**197**	**41**	**121**	**31**	**47**	**9**
	2011/12	**4**	**–**	**10**	**109**	**37**	**57**	**18**	**16**	**7**
powiaty:										
Głubczycki	2005/06	–	–	–	–	–	–	–	–	–
	2010/11	–	–	–	–	–	–	–	–	–
	2011/12	–	–	–	–	–	–	–	–	–
Kędzierzyńsko-kozielski	2005/06	–	–	–	–	–	–	–	–	–
	2010/11	1	–	1	25	12	25	12	–	–
	2011/12	1	–	3	39	13	19	3	–	–
Krapkowicki	2005/06	–	–	–	–	–	–	–	–	–
	2010/11	–	–	–	–	–	–	–	–	–
	2011/12	–	–	–	–	–	–	–	–	–
Oleski	2005/06	1	–	2	32	7	–	–	6	–
	2010/11	1	–	3	37	10	23	7	11	7
	2011/12	1	–	3	23	6	17	4	4	1
Opolski	2005/06	–	–	–	–	–	–	–	–	–
	2010/11	–	–	–	–	–	–	–	–	–
	2011/12	–	–	–	–	–	–	–	–	–
Strzelecki	2005/06	1	–	4	74	–	36	–	66	–
	2010/11	1	3	5	82	–	43	–	29	–
	2011/12	–	–	–	–	–	–	–	–	–
Miasto na prawach powiatu – Opole	2005/06	2	11	4	94	19	43	9	11	2
	2010/11	2	–	5	53	19	30	12	7	2
	2011/12	2	–	4	47	18	21	11	12	6

a Ponadgimnazjalne i ponadpodstawowe. *b* Z poprzedniego roku szkolnego.

TABL. 27 /83/. **SZKOŁY[a] DLA DOROSŁYCH (cd.)**

WYSZCZEGÓLNIENIE		Szkoły	Pomieszczenia szkolne	Oddziały	Uczniowie				Absolwenci[b]	
					ogółem	w tym kobiety	z ogółem w I klasie		ogółem	w tym kobiety
							razem	w tym kobiety		
LICEA OGÓLNOKSZTAŁCĄCE[c]										
WOJEWÓDZTWO	**2005/06**	**67**	**35**	**180**	**4167**	**1814**	**1984**	**858**	**1256**	**576**
	2010/11	**73**	**56**	**210**	**5854**	**2730**	**3145**	**1364**	**1577**	**768**
	2011/12	**82**	**61**	**230**	**5870**	**2851**	**2955**	**1383**	**1710**	**947**
Podregion nyski	**2005/06**	**31**	**16**	**67**	**1606**	**703**	**660**	**290**	**672**	**280**
	2010/11	**28**	**23**	**76**	**2376**	**997**	**1216**	**490**	**613**	**253**
	2011/12	**35**	**25**	**85**	**2404**	**1088**	**1092**	**484**	**769**	**372**
powiaty:										
Brzeski	2005/06	11	14	19	419	196	179	93	67	21
	2010/11	8	8	29	1113	453	574	233	273	91
	2011/12	11	8	33	1123	494	435	192	387	178
Kluczborski	2005/06	1	2	2	62	31	33	17	25	15
	2010/11	4	–	7	176	77	117	52	59	36
	2011/12	4	–	8	190	96	108	49	52	27
Namysłowski	2005/06	5	–	12	304	112	89	33	105	36
	2010/11	7	3	15	351	144	156	54	91	40
	2011/12	7	10	16	319	134	112	42	129	65
Nyski	2005/06	12	–	29	722	328	316	135	400	170
	2010/11	7	12	20	561	235	260	102	141	66
	2011/12	11	7	23	624	283	362	166	165	82
Prudnicki	2005/06	2	–	5	99	36	43	12	75	38
	2010/11	2	–	5	175	88	109	49	49	20
	2011/12	2	–	5	148	81	75	35	36	20
Podregion opolski	**2005/06**	**36**	**19**	**113**	**2561**	**1111**	**1324**	**568**	**584**	**296**
	2010/11	**45**	**33**	**134**	**3478**	**1733**	**1929**	**874**	**964**	**515**
	2011/12	**47**	**36**	**145**	**3466**	**1763**	**1863**	**899**	**941**	**575**
powiaty:										
Głubczycki	2005/06	5	4	12	244	102	102	39	22	10
	2010/11	5	8	7	156	61	97	32	25	20
	2011/12	4	8	8	138	59	69	30	40	22
Kędzierzyńsko-kozielski	2005/06	3	–	4	104	49	81	40	25	14
	2010/11	7	22	23	904	481	552	268	245	127
	2011/12	8	22	21	935	496	491	239	212	135
Krapkowicki	2005/06	3	–	5	127	46	71	25	20	13
	2010/11	4	–	6	169	88	108	57	14	5
	2011/12	4	–	8	196	98	115	52	32	16
Oleski	2005/06	1	–	1	28	11	–	–	–	–
	2010/11	2	–	4	100	67	57	36	20	8
	2011/12	4	–	6	137	78	104	57	39	27
Opolski	2005/06	4	–	9	241	115	161	75	24	7
	2010/11	3	–	6	152	82	85	37	54	34
	2011/12	3	–	5	117	56	77	36	59	45
Strzelecki	2005/06	3	15	6	151	22	84	22	–	–
	2010/11	3	3	10	211	73	118	38	90	36
	2011/12	2	–	7	119	66	74	40	65	36
Miasto na prawach powiatu – Opole	2005/06	17	–	76	1666	766	825	367	493	252
	2010/11	21	–	78	1786	881	912	406	516	285
	2011/12	22	6	90	1824	910	933	445	494	294

a Ponadgimnazjalne i ponadpodstawowe *b* Z poprzedniego roku szkolnego. *c* Łącznie z uzupełniającymi liceami ogólnokształcącymi.

TABL. 27 /83/. **SZKOŁY[a] DLA DOROSŁYCH (dok.)**

WYSZCZEGÓLNIENIE		Szkoły	Pomieszczenia szkolne	Oddziały	Uczniowie				Absolwenci[b]	
					ogółem	w tym kobiety	z ogółem w I klasie		ogółem	w tym kobiety
							razem	w tym kobiety		
ŚREDNIE ZAWODOWE[c]										
WOJEWÓDZTWO	**2005/06**	**62**	**14**	**142**	**3571**	**1249**	**1382**	**408**	**1256**	**427**
	2010/11	**30**	**57**	**103**	**1907**	**519**	**645**	**135**	**593**	**160**
	2011/12	**28**	**39**	**90**	**1308**	**338**	**423**	**94**	**580**	**188**
Podregion nyski	**2005/06**	**32**	**14**	**82**	**2179**	**816**	**742**	**251**	**661**	**223**
	2010/11	**13**	**39**	**53**	**980**	**304**	**277**	**69**	**361**	**126**
	2011/12	**12**	**21**	**45**	**605**	**199**	**161**	**54**	**340**	**121**
powiaty:										
Brzeski	2005/06	18	12	43	1203	474	383	137	289	127
	2010/11	4	6	30	567	150	126	21	223	69
	2011/12	4	–	24	288	71	39	6	213	71
Kluczborski	2005/06	4	–	10	292	125	113	38	97	29
	2010/11	3	–	6	120	56	41	23	21	8
	2011/12	3	–	7	117	46	59	15	44	17
Namysłowski	2005/06	–	–	–	–	–	–	–	–	–
	2010/11	–	–	–	–	–	–	–	–	–
	2011/12	–	–	–	–	–	–	–	–	–
Nyski	2005/06	8	2	25	576	178	200	66	263	64
	2010/11	5	33	15	271	98	110	25	95	34
	2011/12	4	21	13	193	82	63	33	75	33
Prudnicki	2005/06	2	–	4	108	39	46	10	12	3
	2010/11	1	–	2	22	–	–	–	22	15
	2011/12	1	–	1	7	–	–	–	8	–
Podregion opolski	**2005/06**	**30**	**–**	**60**	**1392**	**433**	**640**	**157**	**595**	**204**
	2010/11	**17**	**18**	**50**	**927**	**215**	**368**	**66**	**232**	**34**
	2011/12	**16**	**18**	**45**	**703**	**139**	**262**	**40**	**240**	**67**
powiaty:										
Głubczycki	2005/06	1	–	3	70	26	57	23	–	–
	2010/11	2	–	12	143	73	34	14	30	10
	2011/12	1	–	8	105	55	33	17	49	24
Kędzierzyńsko-kozielski	2005/06	4	–	7	126	41	66	11	63	22
	2010/11	3	18	7	60	10	7	1	15	7
	2011/12	3	18	5	32	4	5	2	28	7
Krapkowicki	2005/06	2	–	2	66	46	41	23	42	22
	2010/11	1	–	1	17	17	–	–	–	–
	2011/12	–	–	–	–	–	–	–	16	16
Oleski	2005/06	6	–	8	228	75	90	11	124	36
	2010/11	3	–	6	121	25	35	5	44	7
	2011/12	3	–	7	99	32	30	8	24	–
Opolski	2005/06	2	–	4	123	52	54	19	51	23
	2010/11	1	–	3	51	18	–	–	9	2
	2011/12	1	–	2	31	11	–	–	15	5
Strzelecki	2005/06	2	–	3	68	19	26	–	23	–
	2010/11	1	–	1	37	21	37	21	–	–
	2011/12	1	–	1	15	8	–	–	–	–
Miasto na prawach powiatu – Opole	2005/06	13	–	33	711	174	306	70	292	101
	2010/11	6	–	20	498	51	255	25	134	8
	2011/12	7	–	22	421	29	194	13	108	15

a Ponadgimnazjalne i ponadpodstawowe. *b* Z poprzedniego roku szkolnego. *c* Łącznie z liceami profilowanymi i technikami uzupełniającymi.

Ź r ó d ł o: od roku szkolnego 2010/11 dane Ministerstwa Edukacji Narodowej.

OCHRONA ZDROWIA

TABL. 1 /84/. **AMBULATORYJNA OPIEKA ZDROWOTNA**[a]
Stan w dniu 31 XII

WYSZCZEGÓLNIENIE		Zakłady opieki zdrowotnej				Praktyki lekarskie[b]	
		ogółem	lokata	publiczne	niepublicz-ne	ogółem	w tym w miastach
WOJEWÓDZTWO	**2005**	**335**	**x**	**75**	**260**	**380**	**284**
	2010	**433**	**x**	**74**	**359**	**303**	**215**
	2011	**502**	**x**	**66**	**436**	**299**	**225**
Podregion nyski	**2005**	**115**	**x**	**14**	**101**	**160**	**121**
	2010	**154**	**x**	**8**	**146**	**124**	**95**
	2011	**189**	**x**	**12**	**177**	**122**	**96**
powiaty:							
Brzeski	2005	35	4	1	34	35	28
	2010	42	4	1	41	30	25
	2011	51	4	1	50	26	23
Kluczborski	2005	19	9	2	17	42	35
	2010	28	8	–	28	27	23
	2011	31	7	–	31	29	26
Namysłowski	2005	7	12	3	4	27	17
	2010	9	11	1	8	22	12
	2011	14	11	2	12	21	11
Nyski	2005	38	3	8	30	41	32
	2010	54	2	5	49	32	28
	2011	66	2	8	58	33	29
Prudnicki	2005	16	10	–	16	15	9
	2010	21	9	1	20	13	7
	2011	27	9	1	26	13	7
Podregion opolski	**2005**	**220**	**x**	**61**	**159**	**220**	**163**
	2010	**279**	**x**	**66**	**213**	**179**	**120**
	2011	**313**	**x**	**54**	**259**	**177**	**129**
powiaty:							
Głubczycki	2005	20	8	7	13	19	17
	2010	20	10	7	13	13	10
	2011	23	10	9	14	10	9
Kędzierzyńsko- kozielski	2005	25	6	6	19	43	27
	2010	33	6	4	29	32	18
	2011	49	5	4	45	24	17
Krapkowicki	2005	21	7	8	13	40	29
	2010	29	7	6	23	20	11
	2011	30	8	7	23	22	13
Oleski	2005	14	11	2	12	22	15
	2010	20	10	2	18	20	14
	2011	23	10	2	21	19	14
Opolski	2005	49	2	5	44	24	8
	2010	51	3	4	47	31	9
	2011	55	3	4	51	29	8
Strzelecki	2005	33	5	1	32	23	18
	2010	34	5	1	33	17	12
	2011	35	6	1	34	19	14
Miasto na prawach powiatu – Opole	2005	58	1	32	26	49	49
	2010	92	1	42	50	46	46
	2011	98	1	27	71	54	54

a W 2005 r. łącznie z jednostkami służby medycyny pracy. *b* Dane obejmują podmioty, które podpisały kontrakt z NFZ lub organem, który utworzył zakład opieki zdrowotnej.

TABL. 2 /85/. **PORADY UDZIELONE[a] PRZEZ LEKARZY I LEKARZY DENTYSTÓW**

WYSZCZEGÓLNIENIE		Ogółem		Lekarskie			Stomatologiczne
				razem	w opiece zdrowotnej		
					podstawowej	specjalistycznej	
		w tys.	lokata	w tys.			
WOJEWÓDZTWO	**2005**	**6495,5**	**x**	**5987,8**	**3992,2**	**1995,6**	**507,7**
	2010	**6717,4**	**x**	**6172,3**	**4068,3**	**2104,0**	**545,1**
	2011	**6706,3**	**x**	**6100,2**	**4065,4**	**2034,8**	**606,1**
Podregion nyski	**2005**	**2509,7**	**x**	**2322,3**	**1686,2**	**636,2**	**187,4**
	2010	**2565,8**	**x**	**2407,0**	**1731,3**	**675,7**	**158,8**
	2011	**2505,6**	**x**	**2334,9**	**1721,3**	**613,6**	**170,7**
powiaty:							
Brzeski	2005	646,6	4	587,1	423,2	163,9	59,5
	2010	662,4	4	616,8	444,2	172,6	45,5
	2011	630,7	4	589,8	448,7	141,1	40,9
Kluczborski	2005	361,9	10	329,6	248,2	81,4	32,3
	2010	378,1	8	349,5	242,9	106,5	28,6
	2011	376,6	9	347,4	249,0	98,4	29,2
Namysłowski	2005	267,7	12	247,8	155,7	92,1	19,9
	2010	258,1	12	240,2	174,2	66,0	18,0
	2011	246,0	12	226,7	163,1	63,6	19,2
Nyski	2005	860,5	2	809,2	597,9	211,3	51,3
	2010	903,2	2	861,3	617,6	243,7	41,9
	2011	891,2	2	838,6	612,2	226,3	52,6
Prudnicki	2005	373,0	8	348,6	261,2	87,4	24,4
	2010	364,0	10	339,2	252,3	86,8	24,8
	2011	361,2	10	332,3	248,2	84,1	28,9
Podregion opolski	**2005**	**3985,8**	**x**	**3665,5**	**2306,0**	**1359,5**	**320,3**
	2010	**4151,6**	**x**	**3765,4**	**2337,1**	**1428,3**	**386,3**
	2011	**4200,7**	**x**	**3765,3**	**2344,1**	**1421,2**	**435,4**
powiaty:							
Głubczycki	2005	289,2	11	266,0	198,1	67,9	23,2
	2010	309,9	11	283,5	201,5	82,0	26,4
	2011	314,8	11	289,3	209,2	80,1	25,4
Kędzierzyńsko-kozielski	2005	663,4	3	621,3	399,5	221,9	42,1
	2010	672,4	3	622,6	418,5	204,1	49,8
	2011	687,2	3	633,9	426,6	207,3	53,3
Krapkowicki	2005	384,3	7	361,6	250,8	110,8	22,7
	2010	395,8	7	367,8	268,1	99,6	28,0
	2011	400,3	7	367,2	264,5	102,6	33,2
Oleski	2005	372,4	9	347,1	254,4	92,7	25,3
	2010	368,5	9	345,5	250,3	95,3	22,9
	2011	393,7	8	365,2	269,0	96,2	28,6
Opolski	2005	592,8	5	530,2	440,1	90,2	62,6
	2010	611,6	5	543,0	455,5	87,5	68,5
	2011	595,6	5	535,2	448,6	86,5	60,4
Strzelecki	2005	431,7	6	381,5	261,2	120,2	50,2
	2010	434,2	6	380,8	268,9	111,9	53,4
	2011	458,9	6	395,8	291,5	104,4	63,0
Miasto na prawach powiatu – Opole	2005	1252,0	1	1157,8	501,9	655,9	94,2
	2010	1359,3	1	1222,2	474,3	747,9	137,1
	2011	1350,2	1	1178,7	434,5	744,2	171,5

a W 2005 r. łącznie z poradami jednostek służby medycyny pracy.

TABL. 3 /86/. **APTEKI OGÓLNODOSTĘPNE I PUNKTY APTECZNE**
Stan w dniu 31 XII

WYSZCZEGÓLNIENIE		Apteki i punkty apteczne		Liczba ludności na 1 aptekę i punkt apteczny[a]	Lokata	Farmaceuci pracujący w aptekach i punktach aptecznych	
		ogółem	w tym na wsi			ogółem	w tym na wsi
WOJEWÓDZTWO	**2005**	**290**	**78**	**3612**	**x**	**461**	**69**
	2010	**317**	**89**	**3245**	**x**	**474**	**66**
	2011	**338**	**94**	**3033**	**x**	**537**	**73**
Podregion nyski	**2005**	**112**	**28**	**3691**	**x**	**169**	**19**
	2010	**124**	**30**	**3275**	**x**	**176**	**17**
	2011	**134**	**33**	**3019**	**x**	**200**	**18**
powiaty:							
Brzeski	2005	19	7	4869	11	32	5
	2010	21	5	4381	12	37	4
	2011	25	5	3678	11	48	3
Kluczborski	2005	20	3	3517	5	32	2
	2010	23	5	2981	5	34	3
	2011	25	5	2731	3	33	2
Namysłowski	2005	10	5	4405	10	10	3
	2010	15	6	2922	4	17	4
	2011	16	6	2734	4	19	4
Nyski	2005	44	10	3326	4	65	8
	2010	46	10	3112	7	61	5
	2011	48	12	2965	7	69	7
Prudnicki	2005	19	3	3168	2	30	1
	2010	19	4	3079	6	27	1
	2011	20	5	2910	6	31	2
Podregion opolski	**2005**	**178**	**50**	**3562**	**x**	**292**	**50**
	2010	**193**	**59**	**3225**	**x**	**298**	**49**
	2011	**204**	**61**	**3043**	**x**	**337**	**55**
powiaty:							
Głubczycki	2005	14	5	3610	6	17	3
	2010	12	5	4091	10	17	5
	2011	11	2	4437	12	18	3
Kędzierzyńsko-kozielski	2005	31	7	3305	3	46	5
	2010	38	9	2628	1	57	5
	2011	37	9	2681	2	61	4
Krapkowicki	2005	16	6	4255	9	21	6
	2010	20	7	3327	8	27	6
	2011	21	7	3153	8	30	6
Oleski	2005	18	4	3806	7	28	7
	2010	23	5	2913	3	26	4
	2011	24	5	2785	5	34	5
Opolski	2005	33	24	4094	8	40	25
	2010	34	27	3980	9	40	26
	2011	40	32	3387	9	50	34
Strzelecki	2005	16	4	5065	12	27	4
	2010	19	6	4157	11	25	3
	2011	23	6	3420	10	33	3
Miasto na prawach powiatu – Opole	2005	50	–	2565	1	113	–
	2010	47	–	2675	2	106	–
	2011	48	–	2614	1	111	–

a W 2011 r. dane dotyczące ludności traktuje się jako dane tymczasowe.

TABL. 4 /87/. **ŻŁOBKI I ODDZIAŁY ŻŁOBKOWE**[a]
Stan w dniu 31 XII

WYSZCZEGÓLNIENIE		Żłobki	Oddziały żłobkowe	Miejsca		Dzieci przebywające[b]
				ogółem	w tym w żłobkach	
WOJEWÓDZTWO	**2005**	**13**	**10**	**944**	**730**	**1715**
	2010	**12**	**11**	**1202**	**794**	**1976**
	2011	**17**	**9**	**1341**	**1000**	**2047**
Podregion nyski	**2005**	**3**	**6**	**303**	**190**	**577**
	2010	**3**	**6**	**459**	**246**	**711**
	2011	**5**	**6**	**535**	**312**	**814**
powiaty:						
Brzeski	2005	1	–	75	75	109
	2010	1	–	125	125	166
	2011	2	–	130	130	166
Kluczborski	2005	–	–	–	–	72
	2010	–	–	–	–	–
	2011	–	–	–	–	–
Namysłowski	2005	–	1	18	–	14
	2010	–	1	65	–	67
	2011	–	1	80	–	142
Nyski	2005	2	3	160	115	280
	2010	2	3	185	121	327
	2011	3	2	221	182	333
Prudnicki	2005	–	2	50	–	102
	2010	–	2	84	–	151
	2011	–	3	104	–	173
Podregion opolski	**2005**	**10**	**4**	**641**	**540**	**1138**
	2010	**9**	**5**	**743**	**548**	**1265**
	2011	**12**	**3**	**806**	**688**	**1233**
powiaty:						
Głubczycki	2005	–	1	20	–	27
	2010	–	1	25	–	37
	2011	1	–	16	16	16
Kędzierzyńsko-kozielski	2005	4	–	160	160	340
	2010	3	1	208	168	352
	2011	3	1	221	173	359
Krapkowicki	2005	1	–	50	50	63
	2010	1	–	50	50	81
	2011	2	–	75	75	96
Oleski	2005	1	–	50	50	59
	2010	1	–	50	50	79
	2011	1	–	50	50	80
Opolski	2005	–	1	20	–	39
	2010	–	1	50	–	81
	2011	–	1	50	–	85
Strzelecki	2005	–	2	61	–	93
	2010	–	2	80	–	135
	2011	–	1	20	–	33
Miasto na prawach powiatu – Opole	2005	4	–	280	280	517
	2010	4	–	280	280	500
	2011	5	–	374	374	564

a W 2011 r. ponadto działał 1 klub dziecięcy (8 miejsc; 40 dzieci przebywających) oraz 7 jednostek prowadzących działalność gospodarczą polegającą na sprawowaniu opieki nad dziećmi do lat 3 (208 miejsc; 260 dzieci).
b W ciągu roku.

TABL. 5 /88/. **RATOWNICTWO MEDYCZNE I POMOC DORAŹNA**

WYSZCZEGÓLNIENIE		Jednostki systemu ratownicwa medycznego[a]	Wyjazdy na miejsce zdarzenia[b]			Osoby, którym udzielono świadczenia zdrowotnego			
			ogółem	w tym		ogółem	lokata	w zespole wyjazdowym ratownictwa medycznego	w izbie przyjęć[c] lub w szpitalnym oddziale ratunkowym
				ruch uliczno-drogowy	dom				
WOJEWÓDZTWO ...	**2005**	**43**	**66251**	**4824**	**50169**	**188186**	**x**	**67019**	**121167**
	2010	**46**	**65781**	**4599**	**37701**	**156236**	**x**	**66254**	**89982**
	2011	**57**	**62660**	**4085**	**35498**	**131848**	**x**	**63694**	**68154**
Podregion nyski ...	**2005**	**18**	**33014**	**2908**	**20841**	**69921**	**x**	**30458**	**39463**
	2010	**17**	**27078**	**2698**	**16107**	**52185**	**x**	**27279**	**24906**
	2011	**18**	**23852**	**1636**	**14742**	**50781**	**x**	**24256**	**26525**
powiaty:									
Brzeski	2005	4	8028	1581	4428	21138	3	8169	12969
	2010	3	6485	1599	2937	6624	8	6624	–
	2011	3	3386	699	1126	3416	8	3416	–
Kluczborski	2005	2	3663	204	3258	3674	10	3674	–
	2010	2	3373	153	2851	3403	10	3403	–
	2011	3	3254	180	2739	3271	9	3271	–
Namysłowski	2005	2	3052	99	74	3052	11	3052	–
	2010	2	2826	146	2136	2826	11	2826	–
	2011	2	2966	107	2312	2974	10	2974	–
Nyski	2005	7	10454	471	8914	32661	2	10655	22006
	2010	7	9720	439	7923	29769	2	9752	20017
	2011	7	9766	275	8299	31134	1	9874	21260
Prudnicki	2005	3	4817	553	4167	9396	7	4908	4488
	2010	3	4674	361	260	9563	6	4674	4889
	2011	3	4480	375	267	9986	6	7421	5262
Podregion opolski	**2005**	**25**	**36237**	**1916**	**29328**	**118265**	**x**	**36561**	**81704**
	2010	**29**	**38703**	**1901**	**21594**	**104051**	**x**	**38975**	**65076**
	2011	**39**	**38808**	**2449**	**20755**	**81067**	**x**	**39438**	**41629**
powiaty:									
Głubczycki	2005	4	3391	84	3039	7138	8	3410	3728
	2010	3	3800	140	3266	8964	7	3800	5164
	2011	3	3507	115	3213	8467	7	3559	4908
Kędzierzyńsko-kozielski	2005	5	5155	181	3808	20443	4	5258	15185
	2010	5	7276	278	6426	22348	3	7276	15072
	2011	9	7194	229	6058	24650	2	7228	17422
Krapkowicki	2005	2	4060	150	3582	4167	9	4167	–
	2010	3	4103	180	3342	4197	9	4197	–
	2011	3	2002	65	1756	2031	11	2031	–
Oleski	2005	4	3029	186	2540	15346	5	3037	12309
	2010	4	3169	168	2867	12040	5	3229	8811
	2011	7	3225	133	2937	11505	5	3278	8227
Strzelecki	2005	5	4975	148	4683	15238	6	5062	10176
	2010	4	4057	140	3286	13995	4	4082	9913
	2011	7	6342	298	5231	17757	3	6685	11072
Miasto na prawach powiatu – Opole[d]	2005	5	15627	1167	11676	55933	1	15627	40306
	2010	10	16298	995	2407	42507	1	16391	26116
	2011	10	16538	1609	1560	16657	4	16657	–

a Stan w dniu 31 XII. *b* Bez wyjazdów do zachorowań. *c* Komórki organizacyjne zgłoszone do współpracy z ratownictwem medycznym. *d* Łącznie z powiatem opolskim.

OPIEKA SPOŁECZNA

TABL. 1 /89/. **CAŁODOBOWE PLACÓWKI OPIEKUŃCZO-WYCHOWAWCZE DLA DZIECI I MŁODZIEŻY**
Stan w dniu 31 XII

WYSZCZEGÓLNIENIE		Placówki		Miejsca		Wychowankowie	
		ogółem	w tym socjalizacyjne	ogółem	w tym w placówkach socjalizacyjnych	ogółem	w tym w placówkach socjalizacyjnych
WOJEWÓDZTWO	**2005**	**17**	**12**	**602**	**430**	**565**	**409**
	2010	**17**	**11**	**581**	**358**	**521**	**340**
	2011	**18**	**11**	**552**	**325**	**518**	**314**
Podregion nyski	**2005**	**8**	**6**	**307**	**234**	**292**	**226**
	2010	**8**	**6**	**293**	**220**	**268**	**200**
	2011	**9**	**6**	**279**	**187**	**260**	**176**
powiaty:							
Brzeski	2005	3	3	141	141	135	135
	2010	3	3	113	113	101	101
	2011	3	3	105	105	100	100
Kluczborski	2005	1	–	48	–	45	–
	2010	1	–	48	–	46	–
	2011	1	–	48	–	45	–
Namysłowski	2005	1	1	15	15	13	13
	2010	1	1	24	24	23	23
	2011	1	1	24	24	19	19
Nyski	2005	2	1	67	42	63	42
	2010	2	1	78	53	69	47
	2011	3	1	72	28	66	27
Prudnicki	2005	1	1	36	36	36	36
	2010	1	1	30	30	29	29
	2011	1	1	30	30	30	30
Podregion opolski	**2005**	**9**	**6**	**295**	**196**	**273**	**183**
	2010	**9**	**5**	**288**	**138**	**253**	**140**
	2011	**9**	**5**	**273**	**138**	**258**	**138**
powiaty:							
Głubczycki	2005	1	1	30	30	28	28
	2010	1	–	44	–	45	–
	2011	1	–	44	–	44	–
Kędzierzyńsko-kozielski	2005	1	1	36	36	35	35
	2010	1	1	30	30	30	30
	2011	1	1	30	30	29	29
Krapkowicki	2005	–	–	–	–	–	–
	2010	–	–	–	–	–	–
	2011	–	–	–	–	–	–
Oleski	2005	1	1	30	30	27	27
	2010	1	1	30	30	31	31
	2011	1	1	30	30	29	29
Opolski	2005	4	2	119	70	114	63
	2010	4	2	94	48	68	49
	2011	4	2	79	48	77	50
Strzelecki	2005	–	–	–	–	–	–
	2010	–	–	–	–	–	–
	2011	–	–	–	–	–	–
Miasto na prawach powiatu – Opole	2005	2	1	80	30	69	30
	2010	2	1	90	30	79	30
	2011	2	1	90	30	79	30

TABL. 2 /90/. **PLACÓWKI OPIEKUŃCZO-WYCHOWAWCZE WSPARCIA DZIENNEGO DLA DZIECI I MŁODZIEŻY**
Stan w dniu 31 XII

WYSZCZEGÓLNIENIE		Placówki		Miejsca		Wychowankowie		
		ogółem	w tym opiekuńcze	ogółem	w tym w placówkach opiekuńczych	ogółem	w placówkach	
							opiekuńczych	specjalistycznych
WOJEWÓDZTWO	**2005**	**113**	**86**	**3548**	**2624**	**2737**	**1984**	**753**
	2010	**122**	**97**	**3778**	**2961**	**2703**	**2152**	**551**
	2011	**104**	**82**	**2970**	**2213**	**2209**	**1678**	**531**
Podregion nyski	**2005**	**40**	**27**	**1243**	**835**	**1090**	**698**	**392**
	2010	**51**	**42**	**1376**	**1084**	**1154**	**899**	**255**
	2011	**45**	**38**	**1259**	**1001**	**1084**	**872**	**212**
powiaty:								
Brzeski	2005	12	8	254	149	249	149	100
	2010	15	10	371	226	344	199	145
	2011	10	7	281	166	272	159	113
Kluczborski	2005	4	2	133	70	116	55	61
	2010	4	2	111	38	92	33	59
	2011	3	1	93	20	69	17	52
Namysłowski	2005	2	2	140	140	51	51	–
	2010	1	1	40	40	42	42	–
	2011	1	1	40	40	40	40	–
Nyski	2005	18	14	606	456	560	414	146
	2010	9	7	312	238	246	195	51
	2011	9	7	318	248	279	232	47
Prudnicki	2005	4	1	110	20	114	29	85
	2010	22	22	542	542	430	430	–
	2011	22	22	527	527	424	424	–
Podregion opolski	**2005**	**73**	**59**	**2305**	**1789**	**1647**	**1286**	**361**
	2010	**71**	**55**	**2402**	**1877**	**1549**	**1253**	**296**
	2011	**59**	**44**	**1711**	**1212**	**1125**	**806**	**319**
powiaty:								
Głubczycki	2005	3	3	125	125	100	100	–
	2010	2	2	85	85	69	69	–
	2011	1	1	40	40	30	30	–
Kędzierzyńsko-kozielski	2005	11	2	464	84	307	77	230
	2010	12	3	460	120	253	94	159
	2011	12	2	464	90	279	57	222
Krapkowicki	2005	6	6	285	285	172	172	–
	2010	8	8	405	405	222	222	–
	2011	7	7	355	355	167	167	–
Oleski	2005	3	2	90	60	60	35	25
	2010	4	4	90	90	69	69	–
	2011	3	3	57	57	49	49	–
Opolski	2005	23	22	641	620	468	447	21
	2010	20	16	809	709	477	412	65
	2011	13	11	275	230	187	156	31
Strzelecki	2005	11	11	274	274	179	179	–
	2010	14	14	270	270	232	232	–
	2011	12	12	240	240	183	183	–
Miasto na prawach powiatu – Opole	2005	16	13	426	341	361	276	85
	2010	11	8	283	198	227	155	72
	2011	11	8	280	200	230	164	66

TABL. 3 /91/. **RODZINY ZASTĘPCZE**
Stan w dniu 31 XII

WYSZCZEGÓLNIENIE		Ogółem	Z ogółem		
			na wsi	spokrewnione	niespokrewnione
				z dzieckiem	
WOJEWÓDZTWO	**2005**	**1044**	**327**	**878**	**157**
	2010	**1057**	**367**	**850**	**180**
	2011	**1088**	**383**	**884**	**173**
Podregion nyski	**2005**	**432**	**137**	**387**	**38**
	2010	**400**	**149**	**336**	**54**
	2011	**414**	**159**	**349**	**54**
powiaty:					
Brzeski	2005	117	21	107	9
	2010	119	46	105	12
	2011	113	46	103	8
Kluczborski	2005	90	27	80	10
	2010	72	21	57	14
	2011	77	24	58	18
Namysłowski	2005	43	24	36	6
	2010	39	19	28	10
	2011	39	20	31	6
Nyski	2005	113	44	98	10
	2010	106	47	89	11
	2011	109	47	91	12
Prudnicki	2005	69	21	66	3
	2010	64	16	57	7
	2011	76	22	66	10
Podregion opolski	**2005**	**612**	**190**	**491**	**119**
	2010	**657**	**218**	**514**	**126**
	2011	**674**	**224**	**535**	**119**
powiaty:					
Głubczycki	2005	63	27	54	9
	2010	58	23	51	7
	2011	55	22	49	6
Kędzierzyńsko-kozielski	2005	150	19	121	29
	2010	156	36	114	39
	2011	170	36	132	35
Krapkowicki	2005	72	17	54	18
	2010	87	29	57	25
	2011	84	25	57	20
Oleski	2005	43	27	31	12
	2010	50	29	38	11
	2011	52	33	41	9
Opolski	2005	90	75	75	15
	2010	104	78	81	21
	2011	113	88	89	22
Strzelecki	2005	50	25	38	12
	2010	66	23	54	9
	2011	65	20	53	9
Miasto na prawach powiatu – Opole	2005	144	–	118	24
	2010	136	–	119	14
	2011	135	–	114	18

TABL. 4 /92/. **OSOBY PROWADZĄCE RODZINY ZASTĘPCZE**
Stan w dniu 31 XII

WYSZCZEGÓLNIENIE		Ogółem	Osoby samotne	Małżeństwa	Z ogółem według wieku osoby pełniącej funkcję rodziny zastępczej			
					31–40 lat	41–50	51–60	61 lat i więcej
WOJEWÓDZTWO	**2005**	**1044**	**377**	**667**	**110**	**247**	**316**	**303**
	2010	**1057**	**374**	**683**	**135**	**272**	**315**	**253**
	2011	**1088**	**403**	**685**	**148**	**263**	**347**	**245**
Podregion nyski	**2005**	**432**	**164**	**268**	**46**	**104**	**123**	**129**
	2010	**400**	**165**	**235**	**49**	**85**	**133**	**104**
	2011	**414**	**179**	**235**	**45**	**77**	**141**	**117**
powiaty:								
Brzeski	2005	117	10	107	19	28	30	33
	2010	119	35	84	16	27	26	43
	2011	113	35	78	9	29	26	43
Kluczborski	2005	90	37	53	12	21	30	21
	2010	72	32	40	10	22	25	10
	2011	77	41	36	7	16	24	22
Namysłowski	2005	43	24	19	1	11	14	14
	2010	39	16	23	4	4	13	14
	2011	39	16	23	4	3	11	15
Nyski	2005	113	59	54	11	30	32	31
	2010	106	54	52	14	25	41	17
	2011	109	55	54	15	24	44	17
Prudnicki	2005	69	34	35	3	14	17	30
	2010	64	28	36	5	7	28	20
	2011	76	32	44	10	5	36	20
Podregion opolski	**2005**	**612**	**213**	**399**	**64**	**143**	**193**	**174**
	2010	**657**	**209**	**448**	**86**	**187**	**182**	**149**
	2011	**674**	**224**	**450**	**103**	**186**	**206**	**128**
powiaty:								
Głubczycki	2005	63	26	37	9	16	14	20
	2010	58	27	31	2	17	19	14
	2011	55	25	30	3	12	21	13
Kędzierzyńsko-kozielski	2005	150	45	105	21	36	45	47
	2010	156	27	129	32	65	27	25
	2011	170	26	144	41	77	30	13
Krapkowicki	2005	72	23	49	7	20	25	14
	2010	87	27	60	10	23	22	23
	2011	84	26	58	13	20	25	18
Oleski	2005	43	16	27	4	11	17	10
	2010	50	14	36	4	12	16	11
	2011	52	16	36	6	13	16	13
Opolski	2005	90	22	68	7	19	30	24
	2010	104	39	65	14	28	28	26
	2011	113	42	71	14	28	34	28
Strzelecki	2005	50	19	31	6	12	11	16
	2010	66	23	43	10	16	18	17
	2011	65	29	36	10	14	19	18
Miasto na prawach powiatu – Opole	2005	144	62	82	10	29	51	43
	2010	136	52	84	14	26	52	33
	2011	135	60	75	16	22	61	25

TABL. 5 /93/. **DZIECI W RODZINACH ZASTĘPCZYCH**[a]
Stan w dniu 31 XII

WYSZCZEGÓLNIENIE		Ogółem	W tym do 18 roku życia				
			razem	w wieku			
				0–3 lata	4–6	7–13	14–18 lat
WOJEWÓDZTWO	**2005**	**1559**	**1476**	**131**	**182**	**601**	**562**
	2010	**1662**	**1577**	**165**	**215**	**642**	**555**
	2011	**1726**	**1656**	**190**	**215**	**680**	**571**
Podregion nyski	**2005**	**657**	**616**	**40**	**81**	**232**	**263**
	2010	**647**	**616**	**74**	**96**	**250**	**196**
	2011	**666**	**638**	**80**	**102**	**258**	**198**
powiaty:							
Brzeski	2005	181	176	7	16	60	93
	2010	205	195	28	45	76	46
	2011	198	188	25	41	76	46
Kluczborski	2005	129	119	4	14	44	57
	2010	109	106	4	12	50	40
	2011	124	118	13	19	50	36
Namysłowski	2005	59	54	4	8	23	19
	2010	67	64	17	4	23	20
	2011	66	65	13	7	17	28
Nyski	2005	161	148	14	15	66	53
	2010	146	138	12	18	57	51
	2011	144	137	10	18	61	48
Prudnicki	2005	127	119	11	28	39	41
	2010	120	113	13	17	44	39
	2011	134	130	19	17	54	40
Podregion opolski	**2005**	**902**	**860**	**91**	**101**	**369**	**299**
	2010	**1015**	**961**	**91**	**119**	**392**	**359**
	2011	**1060**	**1018**	**110**	**113**	**422**	**373**
powiaty:							
Głubczycki	2005	82	78	8	5	31	34
	2010	82	74	7	5	23	39
	2011	79	71	8	4	26	33
Kędzierzyńsko-kozielski	2005	245	230	25	27	103	75
	2010	272	260	36	48	94	82
	2011	306	305	39	56	95	115
Krapkowicki	2005	110	105	12	17	39	37
	2010	141	132	6	14	59	53
	2011	142	129	10	6	62	51
Oleski	2005	66	64	5	5	30	24
	2010	77	75	4	5	31	35
	2011	79	76	6	7	30	33
Opolski	2005	125	117	10	13	60	34
	2010	158	151	17	19	72	43
	2011	157	152	16	18	76	42
Strzelecki	2005	81	77	7	11	31	28
	2010	110	98	7	8	41	42
	2011	110	104	12	7	42	43
Miasto na prawach powiatu – Opole	2005	193	189	24	23	75	67
	2010	175	171	14	20	72	65
	2011	187	181	19	15	91	56

a Łącznie z dziećmi nie będącymi pod nadzorem sądów.

TABL. 6 /94/. **DOMY I ZAKŁADY POMOCY SPOŁECZNEJ**[a]
Stan w dniu 31 XII

WYSZCZEGÓLNIENIE		Domy i zakłady		Miejsca		Mieszkańcy	
		ogółem	w tym domy pomocy społecznej	ogółem	w tym w domach pomocy społecznej	ogółem	w tym w domach pomocy społecznej
WOJEWÓDZTWO	**2005**	**51**	**36**	**3676**	**2881**	**3533**	**2832**
	2010	**55**	**36**	**3538**	**2708**	**3711**	**2849**
	2011	**57**	**37**	**3760**	**2944**	**3784**	**3030**
Podregion nyski	**2005**	**18**	**13**	**1285**	**904**	**1195**	**887**
	2010	**18**	**13**	**1198**	**877**	**1280**	**970**
	2011	**19**	**13**	**1236**	**893**	**1299**	**986**
powiaty:							
Brzeski	2005	3	2	205	155	187	150
	2010	3	2	192	142	188	141
	2011	3	2	192	147	188	143
Kluczborski	2005	2	2	210	210	203	203
	2010	3	3	210	210	210	210
	2011	4	3	218	210	217	210
Namysłowski	2005	2	2	70	70	70	70
	2010	1	1	49	49	43	43
	2011	1	1	49	49	42	42
Nyski	2005	8	4	619	288	554	283
	2010	7	4	543	296	634	395
	2011	7	4	562	297	638	402
Prudnicki	2005	3	3	181	181	181	181
	2010	4	3	204	180	205	181
	2011	4	3	215	190	214	189
Podregion opolski	**2005**	**33**	**23**	**2391**	**1977**	**2338**	**1945**
	2010	**37**	**23**	**2340**	**1831**	**2431**	**1879**
	2011	**38**	**24**	**2524**	**2051**	**2485**	**2044**
powiaty:							
Głubczycki	2005	10	8	725	657	718	652
	2010	10	8	677	625	677	625
	2011	11	8	798	722	790	720
Kędzierzyńsko-kozielski	2005	5	2	216	125	213	123
	2010	5	2	272	124	308	124
	2011	4	2	219	125	216	125
Krapkowicki	2005	1	1	22	22	21	21
	2010	2	2	66	66	68	68
	2011	2	2	66	66	67	67
Oleski	2005	2	2	108	108	106	106
	2010	2	2	112	112	108	108
	2011	2	2	110	110	106	106
Opolski	2005	3	3	434	434	413	413
	2010	3	2	276	258	273	258
	2011	4	3	401	385	401	385
Strzelecki	2005	8	5	496	441	486	438
	2010	10	5	574	455	592	452
	2011	10	5	593	455	585	453
Miasto na prawach powiatu – Opole	2005	4	2	390	190	381	192
	2010	5	2	363	191	405	244
	2011	5	2	337	188	320	188

a Łącznie z filiami.

KULTURA

TABL. 1 /95/. **BIBLIOTEKI PUBLICZNE**

WYSZCZEGÓLNIENIE		Biblioteki i filie	Księgo-zbiór w wol.	Czytelnicy[a]	Wypożyczenia[ab] księgozbioru w wol.		
		stan w dniu 31 XII			ogółem	lokata	na 1 czytelnika
WOJEWÓDZTWO	**2005**	**325**	**4200227**	**170128**	**3351247**	**x**	**19,7**
	2010	**318**	**4091852**	**155185**	**3127016**	**x**	**20,2**
	2011	**317**	**4023563**	**163387**	**3090982**	**x**	**18,9**
Podregion nyski	**2005**	**131**	**1563091**	**65396**	**1181882**	**x**	**18,1**
	2010	**128**	**1496259**	**55710**	**1069178**	**x**	**19,2**
	2011	**128**	**1454056**	**55911**	**1088686**	**x**	**19,5**
powiaty:							
Brzeski	2005	31	377887	19511	319532	3	16,4
	2010	30	361922	15814	289427	4	18,3
	2011	30	343378	15189	280894	5	18,5
Kluczborski	2005	21	190299	9171	172254	9	18,8
	2010	21	194956	8569	155683	9	18,2
	2011	21	196562	8861	168741	8	19,0
Namysłowski	2005	15	195652	5656	76478	12	13,5
	2010	13	174263	4253	57038	12	13,4
	2011	13	163349	4205	57790	12	13,7
Nyski	2005	42	539230	22309	469703	2	21,1
	2010	42	512452	19183	432984	2	22,6
	2011	42	497617	19944	446125	2	22,4
Prudnicki	2005	22	260023	8749	143915	11	16,4
	2010	22	252666	7891	134046	10	17,0
	2011	22	253150	7712	135136	10	17,5
Podregion opolski	**2005**	**194**	**2637136**	**104732**	**2169365**	**x**	**20,7**
	2010	**190**	**2595593**	**99475**	**2057838**	**x**	**20,7**
	2011	**189**	**2569507**	**107476**	**2002296**	**x**	**18,6**
powiaty:							
Głubczycki	2005	14	173226	6490	145471	10	22,4
	2010	14	183250	7317	121844	11	16,7
	2011	14	182505	6666	114616	11	17,2
Kędzierzyńsko-kozielski	2005	27	406692	13889	306341	5	22,1
	2010	25	358474	14125	336490	3	23,8
	2011	25	345679	13831	335692	3	24,3
Krapkowicki	2005	33	347288	13492	234770	7	17,4
	2010	33	325512	13232	237228	7	17,9
	2011	33	323030	13145	238690	6	18,2
Oleski	2005	30	333405	14608	263120	6	18,0
	2010	30	317860	13014	241243	6	18,5
	2011	30	315446	12697	227106	7	17,9
Opolski	2005	48	562226	18074	314250	4	17,4
	2010	47	572651	17002	287075	5	16,9
	2011	48	571053	17006	290739	4	17,1
Strzelecki	2005	23	274462	12751	200151	8	15,7
	2010	23	266964	10523	163544	8	15,5
	2011	23	266342	10239	163750	9	16,0
Miasto na prawach powiatu – Opole	2005	19	539837	25428	705262	1	27,7
	2010	18	570882	24262	670414	1	27,6
	2011	16	565452	33892	631703	1	18,6

a Łącznie z filiami i punktami bibliotecznymi. *b* Bez wypożyczeń międzybibliotecznych.

TABL. 2 /96/. **MUZEA**

WYSZCZEGÓLNIENIE		Muzea[a] i oddziały muzealne	Muzealia[a]	Zwiedzający muzea i wystawy		
				ogółem	w tym młodzież szkolna[b]	
		w liczbach bezwzględnych				ogółem=100
WOJEWÓDZTWO	**2005**	**13**	**115192**	**194053**	**83278**	**42,9**
	2010	**13**	**93133**	**180369**	**67282**	**37,3**
	2011	**14**	**97092**	**197179**	**69240**	**35,1**
Podregion nyski	**2005**	**6**	**66372**	**78032**	**31043**	**39,8**
	2010	**7**	**38900**	**73902**	**24356**	**33,0**
	2011	**7**	**40153**	**79459**	**26708**	**33,6**
powiaty:						
Brzeski	2005	1	14178	27304	9789	35,9
	2010	1	14496	21933	6784	30,9
	2011	1	14675	24842	6909	27,8
Kluczborski	2005	1	5235	8675	7527	86,8
	2010	1	5373	7029	4819	68,6
	2011	1	5405	8373	5616	67,1
Namysłowski	2005	–	–	–	–	–
	2010	–	–	–	–	–
	2011	–	–	–	–	–
Nyski	2005	2	45210	32600	9087	27,9
	2010	3	17546	35716	10366	29,0
	2011	3	17897	37613	12094	32,2
Prudnicki	2005	2	1749	9453	4640	49,1
	2010	2	1485	9224	2387	25,9
	2011	2	2176	8631	2089	24,2
Podregion opolski	**2005**	**7**	**48820**	**116021**	**52235**	**45,0**
	2010	**6**	**54233**	**106467**	**42926**	**40,3**
	2011	**7**	**56939**	**117720**	**42532**	**36,1**
powiaty:						
Głubczycki	2005	1	2077	2015	1500	74,4
	2010	1	2454	4753	875	18,4
	2011	1	2492	8732	1008	11,5
Kędzierzyńsko-kozielski	2005	–	–	–	–	–
	2010	–	–	–	–	–
	2011	–	–	–	–	–
Krapkowicki	2005	–	–	–	–	–
	2010	–	–	–	–	–
	2011	–	–	–	–	–
Oleski	2005	2	5122	8257	6615	80,1
	2010	2	8194	9931	5694	57,3
	2011	2	7530	8308	6304	75,9
Opolski	2005	–	–	–	–	–
	2010	–	–	–	–	–
	2011	–	–	–	–	–
Strzelecki	2005	1	2285	3638	1611	44,3
	2010	1	–	9239	5087	55,1
	2011	1	–	12125	6487	53,5
Miasto na prawach powiatu – Opole	2005	3	39336	102111	42509	41,6
	2010	2	43585	82544	31270	37,9
	2011	3	46917	88555	28733	32,4

a Stan w dniu 31 XII. *b* Zwiedzająca w zorganizowanych grupach.

TABL. 3 /97/. **KINA STAŁE**

WYSZCZEGÓLNIENIE		Kina	Miejsca na widowni	Sale projekcyjne	Seanse	Widzowie		
		stan w dniu 31 XII				ogółem	lokata	na 1 seans
WOJEWÓDZTWO	**2005**	**14**	**5118**	**19**	**16528**	**450794**	**x**	**27**
	2010	**9**	**3566**	**14**	**14190**	**560744**	**x**	**40**
	2011	**12**	**4241**	**17**	**15873**	**615923**	**x**	**39**
Podregion nyski	**2005**	**5**	**1371**	**5**	**942**	**20703**	**x**	**22**
	2010	**4**	**1111**	**4**	**619**	**14001**	**x**	**23**
	2011	**6**	**1476**	**6**	**1392**	**42836**	**x**	**31**
powiaty:								
Brzeski	2005	1	221	1	79	2968	6	38
	2010	2	461	2	108	4483	5	42
	2011	2	416	2	286	6271	5	22
Kluczborski	2005	1	300	1	181	2105	7	12
	2010	–	–	–	–	–	x	–
	2011	–	–	–	–	–	x	–
Namysłowski	2005	–	–	–	–	–	x	–
	2010	–	–	–	–	–	x	–
	2011	–	–	–	–	–	x	–
Nyski	2005	3	850	3	682	15630	3	23
	2010	2	650	2	511	9518	3	19
	2011	4	1060	4	1106	36565	3	33
Prudnicki	2005	–	–	–	–	–	x	–
	2010	–	–	–	–	–	x	–
	2011	–	–	–	–	–	x	–
Podregion opolski	**2005**	**9**	**3747**	**14**	**15586**	**430091**	**x**	**28**
	2010	**5**	**2455**	**10**	**13571**	**546743**	**x**	**40**
	2011	**6**	**2765**	**11**	**14481**	**573087**	**x**	**40**
powiaty:								
Głubczycki	2005	1	300	1	16	499	8	31
	2010	–	–	–	–	–	x	–
	2011	–	–	–	–	–	x	–
Kędzierzyńsko-kozielski	2005	1	300	1	1139	39914	2	35
	2010	1	300	1	686	49478	2	72
	2011	1	300	1	1096	54352	2	50
Krapkowicki	2005	2	755	2	594	10475	4	18
	2010	1	368	1	347	6396	4	18
	2011	2	678	2	608	9007	4	15
Oleski	2005	2	547	2	100	4236	5	42
	2010	2	547	2	79	1764	6	22
	2011	2	547	2	101	2499	6	25
Opolski	2005	1	500	1	10	431	9	43
	2010	–	–	–	–	–	x	–
	2011	–	–	–	–	–	x	–
Strzelecki	2005	–	–	–	–	–	x	–
	2010	–	–	–	–	–	x	–
	2011	–	–	–	–	–	x	–
Miasto na prawach powiatu – Opole	2005	2	1345	7	13727	374536	1	27
	2010	1	1240	6	12459	489105	1	39
	2011	1	1240	6	12676	507229	1	40

TABL. 4 /98/. **ABONENCI RADIOWI**
Stan w dniu 31 XII

WYSZCZEGÓLNIENIE		Ogółem	Miasta	Wieś	Ogółem	Lokata	Miasta	Wieś
		w liczbach bezwzględnych			na 1000 ludności[a]			
WOJEWÓDZTWO	**2005**	**241228**	**140790**	**100438**	**230**	**x**	**255**	**202**
	2010	**193166**	**114140**	**79026**	**188**	**x**	**212**	**161**
	2011	**192302**	**113681**	**78621**	**188**	**x**	**212**	**160**
Podregion nyski	**2005**	**99925**	**58367**	**41558**	**242**	**x**	**271**	**210**
	2010	**76193**	**45654**	**30539**	**188**	**x**	**218**	**155**
	2011	**75808**	**45470**	**30338**	**187**	**x**	**219**	**154**
powiaty:								
Brzeski	2005	21983	14272	7711	238	4	269	195
	2010	16712	11004	5708	182	8	212	142
	2011	16664	10986	5678	181	8	213	141
Kluczborski	2005	17830	9932	7898	253	1	277	229
	2010	13010	7489	5521	190	5	215	164
	2011	12925	7449	5476	189	5	215	162
Namysłowski	2005	9985	4535	5450	227	6	273	199
	2010	7412	3453	3959	169	10	212	144
	2011	7371	3436	3935	168	10	211	143
Nyski	2005	34910	20744	14166	239	3	266	207
	2010	26953	16644	10309	188	7	220	152
	2011	26801	16571	10230	188	7	221	152
Prudnicki	2005	15217	8884	6333	253	1	280	223
	2010	12106	7064	5042	207	2	229	182
	2011	12047	7028	5019	207	2	229	183
Podregion opolski	**2005**	**141303**	**82423**	**58880**	**223**	**x**	**245**	**198**
	2010	**116973**	**68486**	**48487**	**188**	**x**	**209**	**165**
	2011	**116494**	**68211**	**48283**	**188**	**x**	**209**	**164**
powiaty:								
Głubczycki	2005	11361	5874	5487	225	7	255	200
	2010	8235	4325	3910	168	11	191	148
	2011	8178	4300	3878	168	10	192	147
Kędzierzyńsko-kozielski	2005	25814	18003	7811	252	2	274	213
	2010	20952	14529	6423	210	1	226	181
	2011	20819	14430	6389	210	1	226	181
Krapkowicki	2005	16175	9350	6825	238	4	248	224
	2010	13072	7631	5441	196	4	208	182
	2011	13025	7608	5417	197	4	209	182
Oleski	2005	15378	6573	8805	224	8	260	204
	2010	11872	5096	6776	177	9	208	160
	2011	11796	5049	6747	176	9	207	159
Opolski	2005	25598	4282	21316	189	10	219	185
	2010	22168	3661	18507	164	12	191	159
	2011	22102	3644	18458	163	11	189	159
Strzelecki	2005	17144	8508	8636	212	9	233	194
	2010	14910	7480	7430	189	6	212	170
	2011	14846	7452	7394	189	6	213	169
Miasto na prawach powiatu – Opole	2005	29833	29833	–	233	5	233	x
	2010	25764	25764	–	205	3	205	x
	2011	25728	25728	–	205	3	205	x

a Dla 2011 r. dane tymczasowe.

Ź r ó d ł o: dane Dyrekcji Generalnej Poczty Polskiej.

TABL. 5 /99/. **ABONENCI TELEWIZYJNI**
Stan w dniu 31 XII

WYSZCZEGÓLNIENIE		Ogółem	Miasta	Wieś	Ogółem	Lokata	Miasta	Wieś
		w liczbach bezwzględnych			na 1000 ludności[a]			
WOJEWÓDZTWO	**2005**	**235585**	**136787**	**98798**	**225**	**x**	**248**	**199**
	2010	**188040**	**110419**	**77621**	**183**	**x**	**205**	**158**
	2011	**187037**	**109834**	**77203**	**182**	**x**	**205**	**158**
Podregion nyski	**2005**	**97731**	**56841**	**40890**	**236**	**x**	**264**	**206**
	2010	**74273**	**44291**	**29982**	**183**	**x**	**212**	**152**
	2011	**73862**	**44088**	**29774**	**183**	**x**	**212**	**152**
powiaty:								
Brzeski	2005	21427	13831	7596	232	5	261	192
	2010	16217	10628	5589	176	7	205	139
	2011	16157	10597	5560	176	7	205	138
Kluczborski	2005	17392	9669	7723	247	1	270	224
	2010	12699	7276	5423	185	5	209	161
	2011	12609	7232	5377	185	5	209	159
Namysłowski	2005	9775	4407	5368	222	7	265	196
	2010	7245	3350	3895	165	9	206	141
	2011	7199	3332	3867	165	9	204	141
Nyski	2005	34252	20274	13978	234	3	260	204
	2010	26311	16175	10136	184	6	214	150
	2011	26153	16097	10056	184	6	215	149
Prudnicki	2005	14885	8660	6225	247	1	273	219
	2010	11801	6862	4939	202	2	223	178
	2011	11744	6830	4914	202	2	223	179
Podregion opolski	**2005**	**137854**	**79946**	**57908**	**217**	**x**	**238**	**194**
	2010	**113767**	**66128**	**47639**	**183**	**x**	**201**	**162**
	2011	**113175**	**65746**	**47429**	**182**	**x**	**201**	**161**
powiaty:								
Głubczycki	2005	11136	5735	5401	220	8	249	196
	2010	8045	4196	3849	164	10	186	145
	2011	7987	4169	3818	164	10	186	145
Kędzierzyńsko-kozielski	2005	25224	17533	7691	246	2	266	210
	2010	20446	14118	6328	205	1	219	178
	2011	20317	14020	6297	205	1	219	178
Krapkowicki	2005	15833	9121	6712	233	4	242	220
	2010	12772	7430	5342	192	4	203	179
	2011	12716	7396	5320	192	4	203	179
Oleski	2005	14961	6344	8617	218	9	251	199
	2010	11499	4871	6628	172	8	199	156
	2011	11419	4821	6598	171	8	198	156
Opolski	2005	25142	4158	20984	186	11	212	182
	2010	21690	3528	18162	160	11	184	156
	2011	21618	3514	18104	160	11	183	156
Strzelecki	2005	16781	8278	8503	207	10	227	191
	2010	14608	7278	7330	185	5	206	168
	2011	14540	7248	7292	185	5	207	167
Miasto na prawach powiatu – Opole	2005	28777	28777	–	224	6	224	x
	2010	24707	24707	–	197	3	197	x
	2011	24578	24578	–	196	3	196	x

a Dla 2011 r. dane tymczasowe.

Ź r ó d ł o: dane Dyrekcji Generalnej Poczty Polskiej.

TURYSTYKA. SPORT

TABL. 1 /100/. **TURYSTYCZNE OBIEKTY ZAKWATEROWANIA**

WYSZCZEGÓLNIENIE		Obiekty[a]	Lokata	Miejsca noclegowe[a]		Korzystający z noclegów		Udzielone noclegi	
				ogółem	w tym cało-roczne	ogółem	w tym turyści zagra-niczni	ogółem	w tym turyści zagra-niczni
WOJEWÓDZTWO	**2010**	**127**	**x**	**7974**	**5359**	**230318**	**31622**	**563438**	**73019**
	2011	**127**	**x**	**8371**	**5824**	**243185**	**32543**	**572563**	**80718**
Podregion nyski	**2010**	**58**	**x**	**4046**	**2549**	**94862**	**6654**	**252175**	**18675**
	2011	**58**	**x**	**4223**	**2694**	**99296**	**7562**	**261905**	**21942**
powiaty:									
Brzeski	2010	4	7	169	169	8587	1077	20137	2477
	2011	5	6	184	184	7001	572	12478	1011
Kluczborski	2010	5	6	222	66	5110	414	11965	2483
	2011	6	5	232	76	4341	501	10127	2009
Namysłowski	2010	4	7	111	111	4315	1481	10027	4333
	2011	4	7	124	124	6073	2339	15343	7692
Nyski	2010	40	1	3414	2123	71154	3468	200988	8454
	2011	38	1	3550	2227	76630	3936	215321	9044
Prudnicki	2010	5	6	130	80	5696	214	9058	928
	2011	5	6	133	83	5251	214	8636	2186
Podregion opolski	**2010**	**69**	**x**	**3928**	**2810**	**135456**	**24968**	**311263**	**54344**
	2011	**69**	**x**	**4148**	**3130**	**143889**	**24981**	**310658**	**58776**
powiaty:									
Głubczycki	2010	4	7	765	115	11926	1996	23224	3430
	2011	4	7	765	115	8161	730	18173	1646
Kędzierzyńsko-kozielski	2010	6	5	326	326	12251	2505	23062	6060
	2011	6	5	330	330	10076	2275	23216	5101
Krapkowicki	2010	6	5	395	395	16955	3039	50660	9087
	2011	6	5	410	394	18877	3386	60369	10261
Oleski	2010	7	4	172	134	9476	2544	16982	4177
	2011	5	6	145	117	8903	2666	14673	4536
Opolski	2010	22	2	955	567	21720	1576	45217	3564
	2011	22	2	916	634	19601	1565	41528	4241
Strzelecki	2010	7	4	341	341	10909	1746	25630	3413
	2011	8	4	736	736	24002	1812	55908	6771
Miasto na prawach powiatu – Opole	2010	17	3	974	932	52219	11562	126488	24613
	2011	18	3	846	804	54269	12547	96791	26220

a Stan w dniu 31 VII.

TABL. 2 /101/. **TURYSTYCZNE OBIEKTY ZBIOROWEGO ZAKWATEROWANIA**

WYSZCZEGÓLNIENIE		Obiekty[a]	Lokata	Miejsca noclegowe[a] ogółem	Miejsca noclegowe[a] w tym całoroczne	Stopień wykorzystania miejsc noclegowych w %	Korzystający z noclegów	Udzielone noclegi
WOJEWÓDZTWO ...	**2005**	**118**	**x**	**7459**	**4717**	**24,6**	**189099**	**497556**
	2010	**111**	**x**	**7765**	**5187**	**25,1**	**224531**	**552041**
	2011	**116**	**x**	**8213**	**5696**	**25,2**	**241554**	**568663**
Podregion nyski	**2005**	**59**	**x**	**4105**	**2400**	**x**	**81834**	**261510**
	2010	**49**	**x**	**3931**	**2452**	**23,5**	**91219**	**245011**
	2011	**52**	**x**	**4133**	**2616**	**23,8**	**98208**	**259513**
powiaty:								
Brzeski	2005	4	7	177	93	26,2	6541	10124
	2010	4	6	169	169	32,4	8440	17757
	2011	5	5	184	184	21,1	7001	12478
Kluczborski	2005	7	4	297	141	23,9	12931	17983
	2010	5	5	222	66	21,2	3942	10435
	2011	6	4	232	76	20,7	4341	10127
Namysłowski	2005	5	6	160	160	22,3	4064	12106
	2010	2	8	93	93	29,5	4061	9393
	2011	3	7	114	114	35,2	5911	14928
Nyski	2005	36	1	3299	1909	27,1	55992	213502
	2010	35	1	3345	2072	22,7	70714	200176
	2011	34	1	3482	2171	23,4	75802	213633
Prudnicki	2005	7	4	172	97	22,1	2306	7795
	2010	3	7	102	52	28,6	4062	7250
	2011	4	6	121	71	31,4	5153	8347
Podregion opolski	**2005**	**59**	**x**	**3354**	**2317**	**x**	**107265**	**236046**
	2010	**62**	**x**	**3834**	**2735**	**26,5**	**133312**	**307030**
	2011	**64**	**x**	**4080**	**3080**	**26,6**	**143346**	**309150**
powiaty:								
Głubczycki	2005	4	7	765	115	11,8	7853	19222
	2010	4	6	765	115	13,2	11926	23224
	2011	4	6	765	115	14,6	8161	18173
Kędzierzyńsko-kozielski	2005	5	6	233	233	16,3	8563	18868
	2010	5	5	316	316	18,0	12251	23062
	2011	5	5	320	320	17,3	10003	22453
Krapkowicki	2005	3	8	232	232	30,1	8420	22263
	2010	6	4	395	395	38,2	16955	50660
	2011	6	4	410	394	45,7	18877	60369
Oleski	2005	6	5	144	144	27,2	8708	15845
	2010	6	4	164	126	33,3	9211	16490
	2011	5	5	145	117	31,9	8903	14673
Opolski	2005	18	2	977	632	15,4	17819	40363
	2010	17	2	879	510	18,6	20117	41780
	2011	18	2	858	594	16,1	19131	40783
Strzelecki	2005	7	4	239	239	18,0	5672	15421
	2010	7	3	341	341	20,6	10909	25630
	2011	8	3	736	736	29,9	24002	55908
Miasto na prawach powiatu – Opole	2005	16	3	764	722	38,6	50230	104064
	2010	17	2	974	932	39,4	51943	126184
	2011	18	2	846	804	33,4	54269	96791

a Stan w dniu 31 VII.

TABL. 3 /102/. **TURYŚCI ZAGRANICZNI W OBIEKTACH ZBIOROWEGO ZAKWATEROWANIA**

WYSZCZEGÓLNIENIE		Korzystający z noclegów	Lokata	Udzielone noclegi
WOJEWÓDZTWO	**2005**	**33043**	**x**	**72884**
	2010	**31155**	**x**	**71472**
	2011	**32346**	**x**	**79949**
Podregion nyski	**2005**	**5680**	**x**	**15747**
	2010	**6437**	**x**	**17974**
	2011	**7412**	**x**	**21433**
powiaty:				
Brzeski	2005	848	10	2055
	2010	1077	10	2477
	2011	572	10	1011
Kluczborski	2005	1018	8	1872
	2010	376	11	2407
	2011	501	11	2009
Namysłowski	2005	365	11	1826
	2010	1369	8	3908
	2011	2244	6	7377
Nyski	2005	3311	2	9455
	2010	3453	2	8430
	2011	3926	2	9018
Prudnicki	2005	138	12	539
	2010	162	12	752
	2011	169	12	2018
Podregion opolski	**2005**	**27363**	**x**	**57137**
	2010	**24718**	**x**	**53498**
	2011	**24934**	**x**	**58516**
powiaty:				
Głubczycki	2005	1948	6	2848
	2010	1996	6	3430
	2011	730	9	1646
Kędzierzyńsko-kozielski	2005	1724	7	3063
	2010	2505	5	6060
	2011	2258	5	5033
Krapkowicki	2005	2562	4	7514
	2010	3039	3	9087
	2011	3386	3	10261
Oleski	2005	3160	3	4970
	2010	2544	4	4177
	2011	2666	4	4536
Opolski	2005	2077	5	3640
	2010	1326	9	2718
	2011	1535	8	4049
Strzelecki	2005	1002	9	2238
	2010	1746	7	3413
	2011	1812	7	6771
Miasto na prawach powiatu – Opole	2005	14890	1	32864
	2010	11562	1	24613
	2011	12547	1	26220

TABL. 4 /103/. **POKOJE[a] W OBIEKTACH HOTELOWYCH**

WYSZCZEGÓLNIENIE		Pokoje[b]		Wynajęte pokoje		Stopień wykorzystania pokoi w %
		ogółem	w tym z własną łazienką i WC	ogółem	w tym turystom zagranicznym	
WOJEWÓDZTWO	**2010**	**1433**	**1309**	**175672**	**44625**	**34,9**
	2011	**1469**	**1352**	**185156**	**47116**	**37,0**
Podregion nyski	**2010**	**439**	**400**	**42747**	**8542**	**28,5**
	2011	**461**	**428**	**45138**	**12020**	**30,5**
powiaty:						
Brzeski	2010	99	81	10063	1518	31,8
	2011	108	90	7913	563	22,6
Kluczborski	2010	10	10	1751	920	22,3
	2011	16	16	1312	771	24,8
Namysłowski	2010	45	42	5632	1873	36,6
	2011	57	54	9929	4676	47,7
Nyski	2010	258	240	20972	3757	24,5
	2011	245	233	21241	4699	28,6
Prudnicki	2010	27	27	4329	474	46,2
	2011	35	35	4743	1311	38,1
Podregion opolski	**2010**	**994**	**909**	**132925**	**36083**	**37,6**
	2011	**1008**	**924**	**140018**	**35096**	**39,8**
powiaty:						
Głubczycki	2010	35	35	5869	1465	45,9
	2011	35	35	4336	779	33,9
Kędzierzyńsko-kozielski	2010	131	131	15006	5111	32,2
	2011	131	131	13950	4186	29,5
Krapkowicki	2010	186	186	30479	5947	49,2
	2011	191	191	36107	6552	55,4
Oleski	2010	91	80	10082	2962	35,0
	2011	86	74	9492	3139	34,4
Opolski	2010	97	97	8432	778	22,4
	2011	97	97	8107	556	22,3
Strzelecki	2010	106	61	9569	2089	24,8
	2011	106	61	11905	2208	36,4
Miasto na prawach powiatu – Opole	2010	348	319	53488	17731	42,2
	2011	362	335	56121	17676	43,1

a Dotyczy hoteli, moteli, pensjonatów i innych obiektów hotelowych. *b* Stan w dniu 31 VII.

TABL. 5 /104/. **WYBRANE OBIEKTY SPORTOWE W 2010 R.**
Stan w dniu 31 XII

WYSZCZEGÓLNIENIE	Stadiony sportowe	Boiska			Korty tenisowe	Hale sportowe
		do gier		uniwersalne – wielozadaniowe		
		wielkich	małych			
WOJEWÓDZTWO	**109**	**319**	**35**	**94**	**45**	**32**
Podregion nyski	**49**	**146**	**25**	**43**	**15**	**12**
powiaty:						
Brzeski	4	32	3	17	2	3
Kluczborski	13	15	10	3	1	4
Namysłowski	4	18	3	3	2	–
Nyski	24	57	6	19	7	4
Prudnicki	4	24	3	1	3	1
Podregion opolski	**60**	**173**	**10**	**51**	**30**	**20**
powiaty:						
Głubczycki	12	19	1	1	–	1
Kędzierzyńsko-kozielski	8	23	1	13	7	2
Krapkowicki	11	16	1	10	2	3
Oleski	4	12	1	4	1	2
Opolski	14	70	5	10	6	3
Strzelecki	7	27	1	10	1	2
Miasto na prawach powiatu – Opole	4	6	-	3	13	7

TABL. 6 /105/. **SEKCJE, CZŁONKOWIE ORAZ KADRA SZKOLENIOWA W KLUBACH SPORTOWYCH**
Stan w dniu 31 XII

WYSZCZEGÓLNIENIE		Kluby	Sekcje	Członkowie klubów	Trenerzy	Instruktorzy	Inne osoby prowadzące zajęcia sportowe
WOJEWÓDZTWO	**2006**	**178**	**286**	**12003**	**120**	**282**	**235**
	2008	**176**	**288**	**11299**	**143**	**280**	**227**
	2010	**257**	**372**	**14412**	**223**	**387**	**247**
Podregion nyski	**2006**	**63**	**91**	**3860**	**41**	**108**	**64**
	2008	**58**	**98**	**3791**	**48**	**103**	**76**
	2010	**90**	**132**	**4659**	**58**	**138**	**91**
powiaty:							
Brzeski	2006	15	17	740	15	13	10
	2008	7	10	422	11	9	2
	2010	18	22	936	10	23	30
Kluczborski	2006	9	16	586	5	22	6
	2008	5	9	396	6	11	4
	2010	9	11	660	10	18	2
Namysłowski	2006	7	12	485	1	9	7
	2008	9	14	391	13	14	6
	2010	12	17	497	7	22	8
Nyski	2006	20	27	1201	9	37	23
	2008	27	48	1986	13	42	49
	2010	40	69	2384	22	56	35
Prudnicki	2006	12	19	848	11	27	18
	2008	10	17	596	5	27	15
	2010	11	13	182	9	19	16
Podregion opolski	**2006**	**115**	**195**	**8143**	**79**	**174**	**171**
	2008	**118**	**190**	**7508**	**95**	**177**	**151**
	2010	**167**	**240**	**9753**	**165**	**249**	**156**
powiaty:							
Głubczycki	2006	7	7	299	6	14	4
	2008	9	16	520	3	15	4
	2010	18	23	1030	8	30	12
Kędzierzyńsko-kozielski	2006	15	25	1225	22	31	24
	2008	19	32	1266	35	40	15
	2010	26	38	1494	35	47	16
Krapkowicki	2006	18	25	1174	6	24	17
	2008	14	20	954	9	23	14
	2010	23	31	1257	23	28	19
Oleski	2006	21	36	1773	5	20	43
	2008	17	25	989	2	14	33
	2010	20	30	934	6	23	26
Opolski	2006	24	41	1500	23	40	33
	2008	25	34	1504	21	39	29
	2010	35	44	1954	32	42	43
Strzelecki	2006	17	35	1071	5	10	31
	2008	19	36	1295	8	19	36
	2010	22	37	1483	23	35	24
Miasto na prawach powiatu – Opole	2006	13	26	1101	12	35	19
	2008	15	27	980	17	27	20
	2010	23	37	1601	38	44	16

TABL. 7 /106/. **ĆWICZĄCY W KLUBACH SPORTOWYCH WEDŁUG PŁCI**
Stan w dniu 31 XII

WYSZCZEGÓLNIENIE		Ogółem	W tym do 18 lat	Mężczyźni		Kobiety	
				razem	w tym do 18 lat	razem	w tym do 18 lat
WOJEWÓDZTWO	**2006**	**11621**	**7106**	**9963**	**5907**	**1658**	**1199**
	2008	**10797**	**6211**	**9168**	**5146**	**1629**	**1065**
	2010	**15079**	**8350**	**13040**	**6961**	**2039**	**1389**
Podregion nyski	**2006**	**3668**	**2454**	**3028**	**1940**	**640**	**514**
	2008	**3735**	**2118**	**3047**	**1694**	**688**	**424**
	2010	**5130**	**2772**	**4331**	**2246**	**799**	**526**
powiaty:							
Brzeski	2006	651	423	544	338	107	85
	2008	476	340	325	203	151	137
	2010	907	474	774	374	133	100
Kluczborski	2006	566	398	500	340	66	58
	2008	328	215	315	205	13	10
	2010	689	417	624	385	65	32
Namysłowski	2006	376	268	314	224	62	44
	2008	368	260	319	222	49	38
	2010	576	440	532	408	44	32
Nyski	2006	1349	847	1125	669	224	178
	2008	1894	944	1548	801	346	143
	2010	2410	1153	1894	823	516	330
Prudnicki	2006	726	518	545	369	181	149
	2008	669	359	540	263	129	96
	2010	548	288	507	256	41	32
Podregion opolski ...	**2006**	**7953**	**4652**	**6935**	**3967**	**1018**	**685**
	2008	**7062**	**4093**	**6121**	**3452**	**941**	**641**
	2010	**9949**	**5578**	**8709**	**4715**	**1240**	**863**
powiaty:							
Głubczycki	2006	678	507	571	407	107	100
	2008	538	299	506	270	32	29
	2010	885	477	820	427	65	50
Kędzierzyńsko-kozielski	2006	1423	1033	1154	812	269	221
	2008	1273	928	1012	696	261	232
	2010	1531	888	1285	689	246	199
Krapkowicki	2006	960	519	826	426	134	93
	2008	809	514	722	453	87	61
	2010	1342	745	1155	617	187	128
Oleski	2006	1389	926	1320	858	69	68
	2008	867	488	813	443	54	45
	2010	969	566	891	502	78	64
Opolski	2006	1481	782	1326	702	155	80
	2008	1429	739	1317	665	112	74
	2010	1893	913	1844	907	49	6
Strzelecki	2006	931	458	902	440	29	18
	2008	1193	711	1124	650	69	61
	2010	1617	1139	1406	942	211	197
Miasto na prawach powiatu – Opole	2006	1091	427	836	322	255	105
	2008	953	414	627	275	326	139
	2010	1712	850	1308	631	404	219

FINANSE PRZEDSIĘBIORSTW

TABL. 1 /107/. **PRZYCHODY Z CAŁOKSZAŁTU DZIAŁALNOŚCI**

WYSZCZEGÓLNIENIE		Przychody ogółem		Przychody netto ze sprzedaży		Pozostałe przychody operacyjne	Przychody finansowe
				produktów	towarów i materiałów		
		w tys. zł	lokata	w tys. zł			
WOJEWÓDZTWO	**2010**	**27082669**	**x**	**19597724**	**6637781**	**533503**	**313661**
	2011	**29800486**	**x**	**21869970**	**7297294**	**420916**	**212306**
Podregion nyski	**2010**	**3853440**	**x**	**2890986**	**848184**	**85484**	**28786**
	2011	**4424192**	**x**	**3209195**	**1094983**	**84339**	**35675**
powiaty:							
Brzeski	2010	1125020	6	673346	425787	21362	4525
	2011	1352392	7	696894	603675	33058	18765
Kluczborski	2010	882231	9	740440	116771	19992	5028
	2011	1009021	9	841146	144839	18845	4191
Namysłowski	2010	575973	10	463151	95481	7556	9785
	2011	706974	10	575530	119015	8449	3980
Nyski	2010	891869	8	706025	165870	14830	5144
	2011	1046991	8	839033	185233	14728	7997
Prudnicki	2010	378347	12	308024	44275	21744	4304
	2011	308814	12	256592	42221	9259	742
Podregion opolski	**2010**	**23229229**	**x**	**16706738**	**5789597**	**448019**	**284875**
	2011	**25376294**	**x**	**18660775**	**6202311**	**336577**	**176631**
powiaty:							
Głubczycki	2010	466458	11	438186	20837	6824	611
	2011	443552	11	416781	22497	2707	1567
Kędzierzyńsko-kozielski	2010	5881094	2	3825581	1943398	77479	34636
	2011	6846631	2	4541021	2191291	91056	23263
Krapkowicki	2010	2439311	4	1915697	355326	46646	121642
	2011	2987414	4	2651500	220721	69552	45641
Oleski	2010	1368585	5	1075829	271288	15044	6424
	2011	1569885	5	1248217	293578	23112	4978
Opolski	2010	4755059	3	3204211	1333331	179448	38069
	2011	3313553	3	1998943	1270245	27792	16573
Strzelecki	2010	1054927	7	848882	164826	18544	22675
	2011	1483387	6	1222229	238913	12153	10092
Miasto na prawach powiatu – Opole	2010	7263795	1	5398352	1700591	104034	60818
	2011	8731872	1	6582084	1965066	110205	74517

TABL. 2 /108/. **KOSZTY UZYSKANIA PRZYCHODÓW Z CAŁOKSZTAŁTU DZIAŁALNOŚCI**

WYSZCZEGÓLNIENIE		Koszty ogółem		Koszt własny sprzedanych produktów	Wartość sprzedanych towarów i materiałów	Pozostałe koszty operacyjne	Koszty finansowe
		w tys. zł	lokata	w tys. zł			
WOJEWÓDZTWO	**2010**	**25700119**	**x**	**19386176**	**5621026**	**300050**	**392867**
	2011	**28307134**	**x**	**21365552**	**6240035**	**277751**	**423796**
Podregion nyski	**2010**	**3698007**	**x**	**2883520**	**736657**	**36094**	**41736**
	2011	**4265078**	**x**	**3162892**	**967649**	**49868**	**84669**
powiaty:							
Brzeski	2010	1093172	7	693403	375397	9010	15362
	2011	1335802	6	733830	548003	19874	34095
Kluczborski	2010	830910	4	703010	105889	12509	9502
	2011	947650	4	788607	131085	13495	14463
Namysłowski	2010	553015	3	463763	79673	6353	3226
	2011	675666	3	557264	98258	5555	14589
Nyski	2010	858058	5	706284	139158	4496	8120
	2011	1003860	5	828917	153995	7667	13281
Prudnicki	2010	362852	1	317060	36540	3726	5526
	2011	302100	1	254274	36308	3277	8241
Podregion opolski	**2010**	**22002112**	**x**	**16502656**	**4884369**	**263956**	**351131**
	2011	**24042056**	**x**	**18202660**	**5272386**	**227883**	**339127**
powiaty:							
Głubczycki	2010	457349	2	435820	16002	2498	3029
	2011	435606	2	413962	17415	1381	2848
Kędzierzyńsko-kozielski	2010	5716533	11	3878979	1697329	66124	74101
	2011	6520686	11	4377182	1961790	72362	109352
Krapkowicki	2010	2073754	9	1645219	305050	33368	90117
	2011	2483703	9	2220650	194811	32936	35306
Oleski	2010	1335584	8	1085940	222432	19059	8153
	2011	1558338	8	1264713	245507	20013	28105
Opolski	2010	4350397	10	3031992	1177952	44627	95826
	2011	3101598	10	1956960	1079471	23789	41378
Strzelecki	2010	1076019	6	888203	144651	28819	14346
	2011	1527308	7	1241306	216894	12651	56457
Miasto na prawach powiatu – Opole	2010	6992476	12	5536503	1320953	69461	65559
	2011	8414817	12	6727887	1556498	64751	65681

TABL. 3 /109/. **WYNIKI FINANSOWE ORAZ WYBRANE RELACJE EKONOMICZNE W PRZEDSIĘBIORSTWACH**

WYSZCZEGÓLNIENIE		Wynik finansowy			Wskaźnik		
		na sprzedaży	brutto	netto	rentowności obrotu netto		płynności finansowej II stopnia
		w tys. zł			w %	lokata	w %
WOJEWÓDZTWO	**2010**	**1228303**	**1384359**	**1116543**	**4,1**	**x**	**94,4**
	2011	**1561677**	**1496395**	**1173632**	**3,9**	**x**	**95,5**
Podregion nyski	**2010**	**118993**	**155419**	**123513**	**3,2**	**x**	**83,1**
	2011	**173637**	**159097**	**129860**	**2,9**	**x**	**73,6**
powiaty:							
Brzeski	2010	30333	31729	26290	2,3	7	74,1
	2011	18736	16602	13633	1,0	10	70,6
Kluczborski	2010	48312	51341	39821	4,5	3	71,6
	2011	66293	61368	48770	4,8	3	56,9
Namysłowski	2010	15196	22958	19706	3,4	4	81,6
	2011	39023	31309	26208	3,7	4	77,0
Nyski	2010	26453	33884	26869	3,0	5	106,8
	2011	41354	43104	35363	3,4	6	90,5
Prudnicki	2010	–1301	15507	10827	2,9	6	84,1
	2011	8231	6714	5886	1,9	8	81,7
Podregion opolski	**2010**	**1109310**	**1228940**	**993030**	**4,3**	**x**	**96,4**
	2011	**1388040**	**1337298**	**1043772**	**4,1**	**x**	**100,3**
powiaty:							
Głubczycki	2010	7201	9042	6227	1,3	10	83,9
	2011	7901	7946	6989	1,6	9	97,9
Kędzierzyńsko-kozielski	2010	192671	166787	129469	2,2	8	82,7
	2011	393340	328976	255570	3,7	4	99,7
Krapkowicki	2010	320754	365379	310300	12,7	1	113,4
	2011	456760	503711	411482	13,8	1	152,3
Oleski	2010	38745	33033	25740	1,9	9	71,8
	2011	31575	11547	3005	0,2	11	60,1
Opolski	2010	327598	404696	333834	7,0	2	89,3
	2011	232757	211958	167647	5,1	2	79,6
Strzelecki	2010	–19146	–21084	–28221	–2,7	11	88,2
	2011	2942	–43899	–55883	–3,8	12	63,0
Miasto na prawach powiatu – Opole	2010	241487	271087	215681	3,0	5	124,2
	2011	262765	317059	254962	2,9	7	128,4

TABL. 4 /110/. **KOSZTY W UKŁADZIE RODZAJOWYM**

WYSZCZEGÓLNIENIE		Koszty ogółem	W tym				
			amortyzacja	zużycie materiałów i energii	usługi obce	podatki i opłaty	wynagro-dzenia
		w tys. zł					
WOJEWÓDZTWO	**2010**	**19622839**	**955333**	**9781148**	**4600027**	**490196**	**2774971**
	2011	**21646680**	**832397**	**10868814**	**5520130**	**451781**	**2901618**
Podregion nyski	**2010**	**2924728**	**133901**	**1618454**	**379161**	**82431**	**515986**
	2011	**3227338**	**140452**	**1823432**	**443788**	**100302**	**536869**
powiaty:							
Brzeski	2010	714241	35756	364108	126416	10522	133559
	2011	768779	35992	389523	140608	12071	139779
Kluczborski	2010	711543	26769	403129	87382	10221	122898
	2011	796989	27932	460074	117629	10633	129052
Namysłowski	2010	466277	14100	280504	57889	39072	53769
	2011	558792	15239	331143	67641	57231	65402
Nyski	2010	714357	37577	401442	74577	14002	138873
	2011	844146	44025	505675	88436	12228	152345
Prudnicki	2010	318310	19699	169271	32897	8614	66887
	2011	258632	17264	137017	29474	8139	50291
Podregion opolski ...	**2010**	**16698111**	**821432**	**8162694**	**4220866**	**407765**	**2258985**
	2011	**18419342**	**691945**	**9045382**	**5076342**	**351479**	**2364749**
powiaty:							
Głubczycki	2010	436592	15370	217696	57019	22264	85034
	2011	415545	12774	215355	35844	27812	81518
Kędzierzyńsko-kozielski	2010	3965052	164272	2390660	746339	82391	417474
	2011	4496298	192827	2832024	741101	88492	450741
Krapkowicki	2010	1661074	71273	763297	387832	47871	315463
	2011	2220274	87750	1089490	512475	56559	374994
Oleski	2010	1104748	32938	747731	125142	10601	138561
	2011	1263206	50435	890414	117504	11337	138650
Opolski	2010	3059996	264579	1696294	468290	115760	379965
	2011	1984180	76104	1027811	415323	38020	322568
Strzelecki	2010	902228	46656	547781	126796	15305	117601
	2011	1295851	56726	873550	163699	13241	133319
Miasto na prawach powiatu – Opole	2010	5568421	226344	1799235	2309448	113573	804887
	2011	6743988	215329	2116738	3090396	116018	862959

TABL. 5 /111/. **AKTYWA OBROTOWE**
Stan w dniu 31 XII

WYSZCZEGÓLNIENIE		Aktywa ogółem	W tym				
			zapasy	w tym		należności krótkoterminowe	inwestycje krótkoterminowe
				materiały	produkty gotowe		
		w tys. zł					
WOJEWÓDZTWO	**2010**	**8167703**	**2464843**	**919345**	**423677**	**4077682**	**1389512**
	2011	**8869746**	**27774569**	**1015748**	**447917**	**4192445**	**1625226**
Podregion nyski	**2010**	**1188077**	**407621**	**192281**	**73675**	**499101**	**247654**
	2011	**1391787**	**518312**	**238028**	**83168**	**601752**	**201088**
powiaty:							
Brzeski	2010	352812	156951	45696	23541	139033	52830
	2011	418036	190708	47469	24195	161592	57671
Kluczborski	2010	260415	78250	47723	17724	111103	47003
	2011	322356	105648	69099	19443	136456	24609
Namysłowski	2010	157762	66452	43374	7557	54650	35396
	2011	210283	90554	56744	8016	76545	41430
Nyski	2010	294057	71714	39666	15872	136715	82418
	2011	342651	101389	51919	22945	168345	69143
Prudnicki	2010	123031	34254	15822	8981	57600	30007
	2011	98461	30013	12797	8569	58814	8235
Podregion opolski	**2010**	**6979626**	**2057222**	**727064**	**350002**	**3578581**	**1141858**
	2011	**7477959**	**2256257**	**777720**	**364749**	**3590693**	**1424138**
powiaty:							
Głubczycki	2010	148717	45820	25205	9878	91938	8913
	2011	139310	40744	24766	9510	87916	6897
Kędzierzyńsko-kozielski	2010	1576386	437680	113481	57462	859907	228358
	2011	1737971	478581	146732	71722	939205	272882
Krapkowicki	2010	658748	132530	62616	29161	433809	68737
	2011	884033	150182	86699	33097	517737	199712
Oleski	2010	607891	340744	74104	118967	156900	98827
	2011	686329	381765	110289	72725	207843	93661
Opolski	2010	1504942	467970	217037	50333	859466	168150
	2011	1074501	432613	104951	59882	459066	166634
Strzelecki	2010	430722	113330	62506	29174	218980	93212
	2011	617844	208333	111580	68645	302100	92625
Miasto na prawach powiatu – Opole	2010	2052220	519148	172115	55027	957581	475661
	2011	2337971	564039	192703	49168	1076826	591727

TABL. 6 /112/. **WYBRANE ŹRÓDŁA FINANSOWANIA MAJĄTKU W PODMIOTACH GOSPODARCZYCH**
Stan w dniu 31 XII

WYSZCZEGÓLNIENIE		Zobowiązania długoterminowe	Zobowiązania krótkoterminowe[a]	W tym		
				kredyty i pożyczki[b]	z tytułu dostaw i usług[c]	z tytułu podatków, ceł, ubezpieczeń i innych świadczeń
		w tys. zł				
WOJEWÓDZTWO	**2010**	**2137586**	**5793977**	**1361617**	**3129235**	**419390**
	2011	**1877725**	**6089527**	**1115853**	**3532250**	**432336**
Podregion nyski	**2010**	**323396**	**899103**	**197867**	**513618**	**91970**
	2011	**329975**	**1091497**	**269468**	**584085**	**80173**
powiaty:						
Brzeski	2010	147884	258769	92623	121606	19951
	2011	138005	310471	115001	139289	19464
Kluczborski	2010	58374	220696	37232	138967	13019
	2011	41827	283163	30729	166248	14735
Namysłowski	2010	12495	110323	27977	60788	14221
	2011	21957	153234	47306	79398	9120
Nyski	2010	93987	205121	32550	115443	33429
	2011	101907	262519	67037	137328	31670
Prudnicki	2010	10656	104194	7485	76814	11350
	2011	26279	82110	9395	61822	5184
Podregion opolski	**2010**	**1814190**	**4894874**	**1163750**	**2615617**	**327420**
	2011	**1547750**	**4998030**	**846385**	**2948165**	**352163**
powiaty:						
Głubczycki	2010	8910	120238	32069	54835	19259
	2011	15344	96896	24039	41631	20094
Kędzierzyńsko-kozielski	2010	386458	1316560	227733	787768	68939
	2011	474762	1215951	189992	769036	64306
Krapkowicki	2010	250930	443082	59854	179062	29436
	2011	259281	471131	38116	263330	43382
Oleski	2010	238992	356379	77651	226257	16210
	2011	206528	501835	178726	262008	19489
Opolski	2010	468608	1150500	519192	437968	87925
	2011	128558	786316	93259	463501	81154
Strzelecki	2010	268479	354042	87283	198964	17187
	2011	246065	626597	145362	353125	17281
Miasto na prawach powiatu – Opole	2010	191813	1154073	159968	730763	88464
	2011	217212	1299304	176891	795534	106457

a Obejmują zobowiązania o okresie spłaty do 1 roku, z wyjątkiem zobowiązań z tytułu dostaw i usług; bez funduszy specjalnych. *b* Od jednostek niepowiązanych. *c* Bez względu na okres wymagalności zapłaty.

FINANSE PUBLICZNE

TABL. 1 /113/. **DOCHODY BUDŻETÓW POWIATÓW I MIAST NA PRAWACH POWIATU WEDŁUG RODZAJÓW**

WYSZCZEGÓLNIENIE		Dochody ogółem		W tym			
				dotacje celowe			subwencja ogólna z budżetu państwa
				z budżetu państwa	otrzymane z funduszy celowych	pozostałe	
		w tys. zł	lokata	w tys. zł			
WOJEWÓDZTWO	**2005**	**855987,2**	**x**	**128123,4**	**2423,1**	**23470,6**	**322665,7**
	2010	**1266883,7**	**x**	**190807,7**	**835,5**	**12193,4**	**454130,2**
	2011	**1296269,5**	**x**	**180573,7**	**2054,7**	**13087,3**	**472022,9**
Podregion nyski	**2005**	**237936,6**	**x**	**43614,1**	**291,5**	**8562,3**	**126199,9**
	2010	**375092,7**	**x**	**73892,4**	**156,3**	**4759,1**	**172745,6**
	2011	**379525,5**	**x**	**67754,1**	**62,4**	**5027,6**	**176087,5**
powiaty:							
Brzeski	2005	56629,5	3	10684,6	253,0	3079,7	29316,7
	2010	91833,8	3	19007,5	–	1352,9	43904,1
	2011	89455,2	3	15246,3	–	927,7	42487,9
Kluczborski	2005	43391,6	6	6632,2	–	1202,8	24539,8
	2010	65358,9	6	12324,8	–	886,5	28553,2
	2011	64242,8	7	11443,5	–	737,3	29670,3
Namysłowski	2005	26078,2	12	4292,6	–	838,0	14257,6
	2010	42371,1	11	7177,9	100,0	563,7	18806,3
	2011	52961,6	10	7979,7	23,5	1265,7	20689,4
Nyski	2005	79332,1	2	15840,2	38,5	2285,0	40083,7
	2010	115868,3	2	22764,8	–	1461,5	56801,7
	2011	116707,9	2	21946,5	–	1794,1	57478,7
Prudnicki	2005	32505,2	10	6164,5	–	1156,8	18002,1
	2010	59660,6	8	12617,5	56,3	494,6	24680,3
	2011	56158,0	9	11138,0	38,9	302,8	25761,1
Podregion opolski	**2005**	**618050,7**	**x**	**84509,3**	**2131,6**	**14908,1**	**196466,0**
	2010	**891791,0**	**x**	**116915,3**	**679,2**	**7434,3**	**281384,6**
	2011	**916744,0**	**x**	**112819,6**	**1992,3**	**8059,6**	**295935,5**
powiaty:							
Głubczycki	2005	38078,2	8	14046,6	–	765,2	13427,2
	2010	49866,8	10	14272,5	59,9	941,4	15884,5
	2011	51999,0	11	14054,7	400,0	756,5	15962,6
Kędzierzyńsko-kozielski	2005	52013,3	4	10490,9	–	1283,7	24212,9
	2010	75865,1	4	17739,1	11,5	587,7	34101,0
	2011	78680,8	4	15640,2	40,0	310,2	35712,0
Krapkowicki	2005	27987,7	11	3720,7	519,6	702,9	9767,4
	2010	39399,6	12	6617,0	196,1	24,8	11484,0
	2011	36706,6	12	7300,6	91,0	–	12811,2
Oleski	2005	36479,7	9	5359,5	–	855,3	22017,9
	2010	55871,6	9	9340,3	–	263,1	31032,2
	2011	57270,9	8	9494,9	1100,0	195,2	31387,8
Opolski	2005	44553,6	5	7561,4	–	2527,1	16011,0
	2010	67775,4	5	8558,8	411,7	1387,5	24792,8
	2011	69351,2	6	9364,3	0,4	2283,8	26349,2
Strzelecki	2005	43225,6	7	10117,8	450,0	1279,9	19896,7
	2010	62387,2	7	12927,3	–	520,0	29626,0
	2011	69907,9	5	12706,8	–	482,5	31259,7
Miasto na prawach powiatu – Opole	2005	375712,6	1	33212,4	1162,0	7494,0	91132,9
	2010	540625,3	1	47460,3	–	3709,6	134464,2
	2011	552827,7	1	44258,1	360,9	4031,5	142452,8

TABL. 1 /113/. **DOCHODY BUDŻETÓW POWIATÓW I MIAST NA PRAWACH POWIATU WEDŁUG RODZAJÓW (dok.)**

WYSZCZEGÓLNIENIE		W tym (dok.)					
		dochody własne	w tym				
			udziały w podatku dochodowym od osób		podatek od nieruchomości	dochody z majątku	środki na dofinansowanie własnych zadań ze źródeł pozabudżetowych
			prawnych	fizycznych			
		w tys. zł					
WOJEWÓDZTWO	**2005**	**364092,3**	**17953,3**	**153708,1**	**53014,5**	**25280,1**	**15212,2**
	2010	**537723,9**	**16565,8**	**219124,7**	**67259,0**	**56264,5**	**17195,2**
	2011	**557775,6**	**15867,9**	**238213,9**	**69228,1**	**69855,7**	**8644,4**
Podregion nyski	**2005**	**56804,3**	**641,8**	**25968,4**	**–**	**3792,8**	**2464,5**
	2010	**104530,7**	**1313,9**	**38779,6**	**–**	**6264,3**	**15525,9**
	2011	**102422,8**	**1317,7**	**44439,9**	**–**	**10385,5**	**6623,2**
powiaty:							
Brzeski	2005	12573,9	182,6	6503,7	–	905,8	721,5
	2010	24397,3	299,1	10360,3	–	1818,4	4092,8
	2011	21481,3	218,4	11612,8	–	1148,5	–
Kluczborski	2005	11016,8	98,4	4259,6	–	1022,3	–
	2010	19884,2	277,2	6144,3	–	866,1	11,4
	2011	19856,1	287,9	7005,7	–	813,6	2303,5
Namysłowski	2005	5357,8	30,3	2480,7	–	363,8	1332,2
	2010	13178,2	249,5	4039,3	–	2083,4	2320,1
	2011	13139,9	323,6	4755,5	–	3317,1	1461,1
Nyski	2005	20673,9	261,5	9353,6	–	1269,3	410,8
	2010	26746,0	362,2	13801,3	–	1004,2	666,4
	2011	32712,1	377,7	15598,3	–	4274,6	557,6
Prudnicki	2005	7181,9	69,0	3370,8	–	231,6	–
	2010	20325,0	125,8	4434,4	–	492,0	8435,2
	2011	15233,5	110,0	5467,7	–	831,7	2301,0
Podregion opolski	**2005**	**307287,8**	**17311,5**	**127739,8**	**53014,5**	**21487,3**	**12747,8**
	2010	**433193,2**	**15251,9**	**180345,1**	**67259,0**	**50000,2**	**1669,3**
	2011	**455352,8**	**14550,3**	**193773,9**	**69228,1**	**59470,2**	**2021,2**
powiaty:							
Głubczycki	2005	9839,2	42,2	3558,2	–	364,0	–
	2010	16361,8	54,9	4333,4	–	1155,8	126,8
	2011	18745,1	74,2	5043,7	–	486,7	129,7
Kędzierzyńsko-kozielski	2005	15994,4	734,6	8880,1	–	587,7	31,3
	2010	21562,0	349,8	12944,0	–	359,3	257,5
	2011	25401,1	1678,0	14150,8	–	1943,3	23,8
Krapkowicki	2005	13228,0	5056,3	4888,3	–	110,4	49,1
	2010	19890,6	2063,5	7350,4	–	307,0	–
	2011	15067,0	666,7	8278,6	–	427,6	–
Oleski	2005	8124,3	95,6	3614,3	–	423,5	122,7
	2010	11988,6	132,5	5437,9	–	1127,6	54,9
	2011	11989,5	244,8	6267,4	–	438,4	21,1
Opolski	2005	18145,4	473,6	8853,4	–	1923,5	308,7
	2010	26784,0	607,7	14632,4	–	2400,0	94,7
	2011	28650,5	724,6	15816,8	–	2187,9	81,4
Strzelecki	2005	11421,5	241,7	5274,1	–	719,9	59,6
	2010	16401,9	237,2	7287,1	–	311,0	179,7
	2011	18891,2	373,7	8215,0	–	411,9	4,8
Miasto na prawach powiatu – Opole	2005	230535,0	10667,5	92671,4	53014,5	17358,3	12176,4
	2010	320204,3	11806,3	128360,0	67259,0	44339,5	955,7
	2011	336608,3	10788,3	136001,7	69228,1	53574,4	1760,4

TABL. 2 /114/. **DOCHODY BUDŻETÓW POWIATÓW I MIAST NA PRAWACH POWIATU WEDŁUG DZIAŁÓW**

WYSZCZEGÓLNIENIE		Dochody ogółem		W tym				
				gospodarka mieszkaniowa	administracja publiczna	oświata i wychowanie	ochrona zdrowia	pomoc społeczna i pozostałe zadania w zakresie polityki społecznej
		w tys. zł	lokata	w tys. zł				
WOJEWÓDZTWO	**2005**	**855987,2**	**x**	**40909,7**	**46500,7**	**9055,9**	**15379,8**	**84952,3**
	2010	**1266883,7**	**x**	**59979,9**	**25160,8**	**27271,2**	**36476,1**	**114071,1**
	2011	**1296269,5**		**68191,1**	**27121,0**	**28601,2**	**36837,2**	**117307,6**
Podregion nyski	**2005**	**237936,6**	**x**	**772,3**	**18325,1**	**5390,0**	**7097,1**	**22574,7**
	2010	**375092,7**	**x**	**10495,9**	**10785,0**	**14078,5**	**20713,6**	**32104,6**
	2011	**379525,5**	**x**	**11781,8**	**9451,3**	**13130,8**	**21754,8**	**31353,4**
powiaty:								
Brzeski	2005	56629,5	3	353,3	3584,3	1857,1	2113,8	4868,2
	2010	91833,8	3	919,1	3533,4	3335,5	4048,5	7271,3
	2011	89455,2	3	280,3	2997,1	2175,5	10537,2	6909,1
Kluczborski	2005	43391,6	6	31,6	3400,4	1338,2	675,6	4906,5
	2010	65358,9	6	5331,0	1817,4	2154,1	1943,7	6939,1
	2011	64242,8	7	2906,2	1934,6	1947,1	1995,7	7523,0
Namysłowski	2005	26078,2	12	230,2	1656,5	404,6	789,8	2124,5
	2010	42371,1	11	2026,2	1120,1	2790,7	4463,1	3315,8
	2011	52961,6	10	3280,5	1155,4	5130,0	2033,0	3304,4
Nyski	2005	79332,1	2	86,3	7545,9	1481,1	2875,2	6251,4
	2010	115868,3	2	1886,2	2031,1	4541,3	4845,7	8580,9
	2011	116707,9	2	4589,4	1206,4	2504,2	5175,4	6697,0
Prudnicki	2005	32505,2	10	70,9	2138,0	309,0	642,7	4424,1
	2010	59660,6	8	333,4	2283,0	1256,9	5412,5	5997,5
	2011	56158,0	9	725,4	2157,7	1374,0	2013,4	6920,0
Podregion opolski	**2005**	**618050,7**	**x**	**40137,4**	**28175,7**	**3665,8**	**8282,7**	**62377,9**
	2010	**891791,0**	**x**	**49484,1**	**14375,8**	**13192,8**	**15762,6**	**81966,4**
	2011	**916744,0**	**x**	**56409,2**	**17669,7**	**15470,4**	**15082,4**	**85954,2**
powiaty:								
Głubczycki	2005	38078,2	8	352,9	1663,1	281,6	531,5	14150,5
	2010	49866,8	10	679,1	353,8	1516,3	2537,6	17609,7
	2011	51999,0	11	283,4	706,0	410,0	1820,0	20158,7
Kędzierzyńsko-kozielski	2005	52013,3	4	322,6	4559,9	965,8	1023,9	3106,7
	2010	75865,1	4	41,8	1802,3	1745,9	2787,7	5152,9
	2011	78680,8	4	1456,2	1671,2	1850,9	2838,6	5008,3
Krapkowicki	2005	27987,7	11	35,0	3067,6	166,4	558,6	983,5
	2010	39399,6	12	635,7	2067,5	633,3	2275,6	1839,6
	2011	36706,6	12	613,9	2603,2	182,8	2170,7	1872,1
Oleski	2005	36479,7	9	293,2	2610,8	467,6	593,4	2969,2
	2010	55871,6	9	1055,9	375,4	1295,9	1192,8	3978,7
	2011	57270,9	8	399,7	328,9	2392,4	1289,7	4270,8
Opolski	2005	44553,6	5	90,2	6529,1	627,2	88,8	9117,7
	2010	67775,4	5	151,5	5425,9	1340,3	35,9	9446,9
	2011	69351,2	6	143,4	5497,0	1185,3	35,3	9911,4
Strzelecki	2005	43225,6	7	496,9	3343,8	253,7	616,1	8652,4
	2010	62387,2	7	1050,3	2482,6	1265,0	1627,0	11858,8
	2011	69907,9	5	1129,9	3372,7	2248,4	1539,9	12356,6
Miasto na prawach powiatu – Opole	2005	375712,6	1	38546,6	6401,4	903,5	4870,4	23397,9
	2010	540625,3	1	45869,9	1868,4	5396,0	5305,9	32079,9
	2011	552827,7	1	52382,7	3490,7	7200,7	5388,2	32376,3

TABL. 3 /115/. **WYDATKI BUDŻETÓW POWIATÓW I MIAST NA PRAWACH POWIATU WEDŁUG RODZAJÓW**

WYSZCZEGÓLNIENIE		Wydatki ogółem		Wydatki bieżące				Wydatki majątkowe
				razem	w tym			
					dotacje	świadczenia na rzecz osób fizycznych	wynagrodzenia	
		w tys. zł	lokata	w tys. zł				
WOJEWÓDZTWO ...	**2005**	**865372,1**	**x**	**641409,9**	**52076,6**	**58131,6**	**359961,1**	**88074,3**
	2010	**1316816,4**	**x**	**1081314,7**	**79162,3**	**49954,4**	**516527,7**	**235501,6**
	2011	**1327476,9**	**x**	**1109849,9**	**83908,6**	**48263,8**	**552129,0**	**217627,0**
Podregion nyski	**2005**	**251890,1**	**x**	**192358,2**	**14810,2**	**15171,3**	**115290,6**	**11469,4**
	2010	**387044,3**	**x**	**323456,6**	**15369,6**	**11553,3**	**166635,9**	**63587,7**
	2011	**378172,4**	**x**	**317541,3**	**14342,8**	**11143,3**	**176453,3**	**60631,1**
powiaty:								
Brzeski	2005	55469,0	3	45889,3	2117,5	4041,8	27631,1	3065,2
	2010	94782,5	3	86424,2	3289,0	3375,2	40780,1	8358,2
	2011	89224,2	3	79212,0	3694,8	2937,0	43105,6	10012,2
Kluczborski	2005	51264,1	4	39101,3	988,2	2615,2	23316,9	430,6
	2010	67333,3	6	54181,7	1076,1	1779,2	30648,6	13151,6
	2011	68568,7	6	55914,7	1042,6	1913,2	32505,9	12653,9
Namysłowski	2005	27129,2	11	20172,9	1860,7	1453,7	12194,8	2331,5
	2010	44720,7	11	35528,1	2540,7	1299,4	18716,0	9192,6
	2011	50837,3	11	37985,2	2939,0	1219,3	20341,5	12852,1
Nyski	2005	77749,4	2	60653,9	7933,8	4751,9	35951,4	4025,0
	2010	124294,8	2	100557,7	8027,6	3377,7	52241,2	23737,1
	2011	113365,5	2	98747,3	6151,2	3238,1	54856,3	14618,2
Prudnicki	2005	40278,4	8	26540,8	1910,0	2308,7	16196,4	1617,1
	2010	55912,9	9	46764,8	436,2	1721,9	24249,9	9148,1
	2011	56176,7	9	45682,0	515,2	1835,7	25644,0	10494,7
Podregion opolski	**2005**	**613481,8**	**x**	**449051,6**	**37266,6**	**42960,4**	**244670,4**	**76604,8**
	2010	**929772,1**	**x**	**757858,2**	**63792,8**	**38401,1**	**349891,9**	**171913,9**
	2011	**949304,5**	**x**	**792308,6**	**69565,8**	**37120,4**	**375675,7**	**156995,9**
powiaty:								
Głubczycki	2005	39596,4	9	32651,5	1263,4	1528,3	18675,7	3957,4
	2010	52119,7	10	48658,5	1867,4	1408,8	24236,9	3461,2
	2011	52819,8	10	48335,7	1975,3	1435,8	25834,4	4484,1
Kędzierzyńsko-kozielski	2005	50510,2	5	42508,6	2120,8	3592,0	25721,3	1962,5
	2010	83243,8	4	73370,3	4471,2	3391,0	38881,1	9873,5
	2011	74672,5	5	71650,1	4729,8	3282,8	39841,3	3022,4
Krapkowicki	2005	23605,0	12	17368,1	1145,9	1951,9	10049,8	2977,7
	2010	34068,1	12	30278,0	346,0	2067,3	14782,0	3790,0
	2011	37420,0	12	31699,8	185,5	2055,9	15970,6	5720,2
Oleski	2005	35577,6	10	31160,7	1524,4	1830,7	18607,1	895,9
	2010	57768,0	8	52170,3	3649,3	1688,2	25930,5	5597,7
	2011	60724,1	8	50177,3	4037,7	1683,0	28025,5	10546,8
Opolski	2005	41449,9	7	33541,2	2861,0	2666,0	17980,9	1930,1
	2010	68866,9	5	56650,0	6381,3	2473,9	26617,6	12216,9
	2011	76863,1	4	59808,4	7550,8	2670,1	28960,1	17054,7
Strzelecki	2005	45246,9	6	32076,5	4860,0	1824,9	18822,1	6297,5
	2010	64865,6	7	57902,4	5693,0	1894,1	30265,1	6963,2
	2011	68152,0	7	59870,5	6296,9	2013,1	32005,0	8281,5
Miasto na prawach powiatu – Opole	2005	377495,8	1	259745,0	23491,1	29566,6	134813,5	58583,7
	2010	568839,9	1	438828,6	41384,6	25477,9	189178,6	130011,4
	2011	578653,0	1	470766,9	44789,9	23979,7	205038,9	107886,1

TABL. 4 /116/. **WYDATKI BUDŻETÓW POWIATÓW I MIAST NA PRAWACH POWIATU WEDŁUG DZIAŁÓW**

WYSZCZEGÓLNIENIE		Wydatki ogółem		W tym				
				transport i łączność	gospodarka mieszkaniowa	działalność usługowa	administracja publiczna	bezpieczeństwo publiczne i ochrona przeciwpożarowa
		w tys. zł	lokata	w tys. zł				
WOJEWÓDZTWO	**2005**	**865372,1**	**x**	**79011,2**	**28107,9**	**5855,8**	**88784,1**	**47162,0**
	2010	**1316816,4**	**x**	**189457,9**	**33153,4**	**8306,3**	**125708,5**	**69912,4**
	2011	**1327476,9**	**x**	**174446,7**	**33564,4**	**22814,7**	**137014,9**	**69365,5**
Podregion nyski ...	**2005**	**251890,1**	**x**	**18277,9**	**297,3**	**1822,5**	**27985,4**	**18857,8**
	2010	**387044,3**	**x**	**55634,4**	**5539,6**	**2288,9**	**39010,8**	**28588,1**
	2011	**378172,4**	**x**	**57525,3**	**4014,4**	**4235,2**	**40574,8**	**26462,1**
powiaty:								
Brzeski	2005	55469,0	3	3129,8	120,9	306,0	4863,8	4967,7
	2010	94782,5	3	15737,9	69,6	606,9	8872,4	7038,4
	2011	89224,2	3	11467,1	83,9	1055,5	9557,2	6883,0
Kluczborski	2005	51264,1	4	3157,6	31,6	243,0	5070,3	2259,0
	2010	67333,3	6	12448,3	3226,5	436,1	6290,8	3554,5
	2011	68568,7	6	12621,6	2711,2	629,5	6946,4	3243,0
Namysłowski	2005	27129,2	11	3144,5	29,0	228,3	3345,2	2041,3
	2010	44720,7	11	2043,4	777,6	370,1	5125,5	4120,2
	2011	50837,3	11	8813,3	407,6	595,2	5182,2	3216,0
Nyski	2005	77749,4	2	6927,3	86,3	354,9	10334,5	7136,5
	2010	124294,8	2	17065,6	661,9	512,2	12892,9	9294,9
	2011	113365,5	2	13942,3	278,9	1140,7	12702,9	9667,4
Prudnicki	2005	40278,4	8	1918,7	29,5	690,3	4371,6	2453,3
	2010	55912,9	9	8339,2	804,0	363,6	5829,3	4580,0
	2011	56176,7	9	10681,0	532,8	814,3	6186,2	3452,7
Podregion opolski	**2005**	**613481,8**	**x**	**60733,4**	**27810,6**	**4033,3**	**60798,8**	**28304,4**
	2010	**929772,1**	**x**	**133823,5**	**27613,8**	**6017,4**	**86697,7**	**41324,3**
	2011	**949304,5**	**x**	**116921,3**	**29550,0**	**18579,5**	**96440,1**	**42903,4**
powiaty:								
Głubczycki	2005	39596,4	9	2322,1	181,7	228,5	3756,1	2935,0
	2010	52119,7	10	4800,3	171,2	384,6	5034,3	3174,4
	2011	52819,8	10	4403,6	104,2	495,7	5193,2	3316,7
Kędzierzyńsko-kozielski	2005	50510,2	5	3491,2	191,1	345,0	5717,4	6507,0
	2010	83243,8	4	11539,8	58,8	465,6	8302,9	9396,6
	2011	74672,5	5	4680,5	84,8	654,3	7610,8	8741,0
Krapkowicki	2005	23605,0	12	3102,0	35,0	237,0	3871,7	2258,3
	2010	34068,1	12	3870,3	30,6	382,0	5413,2	3369,1
	2011	37420,0	12	5342,8	31,9	1029,6	7432,0	3419,1
Oleski	2005	35577,6	10	2287,7	119,9	487,8	4285,6	2003,9
	2010	57768,0	8	10895,8	104,2	557,9	5909,6	3403,7
	2011	60724,1	8	9081,6	101,5	836,7	6391,7	3357,7
Opolski	2005	41449,9	7	5865,7	90,2	412,7	8607,6	–
	2010	68866,9	5	12293,2	211,5	491,8	11138,1	62,1
	2011	76863,1	4	14210,3	182,5	935,2	17794,3	–
Strzelecki	2005	45246,9	6	4553,1	140,2	237,3	4878,7	2402,5
	2010	64865,6	7	6860,8	291,6	370,5	8798,1	3734,9
	2011	68152,0	7	7565,2	461,6	755,2	7242,3	4270,7
Miasto na prawach powiatu – Opole	2005	377495,8	1	39111,6	27052,5	2085,0	29681,7	12197,7
	2010	568839,9	1	83563,4	26745,9	3365,0	42101,5	18183,4
	2011	578653,0	1	71637,4	28583,6	13872,8	44775,7	19798,0

TABL. 4 /116/. **WYDATKI BUDŻETÓW POWIATÓW I MIAST NA PRAWACH POWIATU WEDŁUG DZIAŁÓW (dok.)**

WYSZCZEGÓLNIENIE		W tym (dok.)					
		oświata i wychowanie	ochrona zdrowia	pomoc społeczna i pozostałe zadania w zakresie polityki społecznej	edukacyjna opieka wychowawcza	kultura i ochrona dziedzictwa narodowego	kultura fizyczna i sport
		w tys. zł					
WOJEWÓDZTWO	**2005**	**315852,8**	**29241,9**	**146760,9**	**42249,2**	**11800,3**	**9813,9**
	2010	**425038,5**	**55917,7**	**200505,4**	**55228,1**	**46114,0**	**33083,8**
	2011	**454410,0**	**39161,8**	**204382,1**	**56068,0**	**37160,5**	**25828,2**
Podregion nyski	**2005**	**93605,5**	**18799,9**	**44496,3**	**16772,4**	**1946,8**	**154,7**
	2010	**132563,8**	**31918,0**	**62484,4**	**20554,6**	**2044,0**	**665,5**
	2011	**134953,0**	**21503,1**	**58575,8**	**20216,2**	**1552,3**	**674,5**
powiaty:							
Brzeski	2005	23897,5	2146,7	10173,2	3992,6	1029,3	28,6
	2010	31773,8	9830,2	16010,4	3679,0	255,0	352,4
	2011	32266,2	7211,2	15687,5	3534,4	248,3	385,3
Kluczborski	2005	18713,2	3317,6	8305,9	4288,6	38,2	43,8
	2010	20755,0	1979,6	11285,4	5096,0	78,3	91,0
	2011	21287,1	2039,4	11579,9	5201,9	80,8	98,5
Namysłowski	2005	9542,4	2032,2	5244,6	918,5	40,1	21,9
	2010	16185,2	6652,1	6407,5	2356,1	45,6	27,9
	2011	19030,5	2589,2	5916,1	2461,4	57,2	29,5
Nyski	2005	28659,0	3028,7	13428,0	5869,1	824,8	49,4
	2010	44957,6	9349,4	18723,2	7593,2	1606,8	111,6
	2011	42859,2	7645,5	15377,4	7005,5	1143,8	77,1
Prudnicki	2005	12793,4	8274,7	7344,6	1703,6	14,4	11,0
	2010	18892,1	4106,7	10058,0	1830,2	58,4	82,6
	2011	19510,0	2017,8	10015,0	2012,9	22,2	84,2
Podregion opolski	**2005**	**222247,4**	**10442,1**	**102264,5**	**25476,8**	**9853,6**	**9659,3**
	2010	**292474,7**	**23999,7**	**138020,9**	**34673,5**	**44070,1**	**32418,3**
	2011	**319457,0**	**17658,7**	**145806,2**	**35851,8**	**35608,2**	**25153,7**
powiaty:							
Głubczycki	2005	9109,6	1890,6	16185,0	2535,2	21,9	8,7
	2010	9708,6	5078,3	20432,7	2101,9	285,9	14,1
	2011	10994,2	1820,0	23074,4	2134,6	277,5	15,8
Kędzierzyńsko-kozielski	2005	22859,7	1159,2	7694,9	2114,4	27,0	24,0
	2010	34597,7	2875,1	11839,9	2538,1	134,0	27,3
	2011	34414,4	2880,7	11643,4	2299,8	–	28,4
Krapkowicki	2005	8552,3	655,3	3681,5	489,6	47,5	20,7
	2010	9648,1	4085,8	5271,6	629,8	92,1	44,8
	2011	9892,5	2571,0	4973,1	678,7	147,5	61,1
Oleski	2005	17368,7	628,4	4980,0	2758,6	121,1	29,4
	2010	23159,3	1233,2	6567,2	5229,8	81,7	55,6
	2011	26409,8	1319,7	6811,1	5481,1	89,6	51,0
Opolski	2005	9967,9	43,1	12754,7	2691,5	86,2	13,2
	2010	16638,3	90,0	17979,0	4342,7	3955,3	17,6
	2011	17098,1	41,2	18859,1	4707,0	348,1	1,1
Strzelecki	2005	17330,9	693,2	11525,7	2970,0	126,4	22,7
	2010	22397,1	1874,6	16086,1	3426,8	204,8	77,4
	2011	25243,1	1562,9	16835,9	3334,5	112,3	37,3
Miasto na prawach powiatu – Opole	2005	137058,3	5372,3	45442,7	11917,5	9423,5	9540,6
	2010	176325,7	8762,6	59844,4	16404,3	39316,2	32181,5
	2011	195404,8	7463,3	63609,3	17216,1	34633,1	24959,1

PODMIOTY GOSPODARKI NARODOWEJ

TABL. 1 /117/. **PODMIOTY GOSPODARKI NARODOWEJ[a] WEDŁUG SEKTORÓW WŁASNOŚCI I WYBRANYCH FORM ORGANIZACYJNO-PRAWNYCH**
Stan w dniu 31 XII

WYSZCZEGÓLNIENIE		Ogółem	Sektor		Z ogółem		
					spółki		osoby fizyczne prowadzące działalność gospodarczą
			publiczny	prywatny	handlowe	cywilne	
WOJEWÓDZTWO	**2005**	**90597**	**5256**	**85341**	**4467**	**6286**	**67918**
	2010	**99118**	**4199**	**94919**	**5363**	**6372**	**73772**
	2011	**97560**	**4197**	**93363**	**5578**	**6443**	**71734**
Podregion nyski	**2005**	**35587**	**2418**	**33169**	**1176**	**2114**	**27062**
	2010	**38935**	**1969**	**36966**	**1405**	**2124**	**29334**
	2011	**38120**	**1970**	**36150**	**1463**	**2141**	**28352**
powiaty:							
Brzeski	2005	8847	627	8220	302	592	6688
	2010	10106	463	9643	368	571	7613
	2011	9882	462	9420	378	567	7361
Kluczborski	2005	5690	332	5358	179	320	4274
	2010	6341	280	6061	212	325	4773
	2011	6227	278	5949	226	330	4627
Namysłowski	2005	3713	210	3503	122	200	2902
	2010	4213	170	4043	154	213	3317
	2011	4084	165	3919	165	216	3172
Nyski	2005	13119	816	12303	446	768	10109
	2010	13835	747	13088	517	775	10468
	2011	13589	753	12836	532	788	10158
Prudnicki	2005	4218	433	3785	127	234	3089
	2010	4440	309	4131	154	240	3163
	2011	4338	312	4026	162	240	3034
Podregion opolski ...	**2005**	**55010**	**2838**	**52172**	**3291**	**4172**	**40856**
	2010	**60183**	**2230**	**57953**	**3958**	**4248**	**44438**
	2011	**59440**	**2227**	**57213**	**4115**	**4302**	**43382**
powiaty:							
Głubczycki	2005	3757	389	3368	86	171	2714
	2010	4091	240	3851	107	175	2917
	2011	3963	241	3722	109	179	2772
Kędzierzyńsko-kozielski	2005	8373	463	7910	427	814	6063
	2010	8994	433	8561	511	803	6427
	2011	8858	438	8420	541	808	6230
Krapkowicki	2005	4314	177	4137	245	310	3244
	2010	4796	157	4639	294	309	3608
	2011	4770	154	4616	306	311	3550
Oleski	2005	5015	225	4790	155	278	4051
	2010	5321	196	5125	186	269	4289
	2011	5296	191	5105	188	279	4246
Opolski	2005	9672	376	9296	420	506	7816
	2010	11386	342	11044	524	500	9285
	2011	11382	340	11042	548	516	9228
Strzelecki	2005	4486	223	4263	195	351	3418
	2010	5234	232	5002	238	381	3996
	2011	5149	230	4919	256	386	3880
Miasto na prawach powiatu – Opole	2005	19393	985	18408	1763	1742	13550
	2010	20361	630	19731	2098	1811	13916
	2011	20022	633	19389	2167	1823	13476

a Bez osób prowadzących gospodarstwa indywidualne w rolnictwie.

TABL. 2 /118/. **PODMIOTY GOSPODARKI NARODOWEJ[a] WEDŁUG WYBRANYCH SEKCJI**
Stan w dniu 31 XII

WYSZCZEGÓLNIENIE		Ogółem	W tym					
			rolnictwo, leśnictwo, łowiectwo i rybactwo	przemysł	budownictwo	handel; naprawa pojazdów samochodowych[Δ]	transport i gospodarka magazynowa	zakwaterowanie i gastronomia[Δ]
WOJEWÓDZTWO	**2010**	**99118**	**3858**	**8992**	**13278**	**26367**	**5319**	**3009**
	2011	**97560**	**3920**	**8887**	**13136**	**25376**	**4968**	**2933**
Podregion nyski	**2010**	**38935**	**1670**	**3473**	**5396**	**10858**	**1895**	**1143**
	2011	**38120**	**1692**	**3429**	**5296**	**10339**	**1769**	**1104**
powiaty:								
Brzeski	2010	10106	352	850	1550	2692	513	243
	2011	9882	353	835	1516	2561	471	227
Kluczborski	2010	6341	314	627	884	1638	316	157
	2011	6227	325	614	869	1576	309	156
Namysłowski	2010	4213	288	392	614	1098	235	133
	2011	4084	284	388	594	1042	221	127
Nyski	2010	13835	462	1249	1857	4201	643	460
	2011	13589	475	1234	1836	4018	591	446
Prudnicki	2010	4440	254	355	491	1229	188	150
	2011	4338	255	358	481	1142	177	148
Podregion opolski ...	**2010**	**60183**	**2188**	**5519**	**7882**	**15509**	**3424**	**1866**
	2011	**59440**	**2228**	**5458**	**7840**	**15037**	**3199**	**1829**
powiaty:								
Głubczycki	2010	4091	246	283	526	1132	205	104
	2011	3963	245	262	529	1061	188	100
Kędzierzyńsko-kozielski	2010	8994	184	826	1072	2526	552	328
	2011	8858	203	816	1081	2453	523	313
Krapkowicki	2010	4796	142	474	770	1159	263	182
	2011	4770	150	473	758	1154	247	182
Oleski	2010	5321	463	681	683	1471	230	133
	2011	5296	475	688	680	1430	215	131
Opolski	2010	11386	718	1294	2033	2696	669	328
	2011	11382	727	1287	2033	2662	620	315
Strzelecki	2010	5234	254	476	798	1405	318	173
	2011	5149	250	468	792	1349	287	176
Miasto na prawach powiatu – Opole	2010	20361	181	1485	2000	5120	1187	618
	2011	20022	178	1464	1967	4928	1119	612

a Bez osób prowadzących gospodarstwa indywidualne w rolnictwie.

TABL. 2 /118/. **PODMIOTY GOSPODARKI NARODOWEJ[a] WEDŁUG WYBRANYCH SEKCJI (dok.)**
Stan w dniu 31 XII

WYSZCZEGÓLNIENIE		W tym (dok.)						
		działalność finansowa i ubezpieczeniowa	obsługa rynku nieruchomości[Δ]	działalność profesjonalna, naukowa i techniczna	administracja publiczna i obrona narodowa; obowiązkowe zabezpieczenia społeczne	edukacja	opieka zdrowotna i pomoc społeczna	pozostała działalność usługowa
WOJEWÓDZTWO	**2010**	**3460**	**7665**	**7684**	**892**	**2902**	**4118**	**5799**
	2011	**3322**	**7845**	**7579**	**893**	**2897**	**4138**	**5843**
Podregion nyski	**2010**	**1245**	**3650**	**2490**	**345**	**1134**	**1525**	**2191**
	2011	**1184**	**3726**	**2461**	**345**	**1115**	**1553**	**2191**
powiaty:								
Brzeski	2010	342	1069	698	60	281	377	562
	2011	339	1100	707	60	275	387	551
Kluczborski	2010	208	651	400	55	199	249	350
	2011	185	654	389	55	186	258	340
Namysłowski	2010	107	257	289	53	134	196	217
	2011	108	256	280	52	133	184	214
Nyski	2010	464	1183	847	109	358	514	778
	2011	431	1211	836	110	361	539	794
Prudnicki	2010	124	490	256	68	162	189	284
	2011	121	505	249	68	160	185	292
Podregion opolski ...	**2010**	**2215**	**4015**	**5194**	**547**	**1768**	**2593**	**3608**
	2011	**2138**	**4119**	**5118**	**548**	**1782**	**2585**	**3652**
powiaty:								
Głubczycki	2010	132	498	181	66	117	160	264
	2011	129	506	176	66	117	157	262
Kędzierzyńsko-kozielski	2010	299	747	703	75	264	424	472
	2011	271	763	687	75	272	404	479
Krapkowicki	2010	162	261	363	57	142	209	319
	2011	156	266	350	57	139	216	320
Oleski	2010	144	121	288	91	193	222	327
	2011	132	132	281	91	193	229	327
Opolski	2010	341	427	810	107	304	369	652
	2011	339	441	837	107	313	380	664
Strzelecki	2010	161	187	316	68	186	251	353
	2011	152	202	305	68	175	259	368
Miasto na prawach powiatu – Opole	2010	976	1774	2533	83	562	958	1221
	2011	959	1809	2482	84	573	940	1232

a Bez osób prowadzących gospodarstwa indywidualne w rolnictwie.

TABL. 3 /119/. **PODMIOTY GOSPODARKI NARODOWEJ[a] WEDŁUG WYBRANYCH FORM ORGANIZACYJNO-PRAWNYCH**
Stan w dniu 31 XII

WYSZCZEGÓLNIENIE		Ogółem	W tym				
			przedsiębiorstwa państwowe	spółki handlowe	spółdzielnie	fundacje, stowarzyszenia i organizacje społeczne	osoby fizyczne prowadzące działalność gospodarczą
WOJEWÓDZTWO	**2005**	**90597**	**13**	**4467**	**539**	**1973**	**67918**
	2010	**99118**	**3**	**5363**	**486**	**2720**	**73772**
	2011	**97560**	**2**	**5578**	**483**	**2830**	**71734**
Podregion nyski	**2005**	**35587**	**6**	**1176**	**272**	**717**	**27062**
	2010	**38935**	**1**	**1405**	**249**	**1015**	**29334**
	2011	**38120**	**–**	**1463**	**249**	**1058**	**28352**
powiaty:							
Brzeski	2005	8847	1	302	59	141	6688
	2010	10106	1	368	49	200	7613
	2011	9882	–	378	47	211	7361
Kluczborski	2005	5690	1	179	54	98	4274
	2010	6341	–	212	49	157	4773
	2011	6227	–	226	49	167	4627
Namysłowski	2005	3713	1	122	32	78	2902
	2010	4213	–	154	32	105	3317
	2011	4084	–	165	31	111	3172
Nyski	2005	13119	3	446	96	288	10109
	2010	13835	–	517	88	400	10468
	2011	13589	–	532	90	412	10158
Prudnicki	2005	4218	–	127	31	112	3089
	2010	4440	–	154	31	153	3163
	2011	4338	–	162	32	157	3034
Podregion opolski	**2005**	**55010**	**7**	**3291**	**267**	**1256**	**40856**
	2010	**60183**	**2**	**3958**	**237**	**1705**	**44438**
	2011	**59440**	**2**	**4115**	**234**	**1772**	**43382**
powiaty:							
Głubczycki	2005	3757	–	86	37	99	2714
	2010	4091	–	107	32	154	2917
	2011	3963	–	109	31	162	2772
Kędzierzyńsko-kozielski	2005	8373	1	427	39	151	6063
	2010	8994	–	511	31	220	6427
	2011	8858	–	541	31	227	6230
Krapkowicki	2005	4314	2	245	22	98	3244
	2010	4796	–	294	20	138	3608
	2011	4770	–	306	20	151	3550
Oleski	2005	5015	1	155	37	153	4051
	2010	5321	–	186	34	201	4289
	2011	5296	–	188	34	208	4246
Opolski	2005	9672	1	420	45	189	7816
	2010	11386	–	524	43	278	9285
	2011	11382	–	548	42	294	9228
Strzelecki	2005	4486	1	195	34	132	3418
	2010	5234	1	238	32	172	3996
	2011	5149	1	256	33	175	3880
Miasto na prawach powiatu – Opole	2005	19393	1	1763	53	434	13550
	2010	20361	1	2098	45	542	13916
	2011	20022	1	2167	43	555	13476

a Bez osób prowadzących gospodarstwa indywidualne w rolnictwie.

TABL. 4 /120/. **SPÓŁKI HANDLOWE Z UDZIAŁEM KAPITAŁU ZAGRANICZNEGO**
Stan w dniu 31 XII

WYSZCZEGÓLNIENIE		Ogółem		W tym spółki			
				akcyjne		z ograniczoną odpowiedzialnością	
		ogółem	w tym z udziałem kapitału zagranicznego	razem	w tym z udziałem kapitału zagranicznego	razem	w tym z udziałem kapitału zagranicznego
WOJEWÓDZTWO	**2005**	**4467**	**1190**	**126**	**27**	**3753**	**1159**
	2010	**5363**	**1395**	**111**	**27**	**4472**	**1354**
	2011	**5578**	**1410**	**118**	**28**	**4668**	**1366**
Podregion nyski	**2005**	**1176**	**267**	**29**	**5**	**960**	**260**
	2010	**1405**	**299**	**25**	**6**	**1149**	**290**
	2011	**1463**	**302**	**26**	**6**	**1206**	**293**
powiaty:							
Brzeski	2005	302	60	8	1	249	59
	2010	368	61	7	1	303	60
	2011	378	58	7	1	314	57
Kluczborski	2005	179	40	8	2	145	38
	2010	212	42	8	3	166	39
	2011	226	44	9	3	177	40
Namysłowski	2005	122	26	–	–	103	26
	2010	154	31	1	–	127	30
	2011	165	31	1	–	138	30
Nyski	2005	446	96	10	2	353	92
	2010	517	115	6	2	419	111
	2011	532	116	6	2	440	113
Prudnicki	2005	127	45	3	–	110	45
	2010	154	50	3	–	134	50
	2011	162	53	3	–	137	53
Podregion opolski	**2005**	**3291**	**923**	**97**	**22**	**2793**	**899**
	2010	**3958**	**1096**	**86**	**21**	**3323**	**1064**
	2011	**4115**	**1108**	**92**	**22**	**3462**	**1073**
powiaty:							
Głubczycki	2005	86	21	6	1	65	20
	2010	107	26	4	2	84	24
	2011	109	25	4	2	86	23
Kędzierzyńsko-kozielski	2005	427	97	17	4	355	92
	2010	511	119	21	6	418	111
	2011	541	120	23	7	449	111
Krapkowicki	2005	245	99	5	2	218	97
	2010	294	116	3	2	254	113
	2011	306	116	3	2	266	113
Oleski	2005	155	37	5	1	116	36
	2010	186	44	4	–	139	44
	2011	188	46	4	–	143	46
Opolski	2005	420	154	10	2	347	152
	2010	524	177	9	2	429	173
	2011	548	177	9	2	451	173
Strzelecki	2005	195	75	4	2	166	73
	2010	238	81	3	2	201	79
	2011	256	82	4	2	217	80
Miasto na prawach powiatu – Opole	2005	1763	440	50	10	1526	429
	2010	2098	533	42	7	1798	520
	2011	2167	542	45	7	1850	527

TABL. 5 /121/. **SPÓŁKI HANDLOWE WEDŁUG FORM PRAWNYCH**
Stan w dniu 31 XII

WYSZCZEGÓLNIENIE		Ogółem	Spółki kapitałowe			Spółki osobowe			
			razem	akcyjne	z ograniczoną odpowiedzialnością	razem	w tym		
							jawne	komandytowe	partnerskie
WOJEWÓDZTWO	**2005**	**4467**	**3879**	**126**	**3753**	**588**[a]	**541**	**19**	**28**
	2010	**5363**	**4583**	**111**	**4472**	**780**	**684**	**52**	**40**
	2011	**5578**	**4786**	**118**	**4668**	**792**	**673**	**68**	**43**
Podregion nyski	**2005**	**1176**	**989**	**29**	**960**	**187**	**170**	**5**	**12**
	2010	**1405**	**1174**	**25**	**1149**	**231**	**203**	**17**	**11**
	2011	**1463**	**1232**	**26**	**1206**	**231**	**200**	**19**	**12**
powiaty:									
Brzeski	2005	302	257	8	249	45	42	1	2
	2010	368	310	7	303	58	54	2	2
	2011	378	321	7	314	57	52	2	3
Kluczborski	2005	179	153	8	145	26	22	–	4
	2010	212	174	8	166	38	32	2	4
	2011	226	186	9	177	40	33	3	4
Namysłowski	2005	122	103	–	103	19	16	–	3
	2010	154	128	1	127	26	20	3	3
	2011	165	139	1	138	26	20	3	3
Nyski	2005	446	363	10	353	83	76	4	3
	2010	517	425	6	419	92	82	8	2
	2011	532	446	6	440	86	77	7	2
Prudnicki	2005	127	113	3	110	14	14	–	–
	2010	154	137	3	134	17	15	2	–
	2011	162	140	3	137	22	18	4	–
Podregion opolski	**2005**	**3291**	**2890**	**97**	**2793**	**401**	**373**	**14**	**16**
	2010	**3958**	**3409**	**86**	**3323**	**549**	**481**	**35**	**29**
	2011	**4115**	**3554**	**92**	**3462**	**561**	**473**	**49**	**31**
powiaty:									
Głubczycki	2005	86	71	6	65	15	13	–	2
	2010	107	88	4	84	19	16	–	3
	2011	109	90	4	86	19	15	–	4
Kędzierzyńsko-kozielski	2005	427	372	17	355	55	53	1	1
	2010	511	439	21	418	72	67	3	1
	2011	541	472	23	449	69	63	3	1
Krapkowicki	2005	245	223	5	218	22	22	–	–
	2010	294	257	3	254	37	35	1	1
	2011	306	269	3	266	37	35	1	1
Oleski	2005	155	121	5	116	34	34	–	–
	2010	186	143	4	139	43	43	–	–
	2011	188	147	4	143	41	40	1	–
Opolski	2005	420	357	10	347	63	61	2	–
	2010	524	438	9	429	86	81	5	–
	2011	548	460	9	451	88	79	7	–
Strzelecki	2005	195	170	4	166	25	25	–	–
	2010	238	204	3	201	34	32	2	–
	2011	256	221	4	217	35	33	2	–
Miasto na prawach powiatu – Opole	2005	1763	1576	50	1526	187	163	11	13
	2010	2098	1840	42	1798	258	207	24	24
	2011	2167	1895	45	1850	272	208	35	25

a Bez komandytowo-akcyjnych.

TABL. 6 /122/. **PODMIOTY GOSPODARKI NARODOWEJ[a] NOWO ZAREJESTROWANE WEDŁUG SEKCJI**

WYSZCZEGÓLNIENIE		Ogółem	W tym					
			rolnictwo, leśnictwo, łowiectwo i rybactwo	przemysł	budownictwo	handel; naprawa pojazdów samochodowych[Δ]	transport i gospodarka magazynowa	zakwaterowanie i gastronomia[Δ]
WOJEWÓDZTWO	**2010**	**8542**	**171**	**870**	**1424**	**2359**	**287**	**345**
	2011	**6920**	**141**	**579**	**1230**	**1908**	**274**	**251**
Podregion nyski	**2010**	**3391**	**70**	**343**	**640**	**957**	**85**	**122**
	2011	**2647**	**68**	**219**	**528**	**741**	**93**	**82**
powiaty:								
Brzeski	2010	921	10	75	185	220	31	33
	2011	711	15	43	144	170	27	19
Kluczborski	2010	512	18	55	86	141	20	12
	2011	392	18	40	69	109	18	9
Namysłowski	2010	360	17	47	58	97	7	13
	2011	246	7	27	44	73	10	6
Nyski	2010	1225	14	129	250	380	21	51
	2011	981	18	85	213	300	29	36
Prudnicki	2010	373	11	37	61	119	6	13
	2011	317	10	24	58	89	9	12
Podregion opolski ...	**2010**	**5151**	**101**	**527**	**784**	**1402**	**202**	**223**
	2011	**4273**	**73**	**360**	**702**	**1167**	**181**	**169**
powiaty:								
Głubczycki	2010	345	11	42	68	92	9	19
	2011	276	7	13	77	76	9	15
Kędzierzyńsko-kozielski	2010	818	9	86	128	231	33	53
	2011	633	13	55	101	196	23	27
Krapkowicki	2010	385	3	40	92	75	11	15
	2011	334	2	26	59	97	14	18
Oleski	2010	492	22	50	84	169	13	10
	2011	434	15	59	80	131	11	11
Opolski	2010	1020	28	120	200	251	44	34
	2011	919	22	81	181	243	46	23
Strzelecki	2010	490	17	50	81	161	15	18
	2011	395	12	29	71	108	17	21
Miasto na prawach powiatu – Opole	2010	1601	11	139	131	423	77	74
	2011	1282	2	97	133	316	61	54

a Bez osób prowadzących gospodarstwa indywidualne w rolnictwie.

TABL. 6 /122/. **PODMIOTY GOSPODARKI NARODOWEJ[a] NOWO ZAREJESTROWANE WEDŁUG SEKCJI (dok.)**

WYSZCZEGÓLNIENIE		W tym (dok.)						
		działalność finansowa i ubezpieczeniowa	obsługa rynku nieruchomości[Δ]	działalność profesjonalna, naukowa i techniczna	administracja publiczna i obrona narodowa; obowiązkowe zabezpieczenia społeczne	edukacja	opieka zdrowotna i pomoc społeczna	pozostała działalność usługowa
WOJEWÓDZTWO	**2010**	**291**	**266**	**699**	**3**	**229**	**316**	**561**
	2011	**274**	**198**	**550**	**6**	**191**	**312**	**453**
Podregion nyski	**2010**	**96**	**127**	**224**	**1**	**82**	**117**	**246**
	2011	**92**	**95**	**183**	**1**	**73**	**139**	**160**
powiaty:								
Brzeski	2010	32	46	71	–	32	25	78
	2011	35	34	65	–	22	41	44
Kluczborski	2010	19	15	25	–	14	21	46
	2011	7	13	22	–	3	27	20
Namysłowski	2010	11	12	28	–	8	22	22
	2011	9	5	21	–	6	9	11
Nyski	2010	30	37	70	–	17	41	69
	2011	25	26	54	1	30	53	65
Prudnicki	2010	4	17	30	1	11	8	31
	2011	16	17	21	–	12	9	20
Podregion opolski ...	**2010**	**195**	**139**	**475**	**2**	**147**	**199**	**315**
	2011	**182**	**103**	**367**	**5**	**118**	**173**	**293**
powiaty:								
Głubczycki	2010	10	8	15	–	9	11	28
	2011	12	7	14	–	4	12	16
Kędzierzyńsko-kozielski	2010	26	32	63	–	21	38	36
	2011	16	15	47	2	18	23	44
Krapkowicki	2010	20	5	40	–	4	17	31
	2011	15	7	18	–	1	16	26
Oleski	2010	14	9	23	1	18	21	25
	2011	10	10	25	–	14	14	21
Opolski	2010	31	22	88	1	19	20	72
	2011	47	17	88	–	18	26	63
Strzelecki	2010	10	12	32	–	12	18	33
	2011	14	16	13	–	7	29	29
Miasto na prawach powiatu – Opole	2010	84	51	214	–	64	74	90
	2011	68	31	162	3	56	53	94

a Bez osób prowadzących gospodarstwa indywidualne w rolnictwie.

TABL. 7 /123/. **PODMIOTY GOSPODARKI NARODOWEJ[a] WYREJESTROWANE WEDŁUG SEKCJI**

WYSZCZEGÓLNIENIE		Ogółem	W tym					
			przemysł	budownictwo	handel; naprawa pojazdów samochodowych[Δ]	transport, gospodarka magazynowa	opieka zdrowotna i pomoc społeczna	pozostała działalność usługowa
WOJEWÓDZTWO	**2010**	**4955**	**437**	**924**	**1658**	**228**	**118**	**255**
	2011	**8409**	**747**	**1381**	**2770**	**579**	**289**	**411**
Podregion nyski	**2010**	**2219**	**195**	**473**	**804**	**79**	**47**	**117**
	2011	**3430**	**296**	**622**	**1204**	**201**	**111**	**156**
powiaty:								
Brzeski	2010	557	39	140	174	18	16	29
	2011	906	62	175	283	66	29	57
Kluczborski	2010	293	28	57	110	10	2	15
	2011	499	53	79	165	21	21	25
Namysłowski	2010	240	22	51	78	10	3	16
	2011	380	37	66	115	20	19	14
Nyski	2010	863	87	165	342	30	20	44
	2011	1221	115	232	464	76	31	46
Prudnicki	2010	266	19	60	100	11	6	13
	2011	424	29	70	177	18	11	14
Podregion opolski ...	**2010**	**2736**	**242**	**451**	**854**	**149**	**71**	**138**
	2011	**4979**	**451**	**759**	**1566**	**378**	**178**	**255**
powiaty:								
Głubczycki	2010	192	18	48	63	11	5	6
	2011	401	35	79	136	20	15	20
Kędzierzyńsko-	2010	436	37	70	144	26	15	20
-kozielski	2011	782	68	101	276	54	45	28
Krapkowicki	2010	192	18	33	62	8	1	11
	2011	381	31	70	114	29	7	24
Oleski	2010	254	35	49	89	8	3	10
	2011	438	59	77	152	20	9	17
Opolski	2010	512	48	110	127	36	13	33
	2011	997	103	199	264	86	22	58
Strzelecki	2010	221	21	44	78	10	4	8
	2011	458	37	71	151	43	19	22
Miasto na prawach	2010	929	65	97	291	50	30	50
powiatu – Opole	2011	1522	118	162	473	126	61	86

a Bez osób prowadzących gospodarstwa indywidualne w rolnictwie.

POBÓR WODY W 2011 R.

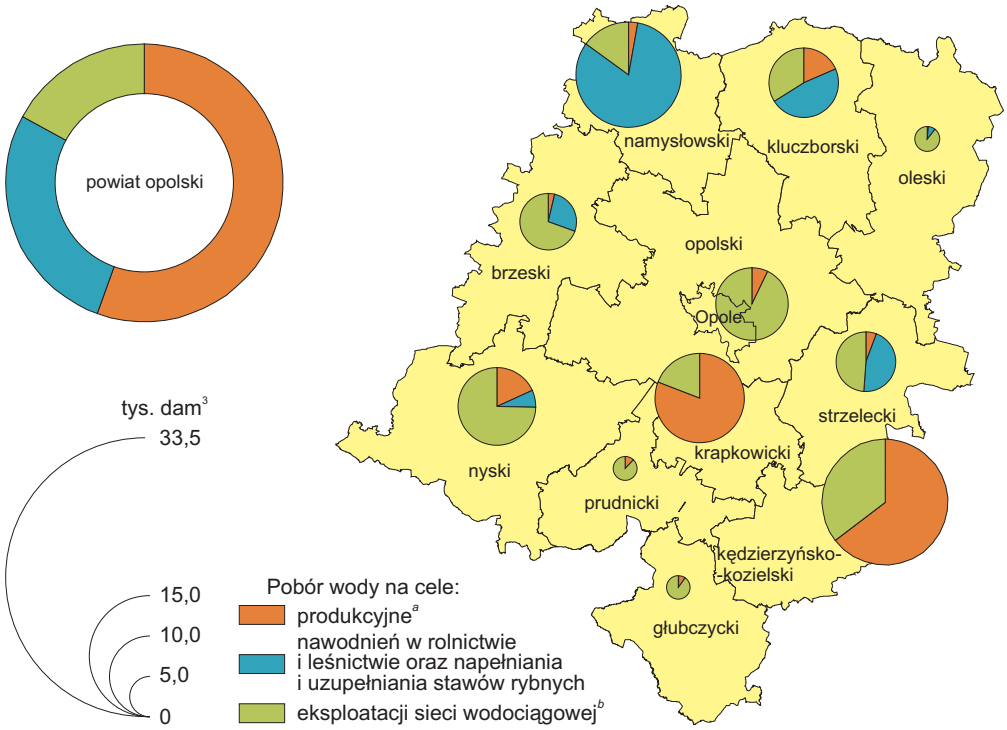

a Poza rolnictwem, leśnictwem, łowiectwem i rybactwem – z ujęć własnych. *b* Pobór wody na ujęciach, przed wtło-czeniem do sieci.

STRUKTURA ZUŻYCIA WODY W 2011 R.

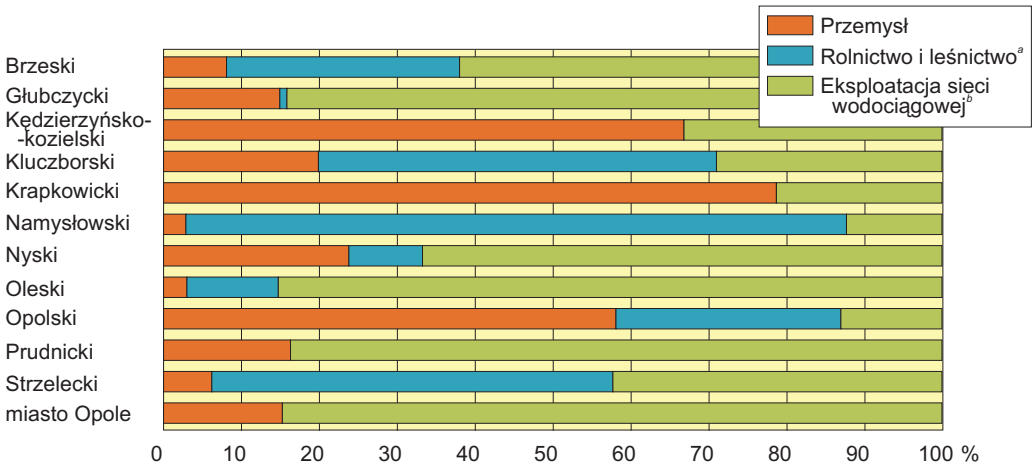

a Woda zużyta do nawadniania w rolnictwie i leśnictwie oraz napełniania i uzupełniania stawów rybnych. *b* Bez zużycia wody na cele przemysłowe przez wodociągi stanowiące własność gmin, wojewódzkich zakładów usług wodnych i spółek wodnych.

ŚCIEKI PRZEMYSŁOWE WYMAGAJĄCE OCZYSZCZANIA ODPROWADZONE BEZPOŚREDNIO DO WÓD LUB DO ZIEMI W 2011 R.

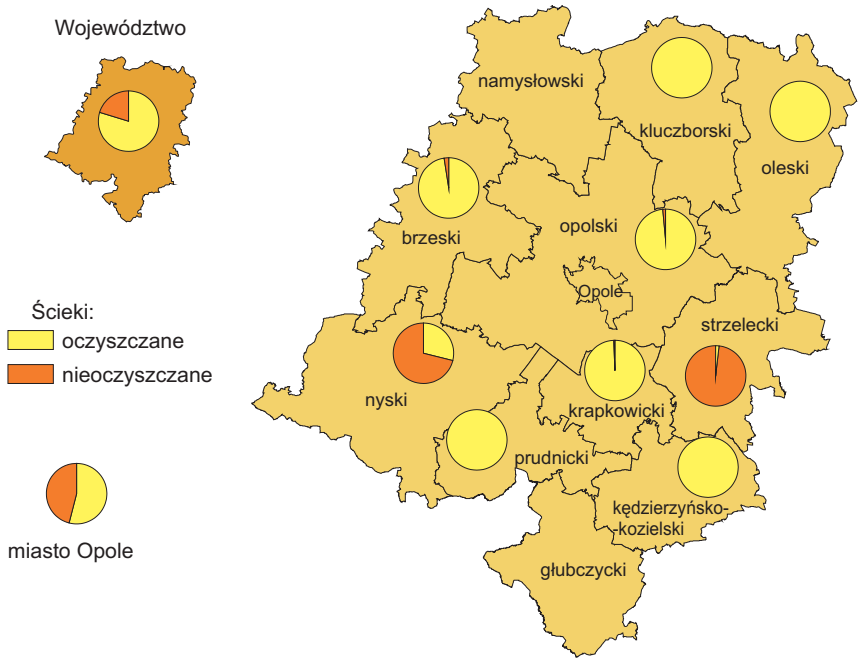

U w a g a. W powiatach: głubczyckim i namysłowskim zjawisko nie wystąpiło.

ŚCIEKI PRZEMYSŁOWE I KOMUNALNE WYMAGAJĄCE OCZYSZCZANIA[a] W 2011 R.

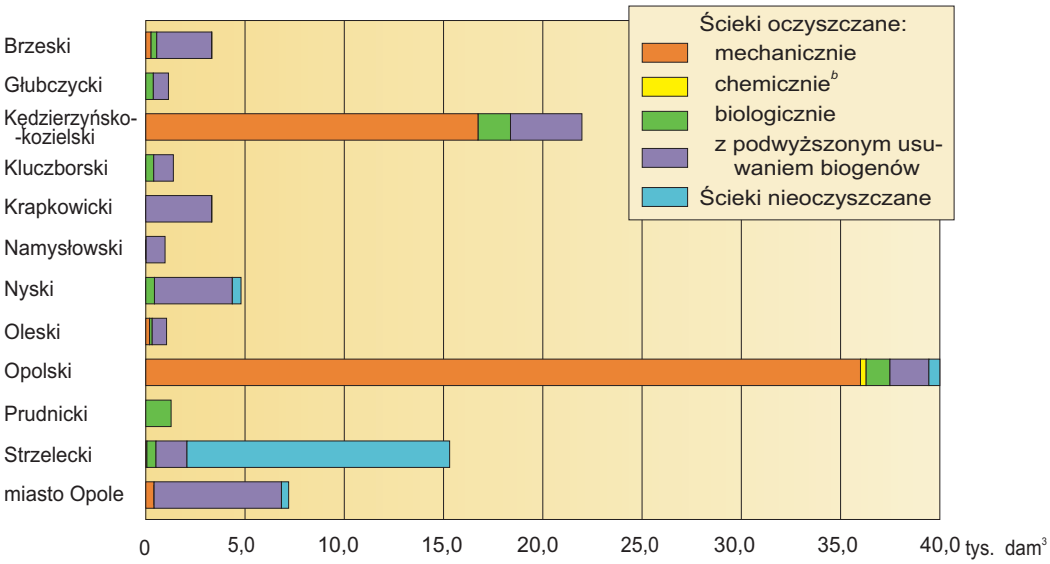

a Odprowadzone do wód lub do ziemi. *b* Dotyczy ścieków przemysłowych.

WSKAŹNIK WYKRYWALNOŚCI SPRAWCÓW PRZESTĘPSTW STWIERDZONYCH W 2011 R.

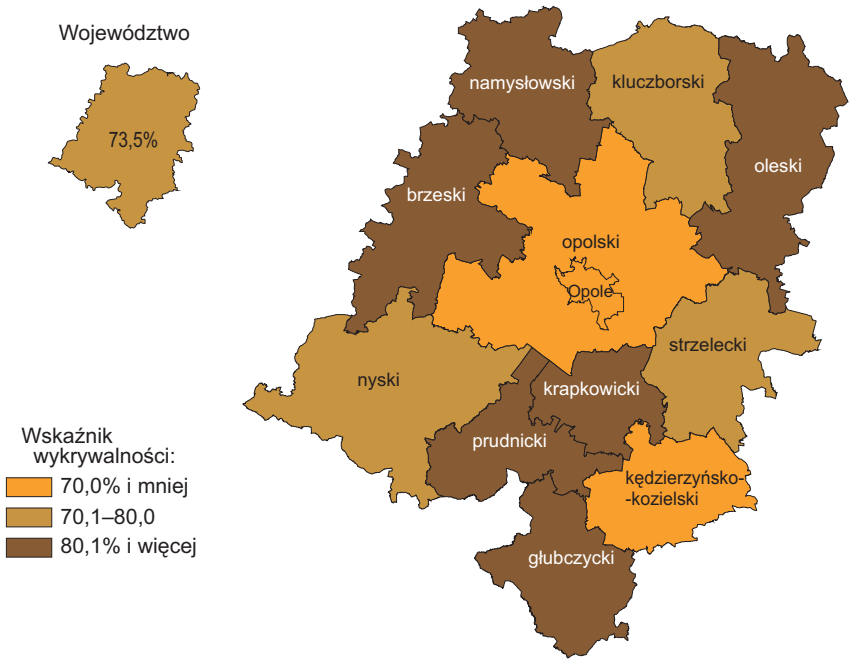

Ź r ó d ł o: dane Komendy Wojewódzkiej Policji w Opolu.

PRZESTĘPSTWA STWIERDZONE W ZAKOŃCZONYCH POSTĘPOWANIACH PRZYGOTOWAWCZYCH W 2011 R.

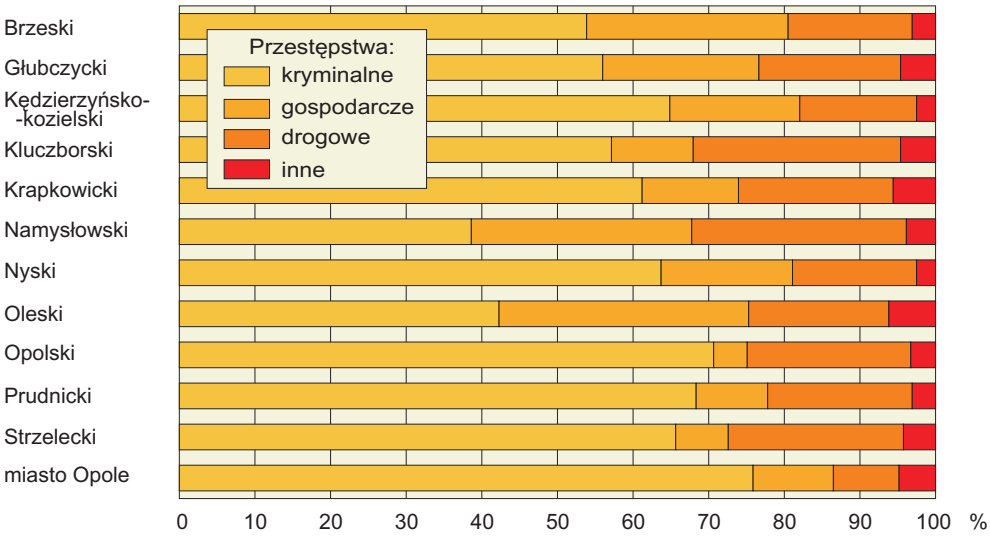

Ź r ó d ł o: dane Komendy Wojewódzkiej Policji w Opolu.

LUDNOŚĆ NA 1 km² W 2011 R.
Stan w dniu 31 XII

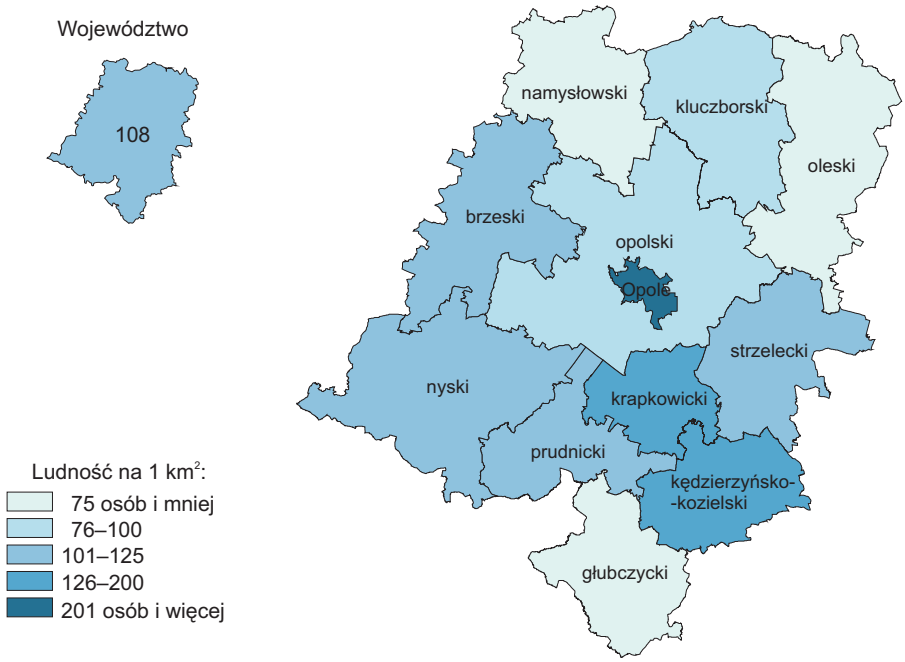

LUDNOŚĆ WEDŁUG PŁCI ORAZ WSPÓŁCZYNNIK FEMINIZACJI W 2011 R.
Stan w dniu 31 XII

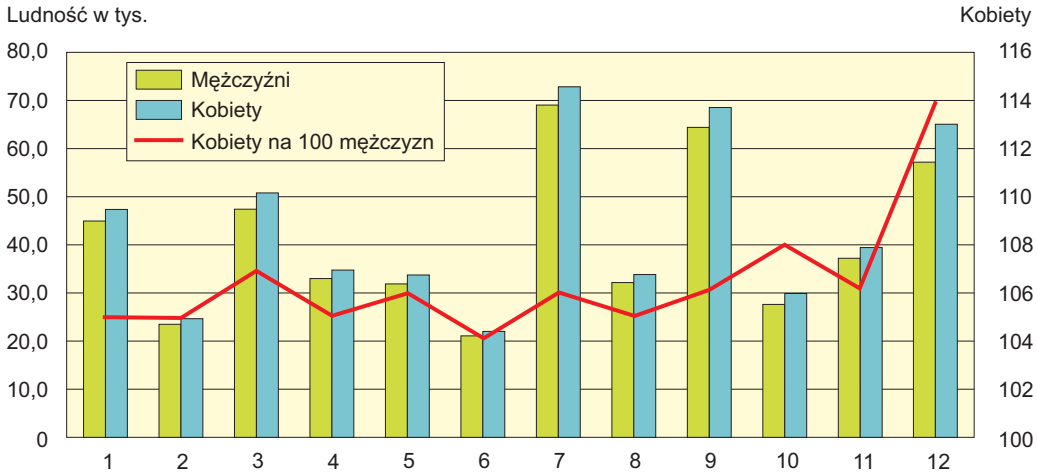

1 Brzeski
2 Głubczycki
3 Kędzierzyńsko-kozielski
4 Kluczborski
5 Krapkowicki
6 Namysłowski
7 Nyski
8 Oleski
9 Opolski
10 Prudnicki
11 Strzelecki
12 miasto Opole

U w a g a. Dane w zakresie ludności opracowano na bazie wyników NSP 2011.

RUCH NATURALNY LUDNOŚCI W 2011 R.

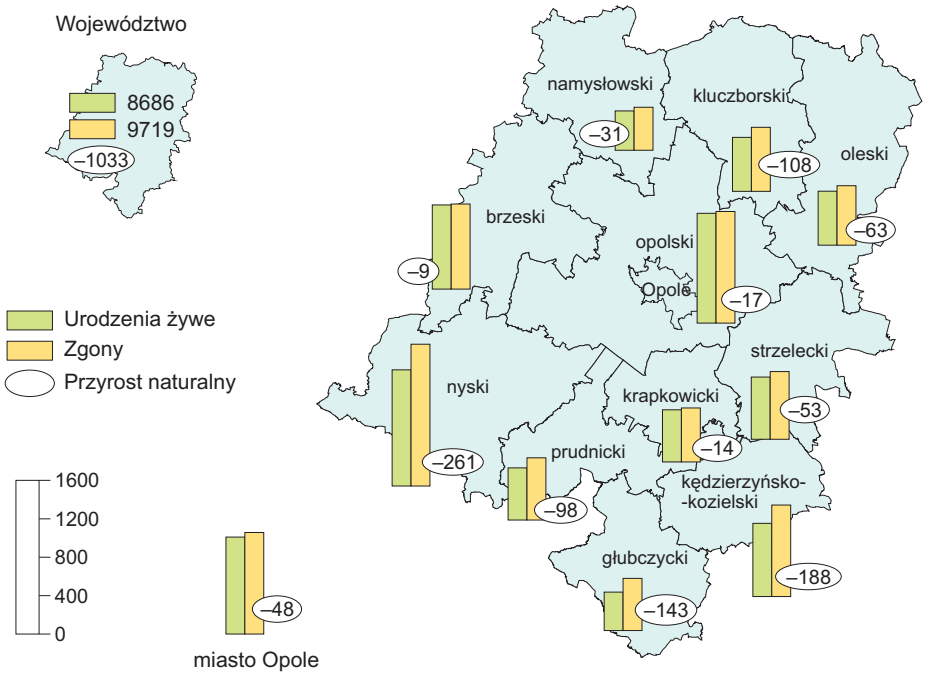

MAŁŻEŃSTWA I PRAWOMOCNIE ORZECZONE ROZWODY W 2011 R.

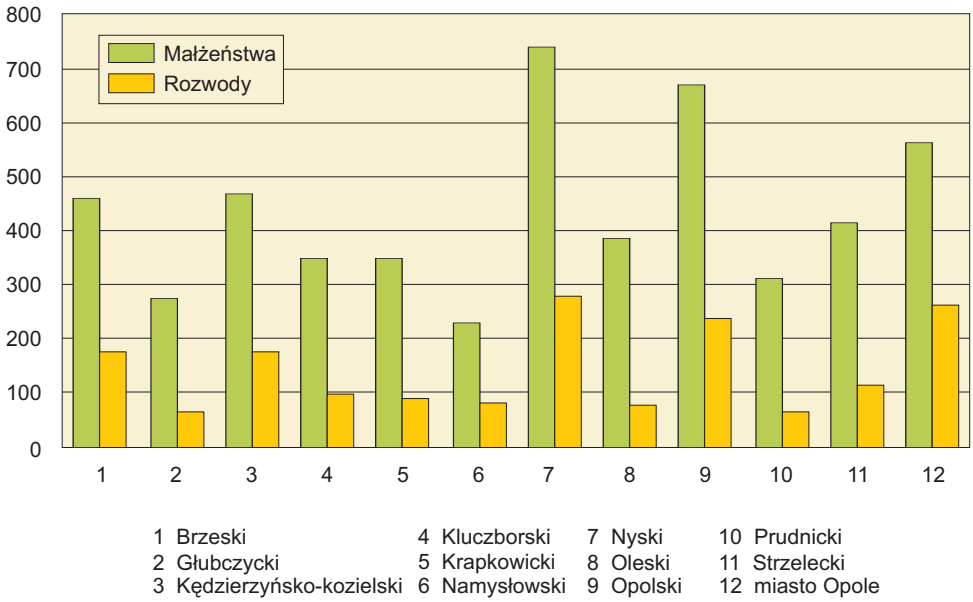

MIGRACJE WEWNĘTRZNE LUDNOŚCI NA POBYT STAŁY W 2011 R.

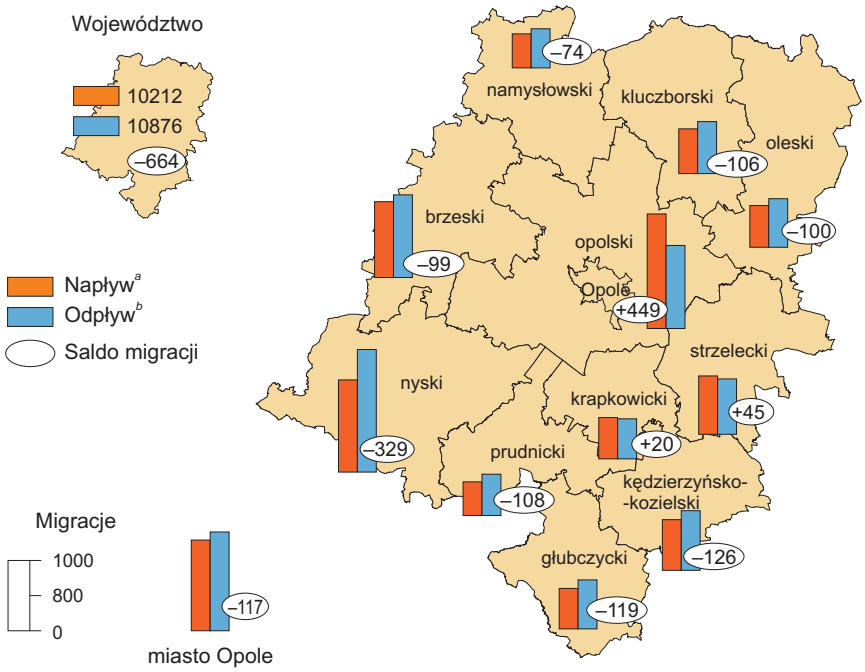

a Zameldowania. *b* Wymeldowania.

MIGRACJE ZAGRANICZNE LUDNOŚCI NA POBYT STAŁY W 2011 R.

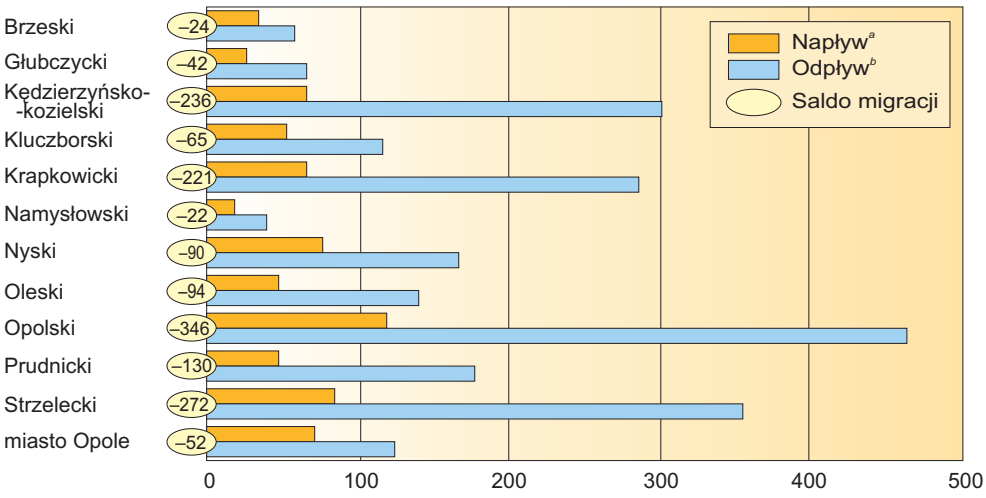

a Zameldowania. *b* Wymeldowania.

PRACUJĄCY[a] WEDŁUG PŁCI W 2011 R.
Stan w dniu 31 XII

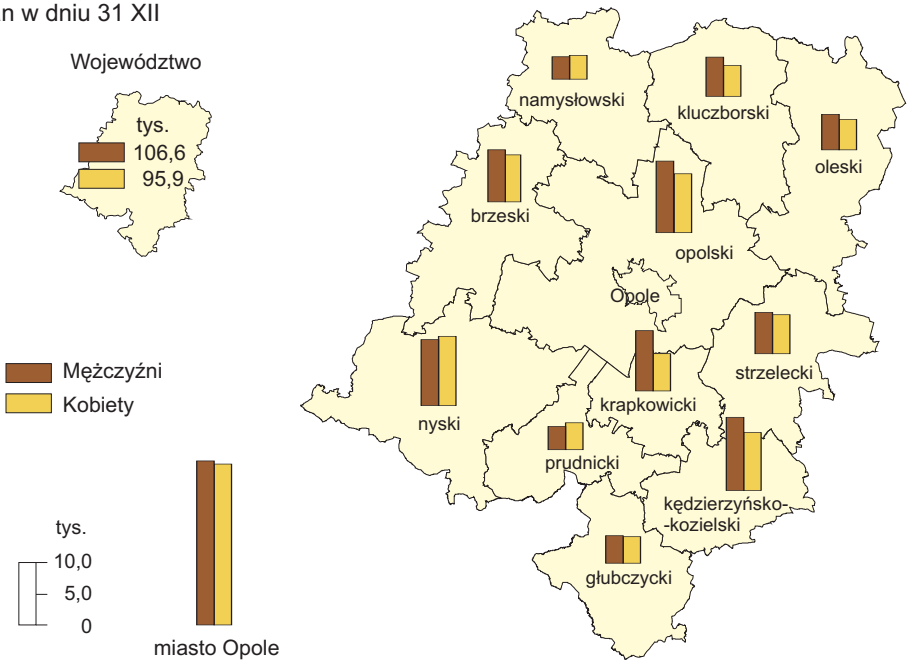

a Według faktycznego miejsca pracy; bez podmiotów gospodarczych o liczbie pracujących do 9 osób oraz pracujących w gospodarstwach indywidualnych w rolnictwie; bez fundacji, stowarzyszeń i innych organizacji oraz duchownych.

STRUKTURA PRACUJĄCYCH[a] WEDŁUG SEKCJI W 2011 R.
Stan w dniu 31 XII

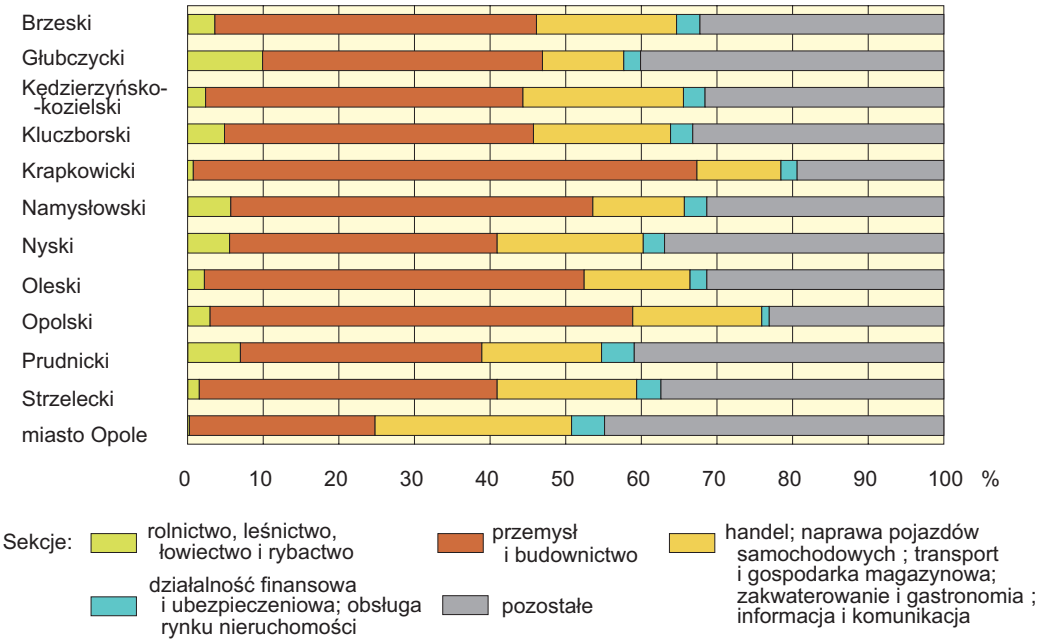

a Według faktycznego miejsca pracy i rodzaju działalności; bez podmiotów gospodarczych o liczbie pracujących do 9 osób oraz pracujących w gospodarstwach indywidualnych w rolnictwie; bez fundacji, stowarzyszeń i innych organizacji oraz duchownych.

BEZROBOTNI ZAREJESTROWANI WEDŁUG PŁCI ORAZ STOPA BEZROBOCIA REJESTROWANEGO W 2011 R.

Stan w dniu 31 XII

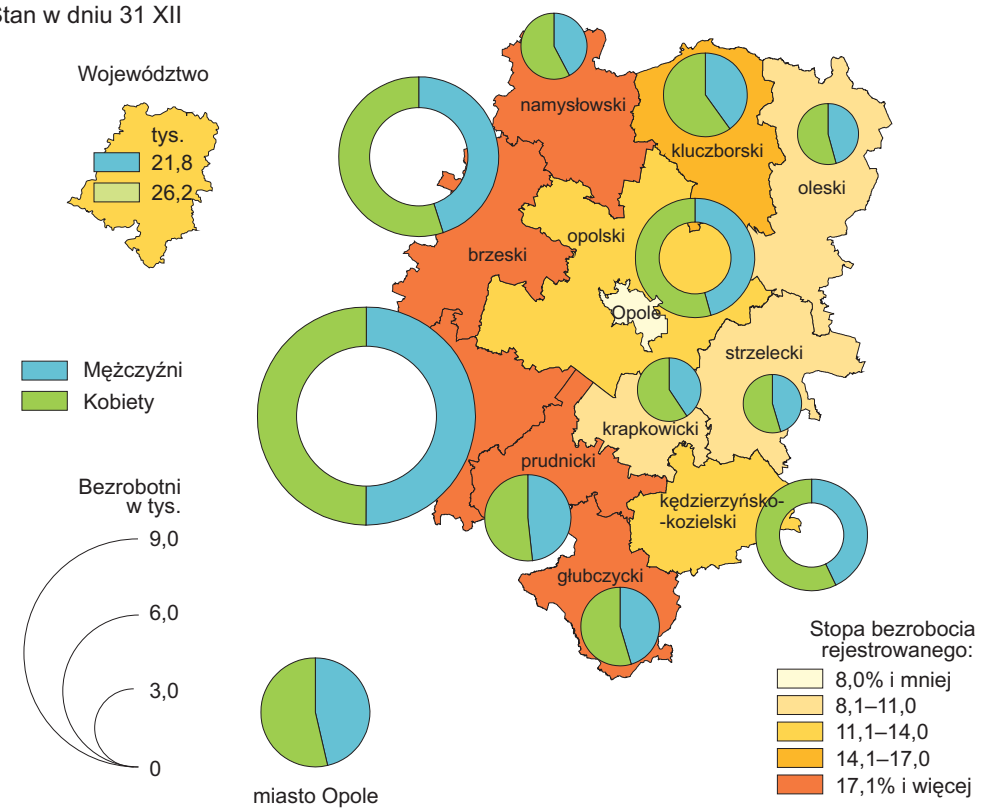

Ź r ó d ł o: dane Wojewódzkiego Urzędu Pracy w Opolu.

BEZROBOTNI NOWO ZAREJESTROWANI I WYREJESTROWANI WEDŁUG PŁCI W 2011 R.

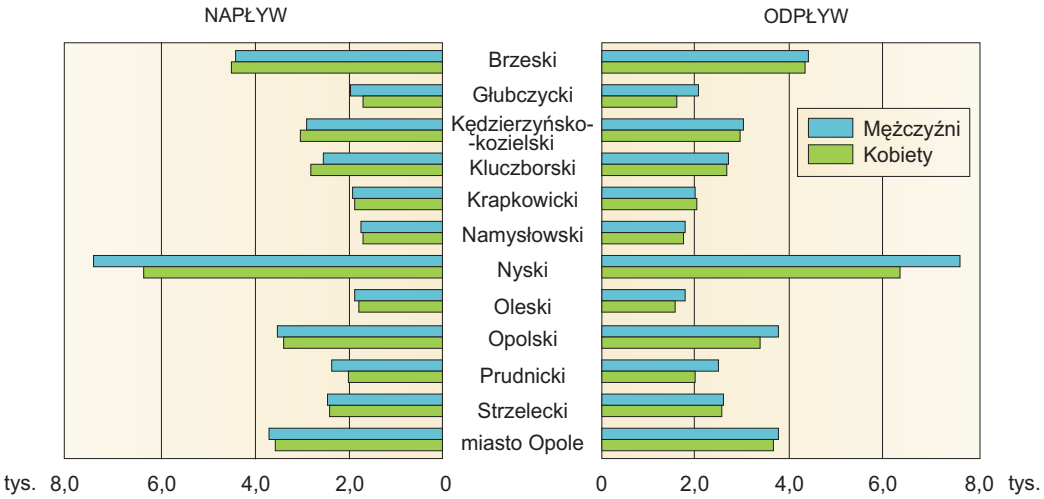

Ź r ó d ł o: dane Wojewódzkiego Urzędu Pracy w Opolu.

WYBRANE KATEGORIE BEZROBOTNYCH ZAREJESTROWANYCH BĘDĄCYCH W SZCZEGÓLNEJ SYTUACJI NA RYNKU PRACY W 2011 R.
Stan w dniu 31 XII

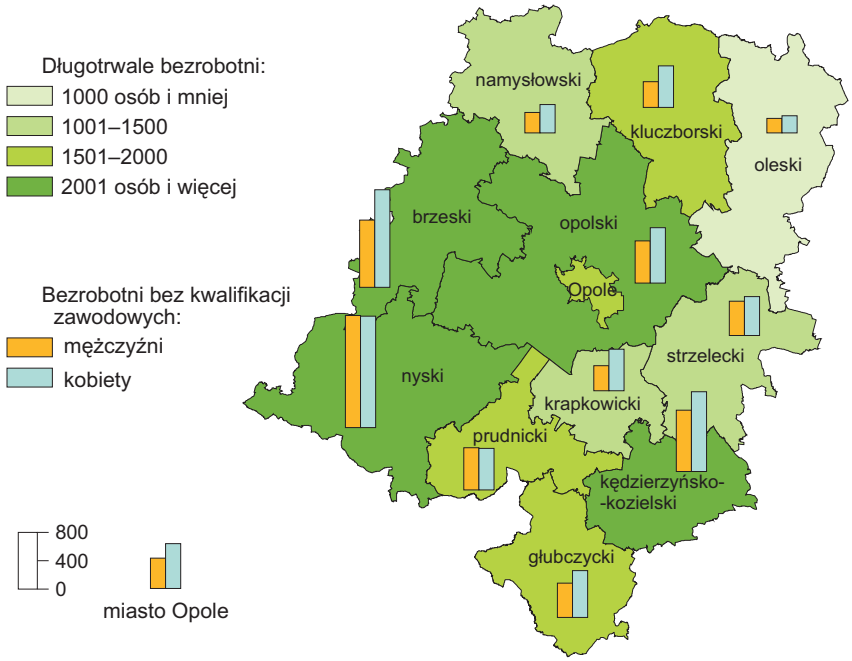

Ź r ó d ł o: dane Wojewódzkiego Urzędu Pracy w Opolu.

OFERTY PRACY W 2011 R.

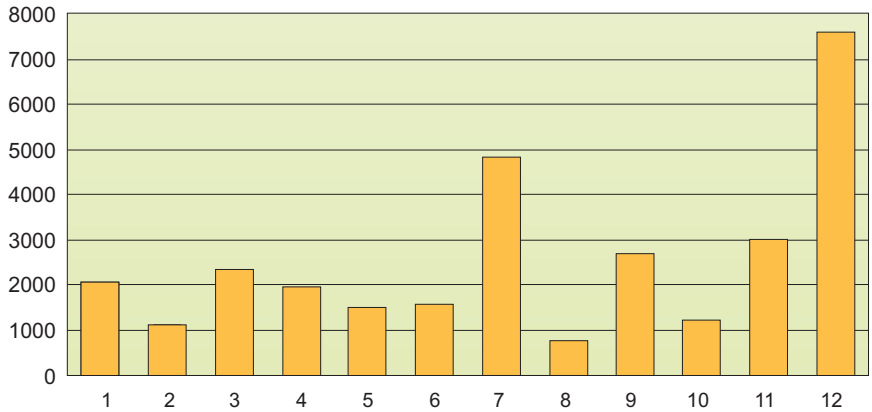

1 Brzeski
2 Głubczycki
3 Kędzierzyńsko-kozielski
4 Kluczborski
5 Krapkowicki
6 Namysłowski
7 Nyski
8 Oleski
9 Opolski
10 Prudnicki
11 Strzelecki
12 miasto Opole

Ź r ó d ł o: dane Wojewódzkiego Urzędu Pracy w Opolu.

ZATRUDNIENI W WARUNKACH ZAGROŻENIA[a] W 2011 R.
Stan w dniu 31 XII

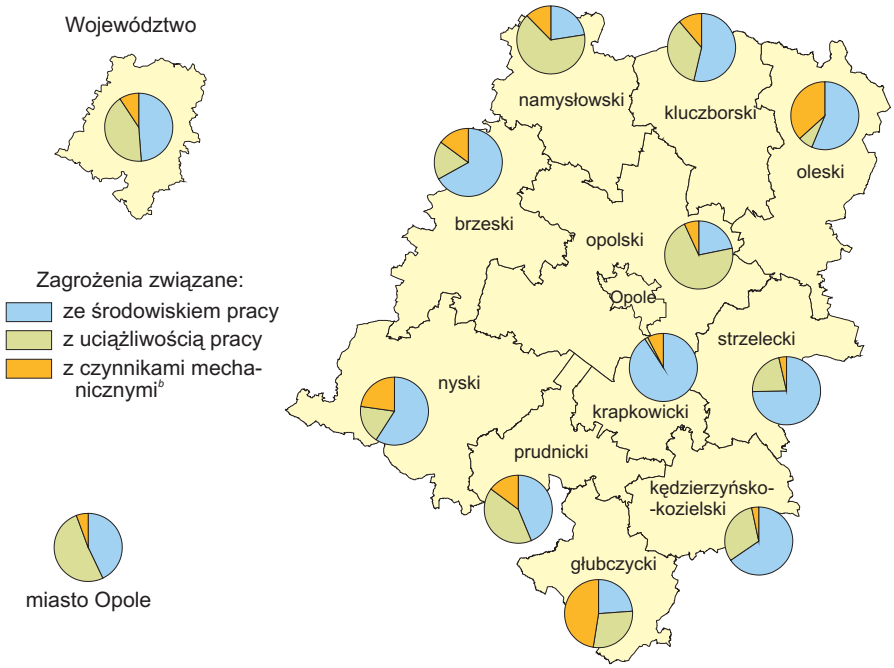

a Liczeni tylko jeden raz w grupie czynnika przeważajacego, tzn. mającego największe szkodliwe znaczenie na danym stanowisku pracy; dane dotyczą podmiotów gospodarczych, w których liczba pracujących przekracza 9 osób.
b Związanymi z maszynami szczególnie niebezpiecznymi.

ZATRUDNIENI W WARUNKACH ZAGROŻENIA[a] WEDŁUG PŁCI W 2011 R.
Stan w dniu 31 XII

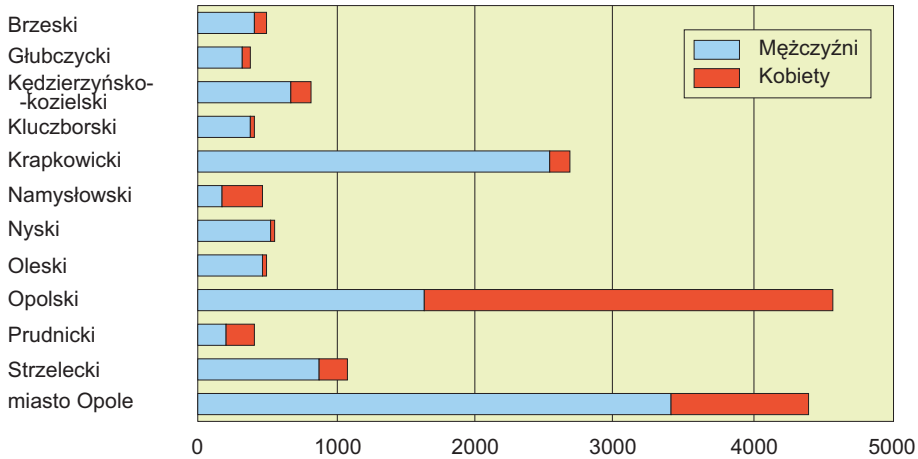

a Liczeni tylko jeden raz w grupie czynnika przeważającego tzn. mającego największe szkodliwe znaczenie na danym stanowisku pracy; dane dotyczą podmiotów gospodarczych, w których liczba pracujących przekracza 9 osób.

PRZECIĘTNE MIESIĘCZNE WYNAGRODZENIA BRUTTO[a] WEDŁUG SEKTORÓW WŁASNOŚCI W 2011 R.

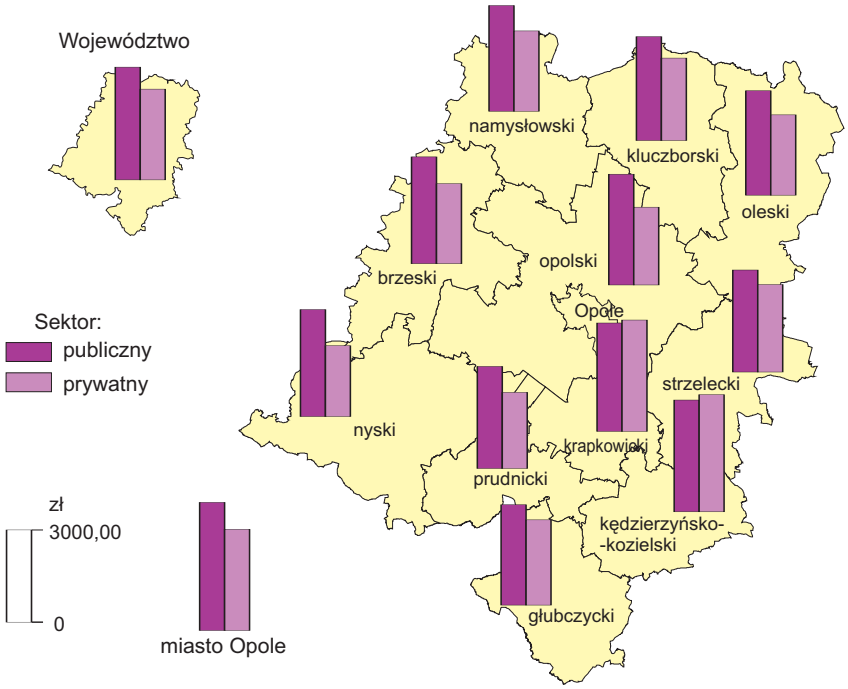

a Bez podmiotów gospodarczych o liczbie pracujących do 9 osób i zatrudnionych za granicą oraz bez fundacji, stowarzyszeń i innych organizacji oraz duchownych.

PRZECIĘTNE MIESIĘCZNE WYNAGRODZENIA BRUTTO[a] W 2011 R.

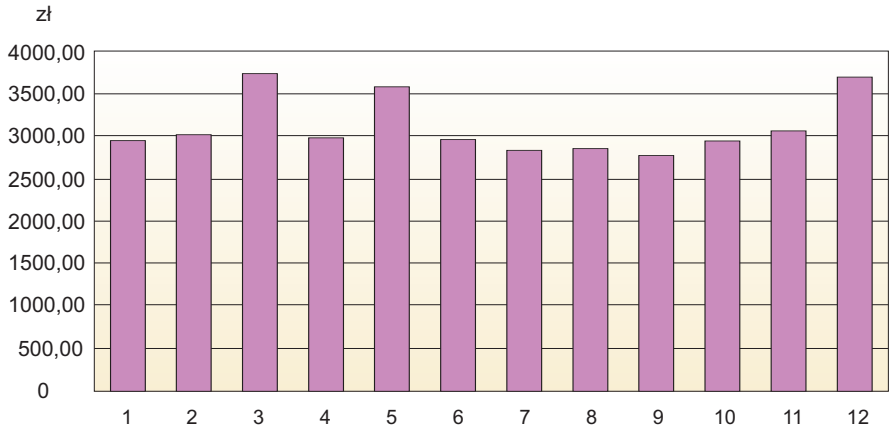

1 Brzeski
2 Głubczycki
3 Kędzierzyńsko-kozielski
4 Kluczborski
5 Krapkowicki
6 Namysłowski
7 Nyski
8 Oleski
9 Opolski
10 Prudnicki
11 Strzelecki
12 miasto Opole

a Bez podmiotów gospodarczych o liczbie pracujących do 9 osób i zatrudnionych za granicą oraz bez fundacji, stowarzyszeń i innych organizacji oraz duchownych.

ZUŻYCIE WODY W GOSPODARSTWACH DOMOWYCH NA 1 MIESZKAŃCA[a] W 2011 R.

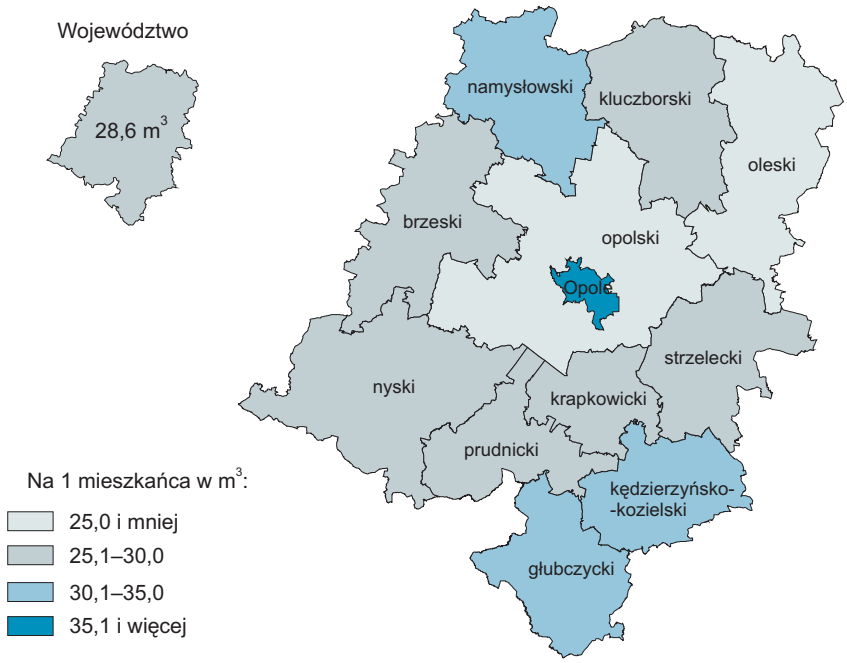

a Dane dotyczące ludności traktuje się jako dane tymczasowe.

MIESZKANIA ODDANE DO UŻYTKOWANIA NA 1000 LUDNOŚCI[a]

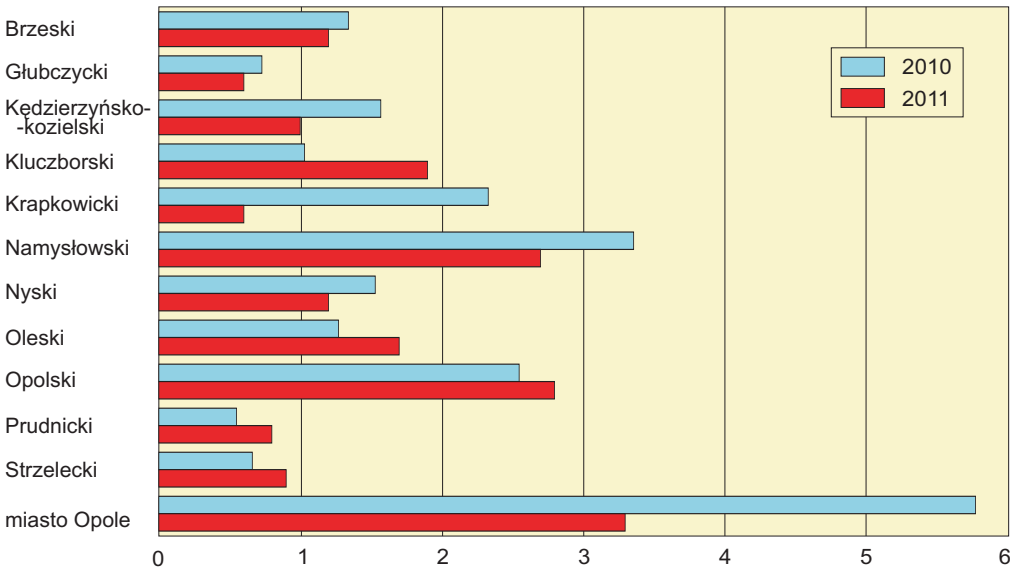

a W 2011 r. dane dotyczące ludności traktuje się jako dane tymczasowe.

DZIECI W PLACÓWKACH WYCHOWANIA PRZEDSZKOLNEGO NA 1000 DZIECI[a] W WIEKU 3–6 LAT W ROKU SZKOLNYM 2011/12

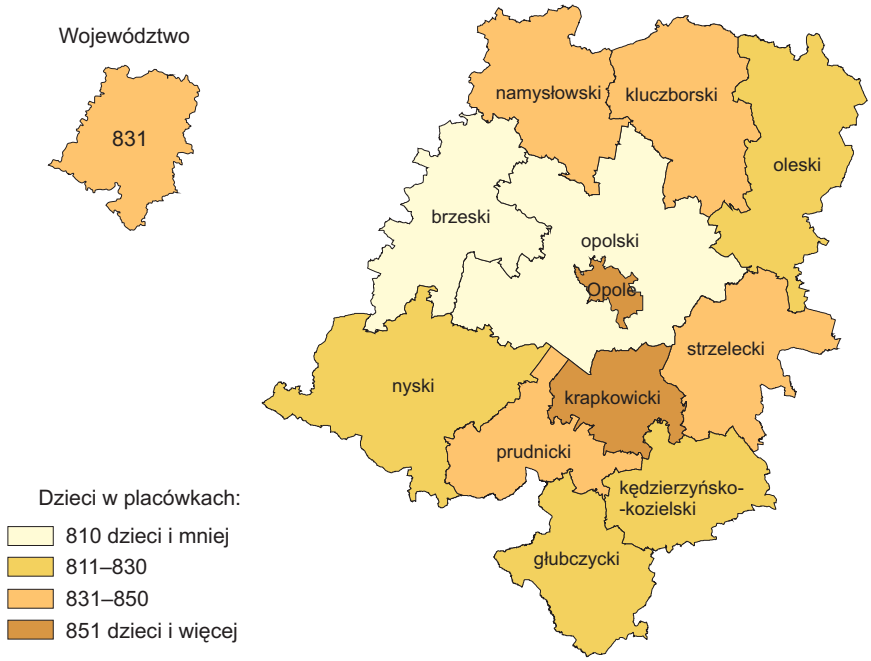

a Dane dotyczące ludności traktuje się jako dane tymczasowe.
Ź r ó d ł o: dane Ministerstwa Edukacji Narodowej.

DZIECI W PRZEDSZKOLACH NA 1 PRZEDSZKOLE W ROKU SZKOLNYM 2011/12

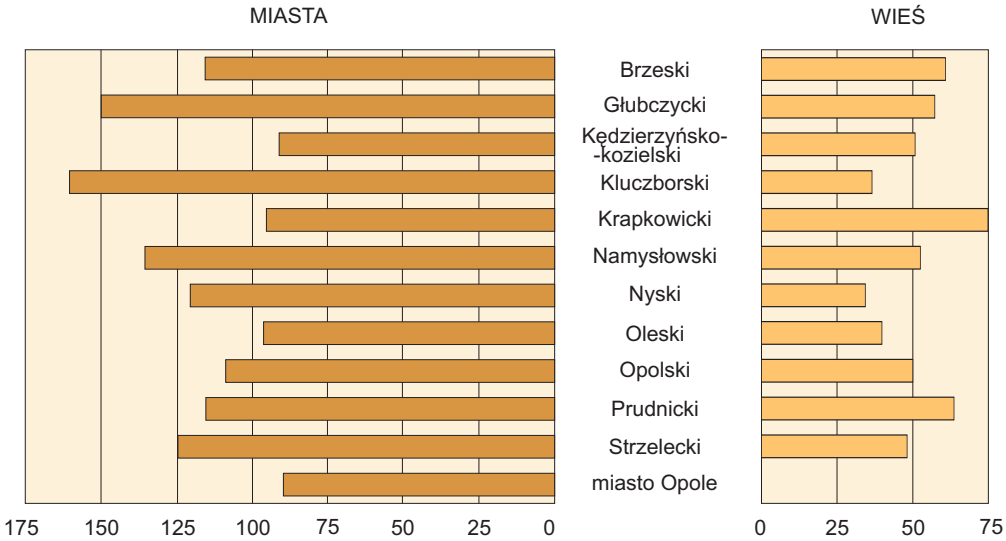

Ź r ó d ł o: dane Ministerstwa Edukacji Narodowej.

WSPÓŁCZYNNIK SKOLARYZACJI[a] NETTO W SZKOŁACH PONADGIMNAZJALNYCH DLA MŁODZIEŻY W ROKU SZKOLNYM 2011/12

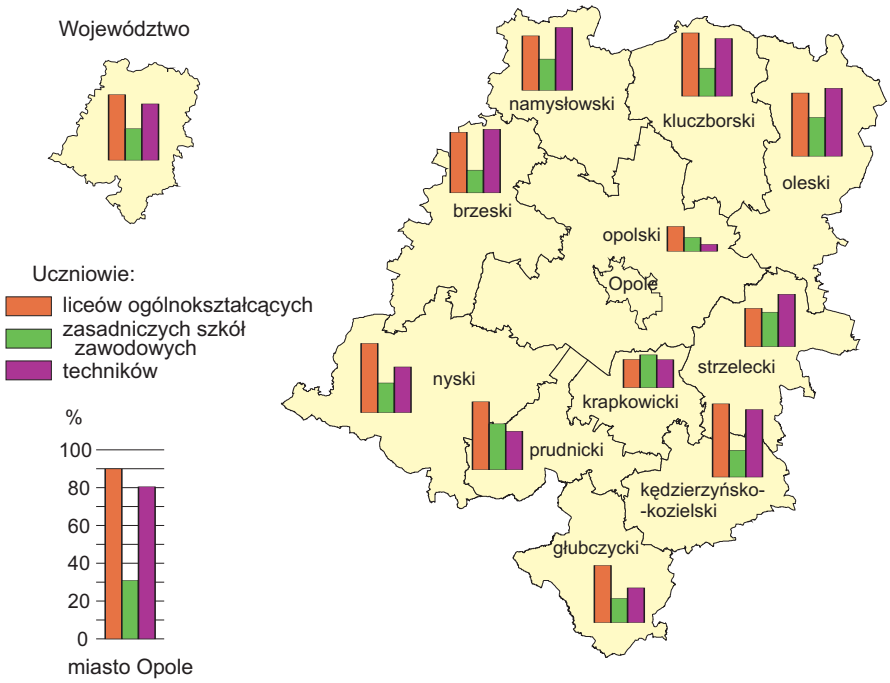

a Dane dotyczące ludności traktuje się jako dane tymczasowe.
Ź r ó d ł o: dane Ministerstwa Edukacji Narodowej.

UCZNIOWIE PRZYPADAJĄCY NA 1 KOMPUTER W SZKOŁACH DLA DZIECI I MŁODZIEŻY W ROKU SZKOLNYM 2011/12

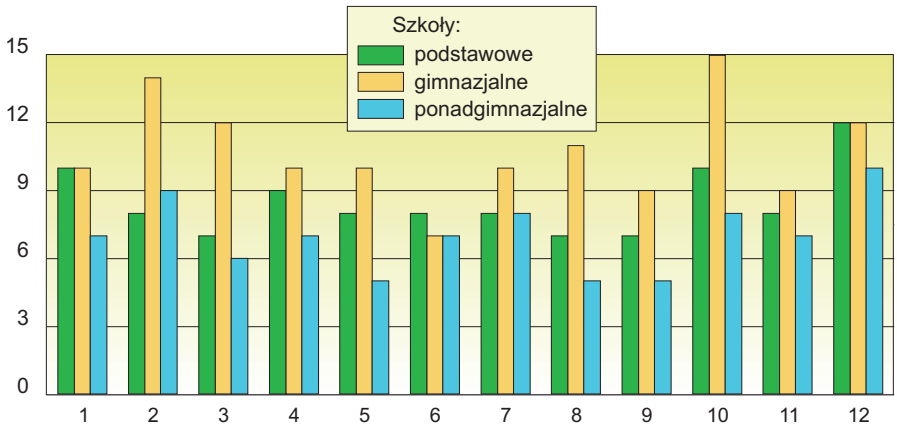

1 Brzeski
2 Głubczycki
3 Kędzierzyńsko-kozielski
4 Kluczborski
5 Krapkowicki
6 Namysłowski
7 Nyski
8 Oleski
9 Opolski
10 Prudnicki
11 Strzelecki
12 miasto Opole

Ź r ó d ł o: dane Ministerstwa Edukacji Narodowej.

ZACHOROWANIA NA OSPĘ WIETRZNĄ NA 1000 LUDNOŚCI[a] W 2011 R.

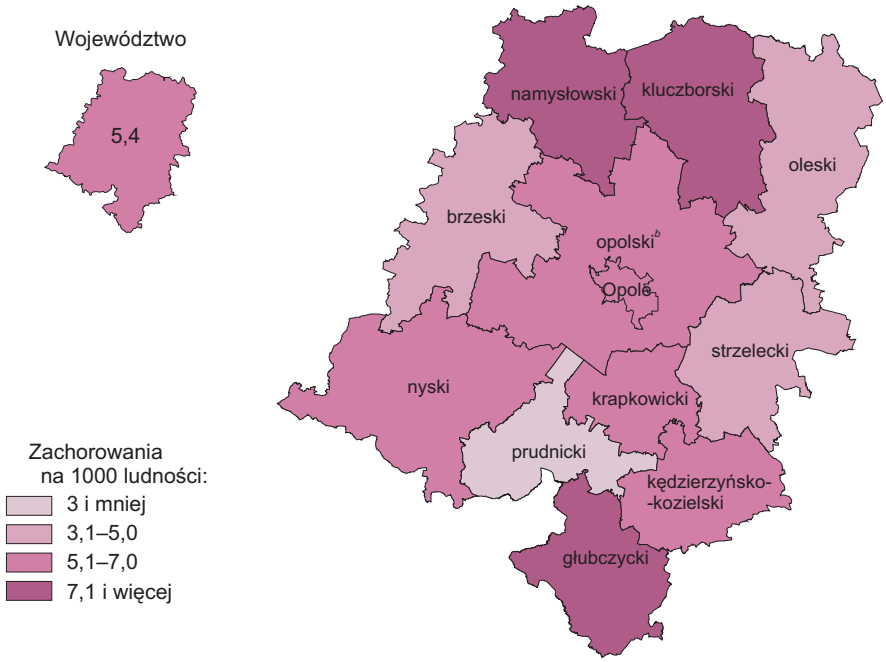

a Dane dotyczące współczynników ludności traktuje się jako dane tymczasowe. *b* Łącznie z miastem na prawach powiatu.

Ź r ó d ł o: dane Wojewódzkiej Stacji Sanitarno-Epidemiologicznej w Opolu.

PORADY UDZIELONE PRZEZ LEKARZY I LEKARZY DENTYSTÓW W 2011 R.

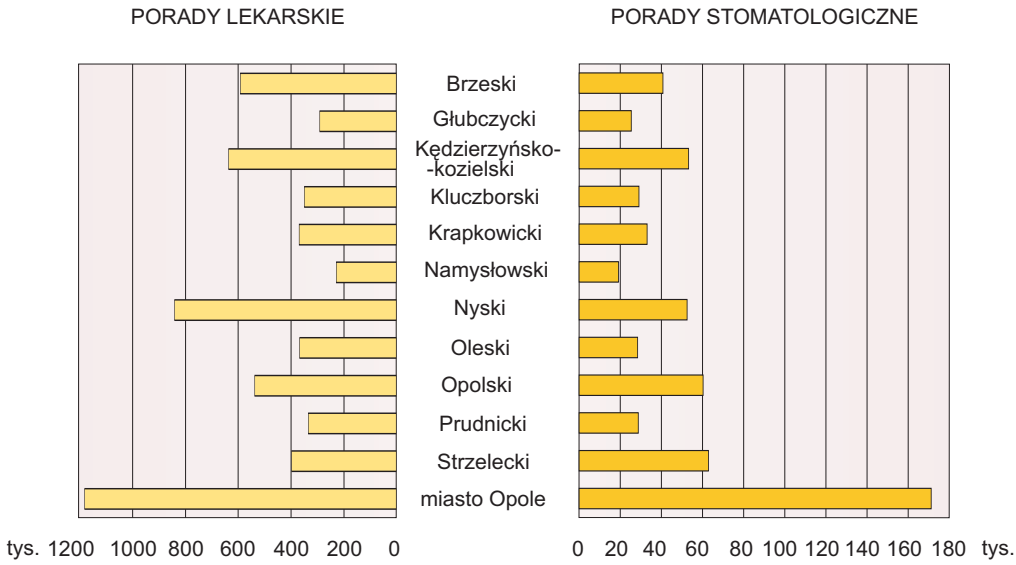

WYCHOWANKOWIE W CAŁODOBOWYCH PLACÓWKACH OPIEKUŃCZO-WYCHOWAWCZYCH W 2011 R.

Stan w dniu 31 XII

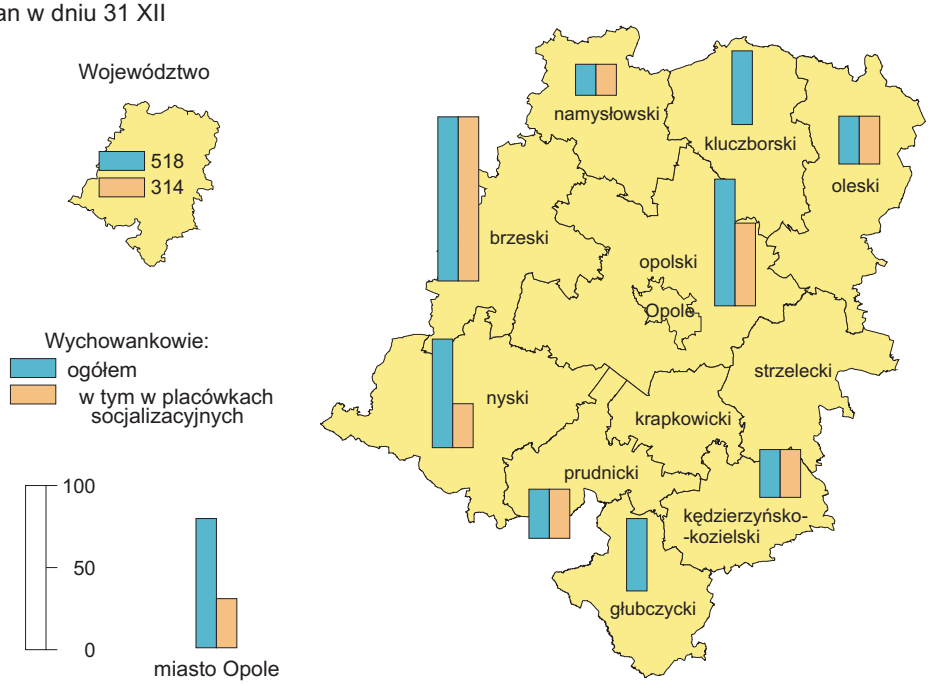

U w a g a. W powiatach: krapkowickim i strzeleckim zjawisko nie wystąpiło.

PLACÓWKI[a] ORAZ WYCHOWANKOWIE W PLACÓWKACH OPIEKUŃCZO-WYCHOWAWCZYCH WSPARCIA DZIENNEGO W 2011 R.

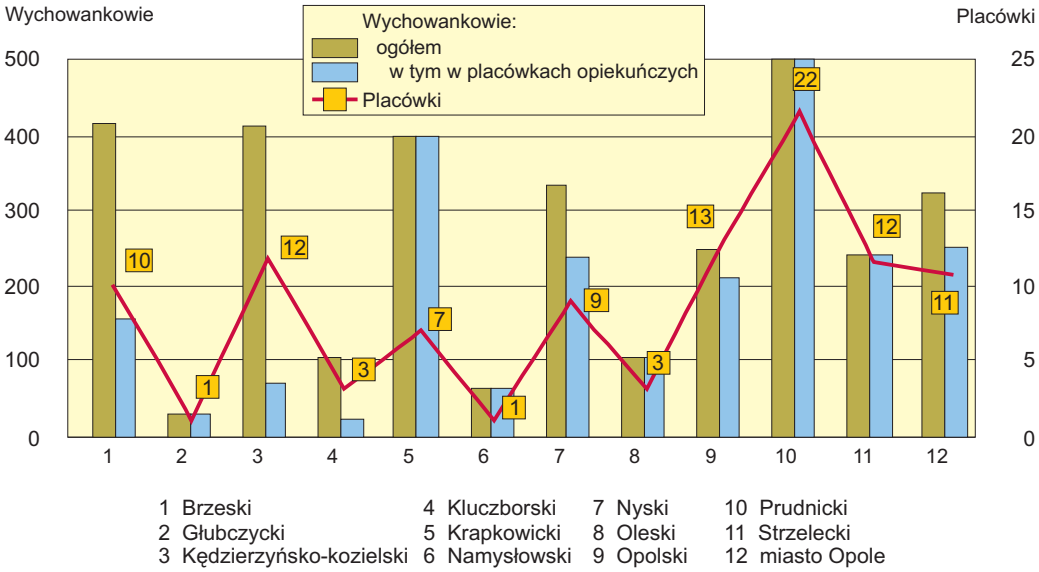

a Stan w dniu 31 XII.

ABONENCI RADIOWI I TELEWIZYJNI NA 1000 LUDNOŚCI[a] W 2011 R.
Stan w dniu 31 XII

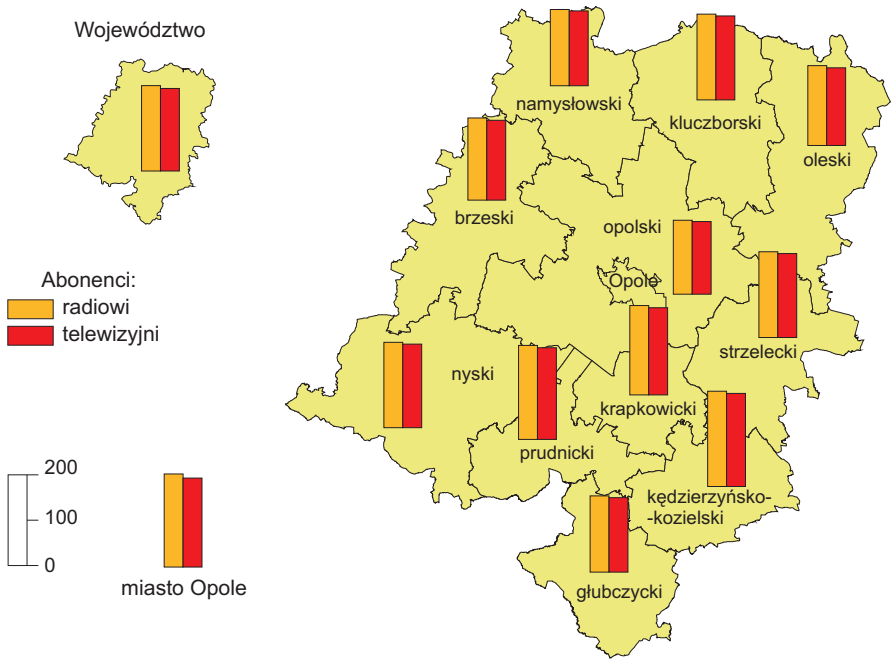

a Dane dotyczące ludności traktuje się jako dane tymczasowe.

Ź r ó d ł o: dane Dyrekcji Generalnej Poczty Polskiej.

CZYTELNICY[a] BIBLIOTEK PUBLICZNYCH W 2011 R.

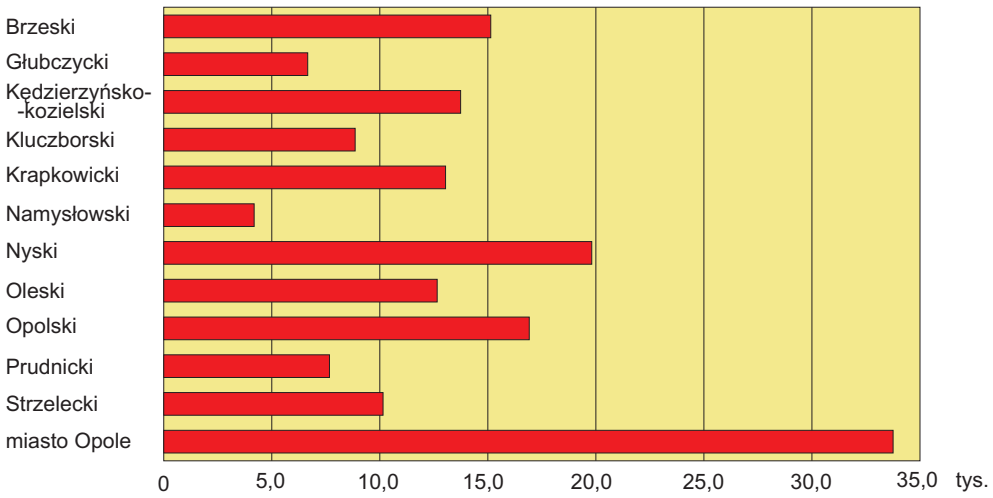

a Łącznie z filiami i punktami bibliotecznymi.

KORZYSTAJĄCY Z NOCLEGÓW ORAZ STOPIEŃ WYKORZYSTANIA MIEJSC NOCLEGOWYCH I POKOI[a] W TURYSTYCZNYCH OBIEKTACH ZBIOROWEGO ZAKWATEROWANIA W 2011 R.

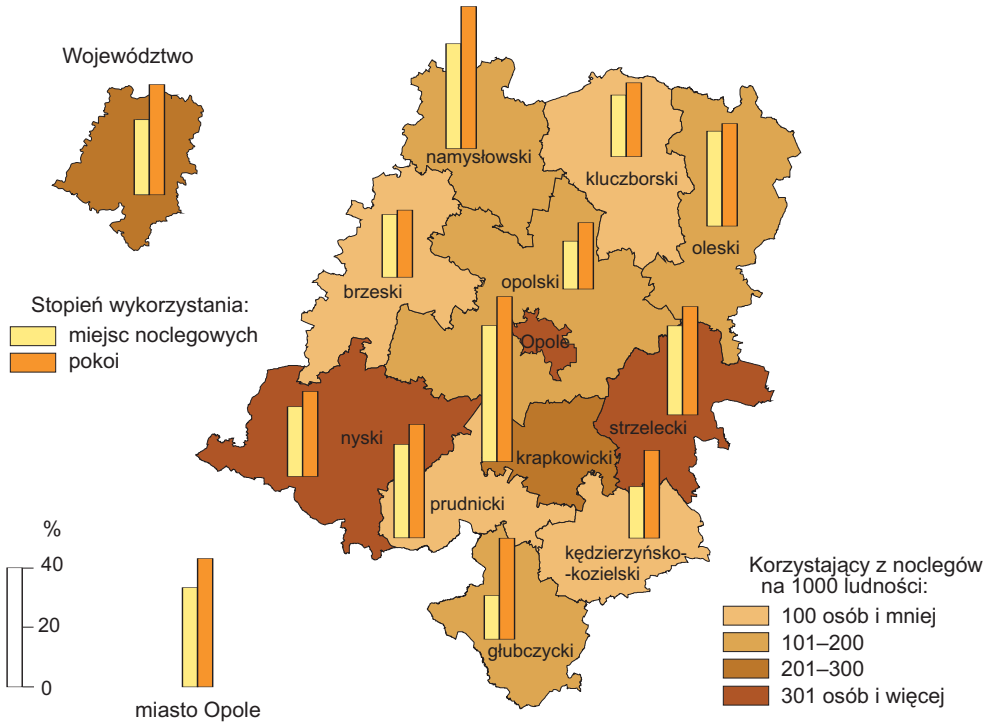

a Dotyczy hoteli, moteli, pensjonatów i innych obiektów hotelowych.

UDZIELONE NOCLEGI W TURYSTYCZNYCH OBIEKTACH ZAKWATEROWANIA W 2011 R.

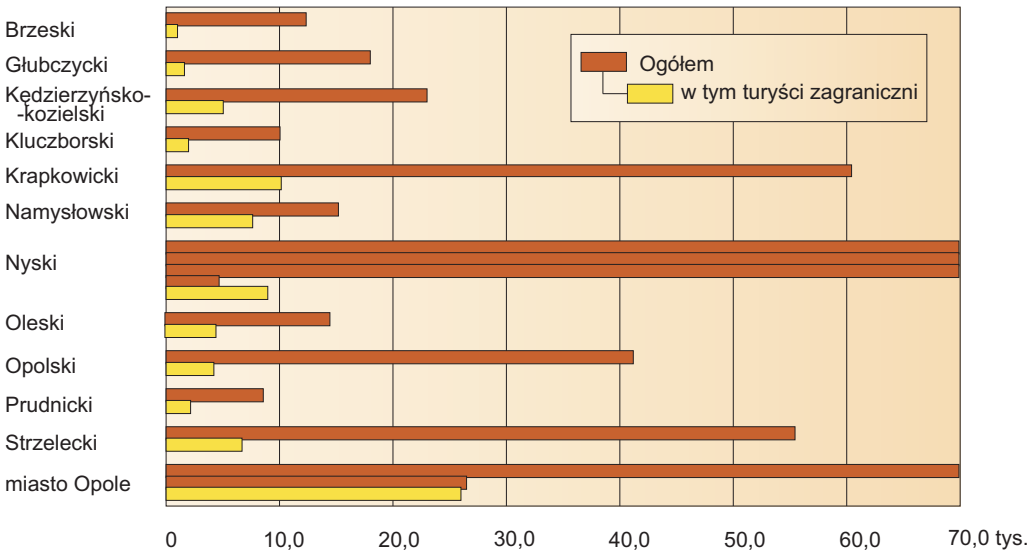

PODMIOTY GOSPODARCZE WEDŁUG UZYSKANYCH WYNIKÓW FINANSOWYCH NETTO W 2011 R.

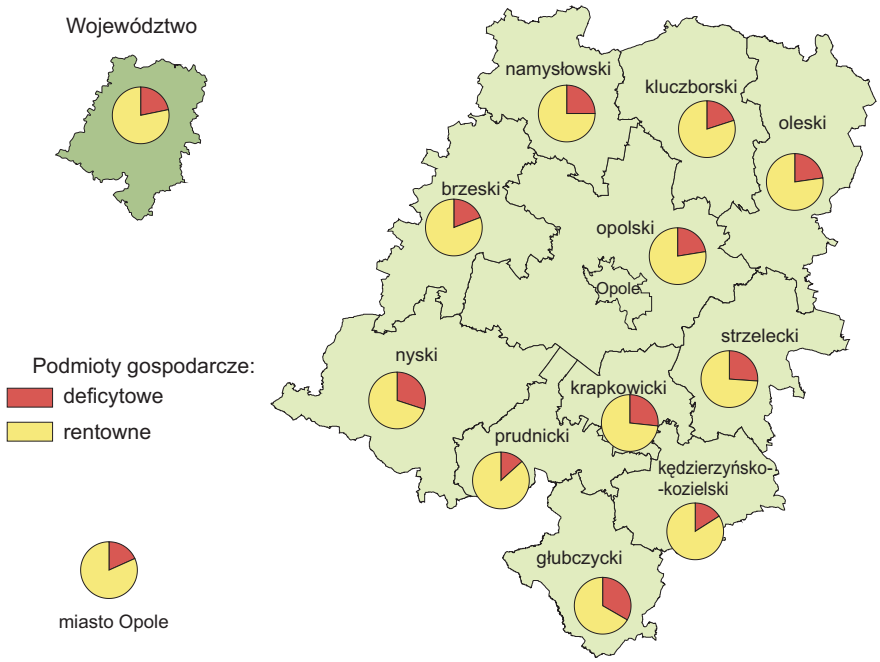

WSKAŹNIK POZIOMU KOSZTÓW

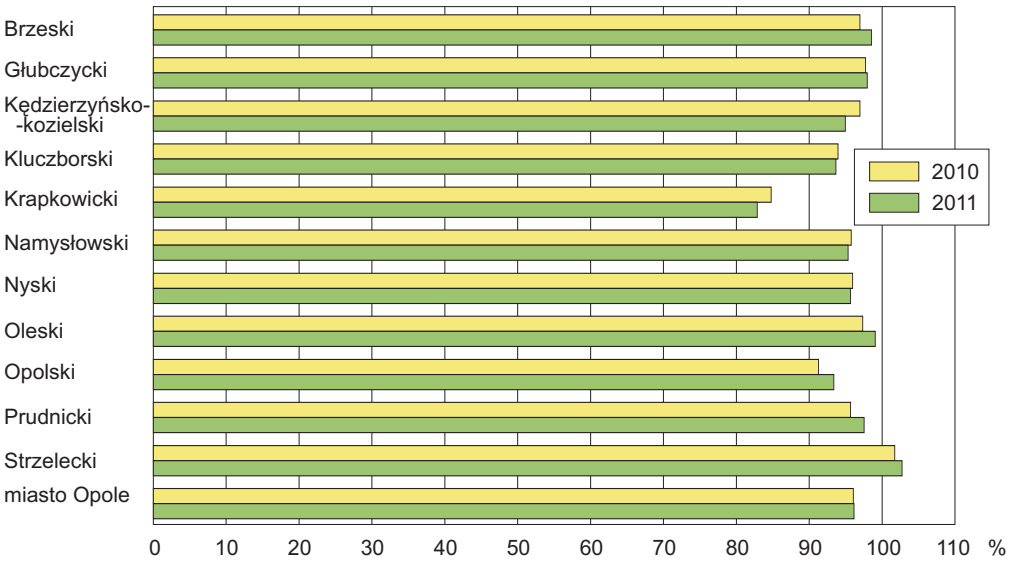

DOCHODY BUDŻETÓW POWIATÓW I MIAST NA PRAWACH POWIATU NA 1 MIESZKAŃCA[a] W 2011 R.

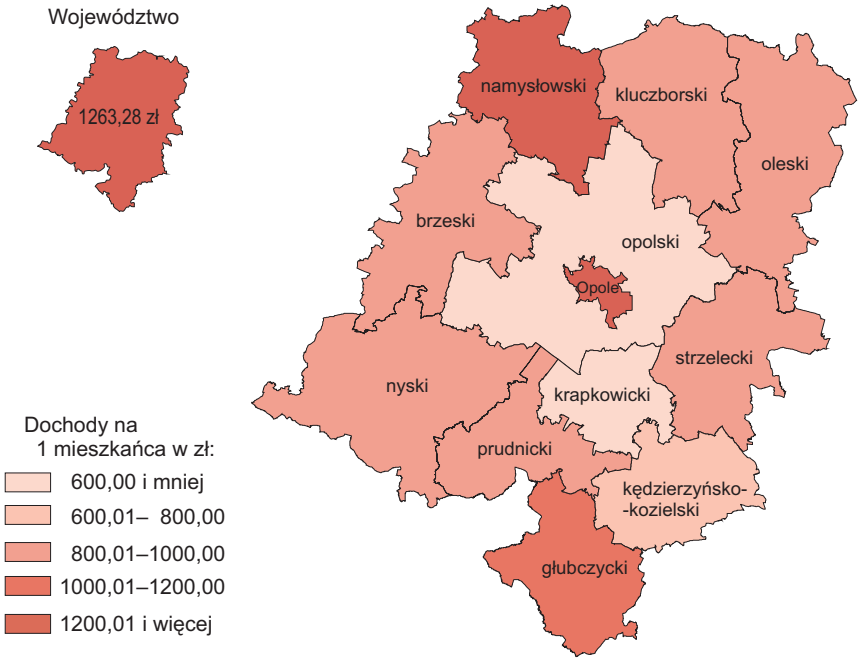

a Dane dotyczące ludności traktuje się jako dane tymczasowe.

OSOBY FIZYCZNE[a] PROWADZĄCE DZIAŁALNOŚĆ GOSPODARCZĄ W 2011 R.

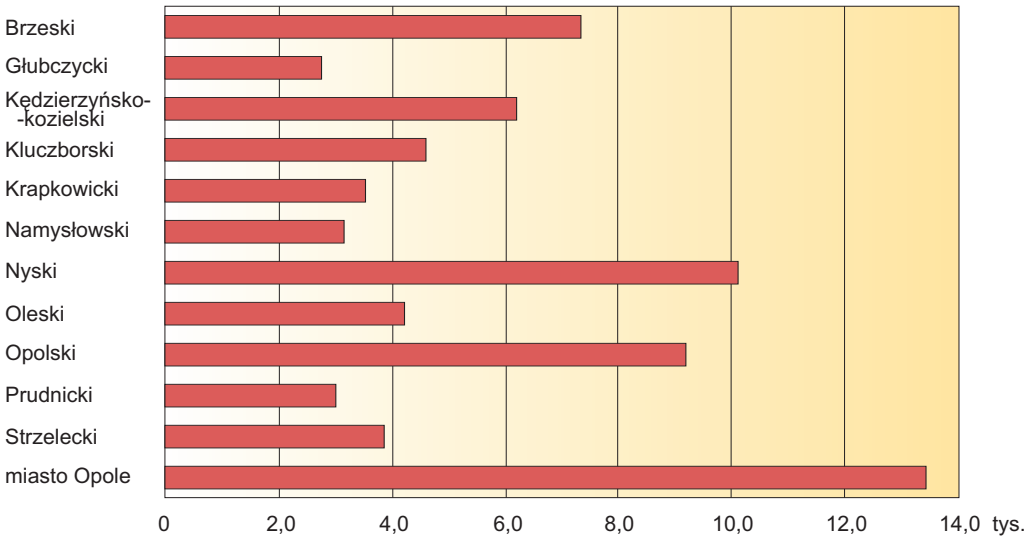

a Bez osób prowadzących gospodarstwa indywidualne w rolnictwie.