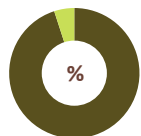
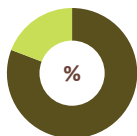


POWIERZCHNIA LASÓW WEDŁUG WŁASNOŚCI Stan w dniu 31 XII

Województwo
opolskie



Polska



Lasy:
■ publiczne
■ prywatne



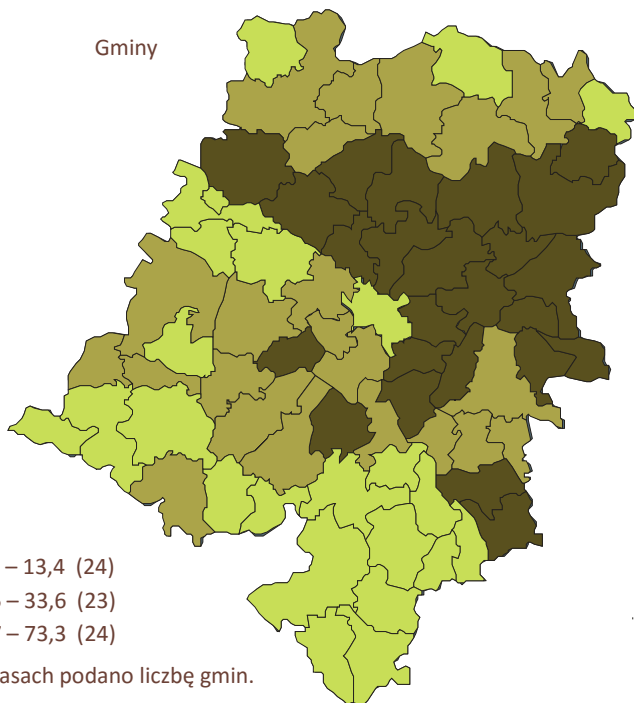
W województwie opolskim najwyższy wskaźnik lesistości odnotowano w gminie Murów 73,3% (24 lokata wśród gmin w Polsce), najniższy w gminie Brzeg 0,1%.

LESISTOŚĆ Stan w dniu 31 XII

Województwo
opolskie



Polska

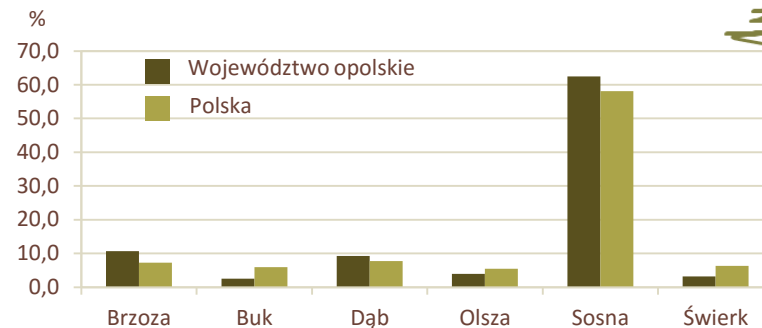


W %

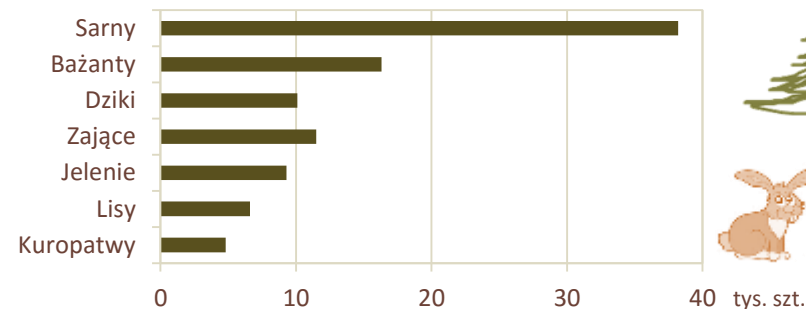
- 0,1 – 13,4 (24)
- 13,5 – 33,6 (23)
- 33,7 – 73,3 (24)

W nawiasach podano liczbę gmin.

WYBRANE GATUNKI DRZEW W % POWIERZCHNI LASÓW



WYBRANE ZWIERZĘTA ŁOWNE^a W WOJEWÓDZTWIE OPOLSKIM Stan w dniu 31 III 2016 r.



^a łowiecki rok gospodarczy 2015/2016.

STRUKTURA POŻARÓW LASÓW WEDŁUG PRZYCZYŃ POWSTANIA

