TABL. 1 (127). **SIEĆ KOMUNIKACYJNA**
Stan w dniu 31 grudnia
TRANSPORT INFRASTRUCTURE
As of 31 December

WYSZCZEGÓLNIENIE	2015	2019	2020	2022	SPECIFICATION
	w km		in km		
Linie kolejowe eksploatowane[a]	**749**	**786**	**786**	**784**	**Railway lines operated[a]**
w tym zelektryfikowane	432	437	433	435	of which electrified
jednotorowe	313	337	338	339	single track
dwu- i więcej torowe	436	449	448	445	double and more track
Na 100 km^2 powierzchni ogólnej	8	8	8	8	Per 100 km^2 of total area
Drogi publiczne o twardej nawierzchni	**8399,6**	**8460,8**	**8521,8**	**8699,5**	**Hard surface public roads**
miejskie	1635,7	1757,3	1754,8	1857,6	urban
zamiejskie	6763,9	6703,5	6767,0	6841,9	non urban
w tym: ekspresowe	–	–	–	–	of which: expressways
autostrady	88,1	88,1	88,1	88,1	motorways
Na 100 km^2 powierzchni ogólnej	89	90	91	92	Per 100 km^2 of total area
Drogi rowerowe	**306,3**	**511,0**	**556,8**	**641,5**	**Bike lanes**
Na 100 km^2 powierzchni ogólnej	3	5	6	7	Per 100 km^2 of total area

a Dane dotyczą sieci PKP oraz innych podmiotów, będących zarządcami infrastruktury kolejowej.
Ź r ó d ł o: w zakresie dróg publicznych – dane Generalnej Dyrekcji Dróg Krajowych i Autostrad.
a Data concern rail network of Polskie Koleje Państwowe (PKP) as well as other entities which are managers of railway infrastructure.
S o u r c e: in regard to public roads – data of the General Directorate for National Roads and Motorways.

WYKRES 1 (78). **DROGI PUBLICZNE O TWARDEJ NAWIERZCHNI**
CHART 1 (78). HARD SURFACE PUBLIC ROADS

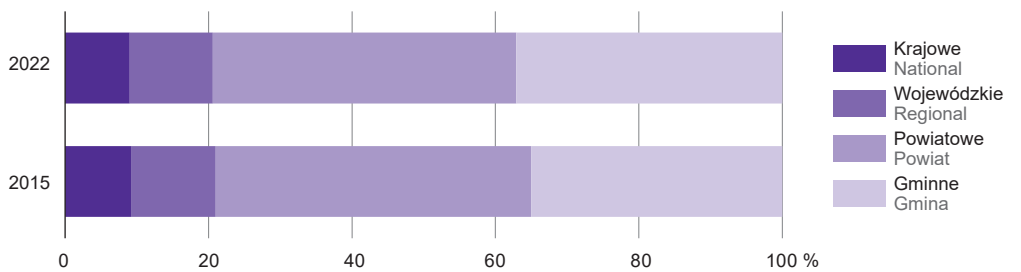

TABL. 2 (128). **POJAZDY SAMOCHODOWE I CIĄGNIKI ZAREJESTROWANE[a]**
Stan w dniu 31 grudnia
REGISTERED ROAD VEHICLES AND TRACTORS[a]
As of 31 December

WYSZCZEGÓLNIENIE	2015	2019	2020	2022	SPECIFICATION
O G Ó Ł E M	**739732**	**841476**	**865486**	**906613**	**T O T A L**
w tym:					of which:
Samochody osobowe	581477	662502	680866	710246	Passenger cars
Autobusy	2634	2963	2987	3110	Buses
Samochody ciężarowe[b]	71571	79462	81800	86371	Lorries[b]
Ciągniki samochodowe i rolnicze	50848	54490	55662	58428	Road and agricultural tractors
Motocykle	28323	36057	37914	41574	Motorcycles

a Pojazdy zarejestrowane według Centralnej Ewidencji Pojazdów i Kierowców. b Łącznie z samochodami ciężarowo-osobowymi.
Ź r ó d ł o: dane Kancelarii Prezesa Rady Ministrów.
a Vehicles registered according to the Central Register of Vehicles and Drivers. b Including vans.
S o u r c e: data of the Chancellery of the Prime Minister.

MAPA 1 (33). **DROGI GMINNE I POWIATOWE O TWARDEJ NAWIERZCHNI W 2022 R.**
Stan w dniu 31 grudnia
MAP 1 (33). GMINA AND POWIAT HARD SURFACE ROADS IN 2022
As of 31 December

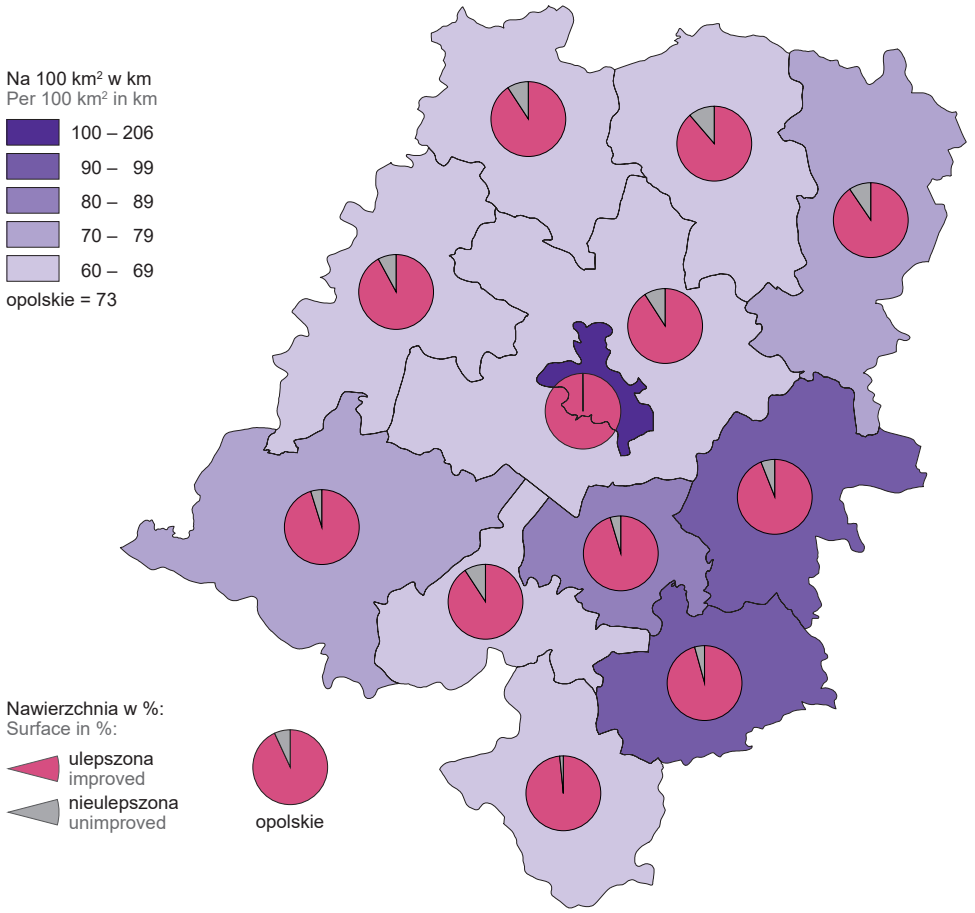

Samochody osobowe na 1000 ludności
Stan w dniu 31 grudnia
Passenger cars per 1000 population
As of 31 December

TABL. 3 (129). **LINIE REGULARNEJ KOMUNIKACJI AUTOBUSOWEJ**[a]
Stan w dniu 31 grudnia
REGULAR BUS TRANSPORT LINES[a]
As of 31 December

WYSZCZEGÓLNIENIE	2015	2019	2020	2022	SPECIFICATION
Krajowe: liczba	412	472	502	522	National: number
długość w km	13346	13564	13168	14466	length in km
regionalne: liczba	69	13	13	11	regional: number
długość w km	3505	1053	942	908	length in km
podmiejskie: liczba	333	449	479	504	suburban: number
długość w km	9771	12441	12156	13488	length in km
miejskie: liczba	10	10	10	7	urban: number
długość w km	70	70	70	70	length in km
Międzynarodowe: liczba	21	14	14	14	International: number
długość w km	36962	28132	28132	28132	length in km

a Przedsiębiorstwa o liczbie pracujących 10 i więcej osób prowadzące regularną komunikację w ruchu krajowym i międzynarodowym; bez przedsiębiorstw komunikacji miejskiej.
a Enterprises employing 10 and more persons, providing regular national and international traffic; excluding urban transport services.

TABL. 4 (130). **TRANSPORT SAMOCHODOWY ZAROBKOWY**[a]
COMMERCIAL ROAD TRANSPORT[a]

WYSZCZEGÓLNIENIE	2015	2019	2020	2022	SPECIFICATION
Komunikacja krajowa:					**National communication:**
Przewozy pasażerów[b] w tys. osób	10452,8	8784,1	6222,8	8589,7	Transport of passengers[b] in thousands
Średnia odległość przewozu 1 pasażera w km	24,0	27,4	22,7	25,7	Average transport distance per passenger in km
Komunikacja miedzynarodowa:					**International communication:**
Przewozy pasażerów[b] w tys. osób	947,6	754,0	300,5	304,4	Transport of passengers[b] in thousands
Średnia odległość przewozu 1 pasażera w km	1882,0	2033,3	1936,5	1979,7	Average transport distance per passenger in km

a Dane dotyczą przedsiębiorstw o liczbie pracujących 10 i więcej osób. b Bez przewozów taborem komunikacji miejskiej (w tym taksówkami).
a Data concern enterprises employing 10 and more persons. b Excluding transports by urban road transport fleet (of which by taxis).

TABL. 5 (131). **KOMUNIKACJA MIEJSKA**[a]
Stan w dniu 31 grudnia
URBAN TRANSPORT[a]
As of 31 December

WYSZCZEGÓLNIENIE	2015	2019	2020	2022	SPECIFICATION
Sieć komunikacyjna autobusowa – linie w km	692	773	776	777	Bus transport network – lines in km
Tabor autobusowy:					Fleet buses:
w sztukach	168	173	173	179	in units
liczba miejsc w tys.	16,2	17,2	17,3	17,7	number of seats in thousands
Przewozy pasażerów[b] (w ciagu roku) w mln	25,4	26,7	16,1	23,5	Transport of passengers[b] (during the year) in millions

a Dane dotyczą przedsiębiorstw i zakładów komunikacji miejskiej, o liczbie pracujących 10 i więcej osób. b Dane szacunkowe.
a Data concern urban transport enterprises and companies, employing 10 and more persons. b Estimated data.

TABL. 6 (132). **WYPADKI DROGOWE[a] I ICH OFIARY**
ROAD TRAFFIC ACCIDENTS[a] AND THEIR CASUALTIES

WYSZCZEGÓLNIENIE	2015	2019	2020	2022	SPECIFICATION
Wypadki	**710**	**614**	**488**	**438**	**Accidents**
Na 10 tys. pojazdów samochodowych i ciągników zarejestrowanych[b]	9,6	7,3	5,6	4,8	Per 10 thousand registered motor vehicles and tractors[b]
Ofiary wypadków	**910**	**776**	**603**	**577**	**Road casualties**
Śmiertelne	102	73	65	64	Fatalities
na 100 tys. ludności	10,2	7,4	6,8	6,8	per 100 thousand population
Ranni	808	703	538	513	Injured
na 100 tys. ludności	80,9	71,4	56,1	54,3	per 100 thousand population

a Zarejestrowane przez Policję. b Pojazdy według stanu w dniu 31 grudnia; pojazdy zarejestrowane według Centralnej Ewidencji Pojazdów i Kierowców.
Ź r ó d ł o: dane Komendy Głównej Policji.
a Registered by the Police. b Vehicles as of 31 December; vehicles registered according to the Central Register of Vehicles and Drivers.
S o u r c e: data of the National Police Headquarters.

WYKRES 2 (79). **WYPADKI DROGOWE I ICH OFIARY**
CHART 2 (79). ROAD TRAFFIC ACCIDENTS AND THEIR CASUALTIES

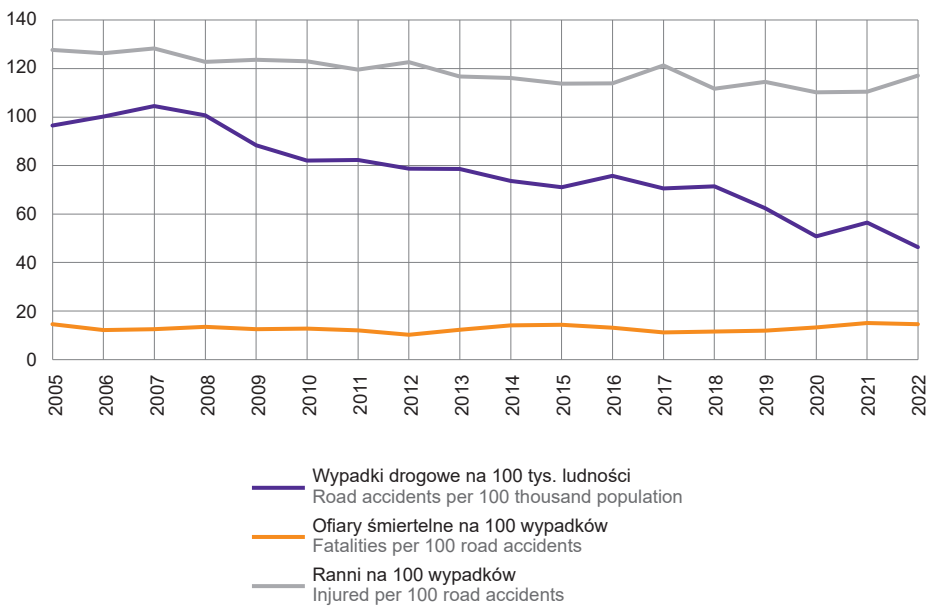

Ź r ó d ł o: dane Komendy Głównej Policji.
S o u r c e: data of the National Police Headquarters.