URZĄD STATYSTYCZNY W OPOLU
STATISTICAL OFFICE IN OPOLE

INFORMACJE I OPRACOWANIA STATYSTYCZNE
STATISTICAL INFORMATION AND ELABORATIONS

PORTRETY GMIN I POWIATÓW WOJEWÓDZTWA OPOLSKIEGO W LATACH 2010–2015

PORTRAITS OF GMINAS AND POWIATS OF OPOLSKIE VOIVODSHIP IN 2010–2015

OPOLE 2016

ZESPÓŁ REDAKCYJNY URZĘDU STATYSTYCZNEGO

EDITORIAL BOARD OF STATISTICAL OFFICE

PRZEWODNICZĄCY

PRESIDENT

Janina Kuźmicka

Opracowanie merytoryczne

Editors supervisions

Zespół pracowników Opolskiego Ośrodka Badań Regionalnych

Team of the Opolski Centre for Regional Surveys

Analiza taksonomiczna sytuacji społeczno-gospodarczej według powiatów

Taxonomic analysis of the socio-economic situation by powiats

Magdalena Skalik

Skład komputerowy i opracowanie graficzne

Typesetting and graphic

Dariusz Foryś

Projekt okładki

Cover design

Jolanta Bardoń

Przy publikowaniu danych Urzędu Statystycznego prosimy o podanie źródła

When publishing SO data please indicate source

ISSN 2451-1382

Publikacja dostępna w Internecie

Publication available on the Internet

http://opole.stat.gov.pl/

Druk:

Printing:

Zakład Wydawnictw Statystycznych
Warszawa
Nakład 25 egz.

Statistical Publishing Establishment
Warsaw
Edition 25 copies

PRZEDMOWA

Urząd Statystyczny w Opolu przekazuje Państwu publikację *„Portrety gmin i powiatów województwa opolskiego w latach 2010–2015”.*

Publikacja zawiera zestaw informacji charakteryzujących sytuację demograficzną oraz społeczno-gospodarczą gmin i powiatów województwa opolskiego m.in. z zakresu ochrony środowiska, ludności, rynku pracy, wynagrodzeń, infrastruktury komunalnej i mieszkań, edukacji, ochrony zdrowia, kultury oraz finansów przedsiębiorstw i finansów publicznych.

Opracowanie składa się z uwag ogólnych i metodycznych oraz części tabelarycznej zawierającej tematyczne działy z danymi za lata 2010–2015. Rozkład i natężenie wybranych zjawisk i wskaźników zaprezentowano na wykresach i mapach. W celu oceny zróżnicowania poziomu rozwoju społeczno-gospodarczego w poszczególnych powiatach przeprowadzono analizę porównawczą z zastosowaniem wskaźników syntetycznych.

Podstawę opracowania poszczególnych zagadnień stanowiły wyniki badań statystycznych realizowanych przez służby statystyki publicznej oraz dane pochodzące ze źródeł administracyjnych.

Oddając w Państwa ręce publikację *„Portrety gmin i powiatów województwa opolskiego w latach 2010–2015”* pragnę podziękować wszystkim osobom i instytucjom, które poprzez udostępnienie danych przyczyniły się do wzbogacenia treści tej publikacji.

Opracowanie dostępne jest w formie książkowej oraz na stronie internetowej Urzędu *http://opole.stat.gov.pl.*

D y r e k t o r
Urzędu Statystycznego w Opolu

Janina Kuźmicka

Opole, sierpień 2016 r.

PREFACE

The Statistical Office in Opole hereby presents you with the publication "Portraits of gminas and powiats of Opolskie Voivodship in 2010–2015".

The publication contains a set of information characterizing the demographic and socio-economic situation of gminas and powiats of Opolskie Voivodship, among others, related to the environmental protection, population, labour market, wages and salaries, municipal infrastructure and dwellings, education, health care, culture as well as finances of enterprises and public finance.

The study consists of general and methodological notes as well as the tabular part containing the thematic sections with data for 2010–2015. Distribution and intensity of selected phenomena and indicators have been presented in graphs and maps. In order to assess differentiations in socio-economic development in the individual powiats a comparative analysis with the application of synthetic indicators has been conducted.

The results of the surveys carried out by the services of Official Statistics and data from administrative sources were the basis for compilation of specific issues.

Presenting the publication "Portraits of gminas and powiats of Opolskie Voivodship in 2010–2015", I would like to express my gratitude to all the persons and institutions that, by providing data, contributed to the enrichment of the contents of this publication.

The elaboration is available in the book form and on the website of the Office http://opole.stat.gov.pl.

D i r e c t o r
of the Statistical Office in Opole

Janina Kuźmicka

Opole, August 2016

OBJAŚNIENIA ZNAKÓW UMOWNYCH
SYMBOLS

Kreska	(–)	– zjawisko nie wystąpiło. *magnitude zero.*
Zero:	(0)	– zjawisko istniało w wielkości mniejszej od 0,5; *magnitude not zero, but less than 0.5 of a unit;*
	(0,0)	– zjawisko istniało w wielkości mniejszej od 0,05. *magnitude not zero, but less than 0.05 of a unit.*
Kropka	(.)	– zupełny brak informacji albo brak informacji wiarygodnych. *data not available or not reliable.*
Znak	x	– wypełnienie pozycji jest niemożliwe lub niecelowe. *not applicable.*
Znak	Δ	– nazwy zostały skrócone w stosunku do obowiązującej klasyfikacji. *categories of applied classification are presented in abbrevation form.*
Znak	*	– oznacza, że dane zostały zmienione w stosunku do wcześniej opublikowanych. *data revised.*
Znak	#	– dane nie mogą być publikowane ze względu na konieczność zachowania tajemnicy statystycznej w rozumieniu ustawy o statystyce publicznej. *data may not be published due to the necessity of maintaining statistical confidentiality in accordance with the Law on Official Statistics.*
„W tym” *“Of which”*		– oznacza, że nie podaje się wszystkich składników sumy ogólnej. *indicates that not all elements of the sum are given.*

WAŻNIEJSZE SKRÓTY
MAJOR ABBREVIATIONS

tys. *thous.*	= tysiąc = *thousand*
zł *zl*	= złoty = *zloty*
szt. *pcs*	= sztuka = *piece*
t/r *t/y*	= ton rocznie = *tonnes per year*
t	= tona *tonne*
ha	= hektar *hectare*
km	= kilometr *kilometre*
m^2	= metr kwadratowy *square metre*
km^2	= kilometr kwadratowy *square kilometre*
m^3	= metr sześcienny *cubic metre*
dam^3	= dekametr sześcienny *cubic decametre*
hm^3	= hektometr sześcienny *cubic hectometre*
r.	= rok
art. *Art.*	= artykuł = *article*
cd. *cont.*	= ciąg dalszy = *continued*
dok. *cont.*	= dokończenie = *continued*
Lp. *No.*	= liczba porządkowa = *number*
m.in. *i.a.*	= między innymi = *among others*
np. *e.g.*	= na przykład = *for example*
nr (Nr) *No.*	= numer = *number*
poz.	= pozycja
tabl.	= tablica *table*
tj. *i.e.*	= to jest = *that is*
tzn. *i.e.*	= to znaczy = *that is*
ust.	= ustęp
ww.	= wyżej wymienione
Dz. U.	= Dziennik Ustaw

SPIS TREŚCI — *CONTENTS*

		Tabl. *Table*	Str. *Page*
Przedmowa	***Preface***	x	3
Uwagi ogólne	***General notes***	x	11
Uwagi metodyczne	***Methodological notes***	x	13
TABLICA PRZEGLĄDOWA	***REVIEW TABLE***		
Wybrane dane o powiatach	*Selected data by powiats*	I	34
SPIS TABLIC	***LIST OF TABLES***		
Stan i ochrona środowiska	***Environmental protection***		
Stan geodezyjny i kierunki wykorzystania powierzchni	*Geodesic status and directions of land use*	1	44
Pobór wody na potrzeby gospodarki narodowej i ludności	*Water withdrawal for needs of the national economy and population*	2	50
Zużycie wody na potrzeby gospodarki narodowej i ludności	*Water consumption for needs of the national economy and population*	3	52
Ścieki przemysłowe	*Industrial wastewater*	4	54
Ścieki przemysłowe i komunalne wymagające oczyszczania odprowadzone do wód lub do ziemi	*Industrial and municipal wastewater requiring treatment discharged into waters or into the ground*	5	56
Emisja i redukcja zanieczyszczeń powietrza	*Emission and reduction of air pollutants*	6	58
Bezpieczeństwo publiczne	***Public safety***		
Przestępstwa stwierdzone przez policję w zakończonych postępowaniach przygotowawczych	*Ascertained crimes by the police in completed preparatory proceedings*	1 /7/	60
Wypadki drogowe i kolizje	*Road traffic accidents and collisions*	2 /8/	62
Zarejestrowana działalność Państwowej Straży Pożarnej	*Registered activity of the State Fire Service*	3 /9/	64
Ludność	***Population***		
Powierzchnia i ludność	*Area and population*	1 /10/	66
Ludność według biologicznych grup wieku	*Population by biological age groups*	2 /11/	72
Ludność według edukacyjnych grup wieku	*Population by educational age groups*	3 /12/	74
Ludność według ekonomicznych grup wieku	*Population by economic age groups*	4 /13/	76
Prognoza ludności do 2050 r.	*Population projection until 2050*	5 /14/	78
Małżeństwa, rozwody i separacje orzeczone prawomocnie	*Marriages, divorces and separations validly adjudicated*	6 /15/	80
Urodzenia żywe według płci	*Live births by sex*	7 /16/	82
Zgony według płci	*Deaths by sex*	8 /17/	84
Zgony według przyczyn	*Deaths by causes*	9 /18/	86
Migracje wewnętrzne ludności na pobyt stały	*Internal migration of population for permanent residence*	10 /19/	88

		Tabl. *Table*	Str. *Page*
Rynek pracy	***Labour market***		
Pracujący według płci i sektorów własności	*Employed persons by sex and by ownership sectors*	1 /20/	90
Pracujący według wybranych sekcji	*Employed persons by selected sections*	2 /21/	92
Przeciętne zatrudnienie według wybranych sekcji	*Average paid employment by selected sections*	3 /22/	94
Podstawowe dane o bezrobotnych zarejestrowanych oraz stopa bezrobocia rejestrowanego	*Basic data on registered unemployed persons and registered unemployment rate*	4 /23/	96
Bezrobotni nowo zarejestrowani	*Newly registered unemployed persons*	5 /24/	98
Bezrobotni wyrejestrowani	*Persons removed from unemployment rolls*	6 /25/	100
Bezrobotni zarejestrowani według wieku	*Registered unemployed persons by age*	7 /26/	102
Bezrobotni zarejestrowani według poziomu wykształcenia	*Registered unemployed persons by educational level*	8 /27/	104
Bezrobotni zarejestrowani według stażu pracy	*Registered unemployed persons by work seniority*	9 /28/	106
Bezrobotni zarejestrowani według czasu pozostawania bez pracy	*Registered unemployed persons by duration of unemployment*	10 /29/	108
Zatrudnieni w warunkach zagrożenia	*Persons working in hazardous conditions*	11 /30/	110
Zatrudnieni w warunkach zagrożenia na 1000 zatrudnionych badanej zbiorowości	*Persons working in hazardous conditions per 1000 paid employees of total surveyed population*	12 /31/	112
Zatrudnieni w warunkach zagrożenia czynnikami szkodliwymi i niebezpiecznymi dla zdrowia	*Persons working in hazardous conditions harmful and dangerous to health*	13 /32/	114
Wynagrodzenia	***Wages and salaries***		
Przeciętne miesięczne wynagrodzenia brutto według wybranych sekcji	*Average monthly gross wages and salaries by selected sections*	1 /33/	116
Infrastruktura komunalna. Mieszkania	***Municipal infrastructure. Dwellings***		
Wodociągi i kanalizacja	*Water supply and sewage systems*	1 /34/	118
Sieć gazowa, odbiorcy oraz zużycie gazu z sieci w gospodarstwach domowych	*Gas supply system, consumers as well as consumption of gas from gas supply system in households*	2 /35/	120
Zasoby mieszkaniowe	*Dwelling stocks*	3 /36/	122
Mieszkania oddane do użytkowania	*Dwellings completed*	4 /37/	128
Edukacja i wychowanie	***Education***		
Wychowanie przedszkolne	*Pre-primary education*	1 /38/	130
Szkoły dla dzieci i młodzieży	*Schools for children and youth*	2 /39/	132
Uczniowie szkół podstawowych dla dzieci i młodzieży według klas i płci	*Pupils of primary schools for children and youth by grade and sex*	3 /40/	138
Uczniowie gimnazjów dla dzieci i młodzieży według klas i płci	*Pupils of lower secondary schools for children and youth by grade and sex*	4 /41/	140
Uczący się języków obcych w szkołach dla dzieci i młodzieży	*Pupils studying foreign languages in schools for children and youth*	5 /42/	142
Zasadnicze szkoły zawodowe dla młodzieży	*Basic vocational schools for youth*	6 /43/	144
Uczniowie zasadniczych szkół zawodowych dla młodzieży według kierunków kształcenia	*Students of basic vocational schools for youth by fields of education*	7 /44/	146

		Tabl. *Table*	Str. *Page*
Absolwenci zasadniczych szkół zawodowych dla młodzieży według kierunków kształcenia w roku szkolnym 2014/15	*Graduates of basic vocational schools for youth by fields of education in the 2014/15 school year*	8 /45/	147
Licea ogólnokształcące dla młodzieży	*General secondary schools for youth*	9 /46/	148
Uczniowie liceów ogólnokształcących dla młodzieży według klas i płci	*Students of general secondary schools for youth by grade and sex*	10 /47/	150
Technika dla młodzieży	*Technical secondary schools for youth*	11 /48/	152
Uczniowie techników dla młodzieży według kierunków kształcenia	*Students of technical secondary schools for youth by fields of education*	12 /49/	154
Absolwenci techników dla młodzieży według kierunków kształcenia w roku szkolnym 2014/15	*Graduates of technical secondary schools for youth by fields of education in the 2014/15 school year*	13 /50/	156
Szkoły policealne	*Post-secondary schools*	14 /51/	157
Uczniowie szkół policealnych według kierunków kształcenia	*Students of post-secondary schools by fields of education*	15 /52/	159
Absolwenci szkół policealnych według kierunków kształcenia w roku szkolnym 2014/15	*Graduates of post-secondary schools by fields of education in the 2014/15 school year*	16 /53/	161
Szkoły dla dorosłych	*Schools for adults*	17 /54/	162
Ochrona zdrowia	***Health care***		
Ambulatoryjna opieka zdrowotna	*Out-patient health care*	1 /55/	164
Porady udzielone przez lekarzy i lekarzy dentystów	*Consultations provided by doctors and dentists*	2 /56/	166
Apteki ogólnodostępne i punkty apteczne	*Generally available pharmacies and pharmaceutical outlets*	3 /57/	168
Żłobki i oddziały żłobkowe	*Nurseries and nursery wards*	4 /58/	170
Ratownictwo medyczne i pomoc doraźna	*Emergency medical services and first aid*	5 /59/	172
Opieka społeczna	***Social welfare***		
Placówki opiekuńczo-wychowawcze	*Care and education centres*	1 /60/	174
Placówki wsparcia dziennego	*Day-support centres*	2 /61/	176
Rodzinna piecza zastępcza	*Family foster care*	3 /62/	178
Osoby pełniące funkcję rodzinnej pieczy zastępczej	*Persons performing the function of a family foster care*	4 /63/	180
Dzieci według wieku w rodzinnej pieczy zastępczej	*Children by age in family foster care*	5 /64/	182
Pomoc społeczna stacjonarna	*Stationary social welfare*	6 /65/	184
Kultura. Turystyka. Sport	***Culture. Tourism. Sport***		
Biblioteki publiczne	*Public libraries*	1 /66/	186
Muzea i kina stałe	*Museums and fixed cinemas*	2 /67/	191
Abonenci radiowi i telewizyjni	*Radio and television subscribers*	3 /68/	193
Baza noclegowa turystyki	*Tourist accommodation establishments*	4 /69/	195
Ćwiczący według płci w klubach sportowych	*Persons practising sports by sex in sports clubs*	5 /70/	197

		Tabl. *Table*	Str. *Page*
Finanse przedsiębiorstw	***Finances of enterprises***		
Przychody z całokszałtu działalności	*Revenues from total activity*	1 /71/	198
Koszty uzyskania przychodów z całokształtu działalności	*Costs of obtaining revenues from total activity*	2 /72/	200
Wyniki finansowe oraz wybrane relacje ekonomiczne w przedsiębiorstwach	*Financial results and selected economic relations in enterprises*	3 /73/	202
Aktywa obrotowe przedsiębiorstw	*Current assets of enterprises*	4 /74/	204
Zobowiązania przedsiębiorstw	*Liabilities of enterprises*	5 /75/	206
Finanse publiczne	***Public finance***		
Dochody budżetów powiatów i miasta na prawach powiatu według wybranych rodzajów	*Revenue of powiats and city with powiat status budgets by selected type*	1 /76/	208
Dochody budżetów powiatów i miasta na prawach powiatu według wybranych działów	*Revenue of powiats and city with powiat status budgets by selected division*	2 /77/	210
Wydatki budżetów powiatów i miasta na prawach powiatu według wybranych rodzajów	*Expenditure of powiats and city with powiat status budgets by selected type*	3 /78/	212
Wydatki budżetów powiatów i miasta na prawach powiatu według wybranych działów	*Expenditure of powiats and city with powiat status budgets by selected division*	4 /79/	214
Dochody, wydatki i wynik budżetów powiatów i miasta na prawach powiatu	*Revenue, expenditure and result of powiats and city with powiat status budgets*	5 /80/	216
Podmioty gospodarki narodowej	***Entities of the national economy***		
Podmioty gospodarki narodowej w rejestrze REGON	*Entities of the national economy in the REGON register*	1 /81/	218
Podmioty gospodarki narodowej nowo zarejestrowane w rejestrze REGON według wybranych sekcji	*Newly registered entities of the national economy in the REGON register by selected sections*	2 /82/	220
Podmioty gospodarki narodowej wyrejestrowane z rejestru REGON według wybranych sekcji	*Deleted entities of the national economy from the REGON register by selected sections*	3 /83/	223
Analiza taksonomiczna sytuacji społeczno-gospodarczej według powiatów	***Taxonomic analysis of the socio-economic situation by powiats***	x	225

SPIS MAP I WYKRESÓW

LIST OF MAPS AND GRAPHS

		Str. *Page*
Podział województwa opolskiego według Nomenklatury Jednostek Terytorialnych do Celów statystycznych (NTS) w 2015 r.	*Division of Opolskie Voivodship according to the Nomenclature of Territorial Units for statistical Purposes (NTS) in 2015*	224–225
Pobór wody na potrzeby gospodarki narodowej i ludności w 2015 r.	*Water withdrawal for needs of the national economy and population in 2015*	224–225
Struktura zużycia wody na potrzeby gospodarki narodowej i ludności w 2015 r.	*Structure of water consumption for needs of the national economy and population in 2015*	224–225
Ścieki przemysłowe i komunalne wymagające oczyszczania w 2015 r.	*Industrial and municipal wastewater requiring treatment in 2015*	224–225
Emisja zanieczyszczeń gazowych z zakładów szczególnie uciążliwych dla czystości powietrza w 2015 r.	*Gaseous pollutants emission from plants of significant nuisance to air quality in 2015*	224–225
Wskaźnik wykrywalności sprawców przestępstw stwierdzonych przez policję w 2015 r.	*The rate of detectability of delinquents in ascertained crimes by the police in 2015*	224–225
Struktura przestępstw stwierdzonych przez policję w zakończonych postępowaniach przygotowawczych w 2015 r.	*Structure of ascertained crimes by the police in completed preparatory proceedings in 2015*	224–225
Wypadki drogowe i ofiary wypadków w 2015 r.	*Road traffic accidents and their casualties in 2015*	224–225
Powierzchnia lasów dotkniętych pożarami w 2015 r.	*Area of forests affected by fire in 2015*	224–225
Gęstość zaludnienia w 2015 r.	*Population density in 2015*	224–225
Ludność według płci oraz współczynnik feminizacji w 2015 r.	*Population by sex and femininity ratio in 2015*	224–225
Struktura ludności według edukacyjnych grup wieku w 2015 r.	*Structure of population by educational age groups in 2015*	224–225
Struktura ludności według ekonomicznych grup wieku w 2015 r.	*Structure of population by economic age groups in 2015*	224–225
Ruch naturalny ludności w 2015 r.	*Vital statistics in 2015*	224–225
Małżeństwa i prawomocnie orzeczone rozwody w 2015 r.	*Marriages and validly adjudicated divorces in 2015*	224–225
Zgony według wybranych przyczyn na 100 tys. ludności w 2014 r.	*Deaths by selected causes per 100 thous. population in 2014*	224–225
Migracje wewnętrzne ludności na pobyt stały w 2015 r.	*Internal migration of population for permanent residence in 2015*	224–225
Pracujący według płci w 2015 r.	*Employed persons by sex in 2015*	224–225
Bezrobotni zarejestrowani według płci oraz stopa bezrobocia rejestrowanego w 2015 r.	*Registered unemployed persons by sex and registered unemployment rate in 2015*	224–225
Bezrobotni nowo zarejestrowani i wyrejestrowani według płci w 2015 r.	*Newly registered unemployed persons and persons removed from unemployment rolls by sex in 2015*	224–225
Bezrobotni zarejestrowani przypadający na 1 ofertę pracy w 2015 r.	*Registered unemployed persons per a job offer in 2015*	224–225
Struktura zatrudnionych w warunkach zagrożenia w 2015 r.	*Structure of persons working in hazardous conditions in 2015*	224–225
Odchylenia względne przeciętnych miesięcznych wynagrodzeń brutto od średniego wynagrodzenia w województwie w 2015 r.	*Relative deviations of average monthly gross wages and salaries from average wages and salaries in the voivodship in 2015*	224–225
Przeciętne miesięczne wynagrodzenia brutto według wybranych sekcji w 2015 r.	*Average monthly gross wages and salaries by selected sections in 2015*	224–225
Zużycie wody w gospodarstwach domowych na 1 mieszkańca w 2015 r.	*Consumption of water in households per capita in 2015*	224–225

		Str. *Page*
Mieszkania oddane do użytkowania na 1000 zawartych małżeństw w 2015 r.	*Dwellings completed per 1000 marriages contracted in 2015*	224–225
Sieć rozdzielcza na 100 km^2 w 2015 r.	*Distribution network per 100 km^2 in 2015*	224–225
Dzieci w przedszkolach na 1 przedszkole w roku szkolnym 2015/16	*Children attending nursery schools per nursery school in the 2015/16 school year*	224–225
Dzieci w przedszkolach na 100 miejsc w roku szkolnym 2015/16	*Children attending nursery schools per 100 places in the 2015/16 school year*	224–225
Współczynnik skolaryzacji netto w szkołach dla dzieci i młodzieży w roku szkolnym 2015/16	*Net enrolment rate in schools for children and youth in the 2015/16 school year*	224–225
Uczniowie przypadający na 1 szkołę w roku szkolnym 2015/16	*Pupils and students per school in the 2015/16 school year*	224–225
Uczący się języka angielskiego w % uczniów ogółem w szkołach dla dzieci i młodzieży w roku szkolnym 2015/16	*Pupils and students studying English in % of total pupils and students in schools for children and youth in the 2015/16 school year*	224–225
Uczniowie przypadający na 1 koło w szkołach dla dzieci i młodzieży w roku szkolnym 2015/16	*Pupils and students per school interest group in schools for children and youth in the 2015/16 school year*	224–225
Łóżka w szpitalach ogólnych na 1000 mieszkańców w 2015 r.	*Beds in general hospitals per 1000 population in 2015*	224–225
Przeciętny pobyt dziecka w żłobku w 2015 r.	*Average stay of a child in the nursery in 2015*	224–225
Placówki oraz wychowankowie w placówkach wsparcia dziennego w 2015 r.	*Day-support centres and residents of day-support centres in 2015*	224–225
Opłacający pobyt w zakładach stacjonarnej pomocy społecznej w % ogółem mieszkańców w 2015 r.	*Persons paying for the stay in stationary social welfare institutions in % of total residents in 2015*	224–225
Wypożyczenia księgozbioru w bibliotekach publicznych na 1 czytelnika w 2015 r.	*Loans of collection in public libraries per borrower in 2015*	224–225
Stopień wykorzystania miejsc noclegowych w turystycznych obiektach noclegowych w 2015 r.	*Occupancy rate of bed places in tourist accommodation establishments in 2015*	224–225
Stopień wykorzystania pokoi w obiektach hotelowych w 2015 r.	*Occupancy rate of rooms in hotels and similar facilities in 2015*	224–225
Struktura turystycznych obiektów noclegowych w 2015 r.	*Structure of tourist accommodation establishments in 2015*	224–225
Przychody i koszty uzyskania przychodów z całokształtu działalności przedsiębiorstw oraz wynik finansowy netto w 2015 r.	*Revenues and costs of obtaining revenues from total activity of enterprises and net financial result in 2015*	224–225
Relacja zobowiązań krótkoterminowych do aktywów obrotowych przedsiębiorstw w 2015 r.	*Relation of short-term liabilities to current assets of enterprises in 2015*	224–225
Dochody i wydatki budżetów powiatów i miasta na prawach powiatu na 1 mieszkańca w 2015 r.	*Revenue and expenditure of powiats and city with powiat status budgets per capita in 2015*	224–225
Podmioty gospodarki narodowej na 10 tys. ludności w 2015 r.	*Entities of the national economy per 10 thous. of population in 2015*	224–225
Struktura podmiotów gospodarki narodowej według sekcji w 2015 r.	*Structure of entities of the national economy by sections in 2015*	224–225
Osoby fizyczne prowadzące działalność gospodarczą na 1000 ludności w wieku produkcyjnym w 2015 r.	*Natural persons conducting economic activity per 1000 population of working age in 2015*	224–225
Podmioty gospodarki narodowej nowo zarejestrowane i wyrejestrowane na 1000 podmiotów zarejestrowanych w rejestrze REGON w 2015 r.	*Newly registered and deleted entities of the national economy per 1000 entities recorded in the REGON register in 2015*	224–225

UWAGI OGÓLNE

1. Dane zamieszczone w publikacji – jeśli nie zaznaczono inaczej – podano w **każdorazowym podziale administracyjnym kraju**.

2. Dane prezentowane są w układzie **Nomenklatury Jednostek Terytorialnych do Celów Statystycznych (NTS)**, opracowanej na podstawie wspólnej Klasyfikacji Jednostek Terytorialnych do Celów Statystycznych (NUTS) obowiązującej w krajach Unii Europejskiej, zgodnie z Rozporządzeniem (WE) Nr 1059/2003 Parlamentu Europejskiego i Rady z dnia 26 V 2003 r. (Dz. Urz. UE L 154 z 21 VI 2003 r. z późniejszymi zmianami). NTS obowiązująca od 1 I 2015 r. wprowadzona została rozporządzeniem Rady Ministrów zmieniającym rozporządzenie w sprawie Nomenklatury Jednostek Terytorialnych do Celów Statystycznych (NTS) z dnia 3 XII 2014 r. (Dz. U. z 2014 r. poz. 1992) w miejsce obowiązującej do 31 XII 2014 r.

3. Dane prezentuje się:

1) w układzie **Polskiej Klasyfikacji Działalności – PKD 2007**, opracowanej na podstawie Statystycznej Klasyfikacji Działalności Gospodarczej we Wspólnocie Europejskiej – Statistical Classification of Economic Activities in the European Community – NACE Rev. 2. PKD 2007 wprowadzona została z dniem 1 I 2008 r. rozporządzeniem Rady Ministrów z dnia 24 XII 2007 r. (Dz. U. Nr 251, poz. 1885) z późniejszymi zmianami.

W ramach PKD 2007 dokonano dodatkowego grupowania, ujmując pod pojęciem **„Przemysł"** sekcje: „Górnictwo i wydobywanie", „Przetwórstwo przemysłowe", „Wytwarzanie i zaopatrywanie w energię elektryczną, gaz, parę wodną, gorącą wodę i powietrze do układów klimatyzacyjnych" oraz „Dostawa wody; gospodarowanie ściekami i odpadami oraz działalność związana z rekultywacją".

2) według **sektorów własności**:

- **sektor publiczny** – grupujący własność państwową (Skarbu Państwa i państwowych osób prawnych), własność jednostek samorządu terytorialnego oraz „własność mieszaną" z przewagą kapitału (mienia) podmiotów sektora publicznego,
- **sektor prywatny** – grupujący własność prywatną krajową (osób fizycznych i pozostałych jednostek prywatnych), własność zagraniczną (osób zagranicznych) oraz „własność mieszaną" z przewagą kapitału (mienia) podmiotów sektora prywatnego i brakiem przewagi sektorowej w kapitale (mieniu) podmiotu.

„Własność mieszana" określana jest głównie dla spółek i wyznaczana na podstawie struktury kapitału (mienia) deklarowanego we wniosku rejestracyjnym spółki.

4. Dane opracowano zgodnie z **każdorazowym stanem organizacyjnym gospodarki narodowej**.

GENERAL NOTES

1. *Data in the publication, unless otherwise indicated, are presented according to* ***administrative division of the country in a given period****.*

2. *Data are presented in accordance with the* ***Nomenclature of Territorial Units for Statistical Purposes (NTS)****, compiled on the basis of the common classification of territorial units for statistics (NUTS) obligatory in the countries of the European Union according to Regulation (EC) No. 1059/2003 of the European Parliament and of the Council of 26 V 2003 (Official Journal of the EU L 154, 21 VI 2003, with later amendments). NTS in force since 1 I 2015 was introduced by the decree of the Council of Ministers amending the decree of Nomenclature of Territorial Units for Statistical Purposes (NTS) of 3 XII 2014 (Journal of Laws 2014 item 1992) replacing the NTS in force until 31 XII 2014.*

3. *Data are presented:*

1) according to the ***Polish Classification of Activities – PKD 2007****, compiled on the basis of Statistical Classification of Economic Activities in the European Community – NACE Rev. 2. PKD 2007 was introduced on 1 I 2008 by the decree of Council of Ministers dated 24 XII 2007 (Journal of Laws No. 251, item 1885) with later amendments.*

*The item "****Industry****" was introduced as an additional grouping including NACE Rev. 2 sections: "Mining and quarrying", "Manufacturing", "Electricity, gas, steam and air conditioning supply" and "Water supply; sewerage, waste management and remediation activities".*

2) according to ***ownership sectors****:*

- ***public sector*** *– grouping state ownership (of the State Treasury and state legal persons), the ownership of local self-government units as well as "mixed ownership" with a predominance of capital (property) of public sector entities,*
- ***private sector*** *– grouping private domestic ownership (of natural persons and other private entities), foreign ownership (of foreign persons) as well as "mixed ownership" with a predominance of capital (property) of private sector entities and lack of predominance of public or private sector in capital (property) of the entity.*

"Mixed ownership" is defined mainly for companies and determined on the basis of the capital (property) structure as declared in a company's registration application.

4. *Data are compiled according to the* ***respective organizational status of units of the national economy****.*

5. Przez **podmioty gospodarki narodowej** rozumie się jednostki prawne, tj. osoby prawne, jednostki organizacyjne niemające osobowości prawnej oraz osoby fizyczne prowadzące działalność gospodarczą.

5. *The term* ***entities of the national economy*** *is understood as legal entities, i.e. legal persons, organizational entities without legal personality as well as natural persons conducting economic activity.*

6. Pod pojęciem **podmiotów gospodarczych** rozumie się podmioty prowadzące działalność gospodarczą (produkcyjną i usługową), na własny rachunek w celu osiągnięcia zysku.

6. *The term* ***economic entities*** *is understood as entities conducting economic activity (production and service), on their own-account in order to earn a profit.*

7. Dane o **wynikach finansowych przedsiębiorstw niefinansowych** dotyczą podmiotów gospodarczych prowadzących księgi rachunkowe (z wyjątkiem podmiotów, których podstawowym rodzajem działalności jest działalność zaklasyfikowana według PKD 2007 do sekcji „Rolnictwo, leśnictwo, łowiectwo i rybactwo" oraz „Działalność finansowa i ubezpieczeniowa"), w których liczba pracujących przekracza 49 osób.

7. *Data on* ***financial results of non-financial enterprises*** *refer to economic entities keeping accounting ledgers (with the exception of entities in which the principal activity is classified as "Agriculture, forestry and fishing" and "Financial and insurance activities" according to the PKD 2007/NACE Rev. 2), in which the number of employed persons exceeds 49 persons.*

8. Liczby względne (wskaźniki, odsetki) obliczono z reguły na podstawie danych bezwzględnych wyrażonych z większą dokładnością niż podano w tablicach.

8. Relative numbers (indices, percentages) *are calculated, as a rule, on the basis of absolute data expressed with higher precision than that presented in the tables.*

9. Do **przeliczeń na 1 mieszkańca (1000 ludności itp.)** danych według stanu w końcu roku przyjęto liczbę ludności według stanu w dniu 31 XII, a przy przeliczaniu danych charakteryzujących wielkość zjawiska w ciągu roku – według stanu w dniu 30 VI.

9. *When computing* ***per capita data (1000 population etc.)*** *as of the end of the year, the population as of 31 XII was adopted, whereas data describing the magnitude of a phenomenon within a year – as of 30 VI.*

10. Niektóre dane liczbowe zostały podane na podstawie danych nieostatecznych i mogą ulec zmianie w następnych publikacjach Urzędu Statystycznego.

10. *Selected information presented on the basis of preliminary data and may change in subsequent publications of the Statistical Office.*

11. Ze względu na zaokrąglenia danych w niektórych przypadkach sumy składników mogą się różnić od podanych wielkości "ogółem", a w ujęciu odsetkowym od „100%".

11. *Due to the rounding of data in some cases sums of components may slightly differ from amount given in the item „total" and percentages may not sum up to 100%.*

12. W publikacji zastosowano skróty niektórych nazw poziomów klasyfikacyjnych PKD 2007; skrócone nazwy zostały oznaczone w tablicach i wykresach znakiem „Δ". Zestawienie zastosowanych skrótów i pełnych nazw podaje się poniżej:

12. *The names of some classification levels of NACE Rev. 2 used in publication have been abbreviated; abbreviations are marked in the tables and graphs with the sign "Δ". The list of abbreviations used and their full names are given below:*

POLSKA KLASYFIKACJA DZIAŁALNOŚCI – PKD 2007
STATISTICAL CLASSIFICATION OF ECONOMIC ACTIVITIES IN THE EUROPEAN COMMUNITY – NACE Rev. 2

skrót ***abbreviation***	**pełna nazwa** ***full name***
	sekcje ***sections***
Handel; naprawa pojazdów samochodowych *Trade; repair of motor vehicles*	Handel hurtowy i detaliczny; naprawa pojazdów samochodowych, włączając motocykle *Wholesale and retail trade; repair of motor vehicles and motorcycles*
Obsługa rynku nieruchomości	Działalność związana z obsługą rynku nieruchomości

13. Szersze informacje oraz szczegółowe wyjaśnienia metodyczne publikowane są w zeszytach metodycznych oraz opracowaniach branżowych GUS.

13. *Broader information and datailed methodological description are published in methological volumes and branch statistical publications of Central Statistical Office.*

UWAGI METODYCZNE

Stan i ochrona środowiska

1. Dane o **stanie geodezyjnym i kierunkach wykorzystania powierzchni województwa** ujmowane są według form władania i grup rejestrowych w oparciu o ewidencję gruntów wprowadzoną rozporządzeniem Ministra Rozwoju Regionalnego i Budownictwa z dnia 29 III 2001 r. w sprawie ewidencji gruntów i budynków (Dz. U. Nr 38, poz. 454) z późniejszymi zmianami.

2. Informacje o **poborze wody** dotyczą:

- w pozycji „na cele produkcyjne" – poza rolnictwem, leśnictwem, łowiectwem i rybactwem – jednostek organizacyjnych wnoszących opłaty za pobór z ujęć własnych rocznie 5 dam^3 i więcej wody podziemnej albo 20 dam^3 i więcej wody powierzchniowej lub odprowadzających rocznie 20 dam^3 i więcej ścieków;
- w pozycji „nawodnienia w rolnictwie i leśnictwie oraz napełnianie i uzupełnianie stawów rybnych" – jednostek organizacyjnych rolnictwa, leśnictwa i rybactwa zużywających wodę na potrzeby nawadniania gruntów rolnych i leśnych o powierzchni od 20 ha oraz na potrzeby eksploatacji stawów rybnych o powierzchni od 10 ha;
- w pozycji „eksploatacja sieci wodociągowej" – wszystkich jednostek nadzorujących pracę sieci wodociągowej (w tym również spółdzielni mieszkaniowych, spółek wodnych, zakładów usług wodnych, zakładów pracy itp.).

3. Ścieki przemysłowe to ścieki nie będące ściekami bytowymi albo wodami opadowymi lub roztopowymi, powstałe w związku z prowadzoną przez zakład działalnością handlową, przemysłową, składową, transportową lub usługową, a także będące ich mieszaniną ze ściekami innego podmiotu odprowadzone urządzeniami kanaliizacyjnymi tego zakładu.

Dane o **ściekach przemysłowych** dotyczą ścieków odprowadzonych z jednostek, które według Polskiej Klasyfikacji Działalności zostały ujęte w „Przemyśle" obejmującym sekcje: „Górnictwo i wydobywanie", Przetwórstwo przemysłowe", „Wytwarzanie i zaopatrywanie w energię elektryczną, gaz, parę wodną, gorącą wodę i powietrze do układów klimatyzacyjnych", „Dostawa wody; gospodarowanie ściekami i odpadami oraz działalność związana z rekultywacją", jak również w pozostałych sekcjach, których udział w ilości odprowadzanych ścieków jest niewielki. Do tych samych jednostek odnoszą się dane o poborze wód.

Jako **ścieki przemysłowe wymagające oczyszczania** przyjęto ścieki odprowadzone siecią kanałów

METHODOLOGICAL NOTES

Environmental protection

1. *Data on the* ***geodesic status and directions of voivodship land use*** *are classified according to ownership and register groups of lands included in the land register as a result of the decree of the Minister of Regional Development and Construction dated 29 III 2001 in regard to the registration of land and buildings (Journal of Laws No. 38, item 454) with later amendments.*

2. *Information regarding* ***water withdrawal*** *concerns:*

- *in the item "for production purposes" – excluding agriculture, forestry and fishing – organizational entities making payments for the annual withdrawal of 5 dam^3 or more of underground water, or 20 dam^3 or more of surface water from their own sources, or discharging 20 dam^3 or more of wastewater annually;*
- *in the item "irrigation in agriculture and forestry as well as filling and completing fish ponds" – agricultural, forest and fishing organizational entities, consuming water for irrigating agricultural or forest land of 20 ha or more in area, and for the purpose of exploiting fish ponds of 10 ha or more in area;*
- *in the item "exploitation of water supply network" – all entities responsible for the management of the water supply network (including housing cooperatives, water companies, waterworks and workplaces, etc).*

3. Industrial wastewater *includes sewage which is not residential sewage or rainwater or meltwater, produced as a result of commercial, industrial, storage, transportation or service activity as well as wastewater mixed with sewage produced by other entities discharged by sewage network owned by this plant.*

Data on ***industrial wastewater*** *refer to sewage discharged by the entities which according to Polish Classification of Activity were included under "Industry" covering "Mining and quarrying", "Manufacturing", "Electricity, gas, steam and air conditioning supply" and "Water supply; sewage, waste management and remediation activities" as well as other sections, whose share in the volume of discharged sewage is insignificant. The same entities are covered by data on water intake.*

Industrial wastewater requiring treatment *is understood as water discharged by means of open channel or ditch systems directly into waters or into the ground or sewage network of entities engaged in production (including contaminated drainage water from mines and cooling water).*

lub rowów otwartych bezpośrednio do wód, do ziemi lub do sieci kanalizacyjnej z jednostek produkcyjnych (łącznie z zanieczyszczonymi wodami z odwadniania zakładów górniczych i zanieczyszczonymi wodami wykorzystanymi w przemyśle do celów chłodniczych).

Wody chłodnicze są to ścieki o podwyższonej temperaturze powstałe w wyniku użycia wód do celów chłodzenia w procesach technologicznych.

Dane o **ściekach oczyszczanych** dotyczą ścieków oczyszczanych mechanicznie, chemicznie, biologicznie oraz o podwyższonym usuwaniu biogenów i odprowadzonych do wód lub do ziemi.

Przez **ścieki oczyszczane mechanicznie** rozumie się ścieki poddane procesowi usuwania jedynie zanieczyszczeń nierozpuszczalnych, tj. ciał stałych i tłuszczów ulegających osadzaniu lub flotacji, przy użyciu krat, sit, piaskowników, odtłuszczaczy współpracujących z osadnikami Imhoffa.

Biologiczne oczyszczanie ścieków następuje w procesie mineralizacji przez drobnoustroje w środowisku wodnym w sposób naturalny (np. przez rolnicze wykorzystanie ścieków, zraszanie pól, stawy rybne) lub w urządzeniach sztucznych (złoża biologiczne, osad czynny) i polega na usuwaniu ze ścieków zanieczyszczeń organicznych oraz związków biogennych i refrakcyjnych.

4. Ścieki komunalne to ścieki bytowe lub mieszanina ścieków bytowych ze ściekami przemysłowymi albo wodami opadowymi lub roztopowymi, odprowadzane urządzeniami służącymi do realizacji zadań własnych gminy w zakresie kanalizacji i oczyszczania ścieków komunalnych.

Dane o **ściekach komunalnych** obejmują ścieki odprowadzone siecią kanalizacyjną przez jednostki będące w gestii przedsiębiorstw i zakładów wodociągowo-kanalizacyjnych, dla których organem założycielskim jest wojewoda (lub będących pod zarządem samorządów terytorialnych) oraz wszystkich jednostek nadzorujących pracę zbiorowego odprowadzania ścieków poprzez sieć kanalizacyjną (w tym również spółdzielni mieszkaniowych, spółek wodnych, zakładów usług wodnych, zakładów pracy itd.). Ścieki te przed odprowadzeniem do odbiornika powinny być w całości poddane procesom oczyszczania, stąd w statystyce zostały ujęte jako **ścieki wymagające oczyszczania**. Dane te nie obejmują wód opadowych i infiltracyjnych odprowadzanych siecią kanalizacyjną.

5. Informacje o źródłach i wielkości **emisji zanieczyszczeń powietrza** z zakładów szczególnie uciążliwych dla czystości powietrza oraz o stanie **wyposażenia i efektach eksploatacji urządzeń do redukcji tych zanieczyszczeń** dotyczą jednostek organizacyjnych ustalonych przez Ministra Ochrony Środowiska i Zasobów Naturalnych na podstawie określonej wysokości opłat wniesionych w 1986 r. za roczną emisję substancji zanieczyszczających powietrze według stawek określonych

Cooling water *comprises wastewater with an increased temperature created in the process of using water for cooling purposes during technological processes.*

Data regarding ***treated wastewater*** *concern wastewater treated mechanically, chemically and biologically and with increased biogene removal and discharged into waters or into the ground.*

Wastewater requiring treatment *is understood as water discharged by means of open channel or ditch systems directly into waters or into the ground or sewage network of entities engaged in production (including contaminated drainage water from mines and cooling water), other entities as well as households.*

Biological treatment of wastewater *occurs through mineralization processes caused by microorganisms in the natural water environment (e.g. through agricultural use of wastewater, field irrigation, fish ponds) or in artificial facilities (biofilters, activated sludge) and consists in the removal of organic pollutants or biogenous and refractive compounds from wastewater.*

4. Municipal wastewater means *residential or municipal sewage including industrial sewage or the mixture of residential sewage with rainwater, or the mixture of residential sewage with industrial sewage and rainwater or meltwater disposed of by a commune through sewage water system and wastewater treatment plants.*

Data on ***municipal wastewaters*** *cover sewage discharged via a sewage network by the units managed by water supply and sewage companies and plants established by a voivode (or managed by territorial self-governments) and all units supervising collective discharge of sewage via sewage network (including housing cooperatives, water companies, water service plants, enterprises etc.) Prior to discharge to the recipient, all the sewage should be treated. Thus, in the statistics, the wastewater was included as the* ***wastewater requiring treatment****. The data do not include precipitation and infiltration water discharged via sewage network.*

5. *Information regarding the sources and amounts of* ***air pollutants emission*** *from plants of significant nuisance to air quality as well as* ***the possession of system to reduce such pollutants and the effects of their utilization*** *concerns organizational entities established by the Minister of Environmental Protection and Natural Resources on the basis of the defined amount of fees borne in 1986 for the annual emission of substances polluting the air, according to rates*

w rozporządzeniu Rady Ministrów z dnia 13 I 1986 r. w sprawie opłat za gospodarcze korzystanie ze środowiska i wprowadzanie w nim zmian (Dz. U. Nr 7, poz. 40 z późniejszymi zmianami).

Ustalona zbiorowość badanych jednostek utrzymywana jest corocznie, co zapewnia m.in. porównywalność wyników badań i może być powiększana jedynie w szczególnych przypadkach, np. o jednostki nowo uruchomione lub rozbudowane o wysokiej skali progowej emisji zanieczyszczeń.

Dane o **emisji pyłów** dotyczą pyłów: ze spalania paliw, cementowo-wapienniczych i materiałów ogniotrwałych, krzemowych, nawozów sztucznych, węglowo-grafitowych, sadzy oraz innych rodzajów zanieczyszczeń pyłowych.

Dane o **emisji gazów** dotyczą: dwutlenku siarki, tlenku węgla, tlenków azotu, węglowodorów oraz innych rodzajów zanieczyszczeń gazowych (bez dwutlenku węgla).

Dane o emisji pyłów i gazów obejmują emisję zorganizowaną (z urządzeń technologicznych i ogrzewczych) oraz niezorganizowaną (z hałd, składowisk, w toku przeładunku substancji sypkich lub lotnych, z hal produkcyjnych itp.).

Wielkość emisji z poszczególnych źródeł i poszczególnych rodzajów zanieczyszczeń ustalona została albo na drodze pomiarów albo na podstawie obliczeń z bilansu surowcowo-paliwowego w oparciu o wskaźniki emisji zanieczyszczeń dla charakterystycznych procesów technologicznych.

defined in the decree of the Council of Ministers, dated 13 I 1986, regarding payments for economic use of the environment and modifications to it (Journal of Laws No. 7, item 40 with later amendments).

The established group of surveyed entities maintained annually which, i.a. assures comparability of data and may only be increased in specific cases, e.g. by newly established or expanded entities with a high step scale of pollutant emission.

*Data regarding **particulate emission** concern: particulates from the combustion of fuels, particulates from cement and lime, fire-resistant materials, silicates, artificial fertilizers, carbon and graphite, soot, as well as other types of particulates.*

*Data regarding **gas emission** concern: sulphur dioxide, carbon oxide, nitrogen oxides, hydrocarbons, as well as other types of gaseous pollutants (excluding carbon dioxide).*

Data regarding particulate and gas emission include organized emission (from technological and heating facilities) and disorganized emission (from waste dumps and landfills, in the course of reloading of volatile or loose substances, from production halls etc.).

*The **emission volumes of different pollutant types from various sources** were estimated through measurements or on the basis of calculations of the raw material and fuel balance, based on pollutant emission indicators for the characteristic technological processes.*

Bezpieczeństwo publiczne

1. Przestępstwo stwierdzone jest to zdarzenie, co do którego w zakończonym postępowaniu przygotowawczym potwierdzono, że jest przestępstwem. Przestępstwo – zgodnie z Kodeksem karnym z 1997 r. – jest to zbrodnia lub występek ścigany z oskarżenia publicznego lub z oskarżenia prywatnego, zgodnie z Kodeksem karnym skarbowym – jest to przestępstwo skarbowe.

Przestępstwo stwierdzone w zakończonym postępowaniu przygotowawczym, w którym ustalono przynajmniej jednego podejrzanego, jest to **przestępstwo wykryte**.

Informacje o przestępstwach stwierdzonych i wskaźnikach wykrywalności sprawców przestępstw pochodzą z policyjnych systemów informacyjnych.

2. Wskaźnik wykrywalności sprawców przestępstw jest to stosunek liczby przestępstw wykrytych w danym roku (łącznie z wykrytymi po podjęciu z umorzenia) do liczby przestępstw stwierdzonych w danym roku, powiększonej o liczbę przestępstw stwierdzonych w podjętych postępowaniach, a umorzonych w latach poprzednich z powodu niewykrycia sprawców.

Public safety

***1.** An **ascertained crime** is an event, which after the completion of preparatory proceedings was confirmed as a crime. In connection with the Criminal Code of 1997 crime is a felony or misdemeanour prosecuted upon by public accusation or private accusation, in connection with the Penal Fiscal Code – is a fiscal offence.*

*An ascertained crime in completed preparatory proceeding, in which at least one suspect was found is a **detected crime**.*

Information regarding ascertained crimes and rates of delectability of delinquents in ascertained crimes come from police information systems.

***2. The rate of detectability of delinquents** is the relation of the number of detected crimes in a given year (including those detected after resumption following discontinuance) to the total number of crimes ascertained in a given year, plus the number of crimes recorded in commenced proceedings and discontinued in previous years due to undetected delinquents.*

3. Dane o **wypadkach drogowych** obejmują zdarzenia mające związek z ruchem pojazdów na drogach publicznych, w wyniku których nastąpiła śmierć lub uszkodzenie ciała osób.

Za **śmiertelną ofiarę wypadku drogowego** uznano osobę zmarłą (w wyniku doznanych obrażeń) na miejscu wypadku lub w ciągu 30 dni.

Za **ranną ofiarę wypadku drogowego** uznano osobę, która doznała obrażeń ciała i otrzymała pomoc lekarską.

4. Pożary są to niekontrolowane procesy palenia w miejscu do tego nieprzeznaczonym.

Miejscowe zagrożenia są to inne niż pożar zdarzenia wynikające z rozwoju cywilizacyjnego i naturalnych praw przyrody, a stwarzające zagrożenie dla życia, środowiska lub mienia.

Alarmy fałszywe są to wezwania do zdarzeń, które faktycznie nie miały miejsca lub zaistniały, lecz nie wymagały podjęcia działań ratowniczych.

*3. Data regarding **road traffic accidents** cover events connected with the movement of vehicles on public roads, as a result of which death or injury occurred.*

***A road traffic accident fatality** is understood as a person who died (as a result of injuries incurred) at the scene of the accident or within the course of 30 days.*

***A road traffic accident injury** is understood as a person who incurred injuries and received medical attention.*

***4. Fires** are out-of-control burning processes in place not suitable for this.*

***Local threats** are events different from fires being a result of civilization development and law of nature, creating threat to live, environment and property.*

***False alarms** are calls for incidents which actually have not occurred or have occurred but rescue action was not needed.*

Ludność

1. Dane opracowano na podstawie:

- bilansów stanu i struktury ludności na terenie gminy. Bilanse ludności sporządza się dla okresów międzyspisowych w oparciu o wyniki ostatniego spisu powszechnego przy uwzględnieniu:
  - zmian w danym okresie spowodowanych ruchem naturalnym (urodzenia, zgony) i migracjami ludności (zameldowania i wymeldowania na pobyt stały z innych gmin i z zagranicy), a także przesunięciami adresowymi ludności z tytułu zmian administracyjnych;
  - różnicy między liczbą osób zameldowanych na pobyt czasowy ponad 3 miesiące na terenie gminy a liczbą osób czasowo nieobecnych (zameldowania i wymeldowania na pobyt czasowy z/do innych gmin);
- rejestrów Ministerstwa Spraw Wewnętrznych i Administracji – o migracjach wewnętrznych i zagranicznych ludności na pobyt stały;
- sprawozdawczości urzędów stanu cywilnego – o zarejestrowanych małżeństwach, urodzeniach i zgonach;
- sprawozdawczości sądu okręgowego – o prawomocnie orzeczonych separacjach i rozwodach.

2. Przez ludność **w wieku produkcyjnym** rozumie się ludność w wieku zdolności do pracy. Dla mężczyzn przyjęto wiek 18–64 lata, dla kobiet 18–59 lat. Wśród ludności w wieku produkcyjnym wyróżnia się ludność **w wieku mobilnym**, tj. w wieku 18–44 lata i **niemobilnym**, tj. mężczyźni 45–64 lata, kobiety 45–59 lat. Przez ludność **w wieku**

Population

***1.** Data were prepared on the basis of:*

- *the balances of the size and structure of the population in a gmina. Population balances are compiled for periods between censuses on the basis of the last census taking into account:*
  - *changes in a given period connected with vital statistics (births, deaths) and migration of the population (registering and cancelling registration for permanent residence from other gminas and from abroad) as well as address changes of the population due to changes in the administrative division,*
  - *the difference between the number of people registered for temporary stay above 3 months in a gmina and the number of people temporarily absent (registering and cancelling registration for temporary stay from/to other gminas);*
- *the registers of the Ministry of Interior and Administration – on internal and international migration of population for permanent residence;*
- *documentation of Civil Status Offices – regarding registered marriages, births and deaths;*
- *documentation of regional court – regarding legally valid decisions in actions for separations and divorces.*

***2.** The **working age population** refers to males aged 18–64 and females aged 18–59. In this category the age groups of **mobility** (i.e. 18–44) and **non-mobility** (i.e. 45–64 for males and 45–59 for females) are distinguished. The **non-working age population** is defined as the **pre-working age population**, i.e., up to the age of 17*

nieprodukcyjnym rozumie się ludność **w wieku przedprodukcyjnym**, tj. do 17 lat oraz **w wieku poprodukcyjnym**, tj. mężczyźni – 65 lat i więcej, kobiety – 60 lat i więcej.

3. Dane o **ruchu naturalnym ludności** w podziale terytorialnym opracowano: małżeństwa – według miejsca zameldowania na pobyt stały męża przed ślubem, a jeśli mąż mieszkał na stałe za granicą – według miejsca zameldowania żony w Polsce przed zawarciem związku małżeńskiego; separacje, rozwody – według miejsca zamieszkania osoby wnoszącej powództwo (w przypadku gdy osoba wnosząca powództwo mieszka za granicą, przyjmuje się miejsce zamieszkania współmałżonka); urodzenia – według miejsca zameldowania na pobyt stały matki noworodka; zgony – według miejsca zameldowania na pobyt stały osoby zmarłej.

Dane o **małżeństwach** uwzględniają związki małżeńskie zawarte w formie przewidzianej prawem w urzędach stanu cywilnego. Na mocy ustawy z dnia 24 VII 1998 r. (Dz. U. Nr 117, poz. 757) w urzędach stanu cywilnego rejestrowane są także małżeństwa podlegające prawu wewnętrznemu Kościoła lub Związku Wyznaniowego zawarte w obecności duchownego. Małżeństwo zawarte w tej formie podlega prawu polskiemu i pociąga za sobą takie same skutki cywilnoprawne, jak małżeństwo zawarte przed kierownikiem urzędu stanu cywilnego.

Małżeństwa wyznaniowe mogą być zawierane jedynie w dziesięciu Kościołach i Związku Wyznaniowym: Kościół Katolicki, Polski Autokefaliczny Kościół Prawosławny, Kościół Ewangelicko-Augsburski, Kościół Ewangelicko-Reformowany, Kościół Ewangelicko-Metodystyczny, Kościół Chrześcijan Baptystów, Kościół Adwentystów Dnia Siódmego, Kościół Polskokatolicki, Związek Gmin Wyznaniowych Żydowskich, Kościół Starokatolicki Mariawitów, Kościół Zielonoświątkowy.

4. Przyrost naturalny ludności stanowi różnicę między liczbą urodzeń żywych i zgonów w danym okresie.

Informacje o urodzeniach i zgonach prezentowane są według kryteriów definicji urodzenia i zgonu noworodka rekomendowanej przez Światową Organizację Zdrowia (WHO).

5. Prognoza ludności do 2050 r. opracowana została w 2014 r. na podstawie stanu wyjściowego ludności z dnia 31 XII 2013 r. (w podziale administracyjnym obowiązującym w dniu 1 I 2014 r.) oraz założeń dotyczących tendencji w dzietności, umieralności i migracjach zagranicznych.

6. Dane o **migracjach wewnętrznych ludności** opracowano na podstawie informacji ewidencyjnych gmin o zameldowaniu osób na pobyt stały. Informacje te nie uwzględniają zmian adresu w obrębie tej samej gminy (miasta), z wyjątkiem gmin miejsko-wiejskich, dla których został zachowany podział na tereny miejskie i wiejskie.

*and the **post-working age population**, i.e., 65 and more for males and 60 and more for females.*

3. *Data regarding the **vital statistics** according to territorial division were compiled as follows: marriages – according to the husband's place of permanent residence before the marriage or by the wife's place of permanent residence in Poland if her husband stayed permanently abroad before the marriage; separations, divorces – according to the plaintiff's place of residence (in case when person filling petition residing aboard, place of residence of a spouse has been taken); births – according to the mother's place of permanent residence; deaths – according to the place of permanent residence of the deceased.*

*The data on **marriages** refers to marriages contracted according to lawful rules at the civil status offices. On the basis of the Law dated 24 VII 1998 (Journal of Laws, No. 117, item 757) in the local civil status offices in Poland are registered all marriages, including those based on the internal law of the Churche or the Religious Association. Marriages contracted on the basis of canonic laws subordinate the civil Polish laws and result in the same civil and law consequences as marriages contracted in the local civil status offices.*

The religious marriages may be contracted only in the ten Churches and Religious Association: Kościół Katolicki, Polski Autokefaliczny Kościół Prawosławny, Kościół Ewangelicko-Augsburski, Kościół Ewangelicko-Reformowany, Kościół Ewangelicko-Metodystyczny, Kościół Chrześcijan Baptystów, Kościół Adwentystów Dnia Siódmego, Kościół Polskokatolicki, Związek Gmin Wyznaniowych Żydowskich, Kościół Starokatolicki Mariawitów, Kościół Zielonoświątkowy.

***4. Natural increase of the population** means the difference between the number of live births and deaths in a given period.*

Information on births and deaths is presented according to criteria of the definition of infant births and deaths recommended by the World Health Organization (WHO).

***5. Population projection until 2050** was calculated in 2014 on the basis of population number and structure as of 31 XII 2013 (in administrative division valid as of 1 I 2014) as well as assumptions on fertility, mortality and international migration.*

6. *Data regarding **internal migration of the population** were compiled on the basis of gmina documentation regarding the registration of people for permanent residence. This information does not include changes of address within the same gmina (town), with the exception of urban-rural gminas for which the division into urban and rural areas has been kept.*

Napływ ludności obejmuje zameldowania na pobyt stały, **odpływ** – wymeldowania ze stałego miejsca zamieszkania.

7. Współczynniki dotyczące ruchu naturalnego i migracji ludności obliczono jako iloraz liczby faktów określonego rodzaju i liczby ludności według stanu w dniu 30 VI.

*The **inflow** of the population includes registrations of arrivals for permanent residence, **outflow** – registrations of departures from permanent residence.*

***7.** Rates concerning vital statistics and migration of the population according to territorial division were calculated as the ratio of the number of defined events to the number of population as of 30 VI.*

Rynek pracy

1. Dane o **pracujących** dotyczą osób wykonujących pracę przynoszącą im zarobek lub dochód. Do pracujących zalicza się:

- osoby zatrudnione na podstawie stosunku pracy (umowa o pracę, powołanie, mianowanie, wybór) lub stosunku służbowego;
- pracodawców i pracujących na własny rachunek, a mianowicie:
  - — właścicieli i współwłaścicieli (łącznie z pomagającymi członkami ich rodzin; z wyłączeniem wspólników spółek, którzy nie pracują w spółce) podmiotów prowadzących działalność gospodarczą poza gospodarstwami indywidualnymi w rolnictwie,
  - — inne osoby pracujące na własny rachunek, np. osoby wykonujące wolne zawody;
- osoby wykonujące pracę nakładczą;
- agentów (łącznie z pomagającymi członkami ich rodzin oraz osobami zatrudnionymi przez agentów);
- członków spółdzielni produkcji rolniczej (rolniczych spółdzielni produkcyjnych i spółdzielni powstałych na ich bazie oraz spółdzielni kółek rolniczych);
- duchownych pełniących obowiązki duszpasterskie.

Prezentowane dane dotyczą pracujących w jednostkach, w których liczba pracujących przekracza 9 osób oraz w jednostkach sfery budżetowej niezależnie od liczby pracujących (bez gospodarstw indywidualnych w rolnictwie; bez fundacji, stowarzyszeń, partii politycznych, związków zawodowych, organizacji społecznych, organizacji pracodawców, samorządu gospodarczego i zawodowego oraz bez duchownych).

2. Dane dotyczące **pracujących** podano bez przeliczenia niepełnozatrudnionych na pełnozatrudnionych, przy przyjęciu zasady jednorazowego ujmowania tych osób w **głównym miejscu pracy**.

3. Dane o **przeciętnym zatrudnieniu** ujmują wyłącznie osoby zatrudnione na podstawie stosunku pracy w pełnym wymiarze czasu pracy (łącznie z sezonowymi i zatrudnionymi dorywczo) oraz w niepełnym, po przeliczeniu na pełnozatrudnionych.

Labour market

***1.** Data regarding **employment** concern persons performing work providing earnings or income and include:*

- *employees hired on the basis of an employment contract (labour contract, posting, appointment, election) or service relation;*
- *employers and own-account workers, i.e.:*
  - *— owners and co-owners (including contributing family workers; excluding partners in companies who do not work in them) of entities conducting economic activity excluding private farms in agriculture,*
  - *— other self-employed persons, e.g., persons practising learned professions,*
- *outworkers;*
- *agents (including contributing family workers and persons employed by agents);*
- *members of agricultural production cooperatives (agricultural producers' cooperatives, and cooperatives established on their basis as well as agricultural farmers' cooperatives);*
- *clergy fulfilling priestly obligations.*

The presented data relate to employed persons in units employing more than 9 persons and in budgetary entities regardless of the number of employees (excluding private farms in agriculture; excluding foundations, associations, political parties, trade unions, social organizations, employers organizations, economic and professional self-government as well as without clergy).

***2.** Data concerning **employment** are presented without converting part-time paid employees into full-time paid employees, each person being listed once according to the **main job**.*

***3.** Data concerning **average paid employment** include exclusively employees hired on the basis of an employment contract. Information concerns full-time paid employees (including seasonal and temporary employees) as well as part-time paid employees in terms of full-time paid employees.*

4. Dane o liczbie **bezrobotnych zarejestrowanych** zgodnie z ustawą z dnia 20 IV 2004 r. o promocji zatrudnienia i instytucjach rynku pracy, obowiązującą od 1 VI 2004 r. (Dz. U. z 2015 r. poz. 149 z późniejszymi zmianami), obejmują osoby (cudzoziemca – członka rodziny obywatela polskiego) niezatrudnione i niewykonujące innej pracy zarobkowej, zdolne i gotowe do podjęcia zatrudnienia w pełnym wymiarze czasu pracy (bądź jeśli są to osoby niepełnosprawne – zdolne i gotowe do podjęcia zatrudnienia co najmniej w połowie tego wymiaru czasu pracy), nieuczące się w szkole z wyjątkiem szkół dla dorosłych lub przystępujące do egzaminu eksternistycznego z zakresu programu nauczania tej szkoły lub szkół wyższych gdzie studiują w formie studiów niestacjonarnych, zarejestrowane we właściwym dla miejsca zameldowania (stałego lub czasowego) powiatowym urzędzie pracy oraz poszukujące zatrudnienia lub innej pracy zarobkowej, jeżeli m.in.:

- ukończyły 18 lat i nie osiągnęły wieku emerytalnego;
- nie nabyły prawa do emerytury lub renty z tytułu niezdolności do pracy (przyznanej przez zagraniczny organ emerytalny lub rentowy), renty szkoleniowej, renty socjalnej, renty rodzinnej w wysokości przekraczającej połowę minimalnego wynagrodzenia za pracę albo po ustaniu zatrudnienia, innej pracy zarobkowej, zaprzestaniu prowadzenia pozarolniczej działalności, nie pobierają nauczycielskiego świadczenia kompensacyjnego, nie pobierają świadczenia lub zasiłku przedemerytalnego, świadczenia rehabilitacyjnego, zasiłku chorobowego, macierzyńskiego lub zasiłku w wysokości zasiłku macierzyńskiego;
- nie są właścicielami lub posiadaczami (samoistnymi lub zależnymi) nieruchomości rolnej o powierzchni użytków rolnych powyżej 2 ha przeliczeniowych, nie podlegają ubezpieczeniu emerytalnemu i rentowemu z tytułu stałej pracy jako współmałżonek lub domownik w gospodarstwie rolnym o powierzchni użytków rolnych przekraczającej 2 ha przeliczeniowe;
- nie są tymczasowo aresztowane lub nie odbywają kary pozbawienia wolności, z wyjątkiem kary pozbawienia wolności odbywanej poza zakładem karnym w systemie dozoru elektronicznego;
- nie uzyskują miesięcznie przychodu w wysokości przekraczającej połowę minimalnego wynagrodzenia za pracę, z wyłączeniem przychodów uzyskanych z tytułu odsetek lub innych przychodów od środków pieniężnych zgromadzonych na rachunkach bankowych;
- nie pobierają na podstawie przepisów o pomocy społecznej zasiłku stałego;
- nie pobierają po ustaniu zatrudnienia świadczenia szkoleniowego.

Liczba bezrobotnych nie obejmuje osób odbywających m.in. szkolenie, staż, przygotowanie zawodowe dorosłych, pracę społecznie użyteczną oraz osób skierowanych do agencji zatrudnienia w ramach zlecania działań aktywizacyjnych.

4. *The data regarding* ***registered unemployed persons*** *in accordance with the Act of 20 IV 2004 on employment promotion and labour market institutions, in force since 1 VI 2004 (Journal of Laws 2015, item 149 with later amendments) include persons (a foreigner – a family member of a Polish citizen) who are not employed or performing any other kind of paid work, available for full-time work (or in case of disabled persons – available for at least half of the full work-time required for a given occupation or service), are not attending any full-time school with the exception of schools for adults or taking the extra-curriculum exam covering this school curriculum in such schools or tertiary schools in the evening or weekend education system, and are registered in the powiat labour office respective to the person's permanent or temporary place of residence, seeking employment or any other paid work if they, among others:*

- *are aged 18 or more and have not reached the retirement age;*
- *have not obtained the right to retirement pay or pension due to inability to work (granted by respective foreign retirement or disability pension institution), pension to training, social-welfare pension, family pension or exceeding half of the minimum wage, or after termination of employment or other paid work or a person, who after completing employment, other gainful work, or after ceasing to carry out non-agricultural economic activity does not collect teachers' compensation benefit, do not receive a pre-retirement benefit or allowance, rehabilitation allowance, sick benefit, maternity benefit or benefit equal to maternity benefit;*
- *are not owners or holders (sole or dependent) of agricultural real estate with an area of agricultural land exceeding 2 convertible ha, are not subject to retirement and pension insurance from full-time work due to being a spouse or a member of an agricultural household with an area of agricultural land exceeding 2 convertible ha;*
- *are not temporarily under arrest or serving a prison sentence except for a sentence of imprisonment served outside a penitentiary establishment under a system of electronic monitoring;*
- *do not receive monthly income exceeding half of the minimum wage, excluding income generated from interests or other monetary means gathered on bank accounts;*
- *do not receive, on the basis of the regulation concerning social welfare, a permanent social benefit;*
- *do not receive a training allowance after termination of employment.*

Registered unemployment has not include persons who: undergoing traineeships, an internship, person undergoing occupational preparation of adults and social utility works and directed to employment agency within the framework of activation actions appointement.

5. Stopę bezrobocia rejestrowanego obliczono jako stosunek liczby bezrobotnych zarejestrowanych do liczby cywilnej ludności w aktywnej zawodowo, tj. bez osób odbywających czynną służbę wojskową oraz pracowników jednostek budżetowych prowadzących działalność w zakresie obrony narodowej i bezpieczeństwa publicznego. Stopę bezrobocia rejestrowanego podaje się z uwzględnieniem pracujących w gospodarstwach indywidualnych w rolnictwie (będących składową cywilnej ludności aktywnej zawodowo) wyszacowanych na podstawie spisów.

6. Napływ bezrobotnych oznacza liczbę osób zarejestrowanych w ciągu miesiąca, kwartału i roku w powiatowych urzędach pracy.

7. Odpływ bezrobotnych oznacza liczbę osób, które w ciągu roku zostały wykreślone z ewidencji urzędów pracy z różnych przyczyn, m.in. w związku z podjęciem pracy stałej, sezonowej, interwencyjnej lub robót publicznych, w wyniku niepotwierdzenia gotowości do pracy, podjęcia nauki, nabycia praw emerytalnych lub rentowych, itd.

8. Oferty pracy (wolne miejsca pracy i miejsca aktywizacji zawodowej) są to zgłoszone przez pracodawców do powiatowego urzędu pracy (co najmniej jedno) wolne miejsca zatrudnienia i miejsca przygotowania zawodowego na stanowisku pracy oraz przyjęte do realizacji miejsca pracy w ramach prac interwencyjnych, robót publicznych i stażu, a także w ramach umów zlecenia i umów o dzieło.

9. Informacje o **zatrudnionych w warunkach zagrożenia czynnikami szkodliwymi dla zdrowia** obejmują zatrudnionych w jednostkach zaliczanych do sekcji: rolnictwo, leśnictwo, łowiectwo i rybactwo (bez gospodarstw indywidualnych w rolnictwie, łowiectwa i pozyskiwania zwierząt łownych włączając działalność usługową oraz rybołówstwa w wodach morskich), górnictwo i wydobywanie, przetwórstwo przemysłowe, wytwarzanie i zaopatrywanie w energię elektryczną, gaz, parę wodną, gorącą wodę i powietrze do układów klimatyzacyjnych, dostawa wody; gospodarowanie ściekami i odpadami oraz działalność związana z rekultywacją, budownictwo (z wyłączeniem realizacji projektów budowlanych związanych ze wznoszeniem budynków), handel hurtowy i detaliczny; naprawa pojazdów samochodowych, włączając motocykle, transport i gospodarka magazynowa, informacja i komunikacja (bez działalności związanej z produkcją filmów, nagrań wideo, programów telewizyjnych, nagrań dźwiękowych i muzycznych oraz pozostałej działalności usługowej w zakresie informacji), działalność profesjonalna, naukowa i techniczna (w zakresie badań naukowych i prac rozwojowych oraz działalności weterynaryjnej), działalność w zakresie usług administrowania i działalność wspierająca (w zakresie wynajmu i dzierżawy, działalności organizatorów turystyki, pośredników i agentów turystycznych oraz pozostałej działalności usługowej

5. The registered unemployment rate *is calculated as the ratio of the number of registered unemployed persons to the economically active civilian population i.e., excluding persons in active military service as well as employees of budgetary entities conducting activity within the scope of national defence and public safety. The registered unemployment rate is given considering employed persons on private farms in agriculture (as part of the economically active civilian population) estimated on the basis of the results of censuses.*

6. Inflow into unemployment *means the number of persons who were registered in powiat labour offices during a month, quarter and year.*

7. Outflow from unemployment *means the number of persons who within a year were withdrawn from labour office registers for different reasons, i.a., because of taking a permanent or seasonal job, intervention or public works, lack of confirmation of their availability for work, entering education, acquirement of the retirement pay or pension rights, etc.*

8. Job offers (vacancies and places of occupational activation) *comprise vacant jobs and places for on a job training reported by employers to powiat labour offices (at least one), and accepted jobs within the scope of intervention and public works, traineeship, as well as within the framework of order and assignment agreements.*

9. *Information regarding* ***persons working in hazardous conditions*** *i.e, with substances hazardous to health concerns persons employed by entities included in the sections: agriculture, forestry and fishing (excluding private farms in agriculture, hunting, trapping and related service activities as well as marine fishing); mining and quarrying; manufacturing; electricity, gas, steam and air conditioning supply; water supply; sewerage, waste management and remediation activities; construction (excluding development of building projects); wholesale and retail trade; repair of motor vehicles and motorcycles; transporttation and storage; information and communication (excluding motion picture, video and television programme production, sound recording and music publishing activities as well as other information service activities); professional, scientific and technical activities (in the scope of scientific research and development as well as veterinary activities), administrative and support service activities (in the scope of rental and leasing activities; travel agency, tour operator as well as other reservation service and related activities and other cleaning activities); education (only tertiary education); human health and social work activities (in the scope of human health activities); other service activities (in the scope of repair of computers and personal and household goods);*

w zakresie rezerwacji i działalności z nią związane oraz pozostałego sprzątania), edukacja (w zakresie szkół wyższych), opieka zdrowotna i pomoc społeczna (w zakresie opieki zdrowotnej), pozostała działalność usługowa (w zakresie naprawy i konserwacji komputerów i artykułów użytku osobistego i domowego).

Dodatkowym kryterium jest liczba pracujących wynosząca powyżej 9 osób.

The additional criterion is the number of employees amounting to more than 9 persons.

10. Dane dotyczą osób narażonych na działanie czynników związanych:

- **ze środowiskiem pracy** (substancje chemiczne, przemysłowe pyły zwłókniające, hałas, wibracje, gorący lub zimny mikroklimat itp.);
- **z uciążliwością pracy** (nadmierne obciążenie fizyczne, niedostateczne oświetlenie stanowisk pracy itp.);
- **z czynnikami mechanicznymi** związanymi z maszynami szczególnie niebezpiecznymi.

Pracownicy zatrudnieni w warunkach zagrożenia ujęci zostali tylko jeden raz w grupie czynnika przeważającego (związanego ze środowiskiem pracy, z uciążliwością pracy, z maszynami szczególnie niebezpiecznymi), tzn. mającego największe szkodliwe znaczenie na danym stanowisku pracy.

Osobozagrożenie jest to suma szkodliwych czynników działających na pracownika. Jeżeli na każdego pracownika działa tylko jeden czynnik szkodliwy, wówczas suma osobozagrożeń jest równa liczbie osób narażonych na czynniki szkodliwe.

10. *Data concern persons exposed to factors connected with:*

- ***the work environment*** *(chemical substances, fibrosis inducing industrial dusts, noise, vibrations, hot or cold micro-climate, etc.),*
- ***strenuous work conditions*** *(excessive physical exertion, threats caused by insufficient lights, etc.),*
- ***mechanical factors*** *connected with particularly dangerous machinery.*

Employees working in hazardous conditions have been listed only once by predominant factor (related to the work environment, strenuous work conditions, particularly dangerous machinery), i.e., the factor having the most hazardous effect at a given work post.

Threats-cum-persons *consist of the total amount of all hazardous factors influencing a worker. If there is only one hazardous factor per every person the total of threats per capita amounts to the total number of the persons working in hazardous conditions.*

11. Do obliczenia wskaźnika na 1000 zatrudnionych przyjęto liczbę zatrudnionych na podstawie stosunku pracy według stanu w dniu 31 XII z roku badanego.

11. *The number of employees hired on the basis of an employment contract as of 31 XII from the surveyed year was assumed in calculating the ratio per 1000 paid employees.*

Wynagrodzenia

Wages and salaries

1. Wynagrodzenia obejmują wypłaty pieniężne oraz wartość świadczeń w naturze bądź ich ekwiwalenty należne pracownikom z tytułu pracy.

Prezentowane dane dotyczą wynagrodzeń pracowników w jednostkach, w których liczba pracujących przekracza 9 osób oraz w jednostkach sfery budżetowej niezależnie od liczby pracujących. Dane nie obejmują wynagrodzeń pracowników: jednostek budżetowych prowadzących działalność w zakresie obrony narodowej i bezpieczeństwa publicznego, fundacji, stowarzyszeń, partii politycznych, związków zawodowych, organizacji społecznych, organizacji pracodawców, samorządu gospodarczego i zawodowego, duchownych oraz Polskich Kolei Państwowych.

Składnikami wynagrodzeń są: wynagrodzenia osobowe, wypłaty z tytułu udziału w zysku i w nadwyżce bilansowej w spółdzielniach, dodatkowe wynagrodzenia roczne dla pracowników jednostek

1. Wages and salaries *include monetary payments as well as the value of benefits in kind or their equivalents due to employees for work performed.*

The presented data concern wages and salaries of employees in entities employing more than 9 persons and budgetary entities, regardless of the number of employed persons. Data do not include wages and salaries of employees in budgetary entities conducting activity within the scope of national defence and public safety, foundations, associations, political parties, trade unions, social organizations, employers' organizations, economic and professional self-governments, clergy, and Polish State Railways.

Components of wages and salaries are comprised of: personal wages and salaries, payments from profit and balance surplus in co-operatives, annual extra wages and salaries for employees of

sfery budżetowej, wynagrodzenia bezosobowe, wynagrodzenia agencyjno-prowizyjne, honoraria.

Do **wynagrodzeń osobowych** zalicza się m.in.: wynagrodzenia zasadnicze, premie i nagrody, dodatki (np. za pracę w warunkach szkodliwych dla zdrowia, za staż pracy, za pełnienie funkcji kierowniczych), wynagrodzenia za pracę w godzinach nadliczbowych, wynagrodzenia za czas niewykonywania pracy (przestoje płatne, urlopy, choroby), świadczenia deputatowe i odszkodowawcze. Wynagrodzenia osobowe dotyczą osób zatrudnionych na podstawie stosunku pracy, osób wykonujących pracę nakładczą oraz uczniów, którzy zawarli z zakładem pracy umowę o pracę w celu przygotowania zawodowego.

2. Przeciętne miesięczne wynagrodzenie (nominalne) przypadające na 1 zatrudnionego obliczono przyjmując:

- wynagrodzenia osobowe, bez wynagrodzeń osób wykonujących pracę nakładczą oraz uczniów, a także osób zatrudnionych za granicą,
- wypłaty z tytułu udziału w zysku i w nadwyżce bilansowej w spółdzielniach,
- dodatkowe wynagrodzenia roczne dla pracowników jednostek sfery budżetowej,
- honoraria wypłacone niektórym grupom pracowników za prace wynikające z umowy o pracę, np. dziennikarzom, realizatorom filmów, programów radiowych i telewizyjnych.

Dane o przeciętnych wynagrodzeniach dotyczą osób pełnozatrudnionych oraz niepełnozatrudnionych w przeliczeniu na pełnozatrudnionych.

3. Dane o wynagrodzeniach podaje się **w ujęciu brutto**, tj. łącznie z zaliczkami na poczet podatku dochodowego od osób fizycznych oraz ze składkami na obowiązkowe ubezpieczenia społeczne (emerytalne, rentowe i chorobowe) płaconymi przez ubezpieczonego pracownika.

Infrastruktura komunalna. Mieszkania

1. Dane o **urządzeniach komunalnych** dotyczą urządzeń czynnych i prezentowane są według lokalizacji obiektów.

2. Informacje o **długości sieci wodociągowej i gazowej** dotyczą sieci rozdzielczej (bez przyłączy prowadzących do budynków mieszkalnych i innych obiektów).

Dane o **długości sieci kanalizacyjnej**, oprócz przewodów ulicznych uwzględniają kolektory, tj. przewody odbierające ścieki z sieci ulicznej; nie uwzględniają natomiast kanałów przeznaczonych wyłącznie do odprowadzania wód opadowych.

budgetary sphere entities, impersonal wages and salaries, agency commission wages and salaries, fees.

Personal wages and salaries *comprise, among others: basic wages and salaries, premiums and prizes, bonuses (e.g., for working in unhealthy conditions, for seniority, for serving in management positions), wages and salaries for working overtime, wages and salaries for time off (paid lay-offs, holidays, illness) and allowances and claim benefits. Personal wages and salaries concern employees hired on the basis of an employment contract, persons engaged in outwork as well as apprentices, who concluded a labour contract with an employer for the purpose of vocational training.*

2. The average monthly (nominal) wages and salaries *per paid employee were calculated assuming:*

- *personal wages and salaries, excluding wages and salaries of persons engaged in outwork as well as apprentices and persons employed abroad,*
- *payments from profit and balance surplus in cooperatives,*
- *annual extra wages and salaries for employees of budgetary sphere entities,*
- *fees paid to selected groups of employees for performing work in accordance with a labour contract, e.g., to journalists, film producers, radio and television programme producers.*

Data regarding average wages and salaries concern full-time paid employees as well as part-time paid employees, the wages and salaries of whom have been converted into those of full-time paid employees.

3. *Data regarding wages and salaries are given* ***in gross terms****, i.e., including deductions for personal income taxes and also employee's contributions to compulsory social security (retirement, pension and illness).*

Municipal infrastructure. Dwellings

1. *Data regarding* ***municipal installations*** *concern operative installations and are presented by location of constructions.*

2. *Information regarding the* ***length of the water supply and gas supply system*** *concerns distribution network (excluding connections leading to residential buildings and other constructions).*

Data regarding the ***length of the sewage network****, apart from street conduits, include collectors, i.e., conduits receiving sewage from the street network; while they do not include sewers designed exclusively for draining run-off.*

Przez **przyłącza wodociągowe i kanalizacyjne** prowadzące do budynków mieszkalnych (łącznie z budynkami zbiorowego zamieszkania, jak np.: hotele pracownicze, domy studenckie i internaty, domy opieki społecznej) oraz **przyłącza gazowe** prowadzące do budynków (łącznie z niemieszkalnymi) rozumie się odgałęzienia łączące poszczególne budynki z siecią rozdzielczą lub w przypadku kanalizacji – z siecią ogólnospławną.

3. Dane o **liczbie odbiorców gazu** podano łącznie z odbiorcami korzystającymi z gazomierzy zbiorczych. Dane o **zużyciu gazu** odnoszą się do wszystkich gospodarstw domowych. Dane o **zużyciu gazu z sieci** w gospodarstwach domowych (w tym również zużycie w gospodarstwach domowych prowadzących drobną działalność usługową) ustalono w oparciu o zaliczkowy system opłat.

4. Informacje o **zasobach mieszkaniowych i mieszkaniach oddanych do użytkowania** dotyczą mieszkań, a także izb i powierzchni użytkowej w tych mieszkaniach, znajdujących się w budynkach mieszkalnych i niemieszkalnych. Nie obejmują one lokali zbiorowego zamieszkania (hoteli pracowniczych, domów studenckich i internatów, domów opieki społecznej i in.) i pomieszczeń nieprzeznaczonych na cele mieszkalne, a z różnych względów zamieszkanych (pomieszczeń inwentarskich, barakowozów, statków, wagonów i in.).

5. Mieszkanie jest to lokal składający się z jednej lub kilku izb łącznie z pomieszczeniami pomocniczymi, wybudowany lub przebudowany dla celów mieszkalnych, konstrukcyjnie wydzielony (trwałymi ścianami) w obrębie budynku, do którego prowadzi niezależne wejście z klatki schodowej, ogólnego korytarza, wspólnej sieni bądź bezpośrednio z ulicy, podwórza lub ogrodu.

Izba jest to pomieszczenie w mieszkaniu oddzielone od innych pomieszczeń stałymi ścianami, o powierzchni co najmniej 4 m^2 z bezpośrednim oświetleniem dziennym, tj. oknem lub oszklonymi drzwiami w ścianie zewnętrznej budynku. Za izbę uważa się zarówno pokój, jak i kuchnię – jeśli odpowiada warunkom określonym w definicji.

Powierzchnia użytkowa mieszkania jest to łączna powierzchnia pokoi, kuchni, przedpokoi, łazienek i wszystkich innych pomieszczeń wchodzących w skład mieszkania.

6. Informacje o **mieszkaniach oraz o powierzchni użytkowej mieszkań** dotyczą mieszkań w budynkach nowo wybudowanych i rozbudowanych (w części stanowiącej rozbudowę) oraz uzyskanych w wyniku przebudowy pomieszczeń niemieszkalnych.

Informacje o efektach **budownictwa indywidualnego** dotyczą mieszkań oddanych do użytkowania przez osoby fizyczne (prowadzące i nieprowadzące działalności gospodarczej), kościoły i związki wyznaniowe, z przeznaczeniem na użytek własny inwestora lub na sprzedaż i wynajem.

Water supply and sewage connections *leading, to residential buildings (including buildings with multiple residents, e.g.: employee boarding houses, student dormitories and boarding schools, social welfare homes) and* ***gas supply connections*** *leading to buildings (including non-residential buildings) are understood as branches linking individual buildings with the distribution system or, in the case of the sewage system – with the main drainage system.*

3. *Data regarding* ***the number of consumers using gas*** *include consumers using collective gasmeters Data on* ***the consumption of gas*** *refer to all households. Data on* ***the consumption of gas from the gas supply network*** *in households (including consumption in households conducting small-scale service activity) is established on the basis of an estimated system of payments.*

4. *Information regarding* ***dwelling stocks and completed dwellings*** *concerns dwellings, as well as rooms and the useful floor area in these dwellings, located in residential and non-residential buildings. Data do not include collective accommodation facilities (employee hostels, student dormitories and boarding schools, social welfare homes and others) and spaces not designed for residential purposes, but which for various reasons are inhabited (animal accommodations, caravans, ships, wagons and others).*

5. A dwelling *is a premise comprising one or several rooms including auxiliary spaces, built or remodelled for residential purposes, structurally separated (by permanent walls) within a building, into which a separate access leads from a staircase, passage, common hall or directly from the street, courtyard or garden.*

A ***room*** *is a space in a dwelling separated from other spaces by permanent walls, with an area of at least 4 m^2, with direct day lighting, i.e., with a window or door containing a glass element in an external wall of the building. A kitchen area is treated as a room if it meets the conditions described in the definition.*

The usful floor area *of a dwelling is the total useful floor area of the rooms, kitchen, foyers, bathrooms, and all other spaces comprising the dwelling.*

6. *Information regarding* ***dwellings and useful floor area of dwellings*** *concerns dwellings in newly built and expanded buildings (the enlarged portion) as well as dwellings obtained as a result of adapting non-residential spaces.*

Information on the effects of ***private construction*** *concerns dwellings completed by a natural persons (conducting or not conducting economic activity), churches and religious associations, for the purpose of personal use of the investor or for sale and rent.*

Edukacja i wychowanie

1. System edukacji w Polsce funkcjonuje zgodnie z ustawą z dnia 7 IX 1991 r. o systemie oświaty (tekst jednolity Dz. U. z 2004 r. Nr 256, poz. 2572, z późniejszymi zmianami) oraz ustawą z dnia 27 VII 2005 r. – Prawo o szkolnictwie wyższym (Dz. U. Nr 164, poz. 1365) z późniejszymi zmianami.

2. Wśród szkół objętych systemem oświaty funkcjonują:

- od roku szkolnego 1999/2000 6-letnie szkoły podstawowe oraz 3-letnie gimnazja, w których nauka jest obowiązkowa,
- od roku szkolnego 2002/03 szkoły ponadgimnazjalne, tj. 2–3-letnie zasadnicze szkoły zawodowe, 3-letnie licea ogólnokształcące, 4-letnie technika oraz od roku szkolnego 2004/05 3-letnie szkoły specjalne przysposabiające do pracy; do szkół ponadgimnazjalnych zalicza się również szkoły artystyczne dające uprawnienia zawodowe oraz policealne; ponadto od roku szkolnego 2002/03 zaczęły funkcjonować 3-letnie licea profilowane oraz od roku szkolnego 2004/05 szkoły uzupełniające dla absolwentów szkół zasadniczych (2-letnie licea ogólnokształcące i 3-letnie technika), które stopniowo ulegają likwidacji, gdyż od roku szkolnego 2012/13 zaprzestany został nabór do klas pierwszych w: liceach profilowanych i uzupełniających liceach ogólnokształcących dla młodzieży i dorosłych, technikach uzupełniających dla młodzieży oraz zasadniczych szkołach zawodowych i technikach dla dorosłych, a od roku szkolnego 2013/14 – technikach uzupełniających dla dorosłych.

Od roku szkolnego 2004/05 dzieci 6-letnie, a od roku szkolnego 2011/12 dzieci 5-letnie mają obowiązek odbycia rocznego przygotowania przedszkolnego w placówkach wychowania przedszkolnego. W latach szkolnych 2009/10–2013/14 dzieci 6-letnie na wniosek rodziców mogły rozpocząć naukę w I klasie szkoły podstawowej, w roku szkolnym 2014/15 obowiązkiem szkolnym zostały objęte dzieci 6-letnie urodzone w pierwszej połowie 2008 r., a w roku szkolnym 2015/16 – dzieci 6-letnie urodzone w 2009 r. oraz dzieci 7-letnie urodzone w drugiej połowie 2008 r.

3. Placówki wychowania przedszkolnego są to placówki opiekuńczo-wychowawcze, przeznaczone dla dzieci w wieku od lat 3 do rozpoczęcia przez nie nauki w szkole podstawowej, zapewniające dzieciom opiekę oraz mające na celu przygotowanie ich do nauki w szkole.

Placówki wychowania przedszkolnego obejmują: oddziały przedszkolne w szkołach podstawowych, przedszkola (łącznie ze specjalnymi) oraz od roku szkolnego 2008/09 punkty przedszkolne.

Education

1. *The educational system in Poland functions according to the Education System Act dated 7 IX 1991 (uniform text Journal of Laws 2004 No. 256, item 2572 with later amendments) and the Act dated 27 VII 2005 – Higher Education Law (Journal of Laws No. 164, item 1365 with later amendments).*

2. *Among schools covered by the educational system, there are:*

- *since 1999/2000 school year, 6-year primary schools and 3-year lower secondary schools, where education is compulsory,*
- *since 2002/03 school year, upper secondary schools, i.e. 2–3-year basic vocational schools, 3-year general secondary schools, 4-year technical secondary schools, as well as since 2004/05 school year 3-year special job-training schools; upper secondary schools include also art schools leading to professional certification and post-secondary schools; moreover, since the 2002/03 school year functioned 3-year specialized secondary schools and since the 2004/05 school year supplementary schools for graduates of basic vocational schools (2-year general secondary schools and 3-year technical schools), which are gradually phased out, as since the 2012/13 school year there is no recruitment to the 1st grades in: specialized secondary schools and supplementary general schools for youth and adults, supplementary technical secondary schools for youth as well as basic vocational schools and technical secondary schools for adults, and since the 2013/14 school year – supplementary technical schools for adults.*

An obligatory 1 year pre-primary education has been introduced in pre-primary education establishments for children at the age of 6 since 2004/05 school year and for children at the age of 5 since 2011/12 school year. In the school years 2009/10–2013/14 at the request of parents, children at the age of 6 were allowed to start education in the first class of primary school, in the 2014/15 school year, the first class of primary school has been obligatory for children at the age of 6 born in the first half of 2008 and in the 2015/16 school year for children at the age of 6 born in 2009 and children born in the second half of 2008 (at the age of 7).

3. Pre-primary education establishments *are care and educational centres designated for children from the age of 3 years until beginning education in a primary school, secured children for care and aimed at preparation to education in school.*

Pre-primary education establishments, include: pre-primary sections of primary schools and nursery schools (including special nursery schools) and since the 2008/09 school year pre-primary points.

4. Szkoły i placówki mogą być publiczne, niepubliczne oraz niepubliczne o uprawnieniach szkół publicznych. Szkoła niepubliczna może uzyskać uprawnienia szkoły publicznej, jeżeli realizuje minimum programowe oraz stosuje zasady klasyfikowania i promowania uczniów ustalone przez Ministra Edukacji Narodowej, umożliwiające uzyskanie świadectw lub dyplomów państwowych. Jednostki administracji centralnej (rządowej) i jednostki samorządu terytorialnego mogą prowadzić tylko szkoły publiczne. Szkoły podstawowe i gimnazja mogą być tylko publiczne lub niepubliczne o uprawnieniach szkół publicznych.

5. Współczynnik skolaryzacji netto – jest to relacja liczby osób uczących się (stan na początku roku szkolnego) na danym poziomie kształcenia (w danej grupie wieku) do liczby ludności (stan w dniu 31 XII) w grupie wieku określonej jako odpowiadająca temu poziomowi nauczania.

6. Dane prezentuje się, jeśli nie zaznaczono inaczej łącznie ze szkołami specjalnymi.

7. Dane dotyczące wychowania przedszkolnego oraz szkół, jeśli nie zaznaczono inaczej, podano według stanu na początku roku szkolnego; dane o absolwentach – na koniec poprzedniego roku szkolnego.

4. *Schools and establishments can be public, non-public and non-public with the competence of a public school. A non-public school can obtain the competence of a public school, if it implements the minimum programme as well as applies the principles of classifying and promoting pupils and students as established by the Minister of National Education, allowing students to obtain state certificates or diplomas. Central (government) entities and local self-government entities can administer public school only. Primary schools and lower secondary schools can be public schools or non-public schools with the competence of public schools only.*

5. Net enrolment rate *– is the relation of the number of people studying (as of the beginning of the school year) at a given educational level (within a given age group) to the population (as of 31 XII) in the age group defined as corresponding to this educational level.*

6. *Data are presented, unless otherwise indicated, including special schools.*

7. *Data on pre-school education and schools, unless otherwise indicated are given as of the beginning of the school year; data on graduates – at the end of the previous school year.*

Ochrona zdrowia

Health care

1. Prezentowane w dziale dane w zakresie ochrony zdrowia podaje się łącznie z jednostkami podległymi resortom obrony narodowej i spraw wewnętrznych i administracji.

2. Ambulatoryjna opieka zdrowotna to udzielanie przez świadczeniodawców świadczeń opieki zdrowotnej osobom niewymagającym leczenia w warunkach całodobowych lub całodziennych.

Podmioty udzielające porad lekarskich w zakresie ambulatoryjnej opieki zdrowotnej to:

– podmioty/przedsiębiorstwa wykonujące działalność leczniczą, tj. **przychodnie, poradnie, ośrodki zdrowia** po wpisaniu do rejestru podmiotów wykonujących działalność leczniczą,

– **lekarze prowadzący praktyki zawodowe** – indywidualne i grupowe realizujące porady lekarskie w ramach umowy zawartej z Narodowym Funduszem Zdrowia lub organem, który utworzył podmiot wykonujący działalność leczniczą.

3. Świadczenie zdrowotne to działanie służące zachowaniu, ratowaniu, przywracaniu lub poprawie zdrowia oraz inne działania medyczne wynikające z procesu leczenia lub przepisów odrębnych regulujących zasady ich wykonywania.

1. *The data presented in the chapter within the scope of health care are given including health care units subordinated to the Ministry of National Defence as well as to the Ministry of Interior and Administration.*

2. Ambulatory health care *is understood as the provision by providers of health care services to persons not requiring treatment under clock or day.*

Entities providing medical consultations in the area of out-patient health care are:

– entities/enterprises performing medical activities i.e., ***out-patient departments, clinics, health centres****, after entering into the register of entities performing medical activities,*

– ***doctor providing professional practices*** *– individual and group conducting medical consultations within the framework of a contract signed with the National Health Fund or the authority that created the entity performing medical activity.*

3. The health care *is an action aimed at preserving, saving, restoring or improving the health and other medical interventions resulting from the treatment process or separate provisions governing their exercise.*

4. Porada to świadczenie zdrowotne udzielane w warunkach ambulatoryjnych lub domowych przez lekarza lub lekarza dentystę. Podaje się łącznie z poradami lekarskimi udzielonymi w izbach przyjęć szpitali ogólnych oraz z poradami udzielonymi przez lekarzy i lekarzy dentystów prowadzących praktykę lekarską, którzy podpisali kontrakty z Narodowym Funduszem zdrowia lub organem, który utworzył podmiot wykonujący działalność leczniczą.

5. Dane o **aptekach ogólnodostępnych** nie obejmują aptek działających w strukturze i na potrzeby szpitali.

Punkty apteczne są to ogólnodostępne punkty sprzedaży leków gotowych, których asortyment jest ściśle określony i są głównie usytuowane na terenach wiejskich.

6. Dane o **opiece nad dziećmi do lat 3** prezentuje się zgodnie z ustawą z dnia 4 II 2011 r. (tekst jednolity: Dz. U. z 2013 r. poz. 1457) na podstawie której opieka może być organizowana w formie **żłobka** oraz od 2011 r. **klubu dziecięcego**, sprawowana przez dziennego opiekuna oraz nianię.

7. Dane dotyczące **ratownictwa medycznego i pomocy doraźnej** obejmują działalność jednostek zgłoszonych do systemu Państwowe Ratownictwo Medyczne (zespoły ratownictwa medycznego, szpitalne oddziały ratunkowe, lotnicze pogotowie ratunkowe, izby przyjęć).

Szpitalne oddziały ratunkowe od 8 XI 2011 r. funkcjonują na podstawie rozporządzenia Ministra Zdrowia z dnia 3 XI 2011 r. (Dz. U. z 2011 r., Nr 237, poz. 1420); wcześniej będąc komórkami organizacyjnymi szpitali działały na podstawie przepisów o zakładach opieki zdrowotnej.

4. The consultation *is the health care, provided in ambulatory or domestic conditions, by a doctor or dentist. The data include medical consultations provided in admission-rooms of general hospitals and consultations provided by doctors and dentists conducting medical practices, who signed contracts with NFZ or the authority that created the entity performing the medical activity.*

5. Generally available pharmacies *do not included pharmacies, which operate in the structure and for needs of hospitals.*

Pharmaceutical outlets *are sales outlets for selling prepared medicines, the range of which is precisely defined and are located in rural areas.*

6. *Data on* ***childcare for children up to the age of 3*** *are presented according to the law dated 4 II 2011 (unified text: Journal of Laws 2013 item 1457) childcare can be organized in the form of a* ***nurseries****, as well as since 2011* ***children's clubs****, provided by day carer and nanny.*

7. *Data concerning* ***emergency medical services and first-aid*** *includes units covered by the State Emergency Medical Services system (ambulance emergency rescue teams, hospital emergency wards, medical air rescue, admission rooms).*

Hospital emergency wards since 8 XI 2011 have operated on the basis of decree of the Ministry of Health dated 3 XI 2011 (Journal of Laws 2011 No. 237, item 1420); earlier operated on the basis of the regulation on health care facilities.

Opieka społeczna

1. Dane dotyczące **wspierania rodziny** oraz **pieczy zastępczej,** prezentowane są zgodnie z ustawą z dnia 9 VI 2011 r. o wspieraniu rodziny oraz systemie pieczy zastępczej (tekst jednolity: Dz. U. z 2015 r. poz. 332).

Instytucjonalna piecza zastępcza jest sprawowana w formie:

1) **placówki opiekuńczo-wychowawczej,** która jest prowadzona jako placówka typu:

a) **interwencyjnego** – zapewnia doraźną opiekę nad dzieckiem w czasie trwania sytuacji kryzysowej, w szczególności placówka jest obowiązana przyjąć dziecko w przypadkach wymagających natychmiastowego zapewnienia mu opieki,

b) **rodzinnego** – wychowuje dzieci w różnym wieku, w tym dorastające i usamodzielniające się; umożliwia wspólne wychowanie i opiekę licznemu rodzeństwu; współpracuje z koordynatorem rodzinnej pieczy zastępczej i asystentem rodziny,

Social welfare

1. *Data concerning* ***family support*** *and* ***foster care*** *are presented according to the Law of Family Support and Foster Care System, dated 9 VI 2011 (unified text: Journal of Laws 2015 item 332).*

Institutional foster care *shall be exercised in the form of:*

1) ***care and education centre*** *shall be run as:*

a) ***an intervention*** *– provides immediate care for a child in the crisis situation, especially if it is required for the centre to place the child under immediate care,*

b) ***a family*** *– educates children of various age groups, including adolescents and those becoming independent; enables common education and care for numerous siblings; cooperate with a family foster care coordinator and a family assistant,*

c) **socjalizacyjnego** – zapewnia dziecku całodobową opiekę i wychowanie oraz zaspokaja jego niezbędne potrzeby, w szczególności emocjonalne, rozwojowe, zdrowotne, bytowe, społeczne i religijne; realizuje przygotowany we współpracy z asystentem rodziny plan pomocy dziecku; umożliwia kontakt dziecka z rodzicami i innymi osobami bliskimi, podejmuje działania w celu powrotu dziecka do rodziny; zapewnia dziecku dostęp do kształcenia dostosowanego do jego wieku i możliwości rozwojowych; obejmuje dziecko działaniami terapeutycznymi, zapewnia korzystanie z przysługujących świadczeń zdrowotnych,

d) **specjalistyczno-terapeutycznego** – sprawuje opiekę nad dzieckiem o indywidualnych potrzebach, w szczególności: legitymującym się orzeczeniem o niepełnosprawności albo orzeczeniem o umiarkowanym lub znacznym stopniu niepełnosprawności; wymagającym stosowania specjalnych metod wychowawczych i specjalistycznej terapii; wymagającym wyrównywania opóźnień rozwojowych i edukacyjnych. Placówka zapewnia zajęcia wychowawcze, socjoterapeutyczne, korekcyjne, kompensacyjne, logopedyczne, terapeutyczne, rekompensujące braki w wychowaniu w rodzinie i przygotowujące do życia społecznego, a dzieciom niepełnosprawnym także odpowiednią rehabilitację i zajęcia rewalidacyjne;

2) **regionalnej placówki opiekuńczo-terapeutycznej** (od 2012 r.) – umieszczane są w niej dzieci, które ze względu na stan zdrowia wymagają stosowania specjalistycznej opieki i rehabilitacji i nie mogą zostać umieszczone w rodzinnej pieczy zastępczej lub w placówce opiekuńczo-wychowawczej. W tym samym czasie można w niej umieścić nie więcej niż 30 dzieci;

3) **interwencyjnego ośrodka preadopcyjnego** (od 2012 r.) – umieszcza się w nim dzieci do ukończenia pierwszego roku życia, które wymagają specjalistycznej opieki i w okresie oczekiwania na przysposobienie nie mogą zostać umieszczone w rodzinnej pieczy zastępczej. W ośrodku, w tym samym czasie można umieścić nie więcej niż 20 dzieci.

Placówka wsparcia dziennego wspiera funkcje opiekuńcze i wychowawcze rodziny. Może być prowadzona w formie:

1) **opiekuńczej,** w tym kół zainteresowań, świetlic, klubów i ognisk wychowawczych – zapewnia dziecku: opiekę i wychowanie, pomoc w nauce, organizację czasu wolnego, zabawę i zajęcia sportowe oraz rozwój zainteresowań;

2) **specjalistycznej** – organizuje zajęcia socjoterapeutyczne, terapeutyczne, korekcyjne, kompensacyjne oraz logopedyczne; realizuje indywidualny program korekcyjny, program psychokorekcyjny lub psychoprofilaktyczny, w szczególności terapię pedagogiczną, psychologiczną i socjoterapię;

*c) **a socialization** – provides a child with full-time care and education, and fulfil its needs, especially emotional, development, health, living, social and religious needs, implements a child assistance plan prepared in cooperation with a family assistant, enables contacts with parents and other close persons, takes actions aimed at the child's return to a family, provides a child with access to education adjusted to his/her age and development skills, provides a child with therapeutic actions, provides access to eligible healthcare services,*

*d) **a specialist therapy** – provides care for a child with individual needs, in particular: a child with a disability certificate or a certificate of high or moderate level of disability, a child requiring the application of special education methods and specialist therapy, a child requiring dealing with their developmental and emotional retardation. The centre provides educational, sociotherapeutic, corrective, compensating, speech therapy, and therapeutic activities compensating for lacks in upbringing in a family and preparing for social life, as well as proper rehabilitation for disabled children;*

*2) **regional care and therapy centre** (since 2012) – a centre where children shall be placed, due to their health condition requiring specialist care and rehabilitation and cannot be placed in family foster care or a care and education centre. The total number of 30 children at most may be placed in a regional care and therapy centre at the same time;*

*3) **pre-adoptive intervention centre** (since 2012) – a centre where shall be placed children up to the 1 year old, requiring special care who, waiting for adoption, cannot be covered by family foster care. The total number of 20 children at most may be placed in a preadoptive intervention centre at the same time.*

***Day-support centre** – supports the family in its care and education functions. It may be operated in the form of:*

*1) **general care centre**, including interest circles, dayrooms, clubs, educational centres – provides a child with: care and education, assistance in learning, organisation of leisure time, entertainment and sport classes and development of interests;*

*2) **specialized centre** – organises sociotherapeutic, therapeutic, corrective, compensating and speech therapy classes, implement an individual corrective programme, a psychocorrective or psychopreventive programme, in particular pedagogic, psychological and sociotherapy;*

*3) **street work** (since 2012) – carries out motivating and sociotherapeutic activities, conducted by a streetworker;*

3) **pracy podwórkowej** (od 2012 r.) – realizowanej przez wychowawcę, polegającej na działaniach animacyjnych i socjoterapeutycznych;

4) **w połączonych formach** (od 2012 r.), tj. łączących zadania placówek opiekuńczych, specjalistycznych i pracy podwórkowej.

Wspieranie rodziny może być również prowadzone w formie poradnictwa specjalistycznego lub przez pracę asystenta rodziny, udzielającego pomocy rodzinom m.in. w poprawie ich sytuacji życiowej, w rozwiązywaniu problemów socjalnych, psychologicznych, wychowawczych z dziećmi i w poszukiwaniu pracy zarobkowej.

2. Rodzinna piecza zastępcza jest sprawowana w przypadku niemożności zapewnienia dziecku opieki i wychowania przez rodziców. Zapewnia pracę z rodziną umożliwiającą powrót dziecka do rodziny lub gdy jest to niemożliwe – dążenie do przysposobienia dziecka, przygotowanie dziecka do samodzielnego i odpowiedzialnego życia, zaspokojenie potrzeb emocjonalnych dzieci ze szczególnym uwzględnieniem potrzeb bytowych, zdrowotnych, edukacyjnych i kulturalno-rekreacyjnych.

Rodziny zastępcze dzielą się na: spokrewnione, niezawodowe, zawodowe (w tym zawodowe specjalistyczne, zawodowe pełniące funkcję pogotowia rodzinnego i zawodowe niespokrewnione z dzieckiem, wielodzietne) oraz rodzinne domy dziecka.

3. Dane o **domach i zakładach pomocy społecznej** dotyczą placówek, dla których organami prowadzącymi są: jednostki samorządu terytorialnego, stowarzyszenia, organizacje społeczne, kościoły i związki wyznaniowe, fundacje, osoby fizyczne i prawne.

Rodzaje domów i zakładów prezentuje się zgodnie z ustawą o pomocy społecznej z dnia 12 III 2004 r. (jednolity tekst Dz. U. z 2015 r., poz. 163).

Kultura. Turystyka. Sport

1. Do **księgozbioru** bibliotek publicznych zaliczono książki i broszury oraz gazety i czasopisma.

Za **czytelnika** uważa się osobę, która w ciągu roku sprawozdawczego została zarejestrowana w bibliotece i dokonała co najmniej jednego wypożyczenia.

2. W muzeach jako **muzealia** wykazano rzeczy ruchome i nieruchomości wpisane do inwentarza muzealiów.

3. Informacje o **kinach** dotyczą działalności kin ogólnie dostępnych, tj. powołanych do publicznego udostępniania filmów w formie projekcji na seansach

*4) **in a combination of the forms** (since 2012), i.e. combining tasks of the general care, specialized and street work centres.*

Family support shall also be provided as a specialist guidance or through a family assistant, who assists in: improvement of family life situation, resolution of psychological and social issues and problems with upbringing children and searching for a job.

***2. Family foster care** shall be exercised in case when it is impossible for the parents to provide care and education for a child. It guarantees a work with a family to make possibility for a child to return to its family, or when it is impossible – efforts aimed at child's adoption; preparation of a child to live an independent and responsible life; satisfaction of children's emotional needs, in particular the needs related to welfare, health care, education, culture and recreation.*

Foster families are divided into: related, non-professional, professional (including professional specialist, professional performing the function of a family emergency house and professional not related to the child with many children) as well as foster homes.

***3.** Data concerning **social welfare homes and facilities** are related to the institutions for which the founding bodies are: local self-government entities, associations, social organizations, churches and religious associations, foundations, natural and legal persons.*

Types of social welfare homes and facilities are presented in accordance with the Law on Social Assistance dated 12 III 2004 (uniform text Journal of Laws 2015, item 163).

Culture. Tourism. Sport

***1.** Books and pamphlets as well as newspapers and magazines constitute the **collection** of public libraries.*

*A **borrower** is a person who in the course of a reporting year was registered at a library and checked out at least one item.*

***2.** Movable subjects and real estate registered in exhibit inventory are presented as **exhibits** in museums.*

***3.** Information regarding **cinemas** concerns the activity of public cinemas, i.e., established for the purpose of public film screenings, regardless*

filmowych, bez względu na rodzaj stosowanego nośnika filmu (taśma światłoczuła, taśma magnetyczna eksploatowana w technice wideo, nośnik cyfrowy).

4. Dane o **abonentach radiowych i telewizyjnych** dotyczą osób i instytucji, które uiściły opłaty abonamentowe uprawniające do korzystania z urządzeń odbiorczych radiofonii bezprzewodowej oraz z odbiorczych urządzeń telewizyjnych. Dane dotyczą także osób korzystających – na mocy szczególnych przepisów – z prawa do bezpłatnego korzystania z urządzeń odbiorczych (np. inwalidów wojennych i wojskowych).

Dane obejmują również instytucje opłacające abonament za korzystanie z odbiorników radiowych i telewizyjnych w samochodach.

5. Termin **turystyka** – zgodnie z Rozporządzeniem Parlamentu Europejskiego i Rady (UE) Nr 692/2011 obowiązującym od 2012 r. oznacza czynności odwiedzających, którzy podejmują podróż do głównego miejsca docelowego położonego poza ich zwykłym otoczeniem, na okres krótszy niż rok, w dowolnym głównym celu, w tym w celu służbowym, wypoczynkowym lub innym celu osobistym, innym niż zatrudnienie przez podmiot miejscowy dla odwiedzanego miejsca.

6. Baza noclegowa turystyki dotyczy turystycznych obiektów noclegowych, tj. obejmuje obiekty hotelowe i pozostałe obiekty.

Do obiektów hotelowych zaliczamy hotele, motele, pensjonaty i inne obiekty hotelowe (np. zajazdy, gościńce).

Pozostałe obiekty obejmują: domy wycieczkowe, schroniska, schroniska młodzieżowe, szkolne schroniska młodzieżowe, ośrodki wczasowe, ośrodki kolonijne, ośrodki szkoleniowo-wypoczynkowe, domy pracy twórczej, zespoły domków turystycznych, kempingi, pola biwakowe, hostele, zakłady uzdrowiskowe, pokoje gościnne, kwatery agroturystyczne i pozostałe niesklasyfikowane (np. domy studenckie, internaty, ośrodki rekreacyjno-sportowe itp.).

7. W informacjach o **obiektach i miejscach noclegowych turystyki** nie uwzględnia się obiektów i miejsc w obiektach przejściowo nieczynnych z powodu przebudowy, remontu, itp.

8. Turyści zagraniczni korzystający z turystycznych obiektów noclegowych rejestrowani są według kraju stałego zamieszkania. Turysta zagraniczny może być wykazany wielokrotnie, jeśli w czasie jednorazowego pobytu w Polsce korzysta z kilku obiektów noclegowych.

of the film carrier used (light-sensitive, magnetic tape and digital).

4. *Data regarding* ***radio and television subscribers*** *concern persons and institutions, which paid the subscription fee in order to use wireless radio and television receivers. The data also concern persons exempt, on the basis of special regulations, from paying the subscription fee (e.g., disabled war and military veterans).*

Data also concern institutions paying the subscription for using radio and television receivers in their vehicles.

5. Tourism*, in accordance with the Regulation (UE) No. 692/2011 of the European Parliament and of the Council in force since 2012, means the activity of visitors taking a trip to a main destination outside their usual environment, for less than a year, for any main purpose, including business, leisure or other personal purpose, other than to be employed by a resident entity in the place visited.*

6. Tourist accommodation facilities *include tourist accommodation establishments, i.e. hotels and similar establishments and other facilities.*

Hotels and similar establishment covers hotels, motels, boarding houses and other hotel facilities (e.g. road house, inns).

Other facilities covers: excursion hotels, shelters, youth hostels, school youth hostels, holiday centres, holiday youth centres, training-recreational centres, creative arts centres, complexes of tourist cottages, camping sites, tent camp sites, hostels, health establishments, rooms for rent, agrotourism lodgings and other non-classified (e.g. student dormitories, boarding schools and recreational centres, etc.).

7. *Facilities and places in temporarily unavailable due to expansion, renovation, etc., are not included in data regarding* ***facilities and the number of bed places for tourists****.*

8. Foreign tourists *using tourist accommodation establishments are registered according to country of their permanent residence. A foreign tourist may be indicated more than once if during a single stay in Poland he/she uses more than one accommodation facility.*

9. Stopień wykorzystania miejsc noclegowych lub pokoi jest to stosunek liczby udzielonych noclegów lub wynajętych pokoi w danym roku do nominalnej liczby miejsc noclegowych lub pokoi w danym roku. Przez nominalną liczbę miejsc noclegowych lub pokoi rozumie się sumę miejsc noclegowych lub pokoi przygotowanych dla turystów w każdym dniu działalności obiektu.

10. Sport to wszelkie formy aktywności fizycznej, które przez uczestnictwo doraźne lub zorganizowane wpływają na wypracowanie lub poprawienie kondycji fizycznej i psychicznej, rozwój stosunków społecznych lub osiągnięcie wyników sportowych na wszelkich poziomach.

11. Klub sportowy to podstawowa jednostka organizacyjna prowadząca działalność sportową, funkcjonująca jako osoba prawna.

12. Ćwiczący to osoba, która czynnie uprawia określony rodzaj sportu uczestnicząc systematycznie w treningach bądź w innej formie zajęć sportowych oraz w imprezach sportowych lub rekreacyjnych.

9. Occupancy rate of bed places or rooms *is a relation of the number of overnight stays or rooms rented in a given year to the nominal number of bed places or rooms in a given year. The nominal number of bed places or rooms shall mean total bed places or rooms prepared for tourists each day of a facility's operation.*

10. Sport *is all forms of physical activity which through casual or organized participation affect the development or improvement of physical and mental condition, social relationships, or obtaining sports results at all levels.*

11. Sports Club *is a basic organizational unit running sports activity which acts as a legal person.*

12. Person practising sports *is a person who actively practises a particular type of sport systematically participating in trainings or in other form of sports activities as well as in sports or recreational events.*

Finanse przedsiębiorstw

1. Wyniki finansowe przedsiębiorstw prezentuje się w dostosowaniu do ustawy z dnia 29 IX 1994 r. o rachunkowości (tekst jednolity Dz. U. z 2013 r. poz. 330, z późniejszymi zmianami).

2. Przychody z całokształtu działalności (kwoty otrzymane i należne) obejmują:

- przychody netto ze sprzedaży produktów (wyrobów i usług), łącznie z dotacjami do produktów;
- przychody netto ze sprzedaży towarów i materiałów (łącznie z kwotami należnymi z tytułu sprzedaży opakowań wielokrotnego użytku);
- pozostałe przychody operacyjne, tj. przychody niezwiązane bezpośrednio z podstawową działalnością podmiotu, do których zalicza się: zysk ze zbycia niefinansowych aktywów trwałych (środków trwałych, środków trwałych w budowie, wartości niematerialnych i prawnych, inwestycji w nieruchomości i prawa) otrzymane nieodpłatnie, w tym w drodze darowizny aktywa (środki pieniężne), odszkodowania, rozwiązane rezerwy, korekty odpisów aktualizujących wartość aktywów niefinansowych, przychody z działalności socjalnej, przychody z najmu lub dzierżawy środków trwałych albo inwestycji w nieruchomości i prawa;
- przychody finansowe, tj. przychody z tytułu dokonanych przez podmiot operacji finansowych: kwoty należne z tytułu dywidend i udziałów w zysku, odsetki od udzielanych pożyczek, odsetki od lokat terminowych, odsetki za zwłokę, zysk ze zbycia inwestycji, zmniejszenia odpi-

Finances of enterprises

1. *Data concerning* ***the financial results of enterprises*** *are adjusted to the Accounting Act dated 29 IX 1994 (uniform text Journal of Laws 2013 item 330, with later amendments).*

2. Revenues from total activity (sums received and due) *include:*

- *net revenues from sale of products (goods and services), including subsidies on products;*
- *net revenues from sale of goods and materials (including sums due from the sale of re-use packages);*
- *other operating revenues, i.e., revenues not directly connected with the basic activity of the entity, to which the following are included: profits from the sale of non-financial fixed assets (fixed assets, assets under construction, intangible fixed assets, investments in real estate and rights) assets (cash) received free of charge, including donated assets, as well as damages, reversed provisions, adjustments of the depreciation value for non-financial assets, revenues from social activities, revenues from the rent or lease of fixed assets and investments in real estate and rights;*
- *financial revenues, i.e., revenues from financial operations conducted by an entity: amounts due in respect of dividends and share in profits, interest on loans granted, interest on term deposits, default interest, profits from the sale of investments, reduction of depreciation write-offs relating to investments due to the fact that*

sów aktualizacyjnych wartości inwestycji wobec całkowitego lub częściowego ustania przyczyn powodujących trwałą utratę ich wartości, nadwyżka dodatnich różnic kursowych nad ujemnymi.

3. Koszty uzyskania przychodów z całokształtu działalności obejmują:

- koszt własny sprzedanych produktów (wyrobów i usług), tj. koszty ogółem pomniejszone o koszt wytworzenia świadczeń na własne potrzeby jednostki i skorygowane o zmianę stanu produktów;
- wartość sprzedanych towarów i materiałów według cen zakupu (nabycia);
- pozostałe koszty operacyjne, do których zalicza się: stratę ze zbycia niefinansowych aktywów trwałych, tj. nadwyżkę wartości sprzedanych składników majątku trwałego nad przychodami z ich sprzedaży, amortyzację oddanych w dzierżawę lub najem środków trwałych i środków trwałych w budowie, nieplanowane odpisy amortyzacyjne (odpisy z tytułu trwałej utraty wartości), poniesione kary, grzywny, odszkodowania, odpisane w części lub w całości wierzytelności w związku z postępowaniem upadłościowym, układowym i naprawczym, utworzone rezerwy na pewne lub o dużym stopniu prawdopodobieństwa przyszłe zobowiązania (straty z transakcji gospodarczych w toku), odpisy aktualizujące wartość aktywów niefinansowych, koszty utrzymania obiektów działalności socjalnej, darowizny lub nieodpłatnie przekazane aktywa trwałe;
- koszty finansowe, na które składają się w szczególności: odsetki od zaciągniętych kredytów i pożyczek, odsetki i dyskonto od wyemitowanych przez jednostkę obligacji, odsetki za zwłokę, strata ze zbycia inwestycji, odpisy z tytułu aktualizacji wartości inwestycji, nadwyżka ujemnych różnic kursowych nad dodatnimi.

4. Wynik finansowy na sprzedaży produktów, towarów i materiałów stanowi różnicę między przychodami osiągniętymi ze sprzedaży produktów, towarów i materiałów, a kosztami poniesionymi na ich uzyskanie (koszt własny sprzedanych produktów oraz wartość sprzedanych towarów i materiałów).

5. Wynik finansowy brutto (zysk lub strata) jest to wynik na działalności gospodarczej powiększony o zyski nadzwyczajne i pomniejszony o straty nadzwyczajne.

6. Wynik finansowy netto (zysk lub strata) otrzymuje się po pomniejszeniu wyniku finansowego brutto o obowiązkowe obciążenia (tj. podatek dochodowy od osób prawnych i fizycznych).

the reasons resulting in the permanent loss of their value have ceased to exist (whether partially or totally), surplus of foreign exchange gains over losses.

3. Costs of obtaining revenues from total activity *include:*

- *the cost of products sold (goods and services), i.e., the total costs decreased by the costs of generating benefits for the needs of the entity and corrected by the change in product inventories;*
- *the value of goods and materials sold according to procurement (purchase) prices;*
- *other operating costs, to which the following are included: loss on the sale of non-financial fixed assets, i.e., surplus of the value of sold fixed assets over the revenues from their sale, depreciation of leased or rented fixed assets and assets under construction, unplanned write-offs (write-offs by virtue of a permanent loss of value), penalties, fines, indemnities paid, partially or fully written off liabilities related to bankruptcy, composition, restructuring proceedings, reserves made for future certain liabilities or liabilities, which are likely to occur (loss on current business transaction in), write-offs updating the value of non-financial assets, costs of maintaining premises required for social activity, donations or fixed assets received free of charge;*
- *financial costs, in particular, interest from contracted credits and loans, interest and discount on bonds issued by the entity, default interest, loss on the sale of investments, write-offs updating the value of investment, the surplus of foreign exchange losses over gains.*

4. Profit or loss on sale of products, goods and materials *is the difference between the revenues gained from the sale of products, goods and materials, and the costs incurred to obtain them (cost of products sold and the value of goods and materials sold).*

5. The gross financial result *(profit or loss) is the result on economic activity, increased by extraordinary profits and decreased by extraordinary losses.*

6. The net financial result *(profit or loss) is derived after decreasing the gross financial result by obligatory encumbrances (i.e. income tax on legal and natural persons).*

7. Zaprezentowane w publikacji relacje ekonomiczne obliczono następująco:

- **wskaźnik poziomu kosztów** jako relację kosztów uzyskania przychodów z całokształtu działalności do przychodów z całokształtu działalności,
- **wskaźnik rentowności obrotu netto** jako relację wyniku finansowego netto do przychodów z całokształtu działalności;
- **wskaźnik płynności finansowej II stopnia** jako relację inwestycji krótkoterminowych i należności krótkoterminowych do zobowiązań krótkoterminowych bez funduszy specjalnych.

8. Aktywa obrotowe obejmują: zapasy, należności krótkoterminowe, inwestycje krótkoterminowe (środki pieniężne i krótkoterminowe papiery wartościowe) i krótkoterminowe rozliczenia międzyokresowe.

9. Zobowiązania przedsiębiorstw (kapitały obce) obejmują wszystkie zobowiązania z wszelkich tytułów, w tym również z tytułu kredytów i pożyczek. Ogół zobowiązań przedsiębiorstw dzieli się na zobowiązania: długoterminowe – gdy okres ich spłaty na dzień bilansowy jest dłuższy niż rok, krótkoterminowe – gdy okres ich spłaty na dzień bilansowy jest nie dłuższy niż rok.

7. *The economic relations presented in the publication were calculated as follows:*

- ***cost level indicator*** *as the relation of the costs of obtaining revenues from total activity to revenues from total activity;*
- ***net turnover profitability rate*** *as the relation of the net financial result to revenues from total activity;*
- ***financial liquidity ratio of second degree*** *as the relation of short-term investments and short-term dues to short-term liabilities excluding special funds.*

8. Current assets *include: stocks, short-term dues, short-term investments (cash equivalents, short-term securities) and short-term inter-period settlements.*

9. Liabilities of enterprises (outside capital) *include all liabilities, including liabilities from credits and loans and are divided into: long-term liabilities – when their repayment period on the balance day is longer than one year, and short-term liabilities – when their repayment period on the balance day is not longer than one year.*

Finanse publiczne

1. Finanse publiczne obejmują procesy związane z gromadzeniem środków publicznych oraz ich rozdysponowaniem, a w szczególności: gromadzenie dochodów i przychodów publicznych, wydatkowanie środków publicznych, finansowanie potrzeb pożyczkowych budżetu państwa i budżetów jednostek samorządu terytorialnego (gmin, miast na prawach powiatu, powiatów oraz województw), zaciąganie zobowiązań angażujących środki publiczne, zarządzanie środkami publicznymi i długiem publicznym oraz rozliczenia z budżetem Unii Europejskiej.

Podstawę prawną określającą te procesy stanowi ustawa z dnia 27 VIII 2009 r. o finansach publicznych (tekst jednolity Dz. U. z 2013 r. poz. 885, z późniejszymi zmianami) i przepisy wprowadzające ustawę o finansach publicznych (Dz. U. z 2009 r. Nr 157, poz. 1241) z późniejszymi zmianami. W przypadku gospodarki finansowej jednostek samorządu terytorialnego również ustawa o samorządzie gminnym, powiatowym, województwa (tekst jednolity Dz. U. z 2015 r. poz. 1515, 1445 i 1392, z późniejszymi zmianami) oraz ustawa z dnia 13 XI 2003 r. o dochodach jednostek samorządu terytorialnego (tekst jednolity Dz. U. z 2015 r. poz. 513 z późniejszymi zmianami).

Public finance

1. Public finance *includes the processes connected with accumulation and allocation of public funds, and particularly: collecting and accumulating revenue, spending public funds, financing of loan needs of the state budget and of the budgets of local government units (i.e. gminas, cities with powiat status, powiats and voivodships), incurring liabilities involving public funds, managing public funds and public debt, as well as settlements with the European Union budget.*

The legal basis defining these processes is the Law on Public Finances dated 27 VIII 2009 (uniform text Journal of Laws 2013 item 885, with later amendments) and regulations introducing the Law on Public Finances (Journal of Laws 2009 No. 157, item 1241) with later amendments. With respect to the financial management of local government units, the legal basis is additionally provided by the Law on Gmina, Powiat and Voivodship Local Government (uniform text, Journal of Laws 2015 items 1515, 1445 and 1392, with later amendments), as well as the Law on Incomes of Local Government Units, dated 13 XI 2003 (uniform text Journal of Laws 2015 item 513, with later amendments).

2. Dochody i wydatki budżetów jednostek samorządu terytorialnego grupuje się zgodnie z zasadami określonymi w ustawie o finansach publicznych, tj. na działy – określające rodzaj działalności oraz paragrafy – określające rodzaj dochodu lub wydatku; prezentowane dane w podziale na działy i paragrafy opracowano zgodnie ze szczegółową klasyfikacją dochodów i wydatków, ustalaną przez Ministra Finansów na mocy kolejnych rozporządzeń z lat 2010–2015.

3. Informacje dotyczące budżetów jednostek samorządu terytorialnego opracowano na podstawie sprawozdań Ministerstwa Finansów.

2. *Revenue and expenditure of the budgets of local government units Law are grouped in accordance with the provisions set forth in the Act on Public Finances, i.e. they are grouped into divisions – defining types of activity, and into paragraphs – defining types of revenue or expenditure; the presented data, divided into divisions and paragraphs, were compiled in accordance with the detailed classification of budget revenue and expenditure, specified by the Minister of Finance in subsequent decrees adopted in the period of 2010–2015.*

3. *Information concerning budgets of local government units is compiled on the basis of financial reports of the Ministry of Finance.*

Podmioty Gospodarki Narodowej

Entities of the national economy

1. Prezentowane dane dotyczą **podmiotów gospodarki narodowej** zarejestrowanych w rejestrze REGON i obejmują osoby prawne, jednostki organizacyjne niemające osobowości prawnej oraz osoby fizyczne prowadzące działalność gospodarczą, zaklasyfikowane do poszczególnych sekcji PKD 2007 według przeważającego rodzaju działalności.

Krajowy rejestr urzędowy podmiotów gospodarki narodowej, zwany dalej rejestrem REGON, jest rejestrem administracyjnym prowadzonym przez prezesa GUS. Zasady prowadzenia rejestru określają przepisy ustawy z dnia 29 VI 1995 r. o statystyce publicznej (Dz. U. z 2012 r. poz. 591, z późniejszymi zmianami) oraz przepisy rozporządzenia Rady Ministrów z dnia 30 XI 2015 r. (Dz. U. poz. 2009).

Podstawową funkcją rejestru REGON jest identyfikowanie podmiotów gospodarki narodowej, co jest realizowane poprzez nadawanie im unikatowych numerów identyfikacyjnych.

Rejestr REGON jest aktualizowany na podstawie wniosków zgłaszanych przez podmioty, na których ciąży prawny obowiązek dokonywania zgłoszeń do rejestru, dotyczących wpisu, skreślenia oraz zmian cech objętych wpisem.

2. Od 2014 r. liczba podmiotów w podziale według sektorów własności może wystąpić bez jednostek, dla których informacja o formie własności nie występuje w rejestrze REGON.

1. *Presented data concern* ***entities of the national economy*** *recorded in the REGON register and include legal persons, organizational entities without legal personality and natural persons conducting economic activity, classified into particular NACE Rev. 2. sections according to the predominant kind of activity.*

The National Official Business Register, hereinafter referred to as REGON, is an administrative register held by the President of the CSO. The rules for running the register are defined by the Law on Official Statistics, dated 29 VII 1995 (Journal of Laws 2012 item 591 with later amendments) and the provisions of the decree of the Council of Ministers of 30 XI 2015 (Journal of Laws item 2009).

The basic function of the REGON register is identification of entities of the national economy, which is accomplished by assigning to them unique identification numbers.

The REGON register is updated on the basis of applications submitted by entities legally obliged to apply for entries in and deletions from the register, and also for updating their entries in terms of their description.

2. *Since 2014 the number of entities according to ownership sectors can occur without units for which the information on the kind of ownership does not occur in the REGON register.*

I. WYBRANE DANE O POWIATACH
SELECTED DATA BY POWIATS

Lp. *No.*	WYSZCZEGÓLNIENIE *SPECIFICATION*		Województwo *Voivodship*	Brzeski	Głubczycki	Kędzierzyńsko-kozielski	Kluczborski
1	Pobór wody na potrzeby gospo-	2010	13,0	7,8	4,0	23,6	10,2
2	darki narodowej i ludności	2011	12,9	7,8	4,2	24,3	9,8
3	na 1 km^2 w dam^3	2012	13,0	7,7	4,3	24,1	9,8
4	*Water withdrawal for needs*	2013	12,4	7,6	4,2	23,3	10,3
5	*of the national economy and*	2014	12,7	7,5	4,2	22,3	11,3
6	*population per 1 km^2 in dam^3*	2015	14,1	7,3	4,3	23,5	11,5
7	Ścieki przemysłowe i komu-	2010	83,0	99,8	100,0	100,0	67,3
8	nalne oczyszczane w % wy-	2011	85,7	99,8	100,0	100,0	100,0
9	magających oczyszczania[a]	2012	90,4	99,8	100,0	100,0	100,0
10	*Industrial and municipal waste-*	2013	98,3	99,9	100,0	100,0	100,0
11	*-water treated in % of total*	2014	98,3	99,9	100,0	100,0	100,0
12	*waste requiring treatment[a]*	2015	98,4	99,9	100,0	100,0	100,0
	Emisja zanieczyszczeń powietrza[b] na 1 km^2 w t/r:						
	Emission of air pollutants[b] per km^2 in t/y:						
13	pyłowych	2010	0,3	0,2	0,2	1,0	0,1
14	*particulates*	2011	0,3	0,1	0,3	0,8	0,1
15		2012	0,2	0,1	0,2	0,6	0,1
16		2013	0,2	0,1	0,2	0,7	0,1
17		2014	0,2	0,1	0,2	0,7	0,1
18		2015	0,2	0,0	0,1	0,5	0,1
19	gazowych	2010	1459,5	128,6	16,9	2308,5	64,0
20	*gases*	2011	1483,9	124,3	17,9	2248,5	56,2
21		2012	1338,0	125,1	15,9	2130,3	64,5
22		2013	1297,1	129,1	11,6	2248,1	72,8
23		2014	1387,7	120,2	9,8	2207,8	53,5
24		2015	1314,3	120,7	9,9	2094,2	60,5
	Stopień redukcji wytworzonych zanieczyszczeń w %:						
	Degree of reduction of generated pollutants in %:						
25	pyłowych	2010	99,9	87,9	70,1	99,4	84,3
26	*particulates*	2011	99,9	86,1	68,5	99,0	80,0
27		2012	99,9	80,8	75,1	99,5	82,9
28		2013	99,9	91,9	75,6	99,7	84,5
29		2014	99,9	91,0	74,8	99,6	84,2
30		2015	99,9	96,8	76,4	99,6	77,7
31	gazowych (bez CO_2)	2010	71,2	–	–	49,6	–
32	*gases (excluding CO_2)*	2011	69,5	–	–	35,1	–
33		2012	68,7	0,2	–	11,3	–
34		2013	69,4	0,3	–	3,2	3,0
35		2014	71,0	1,3	–	2,3	3,7
36		2015	71,6	0,2	–	0,6	–

a Odprowadzone do wód lub do ziemi. *b* Z zakładów szczególnie uciążliwych dla czystości powietrza.
a Discharged into waters or into the ground. b From plants of significant nuisance to air quality.

Krapkowicki	Namy-słowski	Nyski	Oleski	Opolski	Prudnicki	Strzelecki	m. Opole	Lp. *No.*
24,2	17,0	7,4	2,9	21,9	5,0	9,8	92,2	1
24,3	16,9	7,6	3,1	21,1	5,0	9,7	90,0	2
25,7	17,7	7,6	3,2	20,5	5,6	10,4	89,8	3
24,8	17,7	7,2	3,2	18,4	5,1	10,1	88,0	4
25,9	19,8	7,1	3,1	18,9	5,3	9,3	86,9	5
27,5	34,0	7,5	3,3	18,8	5,2	9,8	92,2	6
99,8	100,0	90,8	100,0	97,8	100,0	10,4	94,0	7
99,8	100,0	90,8	100,0	98,6	100,0	13,6	95,0	8
99,8	100,0	91,4	99,5	98,5	100,0	22,9	97,1	9
100,0	100,0	86,5	94,0	100,0	100,0	99,3	96,0	10
100,0	100,0	84,4	96,6	100,0	100,0	99,9	97,8	11
99,9	100,0	85,9	97,8	100,0	100,0	99,7	97,8	12
1,0	0,1	0,1	0,1	0,4	0,1	0,0	2,2	13
1,2	0,1	0,1	0,0	0,4	0,1	0,0	2,1	14
0,9	0,1	0,2	0,0	0,3	0,1	0,0	2,0	15
0,7	0,1	0,1	0,0	0,3	0,1	0,0	1,5	16
0,9	0,1	0,1	0,0	0,3	0,0	0,0	1,7	17
0,6	0,1	0,1	0,0	0,2	0,0	0,0	1,3	18
9389,5	34,3	93,0	23,9	4517,0	63,6	58,2	5755,8	19
9919,7	30,4	70,1	26,0	4599,2	35,3	56,6	5334,1	20
8486,6	34,0	71,6	23,5	4158,0	39,1	59,5	5550,0	21
7193,5	36,0	86,2	22,9	4207,6	39,0	54,8	5663,2	22
8454,8	29,8	218,1	21,0	4269,3	30,7	194,4	5601,5	23
7862,3	30,3	227,9	19,8	4023,8	30,1	197,3	5728,5	24
100,0	82,7	87,9	43,9	99,9	82,9	90,2	99,8	25
99,9	83,0	90,1	52,5	99,9	88,0	91,2	99,9	26
100,0	84,2	77,8	57,0	99,9	87,3	89,1	99,8	27
100,0	80,3	89,8	56,2	99,9	87,5	89,4	99,9	28
100,0	84,5	94,5	50,0	99,9	89,3	99,4	99,8	29
100,0	84,1	94,4	51,2	99,9	93,0	99,6	99,8	30
81,2	–	–	–	69,9	–	–	–	31
78,1	–	17,0	–	68,7	–	–	–	32
77,5	–	14,4	–	70,4	–	–	–	33
79,6	–	1,0	–	69,2	–	–	–	34
77,9	–	7,6	–	74,0	–	–	–	35
77,1	–	6,2	–	78,4	0,5	–	–	36

I. WYBRANE DANE O POWIATACH (cd.)

SELECTED DATA BY POWIATS (cont.)

Lp. *No.*	WYSZCZEGÓLNIENIE *SPECIFICATION*		Województwo *Voivodship*	Brzeski	Głubczycki	Kędzierzyńsko-kozielski	Kluczborski
1	Urodzenia żywe na 1000	2010	9,0	10,3	9,4	8,5	8,7
2	ludności	2011	8,6	9,5	8,3	7,7	8,2
3	*Live births per 1000 population*	2012	8,8	10,0	8,6	8,5	8,4
4		2013	8,2	8,4	8,1	7,6	7,9
5		2014	8,6	8,8	8,1	8,4	8,3
6		2015	8,3	8,7	7,5	7,9	8,1
7	Zgony na 1000 ludności	2010	9,7	10,2	12,4	9,7	9,8
8	*Deaths per 1000 population*	2011	9,6	9,6	11,2	9,6	9,8
9		2012	10,0	10,3	11,9	10,4	10,0
10		2013	10,2	9,8	12,4	10,2	10,0
11		2014	9,8	9,9	11,2	10,4	9,8
12		2015	10,5	10,5	12,8	10,9	10,2
13	Małżeństwa na 1000 ludności ...	2010	5,6	5,8	6,3	5,2	5,4
14	*Marriages per 1000 population*	2011	5,1	5,0	5,7	4,8	5,1
15		2012	5,3	5,2	6,0	5,2	5,5
16		2013	4,7	4,4	4,8	4,9	4,9
17		2014	4,8	4,8	5,6	4,9	5,0
18		2015	4,9	5,0	5,2	4,8	5,0
19	Rozwody na 1000 ludności	2010	1,5	1,6	1,5	1,8	1,7
20	*Divorces per 1000 population*	2011	1,7	1,9	1,4	1,8	1,4
21		2012	1,6	2,1	1,6	1,6	1,6
22		2013	1,6	1,9	1,7	1,7	1,7
23		2014	1,7	2,2	1,5	1,8	1,6
24		2015	1,7	2,0	1,5	1,7	1,5
25	Przyrost naturalny na 1000	2010	–0,7	0,1	–3,0	–1,2	–1,1
26	ludności	2011	–1,0	–0,1	–3,0	–1,9	–1,6
27	*Natural increase per 1000*	2012	–1,2	–0,3	–3,3	–1,9	–1,6
28	*population*	2013	–2,0	–1,4	–4,3	–2,6	–2,1
29		2014	–1,2	–1,1	–3,1	–2,0	–1,5
30		2015	–2,2	–1,8	–5,3	–3,0	–2,1
31	Saldo migracji wewnętrznych	2010	–0,66	–1,78	–3,55	–0,81	–1,33
32	na 1000 ludności	2011	–0,65	–1,07	–2,46	–1,28	–1,56
33	*Net migration for permanent*	2012	–0,43	–0,36	–2,18	–1,29	–1,48
34	*residence per 1000 population*	2013	–0,89	–2,74	–3,08	–1,43	–1,40
35		2014	–0,69	–2,51	–2,60	–1,72	–1,73
36		2015	–0,81	–2,14	–2,57	–1,96	–1,48
37	Pracujący[abc] na 1000 ludności	2010	304,4	253,0	273,2	324,9	246,8
38	w wieku produkcyjnym	2011	305,4	261,7	275,7	325,1	248,3
39	*Employed persons[abc] per 1000*	2012	305,5	255,0	271,7	316,4	249,5
40	*population of working age*	2013	313,8	254,6	274,3	320,4	253,6
41		2014	320,0	266,1	276,1	327,6	262,6
42		2015	324,2	273,7	277,7	325,8	260,6
43	Bezrobotni zarejestrowani[a]	2010	48775	6078	3025	4508	3310
44	*Registered unemployed*	2011	48029	6282	3050	4484	3283
45	*persons[a]*	2012	51775	6314	3368	4922	3231
46		2013	51636	6905	3216	4980	3178
47		2014	42361	5055	2730	4099	2626
48		2015	36203	4016	2266	3921	2240

a Stan w dniu 31 XII. *b* Według faktycznego miejsca pracy. *c* Bez podmiotów gospodarczych o liczbie pracują politycznych, związków zawodowych, organizacji społecznych, organizacji pracodawców, samorządu gospodarczego

a As of 31 XII. b By actual work place. c Excluding economic entities employing up to 9 persons as well as per social organizations, employers organizations, economic and professional self-government as well as clergy.

Krapkowicki	Namy-słowski	Nyski	Oleski	Opolski	Prudnicki	Strzelecki	m. Opole	Lp. *No.*
8,0	10,4	8,9	8,8	8,5	9,3	9,0	9,3	1
8,3	9,6	8,5	8,4	8,6	9,5	8,5	8,2	2
8,6	9,4	8,7	9,0	8,5	8,4	9,2	8,8	3
8,5	8,7	7,4	8,7	8,2	8,1	9,4	8,1	4
8,9	8,5	7,9	9,3	8,5	8,9	8,9	8,9	5
8,2	8,6	7,0	8,4	8,5	8,2	9,8	9,0	6
9,1	9,8	10,3	9,5	8,9	10,8	9,2	8,7	7
8,5	10,3	10,3	9,4	8,7	11,2	9,2	8,6	8
9,3	11,6	10,3	9,9	9,0	11,0	9,4	9,7	9
9,4	10,4	10,7	10,2	8,6	12,8	10,3	9,9	10
9,4	10,9	10,4	9,8	8,4	11,1	9,2	9,0	11
9,8	10,6	11,6	9,5	9,2	12,1	10,5	9,6	12
5,5	5,8	5,6	6,0	5,4	5,6	5,7	5,3	13
5,3	5,3	5,2	5,8	5,0	5,4	5,4	4,6	14
5,7	5,1	5,4	5,6	4,9	4,9	5,8	4,8	15
4,7	4,9	4,7	4,9	4,5	4,5	4,9	4,7	16
5,0	4,4	4,6	5,0	4,8	4,9	5,3	4,3	17
5,5	4,8	4,7	5,0	4,6	4,8	5,7	4,7	18
1,4	1,5	1,4	1,2	1,2	1,2	1,1	2,0	19
1,3	1,8	1,9	1,1	1,8	1,1	1,5	2,1	20
1,5	1,7	1,7	1,0	1,3	1,5	1,5	2,2	21
1,4	2,0	1,7	0,9	1,3	1,4	1,5	2,0	22
1,4	1,6	1,8	1,1	1,2	1,7	1,4	2,4	23
1,7	2,1	1,8	1,0	1,3	1,4	1,6	2,1	24
–1,1	0,6	–1,4	–0,7	–0,4	–1,5	–0,2	0,6	25
–0,2	–0,7	–1,8	–1,0	–0,1	–1,7	–0,7	–0,4	26
–0,7	–2,2	–1,6	–0,9	–0,5	–2,7	–0,2	–0,9	27
–0,9	–1,7	–3,3	–1,5	–0,4	–4,7	–0,9	–1,8	28
–0,5	–2,4	–2,5	–0,5	0,1	–2,2	–0,3	–0,1	29
–1,6	–2,0	–4,6	–1,1	–0,7	–3,9	–0,8	–0,6	30
–1,07	–0,18	–3,04	–1,17	3,96	–1,05	0,78	–0,78	31
0,30	–1,72	–2,31	–1,51	3,37	–1,87	0,59	–0,95	32
–1,17	–0,58	–1,56	–0,97	4,21	–2,61	1,11	–1,47	33
–0,38	–1,75	–2,33	–1,63	3,67	–0,60	–0,13	–1,39	34
–0,51	–0,12	–2,43	–1,16	3,18	–0,11	0,11	–0,21	35
–0,85	–	–1,95	–1,19	1,99	–1,35	–	0,08	36
352,1	259,6	236,0	244,5	222,3	230,7	235,7	635,7	37
352,8	259,2	230,1	240,8	230,9	215,3	249,1	635,0	38
349,4	257,0	229,0	237,7	231,1	219,9	250,2	656,4	39
395,6	268,1	234,6	248,5	228,2	226,8	261,7	676,5	40
422,1	247,0	238,6	248,9	233,3	230,2	275,5	683,4	41
420,3	255,2	240,6	255,9	233,2	227,8	295,1	700,2	42
2730	2661	8770	2128	4948	3464	2674	4479	43
2531	2608	8599	2438	4715	3368	2349	4322	44
2684	2739	9567	2521	5300	3513	2627	4989	45
2591	2770	8966	2455	5432	3766	2492	4885	46
2340	2308	7234	2048	4525	3237	1958	4201	47
2116	1638	6037	1777	3934	2689	1836	3733	48

cych do 9 osób oraz pracujących w gospodarstwach indywidualnych w rolnictwie; bez fundacji, stowarzyszeń, partii i zawodowego oraz duchownych.

sons employed on private farms in agriculture; excluding foundations, associations, political parties, trade unions,

I. WYBRANE DANE O POWIATACH (cd.)

SELECTED DATA BY POWIATS (cont.)

Lp. *No.*	WYSZCZEGÓLNIENIE *SPECIFICATION*		Województwo *Voivodship*	Brzeski	Głubczycki	Kędzierzyńsko-kozielski	Kluczborski
1	Stopa bezrobocia rejestro-	2010	13,6	20,5	17,9	13,1	15,5
2	wanego[a] w %	2011	13,3	20,3	18,0	12,9	15,2
3	*Registered unemployment*	2012	14,4	21,0	19,8	14,5	15,2
4	*rate[a] in %*	2013	14,2	22,7	19,1	14,7	14,9
5		2014	11,8*	17,2*	16,7	12,3*	12,3*
6		2015	10,2	14,0	14,2	11,7	10,7
7	Przeciętne miesięczne wyna-	2010	3137,29	2795,69	2878,02	3518,97	2848,38
8	grodzenie brutto[b] w zł	2011	3249,58	2962,78	3031,11	3753,82	2994,99
9	*Average monthly gross wages*	2012	3358,42	3067,56	3111,54	3793,84	3200,22
10	*and salariesb[b] in zl*	2013	3473,40	3198,10	3185,50	4010,56	3236,92
11		2014	3632,84	3400,47	3299,08	4241,22	3381,34
12		2015	3793,28	3546,88	3354,70	4444,99	3529,72
	Sieć rozdzielcza na 100 km^2:						
	Distribution network per 100 km^2:						
13	wodociągowa	2010	72,4	54,9	54,6	98,6	61,7
14	*water supply*	2011	73,5	55,3	54,6	98,7	62,0
15		2012	73,7	55,8	54,9	98,8	62,1
16		2013	75,2	55,6	55,1	99,3	63,0
17		2014	76,2	57,0	55,5	99,5	63,3
18		2015	76,4	57,8	55,7	99,8	63,4
19	kanalizacyjna[c]	2010	32,3	39,9	18,9	64,5	14,1
20	*sewage[c]*	2011	35,3	40,7	22,0	68,0	17,3
21		2012	38,9	49,1	22,3	68,6	18,5
22		2013	42,3	51,4	23,7	73,1	18,6
23		2014	44,9	52,9	24,1	77,1	19,2
24		2015	50,5	53,3	27,1	78,5	23,1
25	gazowa	2010	15,8	13,8	11,6	25,9	10,7
26	*gases*	2011	16,1	13,9	11,9	26,0	10,8
27		2012	16,6	14,2	11,9	26,7	10,9
28		2013	16,9	14,7	12,6	26,5	10,9
29		2014	17,0	14,8	12,7	27,3	11,0
30		2015	18,1	15,0	13,2	27,6	11,2
31	Mieszkania oddane do użyt-	2010	2,1	1,3	0,7	1,6	1,0
32	kowania na 1000 ludności	2011	1,7	1,2	0,6	1,0	1,9
33	*Dwellings completed per 1000*	2012	1,8	1,8	0,5	1,2	1,2
34	*population*	2013	1,7	1,6	0,8	1,2	1,3
35		2014	1,9	2,1	0,8	0,7	1,6
36		2015	1,7	2,5	0,6	1,0	1,3
37	w tym w budynkach indy-	2010	1,3	1,3	0,7	1,1	0,9
38	widualnych	2011	1,2	1,2	0,5	1,0	1,0
39	*of which in private buildings*	2012	1,3	1,3	0,5	1,2	0,9
40		2013	1,5	1,6	0,8	1,1	1,3
41		2014	1,4	1,6	0,7	0,7	1,1
42		2015	1,4	1,8	0,6	1,0	1,2

a Stan w dniu 31 XII. *b* Patrz uwagi metodyczne ust. 1 na str. 21. *c* Łącznie z kolektorami.

a As of 31 XII. b See methodological notes, item 1 on page 21. c Including collectors.

Krapkowicki	Namy-słowski	Nyski	Oleski	Opolski	Prudnicki	Strzelecki	m. Opole	Lp. *No.*
10,9	18,6	19,4	8,9	13,1	18,6	11,7	6,4	1
10,1	18,1	19,0	10,2	12,2	18,6	10,2	6,2	2
10,9	19,2	21,4	10,6	13,5	19,5	11,3	7,1	3
9,8	19,1	20,2	10,2	14,0	20,4	10,6	6,9	4
8,6*	17,0*	16,8*	8,6	11,7*	17,8*	8,2*	6,0	5
7,8	12,7	14,3	7,5	10,2	15,2	7,7	5,3	6
3798,54	2833,22	2733,31	2731,82	2872,04	2730,02	2929,69	3541,80	7
3597,89	2974,33	2846,85	2868,91	2785,98	2958,74	3079,75	3714,16	8
3720,00	3152,42	3012,34	3013,57	2948,63	3052,97	3221,15	3771,22	9
3881,81	3278,50	3117,30	3086,82	3022,58	3216,69	3292,79	3872,66	10
4125,02	3446,82	3227,41	3178,31	3210,87	3265,40	3434,30	4009,85	11
4183,01	3609,87	3337,24	3321,49	3376,90	3329,80	3575,74	4225,15	12
91,2	56,9	59,4	81,5	84,2	60,9	67,2	296,9	13
89,0	57,7	64,9	81,9	85,8	61,1	67,7	296,9	14
88,1	58,4	64,9	82,2	86,7	60,6	67,8	296,9	15
88,9	59,0	72,2	82,4	87,3	62,1	67,9	304,7	16
89,4	60,9	75,7	82,9	87,9	62,3	67,8	308,9	17
89,6	61,2	76,0	83,4	87,4	62,5	67,9	309,0	18
45,5	7,2	30,6	15,1	39,9	19,7	32,5	289,3	19
43,8	11,0	31,8	16,8	44,8	21,1	40,5	289,8	20
56,0	12,6	32,6	17,6	53,2	21,7	44,9	294,8	21
58,9	13,0	36,9	17,7	63,0	22,0	47,4	304,3	22
65,6	16,4	41,3	19,0	66,4	24,0	49,4	305,6	23
77,8	19,4	42,9	20,1	78,7	24,7	67,4	322,3	24
29,3	6,6	20,8	7,3	8,0	12,2	10,0	274,4	25
30,7	7,1	20,9	7,2	8,3	12,3	10,3	277,9	26
31,6	7,3	21,0	7,3	9,3	12,3	11,1	281,8	27
32,4	7,5	21,2	7,5	9,4	12,5	11,9	284,5	28
32,1	7,6	21,3	7,4	9,5	12,5	12,0	288,5	29
32,3	7,8	22,1	7,5	14,3	12,5	12,0	297,3	30
2,3	3,4	1,5	1,3	2,6	0,6	0,7	5,9	31
0,6	2,8	1,2	1,7	2,9	0,8	0,9	3,3	32
1,7	2,9	1,6	1,7	3,0	0,6	1,0	2,9	33
0,8	2,7	2,0	1,7	2,7	0,9	0,9	2,5	34
0,9	5,1	1,4	1,7	3,0	0,5	0,7	3,7	35
0,9	3,7	1,3	1,7	2,4	0,9	1,0	2,7	36
0,6	2,6	1,5	1,2	2,6	0,6	0,7	1,1	37
0,6	2,1	1,1	1,7	2,5	0,8	0,9	0,7	38
0,8	2,0	1,3	1,5	2,8	0,5	1,0	1,0	39
0,8	2,3	1,4	1,7	2,7	0,7	0,9	1,3	40
0,9	3,1	1,4	1,7	2,9	0,5	0,7	0,9	41
0,9	2,0	1,2	1,7	2,3	0,7	1,0	1,5	42

I. WYBRANE DANE O POWIATACH (cd.)

SELECTED DATA BY POWIATS (cont.)

Lp. *No.*	WYSZCZEGÓLNIENIE *SPECIFICATION*		Województwo *Voivodship*	Brzeski	Głubczycki	Kędzierzyńsko-kozielski	Kluczborski
1	Czytelnicy[a] bibliotek publi-	2010	152	171	150	142	126
2	cznych na 1000 ludności	2011	161	164	138	140	130
3	*Public library borrowers[a] per*	2012	162	159	138	144	133
4	*1000 population*	2013	161	152	135	144	127
5		2014	157	156	133	143	122
6		2015	157	152	133	143	116
7	Widzowie na 1 miejsce	2010	157	10	–	165	–
8	w kinach	2011	145	15	–	181	–
9	*Audience per seat in cinemas*	2012	117	24	–	60	–
10		2013	110	13	–	92	–
11		2014	137	4	–	127	–
12		2015	154	8	–	117	–
	Abonenci[b] na 1000 ludności:						
	Subscribers[b] per 1000 population:						
13	radiowi	2010	190	181	170	212	191
14	*radio*	2011	190	180	170	212	191
15		2012	191	181	171	213	191
16		2013	193	182	172	214	193
17		2014	192	180	169	212	192
18		2015	192	180	170	213	192
19	telewizyjni	2010	185	175	166	207	186
20	*television*	2011	184	175	166	207	186
21		2012	186	175	167	208	187
22		2013	187	176	168	208	188
23		2014	186	174	165	207	187
24		2015	186	174	166	207	187
25	Turyści zagraniczni korzysta-	2010	31622	1077	1996	2505	414
26	jący z noclegów	2011	32543	572	730	2275	501
27	*Foreign tourists accommodated*	2012	35222	598	837	2275	401
28		2013	32624	497	813	1657	327
29		2014	33043	167	715	2960	1067
30		2015	39378	631	533	3742	1566
31	Ludność przypadająca	2010	3646	4873	4411	2997	3406
32	na 1 aptekę ogólnodostępną[b]	2011	3403	4020	4383	3173	3084
33	*Population per generally*	2012	3334	4397	3684	3263	3071
34	*available pharmacy[b]*	2013	3261	3679	4745	3351	2924
35		2014	3260	3662	4297	3869	3044
36		2015	3172	3800	4263	3434	2566
37	Osoby w wieku 65 lat i więcej	2010	41	62	10	56	45
38	na 1 miejsce w placówkach	2011	39	64	9	70	44
39	pomocy społecznej[bc]	2012	39	65	9	86	46
40	*Persons aged 65 years and*	2013	40	71	10	84	47
41	*more per 1 place in social*	2014	41	70	9	87	48
42	*welfare facilities[bc]*	2015	42	73	9	89	49

a Łącznie z filiami i punktami bibliotecznymi. *b* Stan w dniu 31 XII. *c* Łącznie z filiami.

a Including branches and library service points. b As of 31 XII. c Including branches.

Krapkowicki	Namy-słowski	Nyski	Oleski	Opolski	Prudnicki	Strzelecki	m. Opole	Lp. *No.*
200	98	134	196	128	136	136	198	1
200	97	140	192	128	133	133	277	2
200	94	145	185	125	132	133	291	3
199	90	143	184	126	129	132	292	4
192	90	132	184	124	123	133	283	5
195	89	130	180	125	118	129	295	6
17	–	15	3	–	–	–	394	7
13	–	34	5	–	–	–	409	8
9	–	34	3	–	–	–	383	9
17	–	33	5	–	–	–	330	10
34	–	46	2	–	–	–	312	11
44	–	52	–	–	–	–	339	12
198	171	189	179	167	209	194	210	13
198	171	189	178	166	209	193	210	14
200	172	189	179	167	211	195	214	15
202	173	191	180	169	213	198	217	16
201	171	189	178	167	214	201	218	17
201	171	190	178	168	214	201	217	18
194	167	184	173	163	204	190	201	19
193	167	184	173	162	204	189	201	20
195	168	185	173	163	205	191	203	21
197	169	186	174	164	207	194	206	22
195	166	184	172	163	208	196	207	23
196	166	185	172	163	208	196	206	24
3039	1481	3468	2544	1576	214	1746	11562	25
3386	2339	3936	2666	1565	214	1812	12547	26
5348	770	3211	2461	2209	491	1518	15103	27
2949	581	3777	1667	2581	649	1206	15920	28
2154	512	3325	946	2702	980	1841	15674	29
2570	580	4079	1748	2717	1101	1769	18342	30
3664	3606	3483	3160	5120	3620	5136	2610	31
3459	3319	3305	3005	4297	3599	4040	2551	32
3270	3309	3293	2864	4165	3368	4029	2432	33
3256	3573	3057	2626	4297	3343	3804	2403	34
3243	3567	3043	2521	4440	3145	3446	2391	35
3230	3044	3158	2512	4292	3304	3429	2332	36
140	112	36	87	66	44	20	50	37
140	115	35	89	46	41	19	55	38
142	125	34	73	46	42	19	57	39
145	127	37	76	48	42	19	52	40
143	123	46	76	45	44	19	54	41
143	131	40	79	50	45	20	59	42

I. WYBRANE DANE O POWIATACH (dok.)

SELECTED DATA BY POWIATS (cont.)

Lp. *No.*	WYSZCZEGÓLNIENIE *SPECIFICATION*		Województwo *Voivodship*	Brzeski	Głubczycki	Kędzierzyńsko-kozielski	Kluczborski
	Dochody budżetów powiatów i miasta na prawach powiatu: *Revenue of powiats and city with powiat status budgets:*						
1	w milionach złotych	2010	1266,9[a]	91,8	49,9	75,9	65,4
2	*in million zl*	2011	1296,3[a]	89,5	52,0	78,7	64,2
3		2012	1310,2[a]	80,7	54,6	83,0	70,8
4		2013	1367,3[a]	80,7	57,5	90,9	80,9
5		2014	1398,0[a]	78,8	62,4	96,5	72,0
6		2015	1412,8[a]	76,9	58,1	91,0	67,5
7	na 1 mieszkańca w zł	2010	1244[a]	991	1024	765	958
8	*per capita in zl*	2011	1276[a]	967	1075	798	944
9		2012	1294[a]	873	1135	847	1045
10		2013	1358[a]	877	1206	932	1201
11		2014	1394[a]	859	1316	996	1073
12		2015	1414[a]	842	1236	944	1010
	Wydatki budżetów powiatów i miasta na prawach powiatu: *Expenditure of powiats and city with powiat status budgets:*						
13	w milionach złotych	2010	1316,8[a]	94,8	52,1	83,2	67,3
14	*in million zl*	2011	1327,5[a]	89,2	52,8	74,7	68,6
15		2012	1294,6[a]	81,8	54,2	79,7	73,6
16		2013	1376,2[a]	80,3	57,0	89,4	68,0
17		2014	1408,4[a]	75,9	61,6	100,7	79,9
18		2015	1400,2[a]	76,8	57,3	89,9	72,6
19	na 1 mieszkańca w zł	2010	1293[a]	1023	1071	840	986
20	*per capita in zl*	2011	1307[a]	965	1092	757	1008
21		2012	1279[a]	885	1127	812	1088
22		2013	1367[a]	872	1194	917	1010
23		2014	1405[a]	827	1300	1039	1191
24		2015	1402[a]	842	1218	932	1085
25	Podmioty w rejestrze REGON[bc]	2010	148,6	168,3	131,2	140,5	142,0
26	na 1000 ludności w wieku	2011	147,1	165,4	128,1	139,3	140,1
27	produkcyjnym	2012	150,1	168,1	131,4	142,8	141,4
28	*Entities in the REGON regis-*	2013	153,9	172,1	133,0	145,1	144,1
29	*ter[bc] per 1000 population*	2014	155,6	173,3	134,1	147,5	144,1
30	*of working age*	2015	158,0	175,5	136,4	149,6	145,9

a Łączne budżety powiatów i miasta na prawach powiatu. *b* Stan w dniu 31 XII. *c* Bez osób prowadzących

a Total budgets of powiats and city with powiat status. b As of 31 XII. c Excluding persons tending private farms

Krapkowicki	Namy-słowski	Nyski	Oleski	Opolski	Prudnicki	Strzelecki	m. Opole	Lp. *No.*
39,4	42,4	115,9	55,9	67,8	59,7	62,4	540,6	1
36,7	53,0	116,7	57,3	69,4	56,2	69,9	552,8	2
36,3	44,5	113,4	52,5	72,0	51,6	66,3	584,6	3
38,5	47,1	116,1	53,8	73,6	49,5	68,4	610,3	4
41,5	46,2	122,1	56,6	76,9	51,8	67,6	625,6	5
42,5	45,4	121,0	55,6	82,3	55,6	69,1	647,9	6
596	979	809	840	510	1028	808	4407	7
557	1227	819	865	521	972	909	4511	8
553	1032	799	794	541	899	866	4787	9
590	1098	823	819	552	870	897	5032	10
638	1080	871	863	577	914	891	5212	11
656	1062	867	850	617	986	913	5423	12
34,1	44,7	124,3	57,8	68,9	55,9	64,9	568,8	13
37,4	50,8	113,4	60,7	76,9	56,2	68,2	578,7	14
38,7	42,9	114,2	51,0	71,2	50,9	65,8	570,6	15
38,2	46,4	112,8	53,1	71,5	48,6	66,3	644,7	16
38,4	45,0	122,5	55,6	72,6	57,5	68,7	630,1	17
42,2	43,7	123,1	55,9	78,9	50,9	68,7	640,2	18
516	1034	868	869	518	964	841	4637	19
568	1178	796	917	577	972	886	4721	20
590	995	805	773	534	887	859	4672	21
586	1082	800	809	536	854	870	5316	22
591	1051	874	848	545	1014	905	5250	23
653	1022	882	854	591	903	908	5359	24
109,5	149,1	148,5	122,9	127,8	120,2	102,8	249,7	25
109,4	145,5	146,7	123,0	127,8	118,3	101,4	247,8	26
112,4	149,6	150,2	125,2	129,8	120,8	103,0	255,0	27
114,3	154,1	154,4	127,8	133,9	123,8	105,1	265,5	28
115,0	155,8	154,7	130,2	135,7	125,1	105,8	271,8	29
116,2	158,9	155,6	132,2	137,9	127,5	107,1	280,4	30

gospodarstwa indywidualne w rolnictwie.
in agriculture.

STAN I OCHRONA ŚRODOWISKA
ENVIRONMENTAL PROTECTION

TABL. 1. **STAN GEODEZYJNY I KIERUNKI WYKORZYSTANIA POWIERZCHNI**[a]
GEODESIC STATUS AND DIRECTIONS OF LAND USE[a]

WYSZCZEGÓLNIENIE *SPECIFICATION*		Powierzchnia ogółem[b] *Grand total area*[b]		Użytki rolne *Agricultural land*		Grunty *Lands*			Pozostałe *Others*
		w ha *in ha*	na 1 mieszkańca w ha *per capita in ha*	razem *total*	w tym grunty orne *of which arable land*	leśne oraz zadrzewione i zakrzewione *forest as well as woody and bushy*	pod wodami *under waters*	zabudowane i zurbanizowane *built-up and urbanized*	
				w ha *in ha*					
WOJEWÓDZTWO	**2010**	**941187**	**0,9**	**603216**	**491663**	**262047**	**12304**	**56224**	**7396**
VOIVODSHIP	**2015**	**941187**	**0,9**	**599221**	**490888**	**263190**	**13160**	**57605**	**8011**
PODREGION NYSKI	**2010**	**409220**	**1,1**	**307865**	**264470**	**67795**	**6873**	**23343**	**3344**
SUBREGION NYSKI	**2015**	**409220**	**1,1**	**306360**	**264302**	**68612**	**6955**	**24047**	**3246**
Powiat brzeski	**2010**	**87596**	**0,9**	**62515**	**53751**	**17575**	**1068**	**5336**	**1102**
	2015	**87596**	**1,0**	**62004**	**53599**	**17717**	**1115**	**5691**	**1069**
Gmina miejska: *Urban gmina:*									
Brzeg	2010	1461	0,0	409	316	6	90	830	126
	2015	1461	0,0	396	304	7	91	843	124
Gminy miejsko-wiejskie: *Urban-rural gminas:*									
Grodków	2010	28595	1,4	22531	19680	4432	174	1361	97
	2015	28595	1,5	22273	19647	4493	180	1550	99
Lewin Brzeski	2010	15963	1,2	12786	11054	1767	201	964	245
	2015	15963	1,2	12715	10973	1768	244	978	258
Gminy wiejskie: *Rural gminas:*									
Lubsza	2010	21270	2,4	9916	7746	10156	177	784	237
	2015	21270	2,4	9869	7708	10207	175	784	235
Olszanka	2010	9276	1,8	8106	7417	613	40	489	28
	2015	9276	1,9	8063	7422	615	40	530	28
Skarbimierz	2010	11031	1,5	8767	7538	601	386	908	369
	2015	11031	1,4	8688	7545	627	385	1006	325
Powiat głubczycki	**2010**	**67263**	**1,4**	**58220**	**53338**	**4683**	**105**	**3833**	**422**
	2015	**67263**	**1,4**	**58102**	**53365**	**4779**	**111**	**3883**	**388**
Gminy miejsko-wiejskie: *Urban-rural gminas:*									
Baborów	2010	11703	1,8	10634	9823	415	10	587	57
	2015	11703	1,9	10636	9841	418	12	577	60
Głubczyce	2010	29434	1,3	23919	21521	3542	30	1783	160
	2015	29434	1,3	23800	21494	3623	31	1818	162
Kietrz	2010	13963	1,2	12580	11635	417	33	829	104
	2015	13963	1,2	12582	11660	425	36	855	65
Gmina wiejska: *Rural gmina:*									
Branice	2010	12163	1,7	11087	10359	309	32	634	101
	2015	12163	1,8	11084	10370	313	32	633	101

a 2010 r. – stan na 01.01.2011 r.; 2015 r. – stan na 01.01.2016 r. *b* Obszar lądowy (łącznie z wodami śródlądowymi).
a 2010 – as of 01.01.2011; 2015 – as of 01.01.2016. b Land area (including inland waters).

TABL. 1. **STAN GEODEZYJNY I KIERUNKI WYKORZYSTANIA POWIERZCHNI[a] (cd.)**
GEODESIC STATUS AND DIRECTIONS OF LAND USE[a] (cont.)

WYSZCZEGÓLNIENIE *SPECIFICATION*		Powierzchnia ogółem[b] *Grand total area[b]*		Użytki rolne *Agricultural land*		Grunty *Lands*			Pozostałe *Others*
		w ha *in ha*	na 1 mieszkańca w ha *per capita in ha*	razem *total*	w tym grunty orne *of which arable land*	leśne oraz zadrzewione i zakrzewione *forest as well as woody and bushy*	pod wodami *under waters*	zabudowane i zurbanizowane *built-up and urbanized*	
		w ha *in ha*							
PODREGION NYSKI (cd.) ***SUBREGION NYSKI (cont.)***									
Powiat namysłowski	**2010**	**74818**	**1,7**	**49600**	**38307**	**21373**	**291**	**3291**	**263**
	2015	**74818**	**1,8**	**49248**	**38191**	**21725**	**308**	**3261**	**276**
Gmina miejsko-wiejska: *Urban-rural gmina:*									
Namysłów	2010	29015	1,1	19399	15463	7850	140	1507	119
	2015	29015	1,1	19243	15451	8017	153	1469	133
Gminy wiejskie: *Rural gminas:*									
Domaszowice	2010	11403	3,0	7489	6122	3478	8	406	22
	2015	11403	3,1	7474	6138	3490	9	409	21
Pokój	2010	13291	2,4	5948	3483	6703	62	514	64
	2015	13291	2,5	5929	3464	6720	61	514	67
Świerczów	2010	11035	3,1	7460	5159	3083	50	421	21
	2015	11035	3,2	7334	5097	3207	51	423	20
Wilków	2010	10074	2,2	9304	8080	259	31	443	37
	2015	10074	2,2	9268	8041	291	34	446	35
Powiat nyski	**2010**	**122388**	**0,9**	**90653**	**78161**	**17270**	**5184**	**7926**	**1355**
	2015	**122388**	**0,9**	**90379**	**78234**	**17442**	**5192**	**8037**	**1338**
Gminy miejsko-wiejskie: *Urban-rural gminas:*									
Głuchołazy	2010	16807	0,7	11869	10391	3348	115	1302	173
	2015	16807	0,7	11847	10374	3380	123	1292	165
Korfantów	2010	17953	1,9	12728	10234	4321	49	717	138
	2015	17953	2,0	12703	10280	4338	49	723	140
Nysa	2010	21767	0,4	14887	12836	2201	1851	2309	519
	2015	21767	0,4	14757	12838	2227	1865	2416	502
Otmuchów	2010	18740	1,3	13599	12249	1300	2590	1095	156
	2015	18740	1,4	13588	12304	1313	2586	1097	156
Paczków	2010	7998	0,6	6727	5697	151	369	679	72
	2015	7998	0,6	6718	5688	158	364	685	73
Gminy wiejskie: *Rural gminas:*									
Kamiennik	2010	8937	2,4	6852	6124	1646	13	406	20
	2015	8937	2,5	6841	6120	1652	13	411	20
Łambinowice	2010	12395	1,6	8918	7261	2700	102	529	146
	2015	12395	1,6	8878	7283	2728	103	532	154
Pakosławice	2010	7405	2,0	5887	5046	1087	44	333	54
	2015	7405	2,1	5877	5048	1107	43	326	52
Skoroszyce	2010	10386	1,6	9186	8323	516	51	556	77
	2015	10386	1,7	9170	8299	539	46	555	76

a 2010 r. – stan na 01.01.2011 r.; 2015 r. – stan na 01.01.2016 r. *b* Obszar lądowy (łącznie z wodami śródlądowymi).
a 2010 – as of 01.01.2011; 2015 – as of 01.01.2016. b Land area (including inland waters).

TABL. 1. **STAN GEODEZYJNY I KIERUNKI WYKORZYSTANIA POWIERZCHNI[a] (cd.)**
GEODESIC STATUS AND DIRECTIONS OF LAND USE[a] (cont.)

WYSZCZEGÓLNIENIE *SPECIFICATION*		Powierzchnia ogółem[b] *Grand total area[b]*		Użytki rolne *Agricultural land*		Grunty *Lands*			Pozostałe *Others*
		w ha *in ha*	na 1 mieszkańca w ha *per capita in ha*	razem *total*	w tym grunty orne *of which arable land*	leśne oraz zadrzewione i zakrzewione *forest as well as woody and bushy*	pod wodami *under waters*	zabudowane i zurbanizowane *built-up and urbanized*	
		w ha *in ha*							
PODREGION NYSKI (dok.) ***SUBREGION NYSKI (cont.)***									
Powiat prudnicki	**2010**	**57155**	**1,0**	**46877**	**40913**	**6894**	**225**	**2957**	**202**
	2015	**57155**	**1,0**	**46627**	**40913**	**6949**	**229**	**3175**	**175**
Gminy miejsko-wiejskie: *Urban-rural gminas:*									
Biała	2010	19625	1,8	15266	13242	3598	35	678	48
	2015	19625	1,8	15198	13236	3596	37	744	50
Głogówek	2010	16993	1,2	15294	13364	656	83	899	61
	2015	16993	1,3	15235	13378	667	85	959	47
Prudnik	2010	12226	0,4	9384	8071	1758	73	952	59
	2015	12226	0,4	9292	8055	1782	72	1024	56
Gmina wiejska: *Rural gmina:*									
Lubrza	2010	8311	1,9	6933	6236	882	34	428	34
	2015	8311	1,9	6902	6244	904	35	448	22
PODREGION OPOLSKI	**2010**	**531967**	**0,8**	**295351**	**227193**	**194252**	**5431**	**32881**	**4052**
SUBREGION OPOLSKI	**2015**	**531967**	**0,9**	**292861**	**226586**	**194578**	**6205**	**33558**	**4765**
Powiat kędzierzyńsko--kozielski	**2010**	**62513**	**0,6**	**39312**	**33296**	**15803**	**828**	**5630**	**940**
	2015	**62513**	**0,7**	**38282**	**33241**	**15762**	**1323**	**5492**	**1654**
Gmina miejska: *Urban gmina:*									
Kędzierzyn-Koźle	2010	12371	0,2	2891	2200	5856	419	2791	414
	2015	12371	0,2	2713	2157	5899	427	2809	523
Gminy wiejskie: *Rural gminas:*									
Bierawa	2010	11856	1,5	2807	1924	7639	198	927	285
	2015	11856	1,5	2621	1885	7555	682	713	285
Cisek	2010	7108	1,2	6484	5125	91	121	346	66
	2015	7108	1,2	6246	5139	90	120	346	306
Pawłowiczki	2010	15353	1,9	13736	12603	858	34	701	24
	2015	15353	2,0	13606	12618	860	36	696	155
Polska Cerekiew	2010	6012	1,4	5309	4744	331	5	343	24
	2015	6012	1,4	5256	4747	334	7	343	72
Reńska Wieś	2010	9813	1,2	8085	6700	1028	51	522	127
	2015	9813	1,2	7840	6695	1024	51	585	313

a 2010 r. – stan na 01.01.2011 r.; 2015 r. – stan na 01.01.2016 r. *b* Obszar lądowy (łącznie z wodami śródlądowymi).
a 2010 – as of 01.01.2011; 2015 – as of 01.01.2016. b Land area (including inland waters).

TABL. 1. **STAN GEODEZYJNY I KIERUNKI WYKORZYSTANIA POWIERZCHNI[a] (cd.)**
GEODESIC STATUS AND DIRECTIONS OF LAND USE[a] (cont.)

WYSZCZEGÓLNIENIE *SPECIFICATION*		Powierzchnia ogółem[b] *Grand total area[b]*		Użytki rolne *Agricultural land*		Grunty *Lands*			Pozostałe *Others*
		w ha *in ha*	na 1 mieszkańca w ha *per capita in ha*	razem *total*	w tym grunty orne *of which arable land*	leśne oraz zadrzewione i zakrzewione *forest as well as woody and bushy*	pod wodami *under waters*	zabudowane i zurbanizowane *built-up and urbanized*	
				w ha *in ha*					
PODREGION OPOLSKI (cd.) ***SUBREGION OPOLSKI (cont.)***									
Powiat kluczborski	**2010**	**85191**	**1,3**	**54621**	**44578**	**26318**	**181**	**3846**	**225**
	2015	**85191**	**1,3**	**54396**	**44578**	**26361**	**249**	**3958**	**227**
Gminy miejsko-wiejskie: *Urban-rural gminas*:									
Byczyna	2010	18294	1,9	14975	12428	2324	37	872	86
	2015	18294	1,9	14956	12422	2340	36	877	85
Kluczbork	2010	21696	0,6	15745	13277	4324	49	1546	32
	2015	21696	0,6	15618	13228	4323	113	1610	32
Wołczyn	2010	24097	1,7	16182	12831	6882	56	927	50
	2015	24097	1,7	16119	12862	6903	55	963	57
Gmina wiejska: *Rural gmina:*									
Lasowice Wielkie	2010	21104	3,0	7719	6042	12788	39	501	57
	2015	21104	3,0	7703	6066	12795	45	508	53
Powiat krapkowicki ...	**2010**	**44180**	**0,7**	**27919**	**22435**	**11215**	**505**	**4038**	**503**
	2015	**44180**	**0,7**	**27698**	**22454**	**11283**	**668**	**4050**	**481**
Gminy miejsko-wiejskie: *Urban-rural gminas:*									
Gogolin	2010	10057	0,8	4796	3759	3582	87	1368	224
	2015	10057	0,8	4745	3792	3638	116	1356	202
Krapkowice	2010	9731	0,4	6580	5505	1806	174	1046	125
	2015	9731	0,4	6531	5505	1809	212	1055	124
Zdzieszowice	2010	5744	0,3	3816	2753	895	132	811	90
	2015	5744	0,4	3788	2747	899	146	822	89
Gminy wiejskie: *Rural gminas:*									
Strzeleczki	2010	11737	1,5	6756	5300	4384	66	493	38
	2015	11737	1,6	6702	5296	4391	113	492	39
Walce	2010	6911	1,2	5971	5118	548	46	320	26
	2015	6911	1,2	5932	5114	546	81	325	27
Powiat oleski	**2010**	**97338**	**1,5**	**58083**	**44040**	**35261**	**284**	**3315**	**395**
	2015	**97338**	**1,5**	**57713**	**43879**	**35358**	**295**	**3575**	**397**
Gminy miejsko-wiejskie: *Urban-rural gminas:*									
Dobrodzień	2010	16282	1,6	7554	5256	7968	64	595	101
	2015	16282	1,6	7518	5218	7961	63	641	99
Gorzów Śląski	2010	15371	2,1	11271	8849	3494	23	520	63
	2015	15371	2,1	11201	8819	3507	22	571	70
Olesno	2010	24090	1,3	12512	9524	10442	123	960	53
	2015	24090	1,3	12415	9504	10464	126	1035	50
Praszka	2010	10303	0,7	6983	5287	2742	30	461	87
	2015	10303	0,8	6917	5235	2783	26	491	86

a 2010 r. – stan na 01.01.2011 r.; 2015 r. – stan na 01.01.2016 r. *b* Obszar lądowy (łącznie z wodami śródlądowymi).
a 2010 – as of 01.01.2011; 2015 – as of 01.01.2016. b Land area (including inland waters).

TABL. 1. **STAN GEODEZYJNY I KIERUNKI WYKORZYSTANIA POWIERZCHNI[a] (cd.)**
GEODESIC STATUS AND DIRECTIONS OF LAND USE[a] (cont.)

WYSZCZEGÓLNIENIE *SPECIFICATION*		Powierzchnia ogółem[b] *Grand total area[b]*		Użytki rolne *Agricultural land*		Grunty *Lands*			Pozostałe *Others*
		w ha *in ha*	na 1 mieszkańca w ha *per capita in ha*	razem *total*	w tym grunty orne *of which arable land*	leśne oraz zadrzewione i zakrzewione *forest as well as woody and bushy*	pod wodami *under waters*	zabudowane i zurbanizowane *built-up and urbanized*	
		w ha *in ha*							
PODREGION OPOLSKI (cd.) ***SUBREGION OPOLSKI (cont.)***									
Powiat oleski (dok.) ***(cont.)***									
Gminy wiejskie: *Rural gminas:*									
Radłów	2010	11687	2,6	7218	5781	4159	9	275	26
	2015	11687	2,7	7199	5800	4156	9	296	27
Rudniki	2010	10040	1,2	9241	6918	458	11	283	47
	2015	10040	1,2	9203	6891	481	11	296	49
Zębowice	2010	9565	2,5	3304	2425	5998	24	221	18
	2015	9565	2,6	3260	2412	6006	38	245	16
Powiat opolski	**2010**	**158663**	**1,2**	**72659**	**50387**	**73411**	**3056**	**8293**	**1244**
	2015	**158663**	**1,2**	**72282**	**50167**	**73513**	**3040**	**8594**	**1234**
Gminy miejsko-wiejskie: *Urban-rural gminas:*									
Niemodlin	2010	18314	1,3	11711	9488	5264	98	1140	101
	2015	18314	1,4	11684	9464	5287	96	1144	103
Ozimek	2010	12567	0,6	4149	2269	7510	62	769	77
	2015	12567	0,6	4121	2245	7500	67	802	77
Prószków	2010	12105	1,2	6888	5258	4226	153	698	140
	2015	12105	1,2	6877	5286	4220	150	716	142
Gminy wiejskie: *Rural gminas:*									
Chrząstowice	2010	8235	1,2	4296	2390	3499	22	408	10
	2015	8235	1,2	4278	2372	3501	22	421	13
Dąbrowa	2010	13079	1,4	9050	7512	3109	84	738	98
	2015	13079	1,4	8997	7470	3128	90	772	92
Dobrzeń Wielki	2010	9101	0,6	4478	2628	3456	161	884	122
	2015	9101	0,6	4420	2596	3468	157	925	131
Komprachcice	2010	5591	0,5	3833	2865	1140	13	471	134
	2015	5591	0,5	3798	2931	1143	11	506	133
Łubniany	2010	12605	1,3	5852	3817	6200	37	490	26
	2015	12605	1,3	5822	3774	6203	42	513	25
Murów	2010	16002	2,8	3374	1704	12129	22	440	37
	2015	16002	2,9	3357	1691	12137	24	447	37

a 2010 r. – stan na 01.01.2011 r.; 2015 r. – stan na 01.01.2016 r. *b* Obszar lądowy (łącznie z wodami śródlądowymi).
a 2010 – as of 01.01.2011; 2015 – as of 01.01.2016. b Land area (including inland waters).

TABL. 1. **STAN GEODEZYJNY I KIERUNKI WYKORZYSTANIA POWIERZCHNI[a] (dok.)**
GEODESIC STATUS AND DIRECTIONS OF LAND USE[a] (cont.)

WYSZCZEGÓLNIENIE *SPECIFICATION*		Powierzchnia ogółem[b] *Grand total area[b]*		Użytki rolne *Agricultural land*		Grunty *Lands*			Pozostałe *Others*
		w ha *in ha*	na 1 mieszkańca w ha *per capita in ha*	razem *total*	w tym grunty orne *of which arable land*	leśne oraz zadrzewione i zakrzewione *forest as well as woody and bushy*	pod wodami *under waters*	zabudowane i zurbanizowane *built-up and urbanized*	
				w ha *in ha*					
PODREGION OPOLSKI (dok.) ***SUBREGION OPOLSKI (cont.)***									
Powiat opolski (dok.) ***(cont.)***									
Gminy wiejskie: (dok.) *Rural gminas: (cont.)*									
Popielów	2010	17549	2,1	7943	5084	8500	204	673	229
	2015	17549	2,2	7943	5061	8512	189	676	229
Tarnów Opolski	2010	8180	0,8	3896	2589	3609	38	519	118
	2015	8180	0,9	3880	2573	3636	39	527	98
Tułowice	2010	8125	1,5	1829	1183	5794	12	416	74
	2015	8125	1,5	1809	1166	5822	13	407	74
Turawa	2010	17210	1,8	5360	3600	8975	2150	647	78
	2015	17210	1,8	5296	3538	8956	2140	738	80
Powiat strzelecki	**2010**	**74427**	**1,0**	**38108**	**29106**	**31298**	**240**	**4314**	**467**
	2015	**74427**	**1,0**	**37968**	**29027**	**31360**	**242**	**4414**	**443**
Gminy miejsko-wiejskie: *Urban-rural gminas:*									
Kolonowskie	2010	8357	1,4	1754	942	6141	42	339	81
	2015	8357	1,4	1745	934	6143	42	347	80
Leśnica	2010	9475	1,2	7268	5991	1514	13	645	35
	2015	9475	1,2	7246	5975	1523	13	661	32
Strzelce Opolskie	2010	20253	0,6	12160	9983	6277	15	1680	121
	2015	20253	0,7	12109	9947	6311	16	1715	102
Ujazd	2010	8331	1,3	5752	4771	1991	47	506	35
	2015	8331	1,3	5718	4774	1993	47	538	35
Zawadzkie	2010	8214	0,7	2392	1238	5190	81	454	97
	2015	8214	0,7	2383	1231	5190	81	464	96
Gminy wiejskie: *Rural gminas:*									
Izbicko	2010	8451	1,6	4744	3363	3277	22	384	24
	2015	8451	1,6	4739	3358	3279	22	387	24
Jemielnica	2010	11346	1,6	4038	2818	6908	20	306	74
	2015	11346	1,6	4028	2808	6921	21	302	74
Miasto na prawach powiatu – Opole	**2010**	**9655**	**0,1**	**4649**	**3351**	**946**	**337**	**3445**	**278**
	2015	**9655**	**0,1**	**4522**	**3240**	**941**	**388**	**3475**	**329**
City with powiat status – – Opole									

a 2010 r. – stan na 01.01.2011 r.; 2015 r. – stan na 01.01.2016 r. *b* Obszar lądowy (łącznie z wodami śródlądowymi).
Ź r ó d ł o: dane Głównego Urzędu Geodezji i Kartografii.

a 2010 – as of 01.01.2011; 2015 – as of 01.01.2016. b Land area (including inland waters).
S o u r c e: data of the Head Office of Geodesy and Cartography.

TABL. 2. **POBÓR WODY NA POTRZEBY GOSPODARKI NARODOWEJ I LUDNOŚCI**
WATER WITHDRAWAL FOR NEEDS OF THE NATIONAL ECONOMY AND POPULATION

WYSZCZEGÓLNIENIE *SPECIFICATION*		Ogółem *Total*		W tym na cele *Of which for purposes of*	
				produkcyjne[a] *production[a]*	eksploatacji sieci wodociągowej[b] *exploitation of water supply network[b]*
		w dam^3 *in dam^3*	na 1 km^2 w dam^3 *per 1 km^2 in dam^3*	w % ogółem *in % of total*	
WOJEWÓDZTWO ..... ***VOIVODSHIP***	**2010**	**122139**	**13,0**	**34,1**	**39,7**
	2011	**121096**	**12,9**	**35,2**	**40,4**
	2012	**122199**	**13,0**	**34,3**	**40,6**
	2013	**117025**	**12,4**	**35,1**	**40,7**
	2014	**119266**	**12,7**	**35,3**	**39,2**
	2015	**132711**	**14,1**	**32,0**	**37,2**
Podregion nyski ..... ***Subregion nyski***	**2010**	**34159**	**8,3**	**7,7**	**54,5**
	2011	**34460**	**8,4**	**8,4**	**54,0**
	2012	**35440**	**8,7**	**9,3**	**52,8**
	2013	**34429**	**8,4**	**8,9**	**52,2**
	2014	**35910**	**8,8**	**8,5**	**49,4**
	2015	**46860**	**11,4**	**7,2**	**38,7**
powiaty: *powiats:*					
Brzeski	2010	6822	7,8	3,7	69,6
	2011	6794	7,8	3,7	69,5
	2012	6761	7,7	4,0	69,0
	2013	6633	7,6	4,5	68,0
	2014	6568	7,5	4,0	68,3
	2015	6365	7,3	4,7	73,2
Głubczycki	2010	2695	4,0	8,1	91,5
	2011	2798	4,2	9,1	90,0
	2012	2890	4,3	8,8	87,3
	2013	2812	4,2	9,2	89,2
	2014	2805	4,2	9,6	89,2
	2015	2874	4,3	9,3	84,7
Namysłowski	2010	12722	17,0	2,4	15,7
	2011	12675	16,9	2,8	15,0
	2012	13232	17,7	3,2	14,8
	2013	13241	17,7	3,5	14,5
	2014	14788	19,8	3,0	12,8
	2015	25429	34,0	1,9	7,7
Nyski	2010	9082	7,4	16,7	76,0
	2011	9335	7,6	18,2	74,7
	2012	9363	7,6	17,9	75,0
	2013	8819	7,2	17,6	74,9
	2014	8723	7,1	18,1	72,6
	2015	9201	7,5	19,7	71,5
Prudnicki	2010	2838	5,0	11,3	88,7
	2011	2857	5,0	12,2	87,8
	2012	3194	5,6	20,8	79,2
	2013	2924	5,1	16,9	83,1
	2014	3026	5,3	16,0	84,0
	2015	2992	5,2	17,0	83,0

a Poza rolnictwem, leśnictwem, łowiectwem i rybactwem – z ujęć własnych. *b* Pobór wody na ujęciach, przed wtłoczeniem do sieci.

a Excluding agriculture, forestry and fishing – from own intakes. b Water withdrawal by intakes, before entering the water network.

TABL. 2. **POBÓR WODY NA POTRZEBY GOSPODARKI NARODOWEJ I LUDNOŚCI (dok.)**
WATER WITHDRAWAL FOR NEEDS OF THE NATIONAL ECONOMY AND POPULATION (cont.)

WYSZCZEGÓLNIENIE *SPECIFICATION*		Ogółem *Total*		W tym na cele *Of which for purposes of*	
				produkcyjne[a] *production[a]*	eksploatacji sieci wodociągowej[b] *exploitation of water supply network[b]*
		w dam^3 *in dam^3*	na 1 km^2 w dam^3 *per 1 km^2 in dam^3*	w % ogółem *in % of total*	
Podregion opolski	**2010**	**87980**	**16,5**	**44,3**	**34,0**
Subregion opolski	**2011**	**86637**	**16,3**	**45,8**	**34,9**
	2012	**86759**	**16,3**	**44,5**	**35,6**
	2013	**82597**	**15,5**	**45,9**	**35,8**
	2014	**83356**	**15,7**	**46,8**	**34,8**
	2015	**85850**	**16,1**	**45,6**	**36,4**
powiaty: *powiats:*					
Kędzierzyńsko-kozielski	2010	14737	23,6	63,4	34,6
	2011	15178	24,3	64,6	35,4
	2012	15058	24,1	63,7	34,9
	2013	14577	23,3	65,2	33,4
	2014	13915	22,3	63,7	34,8
	2015	14699	23,5	62,8	37,2
Kluczborski	2010	8672	10,2	18,6	31,6
	2011	8354	9,8	18,5	34,0
	2012	8343	9,8	17,5	34,9
	2013	8734	10,3	16,5	32,2
	2014	9591	11,3	17,8	28,9
	2015	9795	11,5	15,0	29,1
Krapkowicki	2010	10688	24,2	78,9	21,1
	2011	10746	24,3	80,9	19,1
	2012	11364	25,7	81,6	18,4
	2013	10981	24,8	81,2	18,8
	2014	11428	25,9	82,9	17,1
	2015	12146	27,5	82,8	17,2
Oleski	2010	2830	2,9	1,7	88,7
	2011	2976	3,1	1,4	89,4
	2012	3069	3,2	1,6	89,5
	2013	3065	3,2	2,7	88,4
	2014	3024	3,1	2,7	88,3
	2015	3210	3,3	1,1	90,4
Opolski	2010	34792	21,9	52,7	15,7
	2011	33458	21,1	55,5	17,0
	2012	32480	20,5	53,4	18,3
	2013	29156	18,4	58,7	19,8
	2014	30020	18,9	60,0	18,5
	2015	29743	18,8	58,3	20,2
Strzelecki	2010	7323	9,8	5,7	50,6
	2011	7190	9,7	5,7	48,9
	2012	7737	10,4	5,6	47,3
	2013	7548	10,1	5,5	43,7
	2014	6944	9,3	6,0	46,9
	2015	7309	9,8	7,6	47,7
Miasto na prawach powiatu – Opole	2010	8939	92,2	9,0	91,0
City with powiat status – Opole	2011	8735	90,0	7,1	92,9
	2012	8708	89,8	5,3	94,7
	2013	8536	88,0	5,4	94,6
	2014	8433	86,9	5,4	94,6
	2015	8948	92,2	5,3	94,7

a Poza rolnictwem, leśnictwem, łowiectwem i rybactwem – z ujęć własnych. *b* Pobór wody na ujęciach, przed wtłoczeniem do sieci.

a Excluding agriculture, forestry and fishing – from own intakes. b Water withdrawal by intakes, before entering the water network.

TABL. 3. **ZUŻYCIE WODY NA POTRZEBY GOSPODARKI NARODOWEJ I LUDNOŚCI**
WATER CONSUMPTION FOR NEEDS OF THE NATIONAL ECONOMY AND POPULATION

WYSZCZEGÓLNIENIE *SPECIFICATION*		Ogółem w dam^3 *Total in dam^3*	Przemysł *Industry*	Rolnictwo i leśnictwo[a] *Agriculture and forestry[a]*	Eksploatacja sieci wodociągowej[b] *Exploitation of water supply network[b]*
			w % ogółem *in % of total*		
WOJEWÓDZTWO ..... ***VOIVODSHIP***	**2010**	**110269**	**36,3**	**29,0**	**34,7**
	2011	**109528**	**37,9**	**27,0**	**35,0**
	2012	**109874**	**36,8**	**27,9**	**35,2**
	2013	**106302**	**37,5**	**26,7**	**35,7**
	2014	**108911**	**37,7**	**27,9**	**34,4**
	2015	**122624**	**33,6**	**33,3**	**33,1**
Podregion nyski ..... ***Subregion nyski***	**2010**	**30289**	**9,7**	**42,6**	**47,7**
	2011	**30436**	**10,9**	**42,5**	**46,6**
	2012	**31291**	**11,6**	**43,0**	**45,4**
	2013	**30797**	**11,2**	**43,5**	**45,3**
	2014	**32587**	**10,6**	**46,4**	**43,0**
	2015	**43489**	**8,7**	**58,3**	**33,0**
powiaty: *powiats:*					
Brzeski	2010	6047	7,8	30,1	62,1
	2011	6089	8,1	29,9	62,0
	2012	6098	8,5	29,9	61,6
	2013	6064	9,3	30,1	60,7
	2014	6083	8,9	30,0	61,1
	2015	5759	9,8	24,4	65,8
Głubczycki	2010	2670	11,5	0,4	88,1
	2011	2704	14,9	0,9	84,1
	2012	2671	13,0	4,3	82,7
	2013	2609	14,1	1,8	84,1
	2014	2574	15,0	1,4	83,6
	2015	2763	14,4	6,3	79,3
Namysłowski	2010	12202	2,5	85,4	12,1
	2011	12276	2,9	84,9	12,3
	2012	12795	3,3	84,8	11,9
	2013	12828	3,7	84,6	11,8
	2014	14409	3,1	86,4	10,5
	2015	25045	1,9	91,8	6,3
Nyski	2010	6982	21,3	9,5	69,1
	2011	7043	23,8	9,4	66,7
	2012	7002	23,6	9,5	66,9
	2013	6808	22,5	9,8	67,8
	2014	6997	22,2	11,6	66,2
	2015	7391	24,4	11,0	64,6
Prudnicki	2010	2390	14,7	–	85,3
	2011	2324	16,3	–	83,7
	2012	2726	25,8	–	74,2
	2013	2489	21,2	–	78,8
	2014	2524	20,5	–	79,5
	2015	2531	21,1	–	78,9

a Woda zużyta do nawadniania w rolnictwie i leśnictwie oraz napełniania i uzupełniania stawów rybnych. *b* Bez zużycia wody na cele przemysłowe z wodociągów stanowiących własność gmin, wojewódzkich zakładów usług wodnych i spółek wodnych.

a Water consumption for irrigation in agriculture and forestry as well as for filling and completing fish ponds. b Excluding consumption of water for industrial purposes by water supply networks owned by gminas, voivodship waterworks and water companies.

TABL. 3. **ZUŻYCIE WODY NA POTRZEBY GOSPODARKI NARODOWEJ I LUDNOŚCI (dok.)**
WATER CONSUMPTION FOR NEEDS OF THE NATIONAL ECONOMY AND POPULATION (cont.)

WYSZCZEGÓLNIENIE *SPECIFICATION*		Ogółem w dam^3 *Total in dam^3*	Przemysł *Industry*	Rolnictwo i leśnictwo[a] *Agriculture and forestry[a]*	Eksploatacja sieci wodociągowej[b] *Exploitation of water supply network[b]*
			w % ogółem *in % of total*		
Podregion opolski	**2010**	**79980**	**46,3**	**23,9**	**29,8**
Subregion opolski	**2011**	**79091**	**48,4**	**21,1**	**30,5**
	2012	**78583**	**46,9**	**22,0**	**31,2**
	2013	**75506**	**48,2**	**19,9**	**31,8**
	2014	**76323**	**49,3**	**20,0**	**30,7**
	2015	**79135**	**47,3**	**19,5**	**33,2**
powiaty: *powiats:*					
Kędzierzyńsko-kozielski	2010	12011	64,9	2,5	32,5
	2011	12702	66,9	–	33,1
	2012	12438	64,3	1,6	34,1
	2013	12392	65,6	1,6	32,9
	2014	12032	64,8	1,6	33,5
	2015	13583	61,2	–	38,8
Kluczborski	2010	8160	19,8	53,0	27,3
	2011	7770	19,9	51,1	29,0
	2012	7695	19,1	51,6	29,3
	2013	8142	17,8	55,0	27,2
	2014	9061	18,9	56,4	24,7
	2015	9251	15,9	59,2	25,0
Krapkowicki	2010	9880	78,8	–	21,2
	2011	10269	78,7	–	21,3
	2012	10882	80,1	–	19,9
	2013	10491	79,8	–	20,2
	2014	10970	81,1	–	18,9
	2015	11721	81,4	–	18,6
Oleski	2010	2281	2,8	12,0	85,3
	2011	2325	3,1	11,7	85,2
	2012	2383	3,3	11,4	85,3
	2013	2367	5,0	11,5	83,5
	2014	2395	5,0	11,4	83,6
	2015	2473	3,2	11,0	85,7
Opolski	2010	33362	54,4	33,0	12,7
	2011	31727	58,1	28,9	13,0
	2012	30688	56,0	29,9	14,0
	2013	27624	61,6	22,7	15,8
	2014	28591	62,6	22,5	14,9
	2015	28290	60,6	22,6	16,8
Strzelecki	2010	6249	6,1	51,2	42,7
	2011	6341	6,2	51,5	42,3
	2012	6738	5,8	54,0	40,2
	2013	6905	5,8	55,4	38,8
	2014	6266	5,2	52,1	42,7
	2015	6382	5,1	51,2	43,8
Miasto na prawach powiatu – Opole	2010	8039	16,0	–	84,0
City with powiat status – Opole	2011	7958	15,3	–	84,7
	2012	7760	12,7	–	87,3
	2013	7585	12,7	–	87,3
	2014	7008	12,0	–	88,0
	2015	7436	7,7	–	92,3

a Woda zużyta do nawadniania w rolnictwie i leśnictwie oraz napełniania i uzupełniania stawów rybnych. *b* Bez zużycia wody na cele przemysłowe z wodociągów stanowiących własność gmin, wojewódzkich zakładów usług wodnych i spółek wodnych.

a Water consumption for irrigation in agriculture and forestry as well as for filling and completing fish ponds. b Excluding consumption of water for industrial purposes by water supply networks owned by gminas, voivodship waterworks and water companies.

TABL. 4. **ŚCIEKI PRZEMYSŁOWE**
INDUSTRIAL WASTEWATER

WYSZCZEGÓLNIENIE *SPECIFICATION*		Ścieki odprowadzone[a] *Discharged wastewater*[a]					
		ogółem *total*	do sieci kanalizacyjnej *by sewage network*	bezpośrednio do wód lub do ziemi *directly into waters or into the ground*			
				razem *total*	oczyszczane *treated*	nieoczyszczane *untreated*	wody chłodnicze *cooling water*
		w dam^3 *in dam*^{3}					
WOJEWÓDZTWO ..... **VOIVODSHIP**	**2010**	**90026**	**6052**	**83974**	**62428**	**18937**	**2609**
	2011	**79984**	**5612**	**74372**	**57329**	**14606**	**2437**
	2012	**63471**	**4257**	**59214**	**48710**	**8353**	**2151**
	2013	**39020**	**5657**	**33363**	**30072**	**1055**	**2236**
	2014	**39502**	**5041**	**34461**	**31200**	**1028**	**2233**
	2015	**37457**	**4582**	**32875**	**29039**	**949**	**2887**
Podregion nyski ..... **Subregion nyski**	**2010**	**2245**	**1102**	**1143**	**672**	**455**	**16**
	2011	**2393**	**1324**	**1069**	**605**	**448**	**16**
	2012	**2316**	**1176**	**1140**	**710**	**421**	**9**
	2013	**3027**	**1542**	**1485**	**794**	**691**	**–**
	2014	**3145**	**1602**	**1543**	**706**	**837**	**–**
	2015	**3081**	**1630**	**1451**	**688**	**763**	**–**
powiaty: *powiats:*							
Brzeski	2010	546	230	316	310	6	–
	2011	514	222	292	285	7	–
	2012	484	234	250	243	7	–
	2013	520	259	261	257	4	–
	2014	450	228	222	220	2	–
	2015	435	232	203	200	3	–
Głubczycki	2010	141	141	–	–	–	–
	2011	148	148	–	–	–	–
	2012	155	155	–	–	–	–
	2013	173	173	–	–	–	–
	2014	177	177	–	–	–	–
	2015	175	175	–	–	–	–
Namysłowski	2010	192	162	30	30	–	–
	2011	202	202	–	–	–	–
	2012	174	174	–	–	–	–
	2013	198	198	–	–	–	–
	2014	234	234	–	–	–	–
	2015	233	233	–	–	–	–
Nyski	2010	1147	507	640	175	449	16
	2011	1247	611	636	179	441	16
	2012	1258	613	645	222	414	9
	2013	1819	912	907	220	687	–
	2014	2009	963	1046	211	835	–
	2015	1945	990	955	195	760	–
Prudnicki	2010	219	62	157	157	–	–
	2011	282	141	141	141	–	–
	2012	245	–	245	245	–	–
	2013	317	–	317	317	–	–
	2014	275	–	275	275	–	–
	2015	293	–	293	293	–	–

a Łącznie z wodami chłodniczymi i wodami z odwadniania zakładów górniczych oraz obiektów budowlanych, a także z zanieczyszczonymi wodami opadowymi.

a Including cooling water and water from mine drainage and building constructions as well as from contaminated precipitation water.

TABL. 4. **ŚCIEKI PRZEMYSŁOWE (dok.)**
INDUSTRIAL WASTEWATER (cont.)

WYSZCZEGÓLNIENIE *SPECIFICATION*		Ścieki odprowadzone[a] *Discharged wastewater*[a]					
		ogółem *total*	do sieci kanalizacyjnej *by sewage network*	bezpośrednio do wód lub do ziemi *directly into waters or into the ground*			
				razem *total*	oczyszczane *treated*	nieoczyszczane *untreated*	wody chłodnicze *cooling water*
		w dam^3 *in dam*^{3}					
Podregion opolski	**2010**	**87781**	**4950**	**82831**	**61756**	**18482**	**2593**
Subregion opolski	**2011**	**77591**	**4288**	**73303**	**56724**	**14158**	**2421**
	2012	**61155**	**3081**	**58074**	**48000**	**7932**	**2142**
	2013	**35993**	**4115**	**31878**	**29278**	**364**	**2236**
	2014	**36357**	**3439**	**32918**	**30494**	**191**	**2233**
	2015	**34376**	**2952**	**31424**	**28351**	**186**	**2887**
powiaty*: powiats:*							
Kędzierzyńsko-kozielski	2010	23148	3	23145	23011	–	134
	2011	18508	3	18505	18346	–	159
	2012	15089	12	15077	14896	–	181
	2013	15941	9	15932	15784	–	148
	2014	17241	12	17229	17135	–	94
	2015	16890	231	16659	16567	–	92
Kluczborski	2010	1397	23	1374	11	633	730
	2011	610	21	589	115	–	474
	2012	764	21	743	400	–	343
	2013	908	17	891	507	–	384
	2014	961	18	943	543	–	400
	2015	950	16	934	497	–	437
Krapkowicki	2010	6893	4042	2851	1126	4	1721
	2011	5993	3215	2778	998	6	1774
	2012	5797	2170	3627	2032	7	1588
	2013	6768	3235	3533	1855	2	1676
	2014	5956	2646	3310	1586	–	1724
	2015	6011	2337	3674	1316	5	2353
Oleski	2010	185	14	171	171	–	–
	2011	191	11	180	180	–	–
	2012	181	11	170	165	5	–
	2013	237	20	217	151	66	–
	2014	210	20	190	153	37	–
	2015	185	26	159	135	24	–
Opolski	2010	37747	226	37521	36639	882	–
	2011	37259	292	36967	36420	547	–
	2012	30485	183	30302	29784	498	20
	2013	10580	197	10383	10366	1	16
	2014	10717	176	10541	10535	1	5
	2015	9428	137	9291	9291	–	–
Strzelecki	2010	16927	175	16752	230	16515	7
	2011	13662	172	13490	241	13244	5
	2012	7655	168	7487	268	7219	–
	2013	347	164	183	169	14	–
	2014	299	148	151	148	3	–
	2015	214	61	153	148	5	–
Miasto na prawach powiatu – Opole	2010	1484	467	1017	568	448	1
City with powiat status – Opole	2011	1368	574	794	424	361	9
	2012	1184	516	668	455	203	10
	2013	1212	473	739	446	281	12
	2014	973	419	554	394	150	10
	2015	698	144	554	397	152	5

a Łącznie z wodami chłodniczymi i wodami z odwadniania zakładów górniczych oraz obiektów budowlanych, a także z zanieczyszczonymi wodami opadowymi.

a Including cooling water and water from mine drainage and building constructions as well as from contaminated precipitation water.

TABL. 5. **ŚCIEKI PRZEMYSŁOWE I KOMUNALNE WYMAGAJĄCE OCZYSZCZANIA ODPROWADZONE DO WÓD LUB DO ZIEMI**
INDUSTRIAL AND MUNICIPAL WASTEWATER REQUIRING TREATMENT DISCHARGED INTO WATERS OR INTO THE GROUND

WYSZCZEGÓLNIENIE *SPECIFICATION*		Ogółem *Grand total*	Oczyszczane *Treated*			Nieoczyszczane *Untreated*
			razem *total*	w tym *of which*		
				mechanicznie *mechanically*	biologicznie *biologically*	
		w dam^3 *in dam^3*				
WOJEWÓDZTWO ..... **VOIVODSHIP**	**2010**	**111371**	**92434**	**58384**	**7307**	**18937**
	2011	**101929**	**87323**	**53779**	**6245**	**14606**
	2012	**86765**	**78412**	**44014**	**6104**	**8353**
	2013	**60786**	**59731**	**25285**	**5536**	**1055**
	2014	**62015**	**60987**	**25714**	**6593**	**1028**
	2015	**60709**	**59760**	**24400**	**6077**	**949**
Podregion nyski ..... ***Subregion nyski***	**2010**	**11921**	**11466**	**336**	**2633**	**455**
	2011	**11566**	**11118**	**296**	**2415**	**448**
	2012	**11675**	**11254**	**269**	**2550**	**421**
	2013	**12172**	**11481**	**277**	**2637**	**691**
	2014	**12471**	**11634**	**233**	**2649**	**837**
	2015	**12541**	**11778**	**212**	**2691**	**763**
powiaty: *powiats:*						
Brzeski	2010	3495	3489	325	364	6
	2011	3334	3327	285	271	7
	2012	3256	3249	243	276	7
	2013	3366	3362	257	282	4
	2014	3303	3301	220	261	2
	2015	3301	3298	200	270	3
Głubczycki	2010	1196	1196	–	415	–
	2011	1145	1145	–	384	–
	2012	1165	1165	–	385	–
	2013	1233	1233	–	440	–
	2014	1179	1179	–	370	–
	2015	1161	1161	–	377	–
Namysłowski	2010	962	962	–	48	–
	2011	985	985	–	37	–
	2012	1016	1016	–	33	–
	2013	999	999	–	30	–
	2014	1121	1121	–	38	–
	2015	1216	1216	–	51	–
Nyski	2010	4893	4444	11	431	449
	2011	4813	4372	11	434	441
	2012	4812	4398	26	430	414
	2013	5098	4411	20	409	687
	2014	5369	4534	13	481	835
	2015	5389	4629	12	519	760
Prudnicki	2010	1375	1375	–	1375	–
	2011	1289	1289	–	1289	–
	2012	1426	1426	–	1426	–
	2013	1476	1476	–	1476	–
	2014	1499	1499	–	1499	–
	2015	1474	1474	–	1474	–

TABL. 5. **ŚCIEKI PRZEMYSŁOWE I KOMUNALNE WYMAGAJĄCE OCZYSZCZANIA ODPROWADZONE DO WÓD LUB DO ZIEMI (dok.)**
INDUSTRIAL AND MUNICIPAL WASTEWATER REQUIRING TREATMENT DISCHARGED INTO WATERS OR INTO THE GROUND (cont.)

WYSZCZEGÓLNIENIE *SPECIFICATION*		Ogółem *Grand total*	Oczyszczane *Treated*			Nieoczyszczane *Untreated*
			razem *total*	w tym *of which*		
				mechanicznie *mechanically*	biologicznie *biologically*	
		w dam^3 *in dam^3*				
Podregion opolski	**2010**	**99450**	**80968**	**58048**	**4674**	**18482**
Subregion opolski	**2011**	**90363**	**76205**	**53483**	**3830**	**14158**
	2012	**75090**	**67158**	**43745**	**3554**	**7932**
	2013	**48614**	**48250**	**25008**	**2899**	**364**
	2014	**49544**	**49353**	**25481**	**3944**	**191**
	2015	**48168**	**47982**	**24188**	**3386**	**186**
powiaty: *powiats:*						
Kędzierzyńsko-kozielski	2010	27394	27394	21014	2393	–
	2011	21992	21992	16749	1644	–
	2012	18365	18365	13202	1608	–
	2013	18612	18612	13822	865	–
	2014	19904	19904	14845	1255	–
	2015	19822	19822	14736	880	–
Kluczborski	2010	1938	1305	11	324	633
	2011	1403	1403	7	395	–
	2012	1742	1742	–	703	–
	2013	1874	1874	–	835	–
	2014	1982	1982	–	943	–
	2015	1848	1848	–	820	–
Krapkowicki	2010	2523	2519	14	17	4
	2011	3335	3329	14	2	6
	2012	4451	4444	14	10	7
	2013	4445	4443	14	12	2
	2014	4037	4037	14	8	–
	2015	3820	3815	9	8	5
Oleski	2010	1027	1027	182	119	–
	2011	1056	1056	191	132	–
	2012	1063	1058	176	142	5
	2013	1092	1026	161	160	66
	2014	1085	1048	147	169	37
	2015	1070	1046	129	168	24
Opolski	2010	40673	39791	36221	1375	882
	2011	40039	39492	36033	1207	547
	2012	33044	32546	29902	503	498
	2013	13424	13423	10569	523	1
	2014	13704	13703	10085	1102	1
	2015	12651	12651	8922	1036	–
Strzelecki	2010	18434	1919	43	441	16515
	2011	15325	2081	69	446	13244
	2012	9361	2142	–	584	7219
	2013	2138	2124	–	500	14
	2014	2061	2058	–	463	3
	2015	1997	1992	–	469	5
Miasto na prawach powiatu – – Opole	2010	7461	7013	563	5	448
City with powiat status – – Opole	2011	7213	6852	420	4	361
	2012	7064	6861	451	4	203
	2013	7029	6748	442	4	281
	2014	6771	6621	390	4	150
	2015	6960	6808	392	5	152

TABL. 6. **EMISJA I REDUKCJA ZANIECZYSZCZEŃ POWIETRZA**[a]
EMISSION AND REDUCTION OF AIR POLLUTANTS[a]

WYSZCZEGÓLNIENIE *SPECIFICATION*		Emisja zanieczyszczeń *Emission of pollutants*					
		pyłowych *particulates*			gazowych *gases*		
		ogółem w t *total in t*	w tym ze spalania paliw *of which from the combustion of fuels*	na 1 km^2 w t/r *per 1 km^2 in t/y*	ogółem w t *total in t*	w tym dwutlenek węgla *carbon dioxide*	na 1 km^2 w t/r *per 1 km^2 in t/y*
WOJEWÓDZTWO ..... ***VOIVODSHIP***	**2010**	**2689**	**1687**	**0,3**	**13736434**	**13670270**	**1459,5**
	2011	**2463**	**1276**	**0,3**	**13966727**	**13901625**	**1483,9**
	2012	**2137**	**1245**	**0,2**	**12593052**	**12532711**	**1338,0**
	2013	**1900**	**1125**	**0,2**	**12207882**	**12148066**	**1297,1**
	2014	**1870**	**996**	**0,2**	**13060697**	**13003459**	**1387,7**
	2015	**1526**	**826**	**0,2**	**12370120**	**12322709**	**1314,3**
Podregion nyski ..... ***Subregion nyski***	**2010**	**553**	**507**	**0,1**	**300022**	**296245**	**73,3**
	2011	**478**	**455**	**0,1**	**249769**	**246882**	**61,0**
	2012	**516**	**494**	**0,1**	**255667**	**253058**	**62,5**
	2013	**383**	**359**	**0,1**	**275613**	**272838**	**67,3**
	2014	**359**	**320**	**0,1**	**418680**	**416124**	**102,3**
	2015	**331**	**289**	**0,1**	**431135**	**428415**	**105,3**
powiaty: *powiats:*							
Brzeski	2010	147	140	0,2	112682	111635	128,6
	2011	91	83	0,1	108912	107977	124,3
	2012	63	54	0,1	109604	108705	125,1
	2013	68	57	0,1	113071	112278	129,1
	2014	53	44	0,1	105306	104618	120,2
	2015	41	30	0,0	105711	105074	120,7
Głubczycki	2010	167	166	0,2	11403	10860	16,9
	2011	193	192	0,3	12028	11455	17,9
	2012	153	153	0,2	10704	10203	15,9
	2013	110	110	0,2	7794	7428	11,6
	2014	104	102	0,2	6607	6285	9,8
	2015	96	94	0,1	6652	6330	9,9
Namysłowski	2010	81	78	0,1	25687	25399	34,3
	2011	69	68	0,1	22764	22524	30,4
	2012	70	67	0,1	25408	25159	34,0
	2013	75	74	0,1	26916	26660	36,0
	2014	65	64	0,1	22265	22059	29,8
	2015	71	69	0,1	22663	22449	30,3
Nyski	2010	116	84	0,1	113854	112241	93,0
	2011	90	79	0,1	85862	84944	70,1
	2012	193	185	0,2	87605	86844	71,6
	2013	93	83	0,1	105537	104381	86,2
	2014	110	85	0,1	266914	265753	218,1
	2015	100	74	0,1	278905	277551	227,9
Prudnicki	2010	42	39	0,1	36396	36110	63,6
	2011	35	33	0,1	20203	19982	35,3
	2012	37	35	0,1	22346	22147	39,1
	2013	37	35	0,1	22295	22091	39,0
	2014	27	25	0,0	17588	17409	30,7
	2015	23	22	0,0	17204	17011	30,1

a Z zakładów szczególnie uciążliwych dla czystości powietrza.

a From plants of significant nuisance to air quality.

TABL. 6. **EMISJA I REDUKCJA ZANIECZYSZCZEŃ POWIETRZA[a] (dok.)**
EMISSION AND REDUCTION OF AIR POLLUTANTS[a] (cont.)

WYSZCZEGÓLNIENIE *SPECIFICATION*		Emisja zanieczyszczeń *Emission of pollutants*					
		pyłowych *particulates*			gazowych *gases*		
		ogółem w t *total in t*	w tym ze spalania paliw *of which from the combustion of fuels*	na 1 km^2 w t/r *per 1 km^2 in t/y*	ogółem w t *total in t*	w tym dwutlenek węgla *carbon dioxide*	na 1 km^2 w t/r *per 1 km^2 in t/y*
Podregion opolski	**2010**	**2136**	**1180**	**0,4**	**13436412**	**13374025**	**2526,1**
Subregion opolski	**2011**	**1985**	**821**	**0,4**	**13716958**	**13654743**	**2578,9**
	2012	**1621**	**751**	**0,3**	**12337385**	**12279653**	**2319,5**
	2013	**1517**	**766**	**0,3**	**11932269**	**11875228**	**2243,3**
	2014	**1511**	**676**	**0,3**	**12642017**	**12587335**	**2376,8**
	2015	**1195**	**537**	**0,2**	**11938985**	**11894294**	**2244,6**
powiaty: *powiats:*							
Kędzierzyńsko-kozielski	2010	617	427	1,0	1442838	1430978	2308,5
	2011	485	259	0,8	1405310	1395928	2248,5
	2012	378	166	0,6	1331408	1323323	2130,3
	2013	439	228	0,7	1405081	1397184	2248,1
	2014	422	182	0,7	1379885	1372866	2207,8
	2015	314	130	0,5	1308878	1303487	2094,2
Kluczborski	2010	103	68	0,1	54563	54125	64,0
	2011	94	55	0,1	47923	47565	56,2
	2012	108	74	0,1	54942	54579	64,5
	2013	72	47	0,1	62011	61594	72,8
	2014	61	34	0,1	45584	45250	53,5
	2015	58	25	0,1	51573	51246	60,5
Krapkowicki	2010	456	75	1,0	4150168	4125455	9389,5
	2011	539	60	1,2	4384524	4357503	9919,7
	2012	410	76	0,9	3751063	3725353	8486,6
	2013	326	43	0,7	3179525	3155063	7193,5
	2014	380	34	0,9	3737018	3710280	8454,8
	2015	281	32	0,6	3475127	3453886	7862,3
Oleski	2010	64	44	0,1	23236	22847	23,9
	2011	47	30	0,0	25268	24832	26,0
	2012	43	22	0,0	22847	22497	23,5
	2013	39	21	0,0	22269	21981	22,9
	2014	33	15	0,0	20392	20153	21,0
	2015	20	9	0,0	19219	19029	19,8
Opolski	2010	643	414	0,4	7164033	7144775	4517,0
	2011	584	272	0,4	7294385	7273182	4599,2
	2012	462	243	0,3	6594523	6576629	4158,0
	2013	473	301	0,3	6673275	6655515	4207,6
	2014	424	269	0,3	6771124	6755052	4269,3
	2015	377	231	0,2	6381709	6368495	4023,8
Strzelecki	2010	36	27	0,0	43266	43020	58,2
	2011	32	22	0,0	42140	41934	56,6
	2012	30	20	0,0	44250	44047	59,5
	2013	24	14	0,0	40777	40580	54,8
	2014	27	11	0,0	144666	144420	194,4
	2015	20	11	0,0	146816	146574	197,3
Miasto na prawach powiatu – Opole	2010	217	125	2,2	558308	552825	5755,8
City with powiat status – Opole	2011	204	123	2,1	517408	513799	5334,1
	2012	190	150	2,0	538352	533225	5550,0
	2013	144	112	1,5	549331	543311	5663,2
	2014	164	131	1,7	543348	539314	5601,5
	2015	125	99	1,3	555663	551577	5728,5

a Z zakładów szczególnie uciążliwych dla czystości powietrza.

a From plants of significant nuisance to air quality.

BEZPIECZEŃSTWO PUBLICZNE
PUBLIC SAFETY

TABL. 1 /7/. **PRZESTĘPSTWA STWIERDZONE PRZEZ POLICJĘ[a] W ZAKOŃCZONYCH POSTĘPOWANIACH PRZYGOTOWAWCZYCH**
ASCERTAINED CRIMES BY THE POLICE[a] IN COMPLETED PREPARATORY PROCEEDINGS

WYSZCZEGÓLNIENIE *SPECIFICATION*		Ogółem *Total*	Kryminalne *Criminal*	Gospodarcze *Economic*	Drogowe *Traffic*	Inne *Other*
			w % ogółem *in % of total*			
WOJEWÓDZTWO	**2010**	**30575**	**63,6**	**15,5**	**16,6**	**4,3**
VOIVODSHIP	**2011**	**31355**	**62,0**	**16,4**	**17,7**	**3,9**
	2012	**29909**	**65,5**	**12,2**	**18,3**	**4,0**
	2013	**28659**	**63,6**	**16,3**	**17,1**	**3,0**
	2014	**22980***	**67,4***	**18,0***	**10,3**	**4,4**
	2015	**19927**	**68,0**	**17,1**	**10,2**	**4,7**
Podregion nyski	**2010**	**11786**	**60,2**	**18,4**	**17,3**	**4,1**
Subregion nyski	**2011**	**12691**	**57,8**	**20,7**	**18,4**	**3,1**
	2012	**10833**	**65,3**	**11,2**	**19,9**	**3,6**
	2013	**10992**	**61,6**	**17,4**	**18,2**	**2,8**
	2014	**8865**	**65,3**	**20,2**	**10,6**	**3,8**
	2015	**7251**	**68,2**	**16,1**	**11,4**	**4,3**
powiaty: *powiats:*						
Brzeski	2010	2857	61,8	19,1	13,8	5,3
	2011	3281	53,9	26,7	16,4	3,0
	2012	2873	58,7	17,8	17,5	6,0
	2013	2991	61,2	22,7	13,6	2,4
	2014	2502*	63,5*	24,6*	9,0*	2,8*
	2015	1845	69,9	14,9	10,7	4,5
Głubczycki	2010	1258	51,6	24,8	18,0	5,6
	2011	1215	56,0	20,7	18,6	4,7
	2012	1050	64,4	14,3	18,1	3,2
	2013	1237	52,9	28,4	16,0	2,7
	2014	1049*	51,2*	36,7	8,2*	3,9
	2015	901	59,0	28,7	9,5	2,7
Namysłowski	2010	1788	29,3	44,3	23,8	2,6
	2011	1592	38,6	29,2	28,5	3,8
	2012	1044	54,5	12,3	30,3	2,9
	2013	1117	55,9	9,9	31,5	2,7
	2014	806*	60,3*	15,0*	19,0*	5,7*
	2015	794	67,9	11,8	14,7	5,5
Nyski	2010	4413	72,1	7,9	16,8	3,2
	2011	5265	63,8	17,2	16,5	2,5
	2012	4372	72,1	6,6	18,4	2,9
	2013	3895	70,2	10,2	17,2	2,4
	2014	3101*	75,6	11,0*	10,5*	3,0
	2015	2760	70,5	16,3	10,3	2,9
Prudnicki	2010	1470	66,0	12,0	17,3	4,7
	2011	1338	68,4	9,3	19,3	3,0
	2012	1494	66,0	9,0	23,0	2,0
	2013	1752	52,7	21,5	21,2	4,6
	2014	1407*	59,1	23,6*	10,9	6,3
	2015	951	67,0	9,3	15,4	8,4

a Lata 2010–2012 łącznie z prokuraturą.
a In 2010–2012 including prosecutor's office.

TABL. 1 /7/. **PRZESTĘPSTWA STWIERDZONE PRZEZ POLICJĘ[a] W ZAKOŃCZONYCH POSTĘPOWANIACH PRZYGOTOWAWCZYCH (dok.)**
ASCERTAINED CRIMES BY THE POLICE[a] IN COMPLETED PREPARATORY PROCEEDINGS (cont.)

WYSZCZEGÓLNIENIE *SPECIFICATION*		Ogółem *Total*	Kryminalne *Criminal*	Gospodarcze *Economic*	Drogowe *Traffic*	Inne *Other*
			w % ogółem *in % of total*			
Podregion opolski	**2010**	**18789**	**65,7**	**13,7**	**16,1**	**4,5**
Subregion opolski	**2011**	**18664**	**64,8**	**13,5**	**17,3**	**4,4**
	2012	**19076**	**65,6**	**12,8**	**17,4**	**4,2**
	2013	**17667**	**64,9**	**15,5**	**16,4**	**3,1**
	2014	**14115**	**68,7**	**16,6**	**10,0**	**4,7**
	2015	**12676**	**67,9**	**17,6**	**9,5**	**5,0**
powiaty: *powiats:*						
Kędzierzyńsko-kozielski	2010	3303	68,8	16,0	13,0	2,1
	2011	3089	64,8	17,1	15,5	2,5
	2012	2856	69,2	13,5	14,9	2,4
	2013	2370	76,0	6,8	15,5	1,6
	2014	2016*	68,4*	21,9*	7,7*	2,0
	2015	1524	68,5	21,6	7,3	2,6
Kluczborski	2010	1594	59,1	11,9	25,0	4,1
	2011	1815	57,1	10,8	27,5	4,6
	2012	1906	52,9	8,4	27,9	10,8
	2013	1624	58,9	10,2	27,6	3,4
	2014	1366*	67,5*	15,4*	13,7*	3,4*
	2015	1111	62,7	19,6	14,1	3,5
Krapkowicki	2010	1972	60,5	11,3	20,6	7,6
	2011	1833	61,3	12,6	20,6	5,6
	2012	1730	61,1	11,8	23,9	3,2
	2013	2553	37,5	50,7	9,9	1,9
	2014	1168*	76,3*	9,0*	11,4*	3,3*
	2015	1110	74,5	11,0	9,4	5,1
Oleski	2010	2182	48,3	25,0	17,2	9,5
	2011	2320	42,2	33,0	18,6	6,2
	2012	2603	41,1	39,7	13,5	5,7
	2013	1626	55,5	13,5	22,9	8,1
	2014	1529*	46,3*	35,3*	10,5*	7,9
	2015	1216	58,5	21,0	11,8	8,7
Opolski	2010	2389	64,9	8,2	23,0	3,9
	2011	2451	70,7	4,5	21,5	3,3
	2012	2649	70,1	5,3	21,1	3,5
	2013	2362	68,5	5,2	23,3	3,0
	2014	1898*	68,2*	7,8	15,5	8,5*
	2015	1838	64,0	12,1	14,9	9,0
Strzelecki	2010	1617	62,1	7,2	26,3	4,5
	2011	1968	65,6	7,0	23,2	4,2
	2012	1785	62,4	8,7	24,1	4,8
	2013	1634	62,0	11,2	22,1	4,7
	2014	1455*	71,1*	9,4*	12,6*	6,9*
	2015	1194	64,7	15,2	11,6	8,5
Miasto na prawach powiatu – – Opole	2010	5732	75,5	13,5	7,7	3,3
City with powiat status – – Opole	2011	5188	75,8	10,7	8,7	4,8
	2012	5547	79,9	6,5	11,0	2,6
	2013	5498	76,8	10,9	10,0	2,4
	2014	4683*	74,0*	16,2*	6,5	3,3
	2015	4683	72,2	19,3	5,8	2,6

a Lata 2010–2012 łącznie z prokuraturą.
a In 2010–2012 including prosecutor's office.

Ź r ó d ł o: dane Komendy Wojewódzkiej Policji w Opolu.
S o u r c e: data of the Voivodship Police Headquarters in Opole.

TABL. 2 /8/. **WYPADKI DROGOWE I KOLIZJE**
ROAD TRAFFIC ACCIDENTS AND COLLISIONS

WYSZCZEGÓLNIENIE *SPECIFICATION*		Wypadki drogowe *Road traffic accidents*	Ofiary wypadków *Road traffic casualties*			Kolizje *Collisions*
			ogółem *total*	śmiertelne *fatalities*	ranni *injured*	
WOJEWÓDZTWO	**2010**	**836**	**1135**	**107**	**1028**	**9669**
VOIVODSHIP	**2011**	**837**	**1101**	**100**	**1001**	**8403**
	2012	**797**	**1058**	**81**	**977**	**7824**
	2013	**791**	**1020**	**97**	**923**	**8429**
	2014	**738***	**961***	**104***	**857***	**7578**
	2015	**710**	**934**	**126**	**808**	**7950**
Podregion nyski	**2010**	**251**	**331**	**33**	**298**	**3275**
Subregion nyski	**2011**	**267**	**353**	**29**	**324**	**2618**
	2012	**234**	**324**	**31**	**293**	**2371**
	2013	**222**	**296**	**34**	**262**	**2590**
	2014	**193**	**242**	**34**	**208**	**2417**
	2015	**209**	**278**	**35**	**243**	**2522**
powiaty: *powiats:*						
Brzeski	2010	66	96	8	88	784
	2011	62	92	11	81	588
	2012	52	71	4	67	569
	2013	51	73	10	63	615
	2014	51	71	7	64	579
	2015	45	69	6	63	631
Głubczycki	2010	31	40	5	35	263
	2011	29	34	4	30	211
	2012	28	37	3	34	194
	2013	18	18	3	15	267
	2014	15	19	5	14	188
	2015	16	23	4	19	203
Namysłowski	2010	31	47	3	44	380
	2011	33	45	2	43	286
	2012	33	42	5	37	222
	2013	36	53	8	45	267
	2014	29	36	6	30	273
	2015	23	25	3	22	296
Nyski	2010	86	107	12	95	1446
	2011	109	142	8	134	1181
	2012	93	139	14	125	1079
	2013	91	121	11	110	1147
	2014	74*	91*	14	77*	1084
	2015	103	135	16	119	1130
Prudnicki	2010	37	41	5	36	402
	2011	34	40	4	36	352
	2012	28	35	5	30	307
	2013	26	31	2	29	294
	2014	24	25	2	23	293
	2015	22	26	6	20	262

TABL. 2 /8/. **WYPADKI DROGOWE I KOLIZJE (dok.)**
ROAD TRAFFIC ACCIDENTS AND COLLISIONS (cont.)

WYSZCZEGÓLNIENIE *SPECIFICATION*		Wypadki drogowe *Road traffic accidents*	Ofiary wypadków *Road traffic casualties*			Kolizje *Collisions*
			ogółem *total*	śmiertelne *fatalities*	ranni *injured*	
Podregion opolski	**2010**	**585**	**804**	**74**	**730**	**6394**
Subregion opolski	**2011**	**570**	**748**	**71**	**677**	**5785**
	2012	**563**	**734**	**50**	**684**	**5453**
	2013	**569**	**724**	**63**	**661**	**5839**
	2014	**545**	**719**	**70**	**649**	**5161**
	2015	**501**	**656**	**91**	**565**	**5428**
powiaty: *powiats:*						
Kędzierzyńsko-kozielski	2010	32	39	5	34	860
	2011	32	39	7	32	772
	2012	35	43	7	36	720
	2013	34	40	8	32	702
	2014	43	46	8	38	697
	2015	36	42	5	37	656
Kluczborski	2010	42	53	11	42	609
	2011	43	58	13	45	491
	2012	34	42	5	37	534
	2013	29	30	7	23	530
	2014	38	43	6	37	513
	2015	34	40	8	32	500
Krapkowicki	2010	40	60	7	53	604
	2011	29	34	2	32	561
	2012	29	38	8	30	502
	2013	31	32	7	25	537
	2014	30	45	13*	32*	506
	2015	37	45	3	42	507
Oleski	2010	53	73	8	65	668
	2011	36	48	5	43	590
	2012	40	62	12	50	487
	2013	38	54	3	51	567
	2014	38	57	9	48	418
	2015	53	67	10	57	410
Opolski	2010	210	303	28	275	893
	2011	205	299	24	275	869
	2012	196	283	11	272	779
	2013	198	292	26	266	901
	2014	161*	233*	16*	217*	734
	2015	159	252	49	203	929
Strzelecki	2010	44	56	5	51	763
	2011	49	62	13	49	687
	2012	45	48	5	43	679
	2013	55	65	5	60	732
	2014	57	70	14	56	609
	2015	35	39	10	29	651
Miasto na prawach powiatu –	2010	164	220	10	210	1997
– Opole	2011	176	208	7	201	1815
City with powiat status –	2012	184	218	2	216	1752
– Opole	2013	184	211	7	204	1870
	2014	178*	225*	4*	221*	1684
	2015	147	171	6	165	1775

Ź r ó d ł o: dane Komendy Wojewódzkiej Policji w Opolu.
S o u r c e: data of the Voivodship Police Headquarters in Opole.

TABL. 3 /9/. **ZAREJESTROWANA DZIAŁALNOŚĆ PAŃSTWOWEJ STRAŻY POŻARNEJ**
REGISTERED ACTIVITY OF THE STATE FIRE SERVICE

WYSZCZEGÓLNIENIE *SPECIFICATION*		Pożary *Fires* ogółem *total*	Pożary *Fires* w tym obiektów mieszkalnych *of which residential buildings*	Miejscowe zagrożenia[a] *Local threats*[a]	Wyjazdy do fałszywych alarmów *False alarms*	Wypadki z ludźmi *Casualties*	Ratownicy biorący udział w pożarach *Rescue personnel participating in fires*
WOJEWÓDZTWO	**2010**	**3025**	**628**	**8862**	**663**	**1666**	**24817**
VOIVODSHIP	**2011**	**4785**	**645**	**5270**	**636**	**1169**	**38240**
	2012	**4740**	**708**	**4950**	**661**	**1138**	**42376**
	2013	**3268**	**666**	**4833**	**574**	**1819**	**30593**
	2014	**4031**	**658**	**5846**	**633**	**1887**	**37458**
	2015	**5164**	**727**	**6004**	**807**	**1786**	**52001**
Podregion nyski	**2010**	**1350**	**284**	**3710**	**158**	**551**	**10118**
Subregion nyski	**2011**	**1864**	**259**	**2399**	**114**	**416**	**13410**
	2012	**2027**	**330**	**2050**	**149**	**447**	**15958**
	2013	**1375**	**298**	**2090**	**141**	**674**	**11385**
	2014	**1851**	**312**	**2668**	**168**	**709**	**15745**
	2015	**2530**	**332**	**2657**	**224**	**677**	**23379**
powiaty: *powiats:*							
Brzeski	2010	376	65	682	45	157	2493
	2011	561	68	498	38	115	3640
	2012	494	92	416	49	122	3500
	2013	343	68	457	52	210	2709
	2014	556	86	616	49	274	4501
	2015	836	92	608	78	248	7057
Głubczycki	2010	137	24	623	14	76	1266
	2011	154	19	269	11	41	1080
	2012	205	35	268	17	54	1935
	2013	136	23	264	15	57	1236
	2014	135	27	429	21	62	1287
	2015	190	26	322	24	85	2134
Namysłowski	2010	166	52	535	22	72	1434
	2011	270	35	309	13	49	2512
	2012	260	39	367	25	74	2305
	2013	192	35	301	26	111	1753
	2014	297	46	345	20	98	2619
	2015	366	61	537	45	68	3816
Nyski	2010	529	114	1112	50	132	3958
	2011	664	95	857	29	134	4666
	2012	820	117	682	39	118	6318
	2013	557	138	779	31	213	4565
	2014	670	103	987	51	185	5857
	2015	882	114	873	50	207	8050
Prudnicki	2010	142	29	758	27	114	967
	2011	215	42	466	23	77	1512
	2012	248	47	317	19	79	1900
	2013	147	34	289	17	83	1122
	2014	193	50	291	27	90	1481
	2015	256	39	317	27	69	2322

a Katastrofy naturalne, awarie techniczne, wypadki w komunikacji i inne zagrożenia życia i mienia.
a Natural catastrophes, technical failures, transportation accidents and other threats to life and property.

TABL. 3 /9/. **ZAREJESTROWANA DZIAŁALNOŚĆ PAŃSTWOWEJ STRAŻY POŻARNEJ (dok.)**
REGISTERED ACTIVITY OF THE STATE FIRE SERVICE (cont.)

WYSZCZEGÓLNIENIE *SPECIFICATION*		Pożary *Fires* ogółem *total*	Pożary *Fires* w tym obiektów mieszkalnych *of which residential buildings*	Miejscowe zagrożenia[a] *Local threats*[a]	Wyjazdy do fałszywych alarmów *False alarms*	Wypadki z ludźmi *Casualties*	Ratownicy biorący udział w pożarach *Rescue personnel participating in fires*
Podregion opolski	**2010**	**1675**	**344**	**5152**	**505**	**1115**	**14699**
Subregion opolski	**2011**	**2921**	**386**	**2871**	**522**	**753**	**24830**
	2012	**2713**	**378**	**2900**	**512**	**691**	**26418**
	2013	**1893**	**368**	**2743**	**433**	**1145**	**19208**
	2014	**2180**	**346**	**3178**	**465**	**1178**	**21713**
	2015	**2634**	**395**	**3347**	**583**	**1109**	**28622**
powiaty: *powiats:*							
Kędzierzyńsko-kozielski ...	2010	285	65	967	41	90	1979
	2011	465	61	364	44	77	3265
	2012	464	71	401	49	97	4236
	2013	318	77	382	58	227	3398
	2014	280	47	592	53	219	2990
	2015	372	53	458	63	195	3928
Kluczborski	2010	226	38	638	20	99	1772
	2011	369	56	389	20	81	2423
	2012	324	37	296	24	63	2305
	2013	243	47	345	28	102	1693
	2014	279	36	344	34	107	1878
	2015	313	51	363	47	131	2743
Krapkowicki	2010	165	21	578	44	136	1600
	2011	311	17	273	31	85	2402
	2012	327	24	262	30	77	2758
	2013	187	33	246	32	81	1603
	2014	230	35	306	31	99	2170
	2015	246	27	291	25	102	2534
Oleski	2010	117	30	1062	8	136	1212
	2011	185	32	460	8	73	1884
	2012	212	22	546	12	74	2624
	2013	126	24	468	10	102	1644
	2014	169	26	537	3	131	2243
	2015	192	26	685	19	131	2926
Opolski	2010	317	56	732	62	333	3610
	2011	674	62	487	84	191	7219
	2012	632	78	595	109	169	7246
	2013	442	65	528	65	313	5428
	2014	606	62	537	87	264	6552
	2015	801	97	644	93	237	9495
Strzelecki	2010	182	35	625	64	109	1709
	2011	293	39	458	66	96	2738
	2012	271	29	280	41	78	3089
	2013	196	35	253	31	107	2200
	2014	233	37	335	52	133	2913
	2015	285	40	354	92	128	3740
Miasto na prawach powiatu – Opole	2010	383	99	550	266	212	2817
City with powiat status – Opole	2011	624	119	440	269	150	4899
	2012	483	117	520	247	133	4160
	2013	381	87	521	209	213	3242
	2014	383	103	527	205	225	2967
	2015	425	101	552	244	185	3256

a Katastrofy naturalne, awarie techniczne, wypadki w komunikacji i inne zagrożenia życia i mienia.
Ź r ó d ł o: dane Komendy Wojewódzkiej Państwowej Straży Pożarnej w Opolu.

a Natural catastrophes, technical failures, transportation accidents and other threats to life and property.
S o u r c e: data of the Voivodship State Fire Headquarters in Opole.

LUDNOŚĆ
POPULATION

TABL. 1 /10/. **POWIERZCHNIA I LUDNOŚĆ**
Stan w dniu 31 XII
AREA AND POPULATION
As of 31 XII

WYSZCZEGÓLNIENIE *SPECIFICATION*		Powierzchnia w km^2 *Area in km^2*	Ludność *Population* ogółem *total*	mężczyźni *males*	kobiety *females*	na 1 km^2 *per 1 km^2*	Kobiety na 100 mężczyzn *Females per 100 males*
WOJEWÓDZTWO	**2010**	**9412**	**1017241**	**491801**	**525440**	**108**	**107**
VOIVODSHIP	**2015**	**9412**	**996011**	**481948**	**514063**	**106**	**107**
PODREGION NYSKI	**2010**	**4093**	**385102**	**187068**	**198034**	**94**	**106**
SUBREGION NYSKI	**2015**	**4093**	**375841**	**182759**	**193082**	**92**	**106**
Powiat brzeski	**2010**	**876**	**92587**	**45075**	**47512**	**106**	**105**
	2015	**876**	**91191**	**44416**	**46775**	**104**	**105**
Gmina miejska: *Urban gmina:*							
Brzeg	2010	15	37528	17824	19704	2569	111
	2015	15	36469	17315	19154	2496	111
Gminy miejsko-wiejskie: *Urban-rural gminas:*							
Grodków	2010	286	19854	9747	10107	69	104
	2015	286	19511	9586	9925	68	104
Lewin Brzeski	2010	160	13630	6663	6967	85	105
	2015	160	13299	6511	6788	83	104
Gminy wiejskie: *Rural gminas:*							
Lubsza	2010	212	8982	4516	4466	42	99
	2015	212	9028	4526	4502	42	99
Olszanka	2010	93	5017	2520	2497	54	99
	2015	93	4956	2504	2452	53	98
Skarbimierz	2010	110	7576	3805	3771	69	99
	2015	110	7928	3974	3954	72	99
Powiat głubczycki	**2010**	**673**	**48521**	**23650**	**24871**	**72**	**105**
	2015	**673**	**46892**	**22879**	**24013**	**70**	**105**
Gminy miejsko-wiejskie: *Urban-rural gminas:*							
Baborów	2010	117	6337	3144	3193	54	102
	2015	117	6151	3047	3104	53	102
Głubczyce	2010	294	23506	11446	12060	80	105
	2015	294	22776	11042	11734	77	106
Kietrz	2010	140	11523	5586	5937	83	106
	2015	140	11221	5482	5739	80	105
Gmina wiejska: *Rural gmina:*							
Branice	2010	122	7155	3474	3681	59	106
	2015	122	6744	3308	3436	55	104

TABL. 1 /10/. **POWIERZCHNIA I LUDNOŚĆ (cd.)**
Stan w dniu 31 XII
AREA AND POPULATION (cont.)
As of 31 XII

WYSZCZEGÓLNIENIE *SPECIFICATION*		Powierzchnia w km^2 *Area in km^2*	Ludność *Population* ogółem *total*	mężczyźni *males*	kobiety *females*	na 1 km^2 *per 1 km^2*	Kobiety na 100 mężczyzn *Females per 100 males*
PODREGION NYSKI (cd.) ***SUBREGION NYSKI (cont.)***							
Powiat namysłowski	**2010**	**748**	**43276**	**21166**	**22110**	**58**	**104**
	2015	**748**	**42615**	**20842**	**21773**	**57**	**104**
Gmina miejsko-wiejska: *Urban-rural gmina:*							
Namysłów	2010	290	25809	12544	13265	89	106
	2015	290	25749	12483	13266	89	106
Gminy wiejskie: *Rural gminas:*							
Domaszowice	2010	114	3755	1831	1924	33	105
	2015	114	3647	1788	1859	32	104
Pokój	2010	133	5452	2669	2783	41	104
	2015	133	5284	2556	2728	40	107
Świerczów	2010	110	3584	1782	1802	32	101
	2015	110	3429	1720	1709	31	99
Wilków	2010	101	4676	2340	2336	46	100
	2015	101	4506	2295	2211	45	96
Powiat nyski	**2010**	**1224**	**142799**	**69379**	**73420**	**117**	**106**
	2015	**1224**	**138969**	**67564**	**71405**	**114**	**106**
Gminy miejsko-wiejskie: *Urban-rural gminas:*							
Głuchołazy	2010	168	25290	12230	13060	150	107
	2015	168	24254	11747	12507	144	106
Korfantów	2010	180	9328	4587	4741	52	103
	2015	180	9121	4490	4631	51	103
Nysa	2010	218	58761	28231	30530	270	108
	2015	218	57710	27767	29943	265	108
Otmuchów	2010	187	14143	6872	7271	75	106
	2015	187	13803	6695	7108	74	106
Paczków	2010	80	13426	6591	6835	168	104
	2015	80	12945	6383	6562	162	103
Gminy wiejskie: *Rural gminas:*							
Kamiennik	2010	89	3728	1853	1875	42	101
	2015	89	3570	1790	1780	40	99
Łambinowice	2010	124	7896	3902	3994	64	102
	2015	124	7697	3759	3938	62	105
Pakosławice	2010	74	3764	1867	1897	51	102
	2015	74	3582	1787	1795	48	100
Skoroszyce	2010	104	6463	3246	3217	62	99
	2015	104	6287	3146	3141	61	100

TABL. 1 /10/. **POWIERZCHNIA I LUDNOŚĆ (cd.)**
Stan w dniu 31 XII
AREA AND POPULATION (cont.)
As of 31 XII

WYSZCZEGÓLNIENIE *SPECIFICATION*		Powierzchnia w km^2 *Area in km^2*	Ludność *Population* ogółem *total*	mężczyźni *males*	kobiety *females*	na 1 km^2 *per 1 km^2*	Kobiety na 100 mężczyzn *Females per 100 males*
PODREGION NYSKI (dok.) ***SUBREGION NYSKI (cont.)***							
Powiat prudnicki	**2010**	**572**	**57919**	**27798**	**30121**	**101**	**108**
	2015	**572**	**56174**	**27058**	**29116**	**98**	**108**
Gminy miejsko-wiejskie: *Urban-rural gminas:*							
Biała	2010	196	11096	5310	5786	57	109
	2015	196	10721	5140	5581	55	109
Głogówek	2010	170	13871	6762	7109	82	105
	2015	170	13445	6636	6809	79	103
Prudnik	2010	122	28521	13567	14954	233	110
	2015	122	27645	13164	14481	226	110
Gmina wiejska: *Rural gmina:*							
Lubrza	2010	84	4431	2159	2272	53	105
	2015	84	4363	2118	2245	52	106
PODREGION OPOLSKI	**2010**	**5319**	**632139**	**304733**	**327406**	**119**	**107**
SUBREGION OPOLSKI	**2015**	**5319**	**620170**	**299189**	**320981**	**117**	**107**
Powiat kędzierzyńsko--kozielski	**2010**	**625**	**98900**	**47793**	**51107**	**158**	**107**
	2015	**625**	**96139**	**46413**	**49726**	**154**	**107**
Gmina miejska: *Urban gmina:*							
Kędzierzyn-Koźle	2010	124	64306	31070	33236	520	107
	2015	124	62399	30110	32289	504	107
Gminy wiejskie: *Rural gminas:*							
Bierawa	2010	119	7751	3722	4029	65	108
	2015	119	7866	3777	4089	66	108
Cisek	2010	71	6018	2897	3121	85	108
	2015	71	5750	2760	2990	81	108
Pawłowiczki	2010	153	8121	3989	4132	53	104
	2015	153	7719	3796	3923	50	103
Polska Cerekiew	2010	60	4433	2107	2326	74	110
	2015	60	4156	1996	2160	69	108
Reńska Wieś	2010	98	8271	4008	4263	84	106
	2015	98	8249	3974	4275	84	108

TABL. 1 /10/. **POWIERZCHNIA I LUDNOŚĆ (cd.)**
Stan w dniu 31 XII
AREA AND POPULATION (cont.)
As of 31 XII

WYSZCZEGÓLNIENIE *SPECIFICATION*		Powierzchnia w km^2 *Area in km^2*	Ludność *Population* ogółem *total*	mężczyźni *males*	kobiety *females*	na 1 km^2 *per 1 km^2*	Kobiety na 100 mężczyzn *Females per 100 males*
PODREGION OPOLSKI (cd.) ***SUBREGION OPOLSKI (cont.)***							
Powiat kluczborski	**2010**	**852**	**68124**	**33187**	**34937**	**80**	**105**
	2015	**852**	**66707**	**32545**	**34162**	**78**	**105**
Gminy miejsko-wiejskie: *Urban-rural gminas*:							
Byczyna	2010	183	9670	4774	4896	53	103
	2015	183	9513	4713	4800	52	102
Kluczbork	2010	217	37174	17937	19237	171	107
	2015	217	36406	17587	18819	168	107
Wołczyn	2010	241	14192	7047	7145	59	101
	2015	241	13839	6873	6966	57	101
Gmina wiejska: *Rural gmina:*							
Lasowice Wielkie	2010	211	7088	3429	3659	34	107
	2015	211	6949	3372	3577	33	106
Powiat krapkowicki	**2010**	**442**	**65944**	**32029**	**33915**	**149**	**106**
	2015	**442**	**64599**	**31262**	**33337**	**146**	**107**
Gminy miejsko-wiejskie: *Urban-rural gminas:*							
Gogolin	2010	101	12497	6032	6465	124	107
	2015	101	12436	6009	6427	124	107
Krapkowice	2010	97	23739	11493	12246	244	107
	2015	97	23148	11157	11991	238	107
Zdzieszowice	2010	57	16494	8189	8305	287	101
	2015	57	16040	7891	8149	279	103
Gminy wiejskie: *Rural gminas:*							
Strzeleczki	2010	118	7579	3629	3950	65	109
	2015	118	7425	3566	3859	63	108
Walce	2010	69	5635	2686	2949	82	110
	2015	69	5550	2639	2911	80	110
Powiat oleski	**2010**	**973**	**66361**	**32321**	**34040**	**68**	**105**
	2015	**973**	**65306**	**31872**	**33434**	**67**	**105**
Gminy miejsko-wiejskie: *Urban-rural gminas:*							
Dobrodzień	2010	163	10130	4876	5254	62	108
	2015	163	10003	4840	5163	61	107
Gorzów Śląski	2010	154	7408	3644	3764	48	103
	2015	154	7217	3562	3655	47	103
Olesno	2010	241	18176	8694	9482	75	109
	2015	241	17941	8603	9338	74	109
Praszka	2010	103	13968	6885	7083	136	103
	2015	103	13721	6754	6967	133	103

TABL. 1 /10/. **POWIERZCHNIA I LUDNOŚĆ (cd.)**
Stan w dniu 31 XII
AREA AND POPULATION (cont.)
As of 31 XII

WYSZCZEGÓLNIENIE *SPECIFICATION*		Powierzchnia w km^2 *Area in km^2*	Ludność *Population* ogółem *total*	mężczyźni *males*	kobiety *females*	na 1 km^2 *per 1 km^2*	Kobiety na 100 mężczyzn *Females per 100 males*
PODREGION OPOLSKI (cd.) ***SUBREGION OPOLSKI (cont.)***							
Powiat oleski (dok.) ***(cont.)***							
Gminy wiejskie: *Rural gminas:*							
Radłów	2010	116	4495	2206	2289	38	104
	2015	116	4390	2131	2259	38	106
Rudniki	2010	100	8343	4086	4257	83	104
	2015	100	8313	4098	4215	83	103
Zębowice	2010	96	3841	1930	1911	40	99
	2015	96	3721	1884	1837	39	98
Powiat opolski	**2010**	**1586**	**133110**	**64527**	**68583**	**84**	**106**
	2015	**1586**	**133048**	**64544**	**68504**	**84**	**106**
Gminy miejsko-wiejskie: *Urban-rural gminas:*							
Niemodlin	2010	183	13632	6744	6888	74	102
	2015	183	13417	6646	6771	73	102
Ozimek	2010	126	20200	9843	10357	161	105
	2015	126	19786	9618	10168	157	106
Prószków	2010	121	9815	4694	5121	81	109
	2015	121	9823	4699	5124	81	109
Gminy wiejskie: *Rural gminas:*							
Chrząstowice	2010	82	6678	3283	3395	81	103
	2015	82	6816	3325	3491	83	105
Dąbrowa	2010	131	9458	4624	4834	72	105
	2015	131	9632	4720	4912	74	104
Dobrzeń Wielki	2010	91	14358	6840	7518	158	110
	2015	91	14552	6999	7553	160	108
Komprachcice	2010	56	10920	5242	5678	195	108
	2015	56	11111	5339	5772	199	108
Łubniany	2010	126	9504	4587	4917	75	107
	2015	126	9695	4717	4978	77	106
Murów	2010	160	5649	2744	2905	35	106
	2015	160	5504	2678	2826	34	106

TABL. 1 /10/. **POWIERZCHNIA I LUDNOŚĆ (dok.)**
Stan w dniu 31 XII
AREA AND POPULATION (cont.)
As of 31 XII

WYSZCZEGÓLNIENIE *SPECIFICATION*		Powierzchnia w km^2 *Area in km^2*	Ludność *Population* ogółem *total*	mężczyźni *males*	kobiety *females*	na 1 km^2 *per 1 km^2*	Kobiety na 100 mężczyzn *Females per 100 males*
PODREGION OPOLSKI (dok.) ***SUBREGION OPOLSKI (cont.)***							
Powiat opolski (dok.) ***(cont.)***							
Gminy wiejskie: (dok.) *Rural gminas: (cont.)*							
Popielów	2010	176	8276	4038	4238	47	105
	2015	176	8086	3889	4197	46	108
Tarnów Opolski	2010	82	9727	4678	5049	119	108
	2015	82	9592	4629	4963	117	107
Tułowice	2010	81	5261	2546	2715	65	107
	2015	81	5257	2547	2710	65	106
Turawa	2010	171	9632	4664	4968	56	107
	2015	171	9777	4738	5039	57	106
Powiat strzelecki	**2010**	**744**	**77044**	**37469**	**39575**	**104**	**106**
	2015	**744**	**75440**	**36749**	**38691**	**101**	**105**
Gminy miejsko-wiejskie: *Urban-rural gminas:*							
Kolonowskie	2010	84	6079	2935	3144	73	107
	2015	84	5957	2883	3074	71	107
Leśnica	2010	95	8183	3923	4260	86	109
	2015	95	7849	3766	4083	83	108
Strzelce Opolskie	2010	203	31827	15511	16316	157	105
	2015	203	31040	15163	15877	153	105
Ujazd	2010	83	6278	3043	3235	75	106
	2015	83	6351	3107	3244	76	104
Zawadzkie	2010	82	12142	5952	6190	148	104
	2015	82	11654	5696	5958	142	105
Gminy wiejskie: *Rural gminas:*							
Izbicko	2010	85	5360	2552	2808	63	110
	2015	85	5413	2582	2831	64	110
Jemielnica	2010	112	7175	3553	3622	63	102
	2015	112	7176	3552	3624	63	102
Miasto na prawach powiatu – Opole ***City with powiat status – – Opole***	**2010**	**97**	**122656**	**57407**	**65249**	**1270**	**114**
	2015	**97**	**118931**	**55804**	**63127**	**1232**	**113**

TABL. 2 /11/. **LUDNOŚĆ WEDŁUG BIOLOGICZNYCH GRUP WIEKU**
Stan w dniu 31 XII
POPULATION BY BIOLOGICAL AGE GROUPS
As of 31 XII

WYSZCZEGÓLNIENIE *SPECIFICATION*		Ogółem *Total*	W % ogółem w wieku *In % of total by age*		
			0–14 lat *years*	15–64	65 lat i więcej *and more*
WOJEWÓDZTWO	**2010**	**1017241**	**13,7**	**72,2**	**14,2**
VOIVODSHIP	**2011**	**1013950**	**13,5**	**72,1**	**14,4**
	2012	**1010203**	**13,4**	**71,8**	**14,8**
	2013	**1004416**	**13,3**	**71,4**	**15,3**
	2014	**1000858**	**13,2**	**70,9**	**15,9**
	2015	**996011**	**13,1**	**70,4**	**16,4**
Podregion nyski	**2010**	**385102**	**14,5**	**71,8**	**13,7**
Subregion nyski	**2011**	**383523**	**14,2**	**71,8**	**14,0**
	2012	**382094**	**14,1**	**71,5**	**14,4**
	2013	**379771**	**13,9**	**71,1**	**15,1**
	2014	**378189**	**13,7**	**70,6**	**15,7**
	2015	**375841**	**13,6**	**70,1**	**16,3**
powiaty: *powiats:*					
Brzeski	2010	92587	15,4	71,7	12,9
	2011	92455	15,1	71,6	13,2
	2012	92345	15,1	71,3	13,7
	2013	91981	14,8	70,8	14,4
	2014	91543	14,7	70,3	15,0
	2015	91191	14,5	69,8	15,6
Głubczycki	2010	48521	14,2	71,4	14,4
	2011	48217	13,9	71,3	14,7
	2012	47896	13,7	71,2	15,1
	2013	47453	13,5	70,7	15,8
	2014	47262	13,3	70,1	16,5
	2015	46892	13,3	69,7	17,0
Namysłowski	2010	43276	15,1	72,2	12,7
	2011	43149	15,0	72,0	13,1
	2012	43011	14,8	71,8	13,4
	2013	42881	14,7	71,4	13,9
	2014	42809	14,6	71,0	14,4
	2015	42615	14,4	70,5	15,1
Nyski	2010	142799	13,9	72,5	13,6
	2011	142119	13,6	72,4	13,9
	2012	141586	13,5	72,0	14,5
	2013	140628	13,2	71,6	15,2
	2014	139967	13,0	71,1	15,9
	2015	138969	12,8	70,6	16,6
Prudnicki	2010	57919	14,1	70,5	15,4
	2011	57583	14,0	70,6	15,5
	2012	57256	13,7	70,5	15,8
	2013	56828	13,6	70,4	16,1
	2014	56608	13,6	70,0	16,5
	2015	56174	13,4	69,7	16,9

TABL. 2 /11/. **LUDNOŚĆ WEDŁUG BIOLOGICZNYCH GRUP WIEKU (dok.)**
Stan w dniu 31 XII
POPULATION BY BIOLOGICAL AGE GROUPS (cont.)
As of 31 XII

WYSZCZEGÓLNIENIE *SPECIFICATION*		Ogółem *Total*	W % ogółem w wieku *In % of total by age*		
			0–14 lat *years*	15–64	65 lat i więcej *and more*
Podregion opolski	**2010**	**632139**	**13,2**	**72,4**	**14,4**
Subregion opolski	**2011**	**630427**	**13,0**	**72,3**	**14,7**
	2012	**628109**	**13,0**	**72,1**	**15,0**
	2013	**624645**	**12,9**	**71,7**	**15,4**
	2014	**622669**	**12,9**	**71,1**	**16,0**
	2015	**620170**	**12,9**	**70,6**	**16,5**
powiaty: *powiats:*					
Kędzierzyńsko-kozielski	2010	98900	13,2	71,4	15,5
	2011	98350	13,0	71,3	15,7
	2012	97879	12,8	71,1	16,1
	2013	97181	12,7	70,7	16,7
	2014	96715	12,6	70,1	17,3
	2015	96139	12,6	69,6	17,8
Kluczborski	2010	68124	13,9	72,4	13,8
	2011	67845	13,6	72,3	14,1
	2012	67558	13,4	72,0	14,6
	2013	67256	13,2	71,8	15,0
	2014	66977	13,0	71,5	15,5
	2015	66707	12,9	71,0	16,1
Krapkowicki	2010	65944	13,4	72,6	14,1
	2011	65729	13,2	72,7	14,1
	2012	65390	13,0	72,6	14,3
	2013	65113	12,9	72,4	14,7
	2014	64850	12,9	71,9	15,2
	2015	64599	12,8	71,5	15,7
Oleski	2010	66361	13,8	71,6	14,6
	2011	66104	13,6	71,6	14,8
	2012	65867	13,4	71,6	15,0
	2013	65653	13,3	71,3	15,3
	2014	65547	13,2	71,0	15,8
	2015	65306	13,2	70,6	16,3
Opolski	2010	133110	13,4	72,9	13,8
	2011	133196	13,3	72,9	13,8
	2012	133291	13,2	72,9	13,9
	2013	133217	13,1	72,7	14,2
	2014	133203	13,0	72,4	14,6
	2015	133048	13,1	71,9	15,0
Strzelecki	2010	77044	13,2	72,1	14,7
	2011	76764	13,0	72,3	14,7
	2012	76548	13,0	72,2	14,7
	2013	76079	13,0	71,9	15,0
	2014	75803	13,0	71,6	15,4
	2015	75440	13,0	71,2	15,8
Miasto na prawach powiatu – – Opole	2010	122656	12,2	73,1	14,7
City with powiat status – – Opole	2011	122439	12,1	72,6	15,3
	2012	121576	12,2	71,8	16,0
	2013	120146	12,3	70,8	16,8
	2014	119574	12,5	69,8	17,7
	2015	118931	12,7	68,8	18,5

TABL. 3 /12/. **LUDNOŚĆ WEDŁUG EDUKACYJNYCH GRUP WIEKU**
Stan w dniu 31 XII
POPULATION BY EDUCATIONAL AGE GROUPS
As of 31 XII

WYSZCZEGÓLNIENIE *SPECIFICATION*		Ogółem *Total*	W % ogółem w wieku *In % of total by age*				
			3–6 lat *years*	7–12	13–15	16–18	19–24 lata *years*
WOJEWÓDZTWO	**2010**	**250081**	**13,9**	**21,8**	**12,9**	**14,8**	**36,6**
VOIVODSHIP	**2011**	**242941**	**14,8**	**21,7**	**12,8**	**14,5**	**36,2**
	2012	**236306**	**15,7**	**21,9**	**12,6**	**14,2**	**35,6**
	2013	**229250**	**16,3**	**22,3**	**12,5**	**14,0**	**34,8**
	2014	**222645**	**16,8**	**23,0**	**12,4**	**13,9**	**34,0**
	2015	**216565**	**16,9**	**24,1**	**12,2**	**13,7**	**33,1**
Podregion nyski	**2010**	**97540**	**14,2**	**22,2**	**13,3**	**15,2**	**35,1**
Subregion nyski	**2011**	**95027**	**15,2**	**21,9**	**13,2**	**14,8**	**34,8**
	2012	**93072**	**16,2**	**22,0**	**12,8**	**14,3**	**34,7**
	2013	**90774**	**16,7**	**22,2**	**12,5**	**14,1**	**34,5**
	2014	**88449**	**16,9**	**22,9**	**12,3**	**13,9**	**34,0**
	2015	**86072**	**16,7**	**24,2**	**12,1**	**13,6**	**33,5**
powiaty: *powiats:*							
Brzeski	2010	23658	15,1	22,7	13,6	14,5	34,1
	2011	23257	16,6	22,3	13,4	14,1	33,6
	2012	22973	18,0	22,1	12,9	13,8	33,2
	2013	22486	18,4	22,5	12,5	13,8	32,8
	2014	21947	18,4	23,6	12,3	13,4	32,4
	2015	21553	17,7	25,2	11,9	13,0	32,2
Głubczycki	2010	12192	14,1	22,0	13,5	15,1	35,3
	2011	11847	14,8	21,9	13,5	15,2	34,6
	2012	11584	15,5	22,1	13,0	14,4	34,9
	2013	11200	16,1	22,7	12,3	14,4	34,5
	2014	10883	16,2	23,2	12,1	14,2	34,4
	2015	10576	16,0	24,2	12,1	13,8	33,9
Namysłowski	2010	11252	14,4	22,4	12,8	15,7	34,7
	2011	11001	15,8	22,2	12,9	14,7	34,4
	2012	10804	16,7	22,2	12,7	13,8	34,5
	2013	10653	17,4	22,4	12,6	13,5	34,1
	2014	10493	17,8	22,7	12,6	14,1	32,8
	2015	10216	17,3	24,4	12,3	13,7	32,3
Nyski	2010	35676	13,6	21,9	13,5	15,5	35,6
	2011	34670	14,5	21,7	13,1	15,2	35,5
	2012	33843	15,4	21,7	12,8	14,6	35,4
	2013	32954	15,9	21,7	12,6	14,4	35,4
	2014	31960	16,3	22,3	12,4	14,0	35,0
	2015	30962	16,3	23,5	12,1	13,9	34,2
Prudnicki	2010	14762	14,1	21,8	12,9	15,4	35,8
	2011	14252	14,6	21,9	12,9	14,8	35,8
	2012	13868	15,3	22,1	12,5	14,7	35,4
	2013	13481	15,6	22,5	12,5	14,0	35,4
	2014	13166	16,1	23,2	12,2	13,8	34,8
	2015	12765	16,3	23,8	12,2	13,4	34,3

TABL. 3 /12/. **LUDNOŚĆ WEDŁUG EDUKACYJNYCH GRUP WIEKU (dok.)**
Stan w dniu 31 XII
POPULATION BY EDUCATIONAL AGE GROUPS (cont.)
As of 31 XII

WYSZCZEGÓLNIENIE *SPECIFICATION*		Ogółem *Total*	W % ogółem w wieku *In % of total by age*				
			3–6 lat *years*	7–12	13–15	16–18	19–24 lata *years*
Podregion opolski	**2010**	**152541**	**13,7**	**21,5**	**12,6**	**14,6**	**37,6**
Subregion opolski	**2011**	**147914**	**14,6**	**21,6**	**12,6**	**14,3**	**37,0**
	2012	**143234**	**15,4**	**21,9**	**12,5**	**14,1**	**36,2**
	2013	**138476**	**16,1**	**22,3**	**12,5**	**14,0**	**35,1**
	2014	**134196**	**16,6**	**23,0**	**12,4**	**13,9**	**34,0**
	2015	**130493**	**16,9**	**24,1**	**12,3**	**13,7**	**32,9**
powiaty: *powiats*:							
Kędzierzyńsko-kozielski	2010	23517	13,8	21,8	13,0	14,6	36,7
	2011	22830	14,9	21,8	13,1	14,4	35,9
	2012	22142	15,5	21,6	13,0	14,0	35,9
	2013	21402	16,1	22,5	12,4	14,2	34,8
	2014	20714	16,4	23,1	12,3	14,3	33,9
	2015	20141	16,4	24,4	12,0	14,2	33,1
Kluczborski	2010	17517	13,3	21,7	13,1	15,3	36,7
	2011	16954	14,0	21,4	13,2	14,9	36,6
	2012	16475	14,6	21,5	12,8	14,7	36,4
	2013	16005	15,1	21,5	12,9	14,2	36,4
	2014	15435	15,4	22,1	12,6	14,4	35,5
	2015	14981	15,7	23,0	12,3	13,9	35,0
Krapkowicki	2010	16232	13,8	21,7	13,1	14,7	36,8
	2011	15745	14,5	21,5	12,9	14,6	36,4
	2012	15241	15,0	22,1	12,6	14,6	35,8
	2013	14782	14,9	22,4	12,7	14,1	35,8
	2014	14306	15,5	23,1	12,0	14,1	35,3
	2015	13856	15,9	23,9	12,2	13,5	34,4
Oleski	2010	16675	13,4	22,0	13,2	15,2	36,2
	2011	16235	14,2	22,1	12,8	14,6	36,2
	2012	15702	14,8	22,3	12,9	14,3	35,8
	2013	15334	15,2	22,2	12,7	14,5	35,4
	2014	14851	15,7	22,4	13,1	14,1	34,7
	2015	14465	16,0	23,2	12,8	14,0	33,9
Opolski	2010	32213	13,6	22,1	13,1	14,9	36,3
	2011	31399	14,4	22,3	12,8	14,7	35,9
	2012	30705	15,1	22,5	12,7	14,5	35,1
	2013	30002	15,8	22,7	12,7	14,6	34,1
	2014	29321	16,4	23,2	12,6	14,4	33,4
	2015	28656	16,7	24,0	12,6	14,4	32,3
Strzelecki	2010	19240	12,9	21,3	12,4	15,1	38,3
	2011	18580	13,8	21,2	12,4	14,4	38,2
	2012	17929	14,4	21,5	12,4	14,2	37,5
	2013	17273	15,3	21,7	12,7	13,8	36,4
	2014	16718	16,0	22,3	12,4	13,8	35,5
	2015	16177	16,7	23,1	12,3	13,5	34,4
Miasto na prawach powiatu – Opole	2010	27147	14,6	20,1	11,1	12,9	41,3
City with powiat status – Opole	2011	26171	15,9	20,5	11,2	12,6	39,7
	2012	25040	17,5	21,5	11,1	12,8	37,1
	2013	23678	19,0	22,9	11,5	12,7	33,9
	2014	22851	19,8	24,2	11,7	12,8	31,5
	2015	22217	20,0	26,1	11,8	12,5	29,5

TABL. 4 /13/. **LUDNOŚĆ WEDŁUG EKONOMICZNYCH GRUP WIEKU**
Stan w dniu 31 XII
POPULATION BY ECONOMIC AGE GROUPS
As of 31 XII

WYSZCZEGÓLNIENIE *SPECIFICATION*		Ogółem *Grand total*	W % ogółem w wieku *In % of grand total by age*				W wieku nieprodukcyjnym na 100 osób w wieku produkcyjnym *In non-working age per 100 persons at working age*
			przedprodukcyjnym *pre-working*	produkcyjnym *working*		poprodukcyjnym *post-working*	
				razem *total*	w tym w mobilnym *of which of mobility*		
WOJEWÓDZTWO ..... ***VOIVODSHIP***	**2010**	**1017241**	**17,1**	**65,6**	**40,3**	**17,3**	**52,5**
	2011	**1013950**	**16,8**	**65,4**	**40,1**	**17,8**	**52,8**
	2012	**1010203**	**16,6**	**65,1**	**39,9**	**18,3**	**53,5**
	2013	**1004416**	**16,3**	**64,7**	**39,6**	**18,9**	**54,5**
	2014	**1000858**	**16,1**	**64,3**	**39,2**	**19,6**	**55,6**
	2015	**996011**	**16,0**	**63,8**	**38,9**	**20,2**	**56,7**
Podregion nyski ..... ***Subregion nyski***	**2010**	**385102**	**18,1**	**64,8**	**39,3**	**17,1**	**54,3**
	2011	**383523**	**17,7**	**64,7**	**39,3**	**17,6**	**54,6**
	2012	**382094**	**17,4**	**64,4**	**39,3**	**18,2**	**55,3**
	2013	**379771**	**17,1**	**64,1**	**39,2**	**18,8**	**56,1**
	2014	**378189**	**16,8**	**63,6**	**39,0**	**19,5**	**57,2**
	2015	**375841**	**16,6**	**63,3**	**38,9**	**20,2**	**58,0**
powiaty: *powiats:*							
Brzeski	2010	92587	18,9	64,9	39,7	16,2	54,1
	2011	92455	18,6	64,6	39,7	16,8	54,8
	2012	92345	18,5	64,2	39,6	17,3	55,7
	2013	91981	18,1	63,9	39,6	18,1	56,6
	2014	91543	17,8	63,4	39,5	18,8	57,6
	2015	91191	17,5	63,0	39,3	19,5	58,8
Głubczycki	2010	48521	17,9	64,2	38,5	17,9	55,7
	2011	48217	17,5	64,1	38,3	18,4	55,9
	2012	47896	17,1	63,9	38,3	19,0	56,5
	2013	47453	16,8	63,6	38,2	19,7	57,3
	2014	47262	16,5	63,2	37,9	20,3	58,2
	2015	46892	16,1	63,0	37,9	20,8	58,6
Namysłowski	2010	43276	18,9	65,3	39,7	15,8	53,2
	2011	43149	18,5	65,1	39,7	16,4	53,7
	2012	43011	18,2	64,9	39,8	16,8	54,0
	2013	42881	18,1	64,4	39,6	17,5	55,3
	2014	42809	18,0	64,0	39,5	18,1	56,4
	2015	42615	17,7	63,5	39,4	18,8	57,4
Nyski	2010	142799	17,6	65,3	39,4	17,2	53,2
	2011	142119	17,1	65,2	39,4	17,7	53,5
	2012	141586	16,8	64,8	39,4	18,4	54,3
	2013	140628	16,4	64,4	39,3	19,2	55,2
	2014	139967	16,1	64,0	39,2	20,0	56,4
	2015	138969	15,8	63,6	39,0	20,7	57,3
Prudnicki	2010	57919	17,7	63,8	39,0	18,5	56,8
	2011	57583	17,5	63,7	38,9	18,8	57,0
	2012	57256	17,0	63,7	39,0	19,3	57,0
	2013	56828	16,8	63,6	38,8	19,7	57,3
	2014	56608	16,6	63,3	38,7	20,1	58,1
	2015	56174	16,3	63,1	38,6	20,6	58,6

TABL. 4 /13/. **LUDNOŚĆ WEDŁUG EKONOMICZNYCH GRUP WIEKU (dok.)**
Stan w dniu 31 XII
POPULATION BY ECONOMIC AGE GROUPS (cont.)
As of 31 XII

WYSZCZEGÓLNIENIE *SPECIFICATION*		Ogółem *Grand total*	W % ogółem w wieku *In % of grand total by age*				W wieku nieprodukcyjnym na 100 osób w wieku produkcyjnym *In non-working age per 100 persons at working age*
			przedprodukcyjnym *pre-working*	produkcyjnym *working*		poprodukcyjnym *post-working*	
				razem *total*	w tym w mobilnym *of which of mobility*		
Podregion opolski ...	**2010**	**632139**	**16,5**	**66,0**	**40,9**	**17,5**	**51,5**
Subregion opolski	**2011**	**630427**	**16,2**	**65,9**	**40,6**	**17,9**	**51,8**
	2012	**628109**	**16,0**	**65,6**	**40,2**	**18,4**	**52,5**
	2013	**624645**	**15,9**	**65,1**	**39,8**	**19,0**	**53,5**
	2014	**622669**	**15,7**	**64,7**	**39,3**	**19,6**	**54,6**
	2015	**620170**	**15,7**	**64,1**	**38,9**	**20,2**	**55,9**
powiaty: *powiats:*							
Kędzierzyńsko-kozielski	2010	98900	16,5	64,7	39,6	18,7	54,5
	2011	98350	16,1	64,6	39,3	19,2	54,7
	2012	97879	16,0	64,3	38,9	19,7	55,4
	2013	97181	15,7	64,0	38,5	20,3	56,3
	2014	96715	15,5	63,6	38,1	20,8	57,1
	2015	96139	15,3	63,3	37,7	21,4	58,0
Kluczborski	2010	68124	17,6	65,6	41,0	16,9	52,5
	2011	67845	17,2	65,5	40,8	17,3	52,6
	2012	67558	16,7	65,4	40,6	17,9	52,9
	2013	67256	16,5	65,1	40,4	18,4	53,5
	2014	66977	16,2	64,9	40,1	19,0	54,2
	2015	66707	15,9	64,5	39,9	19,6	55,1
Krapkowicki	2010	65944	16,9	66,4	41,1	16,7	50,5
	2011	65729	16,6	66,3	40,8	17,1	50,8
	2012	65390	16,3	66,2	40,4	17,5	51,0
	2013	65113	16,0	66,0	40,1	18,0	51,5
	2014	64850	15,8	65,4	39,5	18,8	52,8
	2015	64599	15,6	65,0	39,1	19,3	53,8
Oleski	2010	66361	17,4	65,3	40,2	17,4	53,2
	2011	66104	17,1	65,1	39,8	17,8	53,6
	2012	65867	16,7	65,0	39,6	18,3	53,8
	2013	65653	16,6	64,7	39,2	18,7	54,6
	2014	65547	16,4	64,4	38,8	19,3	55,3
	2015	65306	16,1	64,0	38,4	19,9	56,3
Opolski	2010	133110	16,8	66,9	41,7	16,3	49,4
	2011	133196	16,6	66,9	41,3	16,6	49,5
	2012	133291	16,4	66,7	40,8	16,9	49,9
	2013	133217	16,2	66,4	40,3	17,4	50,6
	2014	133203	16,1	66,0	39,8	17,9	51,5
	2015	133048	16,0	65,6	39,2	18,4	52,5
Strzelecki	2010	77044	16,7	66,1	41,5	17,2	51,4
	2011	76764	16,4	66,2	41,1	17,5	51,1
	2012	76548	16,1	66,1	40,7	17,8	51,3
	2013	76079	16,1	65,7	40,3	18,2	52,1
	2014	75803	15,9	65,4	39,9	18,7	52,8
	2015	75440	15,9	65,0	39,4	19,1	53,8
Miasto na prawach powiatu – Opole *City with powiat status – Opole*	2010	122656	14,9	66,5	41,0	18,6	50,4
	2011	122439	14,7	66,0	40,8	19,3	51,6
	2012	121576	14,7	65,1	40,4	20,2	53,7
	2013	120146	14,8	64,0	39,8	21,2	56,1
	2014	119574	14,8	63,1	39,3	22,1	58,4
	2015	118931	15,0	62,0	38,6	23,0	61,2

TABL. 5 /14/. **PROGNOZA LUDNOŚCI DO 2050 R.**
Stan w dniu 31 XII
POPULATION PROJECTION UNTIL 2050
As of 31 XII

WYSZCZEGÓLNIENIE *SPECIFICATION*		Ogółem *Grand total*	Mężczyźni *Males*	Kobiety *Females*	Z ogółem *Of grand total*					
					miasta *urban areas*			wieś *rural areas*		
					razem *total*	mężczyźni *males*	kobiety *females*	razem *total*	mężczyźni *males*	kobiety *females*
		w tys. *in thous.*								
WOJEWÓDZTWO	**2020**	**966,6**	**468,2**	**498,4**	**498,1**	**236,9**	**261,2**	**468,5**	**231,3**	**237,2**
VOIVODSHIP	**2030**	**902,0**	**437,1**	**464,9**	**456,2**	**216,3**	**239,9**	**445,9**	**220,9**	**225,0**
	2040	**825,8**	**401,0**	**424,8**	**408,5**	**194,0**	**214,5**	**417,3**	**207,0**	**210,4**
	2050	**744,6**	**364,0**	**380,6**	**359,9**	**172,4**	**187,5**	**384,6**	**191,6**	**193,1**
Podregion nyski	**2020**	**364,2**	**177,7**	**186,5**	**184,5**	**87,6**	**96,9**	**179,7**	**90,1**	**89,6**
Subregion nyski	**2030**	**338,7**	**165,5**	**173,2**	**169,1**	**80,2**	**88,9**	**169,6**	**85,3**	**84,3**
	2040	**308,1**	**150,9**	**157,2**	**151,7**	**72,1**	**79,6**	**156,4**	**78,8**	**77,6**
	2050	**275,0**	**135,7**	**139,4**	**133,9**	**64,1**	**69,8**	**141,2**	**71,6**	**69,6**
powiaty: *powiats:*										
Brzeski	2020	89,4	43,5	45,8	49,5	23,4	26,1	39,9	20,1	19,8
	2030	84,7	41,2	43,5	45,6	21,5	24,1	39,1	19,6	19,5
	2040	78,8	38,2	40,5	41,2	19,4	21,7	37,6	18,8	18,8
	2050	72,2	35,1	37,1	36,5	17,3	19,2	35,6	17,8	17,9
Głubczycki	2020	45,1	22,1	23,0	21,1	10,1	11,0	24,0	12,0	11,9
	2030	41,2	20,2	21,0	19,5	9,3	10,2	21,7	10,9	10,8
	2040	36,7	18,1	18,7	17,6	8,4	9,2	19,1	9,6	9,5
	2050	32,1	15,9	16,2	15,8	7,6	8,2	16,3	8,3	8,0
Namysłowski	2020	41,9	20,6	21,3	16,1	7,6	8,5	25,8	13,0	12,8
	2030	39,9	19,6	20,3	15,7	7,3	8,4	24,1	12,3	11,9
	2040	37,3	18,4	18,9	15,3	7,1	8,2	22,0	11,3	10,8
	2050	34,3	17,0	17,3	14,8	6,9	7,9	19,5	10,1	9,4
Nyski	2020	134,0	65,5	68,5	69,4	33,1	36,4	64,5	32,4	32,1
	2030	123,3	60,6	62,8	62,5	29,8	32,7	60,9	30,8	30,1
	2040	110,6	54,6	56,0	54,7	26,2	28,5	55,9	28,4	27,5
	2050	96,9	48,5	48,5	46,8	22,7	24,1	50,1	25,8	24,4
Prudnicki	2020	54,0	26,0	27,9	28,4	13,5	14,9	25,6	12,6	13,0
	2030	49,5	23,9	25,6	25,8	12,2	13,6	23,7	11,7	12,1
	2040	44,7	21,6	23,1	22,9	10,9	12,0	21,8	10,7	11,0
	2050	39,5	19,2	20,3	19,9	9,5	10,4	19,6	9,7	9,9

TABL. 5 /14/. **PROGNOZA LUDNOŚCI DO 2050 R. (dok.)**
Stan w dniu 31 XII
POPULATION PROJECTION UNTIL 2050 (cont.)
As of 31 XII

WYSZCZEGÓLNIENIE *SPECIFICATION*		Ogółem *Grand total*	Mężczyźni *Males*	Kobiety *Females*	Z ogółem *Of grand total*					
					miasta *urban areas*			wieś *rural areas*		
					razem *total*	mężczyźni *males*	kobiety *females*	razem *total*	mężczyźni *males*	kobiety *females*
		w tys. *in thous.*								
Podregion opolski	**2020**	**602,4**	**290,5**	**311,9**	**313,7**	**149,3**	**164,4**	**288,7**	**141,2**	**147,5**
Subregion opolski	**2030**	**563,3**	**271,6**	**291,7**	**287,1**	**136,1**	**151,0**	**276,3**	**135,5**	**140,7**
	2040	**517,7**	**250,1**	**267,6**	**256,7**	**121,9**	**134,8**	**261,0**	**128,2**	**132,8**
	2050	**469,5**	**228,3**	**241,2**	**226,1**	**108,4**	**117,7**	**243,4**	**120,0**	**123,5**
powiaty: *powiats:*										
Kędzierzyńsko-kozielski	2020	92,3	44,4	47,8	59,9	28,7	31,2	32,4	15,7	16,7
	2030	84,3	40,5	43,8	54,5	26,1	28,5	29,8	14,5	15,3
	2040	75,6	36,4	39,2	48,6	23,3	25,3	27,0	13,1	13,9
	2050	66,8	32,3	34,6	42,7	20,5	22,2	24,1	11,7	12,4
Kluczborski	2020	64,4	31,5	32,9	32,5	15,7	16,9	31,9	15,9	16,0
	2030	59,7	29,3	30,4	29,6	14,3	15,4	30,1	15,0	15,1
	2040	54,1	26,6	27,5	26,2	12,7	13,5	27,9	13,9	14,0
	2050	48,2	23,8	24,3	22,7	11,1	11,5	25,5	12,7	12,8
Krapkowicki	2020	62,4	30,2	32,1	33,5	16,2	17,3	28,8	14,0	14,8
	2030	57,6	27,9	29,7	30,3	14,6	15,7	27,3	13,3	14,0
	2040	52,2	25,4	26,9	26,5	12,8	13,7	25,7	12,6	13,2
	2050	46,4	22,9	23,5	22,4	11,2	11,3	24,0	11,7	12,2
Oleski	2020	63,0	30,8	32,2	22,3	10,7	11,6	40,7	20,1	20,5
	2030	58,5	28,7	29,8	19,7	9,4	10,3	38,8	19,3	19,5
	2040	53,4	26,3	27,1	16,9	8,1	8,8	36,5	18,2	18,3
	2050	47,9	23,7	24,2	14,1	6,9	7,3	33,8	16,9	16,9
Opolski	2020	131,4	63,7	67,6	17,8	8,5	9,3	113,6	55,3	58,4
	2030	126,9	61,6	65,4	16,3	7,7	8,6	110,6	53,9	56,8
	2040	120,9	58,7	62,3	14,6	6,8	7,7	106,4	51,8	54,5
	2050	113,8	55,4	58,4	12,7	6,0	6,7	101,1	49,4	51,7
Strzelecki	2020	73,3	35,7	37,6	31,9	15,4	16,5	41,4	20,3	21,1
	2030	68,1	33,3	34,9	28,5	13,7	14,8	39,6	19,5	20,1
	2040	62,2	30,4	31,7	24,7	11,9	12,8	37,5	18,5	18,9
	2050	55,8	27,5	28,2	20,8	10,1	10,7	35,0	17,4	17,5
Miasto na prawach	2020	115,7	54,1	61,6	115,7	54,1	61,6	–	–	–
powiatu – Opole	2030	108,1	50,3	57,8	108,1	50,3	57,8	–	–	–
City with powiat	2040	99,2	46,3	52,9	99,2	46,3	52,9	–	–	–
status – Opole	2050	90,6	42,6	48,0	90,6	42,6	48,0	–	–	–

TABL. 6 /15/. **MAŁŻEŃSTWA, ROZWODY I SEPARACJE ORZECZONE PRAWOMOCNIE**
MARRIAGES, DIVORCES AND SEPARATIONS VALIDLY ADJUDICATED

WYSZCZEGÓLNIENIE *SPECIFICATION*		Małżeństwa *Marriages*		Rozwody *Divorces*		Separacje orzeczone na 100 tys. ludności w wieku 20 lat i więcej *Separations adjudicated per 100 thous. population aged 20 and more*
		ogółem *total*	na 1000 ludności w wieku 18 lat i więcej *per 1000 population aged 18 and more*	ogółem *total*	na 1000 ludności w wieku 20 lat i więcej *per 1000 population aged 20 and more*	
WOJEWÓDZTWO ..... *VOIVODSHIP*	**2010**	**5693**	**6,8**	**1516**	**1,9**	**5,0**
	2011	**5210**	**6,2**	**1705**	**2,1**	**5,5**
	2012	**5351**	**6,3**	**1656**	**2,0**	**4,2**
	2013	**4740**	**5,6**	**1630**	**2,0**	**3,5**
	2014	**4822**	**5,7**	**1676**	**2,0***	**4,5**
	2015	**4920**	**5,9**	**1678**	**2,1**	**3,4**
Podregion nyski ..... *Subregion nyski*	**2010**	**2225**	**7,1**	**556**	**1,8**	**4,9**
	2011	**2014**	**6,4**	**661**	**2,2**	**3,6**
	2012	**2033**	**6,4**	**661**	**2,2**	**3,9**
	2013	**1768**	**5,6**	**657**	**2,2**	**2,9**
	2014	**1811**	**5,8**	**680**	**2,2**	**2,9**
	2015	**1831**	**5,8**	**682**	**2,2**	**2,3**
powiaty: *powiats:*						
Brzeski	2010	537	7,2	145	2,0	1,4
	2011	460	6,1	174	2,4	5,5
	2012	483	6,4	195	2,7	1,4
	2013	403	5,4	173	2,4	2,7
	2014	438	5,8	198	2,7	4,1
	2015	453	6,0	186	2,5	4,1
Głubczycki	2010	304	7,6	72	1,9	10,4
	2011	276	6,9	66	1,7	2,6
	2012	290	7,3	75	1,9	7,8
	2013	230	5,8	82	2,1	–
	2014	265	6,7	69	1,8	2,6
	2015	242	6,1	71	1,9	–
Namysłowski	2010	251	7,2	64	1,9	5,9
	2011	229	6,5	79	2,3	3,0
	2012	221	6,3	72	2,1	5,9
	2013	212	6,0	85	2,5	2,9
	2014	187	5,3	68	2,0	–
	2015	205	5,8	89	2,6	2,9
Nyski	2010	806	6,9	203	1,8	6,2
	2011	738	6,3	277	2,4	2,6
	2012	759	6,4	235	2,1	4,4
	2013	666	5,7	236	2,1	3,5
	2014	644	5,5	250	2,2	4,4
	2015	659	5,6	255	2,2	2,6
Prudnicki	2010	327	6,9	72	1,6	2,2
	2011	311	6,5	65	1,4	4,3
	2012	280	5,9	84	1,8	2,2
	2013	257	5,4	81	1,8	4,4
	2014	277	5,9	95	2,1	–
	2015	272	5,8	81	1,8	–

TABL. 6 /15/. **MAŁŻEŃSTWA, ROZWODY I SEPARACJE ORZECZONE PRAWOMOCNIE (dok.)**
MARRIAGES, DIVORCES AND SEPARATIONS VALIDLY ADJUDICATED (cont.)

WYSZCZEGÓLNIENIE *SPECIFICATION*		Małżeństwa *Marriages*		Rozwody *Divorces*		Separacje orzeczone na 100 tys. ludności w wieku 20 lat i więcej *Separations adjudicated per 100 thous. population aged 20 and more*
		ogółem *total*	na 1000 ludności w wieku 18 lat i więcej *per 1000 population aged 18 and more*	ogółem *total*	na 1000 ludności w wieku 20 lat i więcej *per 1000 population aged 20 and more*	
Podregion opolski	**2010**	**3468**	**6,6**	**960**	**1,9**	**5,1**
Subregion opolski	**2011**	**3196**	**6,1**	**1044**	**2,0**	**6,6**
	2012	**3318**	**6,3**	**995**	**1,9**	**4,3**
	2013	**2972**	**5,6**	**973**	**1,9**	**3,9**
	2014	**3011**	**5,7**	**996**	**1,9**	**5,5**
	2015	**3089**	**5,9**	**996**	**1,9**	**4,1**
powiaty: *powiats:*						
Kędzierzyńsko-kozielski	2010	520	6,3	178	2,2	3,7
	2011	469	5,7	175	2,2	6,2
	2012	512	6,2	161	2,0	5,0
	2013	474	5,8	170	2,1	5,0
	2014	478	5,8	170	2,1	8,8
	2015	465	5,7	166	2,1	–
Kluczborski	2010	369	6,6	118	2,2	3,7
	2011	347	6,2	98	1,8	3,7
	2012	375	6,7	111	2,0	3,7
	2013	330	5,9	115	2,1	3,7
	2014	338	6,0	105	1,9	3,7
	2015	335	6,0	102	1,9	7,3
Krapkowicki	2010	365	6,7	95	1,8	3,8
	2011	348	6,3	88	1,7	5,6
	2012	372	6,8	101	1,9	1,9
	2013	306	5,6	90	1,7	3,8
	2014	322	5,9	92	1,7	3,8
	2015	355	6,5	111	2,1	1,9
Oleski	2010	396	7,2	78	1,5	7,6
	2011	385	7,0	75	1,4	3,8
	2012	370	6,7	68	1,3	5,6
	2013	319	5,8	59	1,1	–
	2014	328	6,0	73	1,4	–
	2015	328	6,0	68	1,3	–
Opolski	2010	723	6,6	160	1,5	5,6
	2011	670	6,0	236	2,2	6,5
	2012	656	5,9	178	1,6	8,3
	2013	599	5,4	178	1,6	6,5
	2014	633	5,7	163	1,5	6,4
	2015	611	5,5	172	1,6	2,8
Strzelecki	2010	441	6,9	85	1,4	4,8
	2011	413	6,4	112	1,8	3,2
	2012	444	6,9	113	1,8	–
	2013	374	5,8	114	1,8	–
	2014	401	6,3	109	1,8	1,6
	2015	434	6,8	124	2,0	6,4
Miasto na prawach powiatu – Opole	2010	654	6,3	246	2,4	5,9
City with powiat status – Opole	2011	564	5,4	260	2,6	12,8
	2012	589	5,6	263	2,6	2,9
	2013	570	5,5	247	2,4	4,9
	2014	511	5,0	284	2,8	9,0
	2015	561	5,5	253	2,5	9,0

TABL. 7 /16/. **URODZENIA ŻYWE WEDŁUG PŁCI**
LIVE BIRTHS BY SEX

WYSZCZEGÓLNIENIE *SPECIFICATION*		Ogółem *Total*	Chłopcy *Males*	Dziewczynki *Females*	Miasta *Urban areas*	Wieś *Rural areas*
WOJEWÓDZTWO	**2010**	**9163**	**5002**	**4161**	**4765**	**4398**
VOIVODSHIP	**2011**	**8686**	**4396**	**4290**	**4442**	**4244**
	2012	**8939**	**4610**	**4329**	**4561**	**4378**
	2013	**8227**	**4276**	**3951**	**4138**	**4089**
	2014	**8593**	**4413**	**4180**	**4344**	**4249**
	2015	**8289**	**4374**	**3915**	**4311**	**3978**
Podregion nyski	**2010**	**3669**	**1876**	**1793**	**1811**	**1858**
Subregion nyski	**2011**	**3452**	**1797**	**1655**	**1683**	**1769**
	2012	**3457**	**1778**	**1679**	**1724**	**1733**
	2013	**3047**	**1575**	**1472**	**1470**	**1577**
	2014	**3162**	**1630**	**1532**	**1523**	**1639**
	2015	**2950**	**1552**	**1398**	**1520**	**1430**
powiaty: *powiats:*						
Brzeski	2010	955	478	477	505	450
	2011	879	464	415	485	394
	2012	924	471	453	527	397
	2013	774	416	358	418	356
	2014	807	406	401	431	376
	2015	790	429	361	464	326
Głubczycki	2010	458	240	218	232	226
	2011	400	199	201	211	189
	2012	415	209	206	197	218
	2013	386	215	171	178	208
	2014	382	188	194	176	206
	2015	353	189	164	166	187
Namysłowski	2010	448	225	223	160	288
	2011	414	214	200	145	269
	2012	403	220	183	154	249
	2013	375	187	188	133	242
	2014	364	181	183	139	225
	2015	367	192	175	130	237
Nyski	2010	1268	665	603	659	609
	2011	1212	648	564	563	649
	2012	1234	612	622	590	644
	2013	1051	524	527	516	535
	2014	1105	584	521	530	575
	2015	976	493	483	518	458
Prudnicki	2010	540	268	272	255	285
	2011	547	272	275	279	268
	2012	481	266	215	256	225
	2013	461	233	228	225	236
	2014	504	271	233	247	257
	2015	464	249	215	242	222

TABL. 7 /16/. **URODZENIA ŻYWE WEDŁUG PŁCI (dok.)**
LIVE BIRTHS BY SEX (cont.)

WYSZCZEGÓLNIENIE *SPECIFICATION*		Ogółem *Total*	Chłopcy *Males*	Dziewczynki *Females*	Miasta *Urban areas*	Wieś *Rural areas*
Podregion opolski	**2010**	**5494**	**3126**	**2368**	**2954**	**2540**
Subregion opolski	**2011**	**5234**	**2599**	**2635**	**2759**	**2475**
	2012	**5482**	**2832**	**2650**	**2837**	**2645**
	2013	**5180**	**2701**	**2479**	**2668**	**2512**
	2014	**5431**	**2783**	**2648**	**2821**	**2610**
	2015	**5339**	**2822**	**2517**	**2791**	**2548**
powiaty: *powiats:*						
Kędzierzyńsko-kozielski	2010	840	421	419	558	282
	2011	763	373	390	500	263
	2012	836	429	407	539	297
	2013	739	379	360	489	250
	2014	811	429	382	518	293
	2015	766	425	341	474	292
Kluczborski	2010	591	358	233	288	303
	2011	559	277	282	281	278
	2012	566	306	260	276	290
	2013	532	287	245	274	258
	2014	558	303	255	296	262
	2015	539	296	243	296	243
Krapkowicki	2010	526	274	252	281	245
	2011	548	286	262	311	237
	2012	567	273	294	300	267
	2013	555	293	262	300	255
	2014	580	284	296	307	273
	2015	533	273	260	287	246
Oleski	2010	582	511	71	215	367
	2011	559	282	277	201	358
	2012	594	316	278	187	407
	2013	572	290	282	179	393
	2014	607	317	290	186	421
	2015	551	288	263	177	374
Opolski	2010	1123	596	527	173	950
	2011	1142	564	578	166	976
	2012	1139	597	542	135	1004
	2013	1091	576	515	149	942
	2014	1124	556	568	154	970
	2015	1139	600	539	148	991
Strzelecki	2010	694	356	338	301	393
	2011	653	295	358	290	363
	2012	706	366	340	326	380
	2013	714	363	351	300	414
	2014	678	354	324	287	391
	2015	738	366	372	336	402
Miasto na prawach powiatu –	2010	1138	610	528	1138	–
– Opole	2011	1010	522	488	1010	–
City with powiat status –	2012	1074	545	529	1074	–
– Opole	2013	977	513	464	977	–
	2014	1073	540	533	1073	–
	2015	1073	574	499	1073	–

TABL. 8 /17/. **ZGONY WEDŁUG PŁCI**
DEATHS BY SEX

WYSZCZEGÓLNIENIE *SPECIFICATION*		Ogółem *Total*	Mężczyźni *Males*	Kobiety *Females*	Miasta *Urban areas*	Wieś *Rural areas*
WOJEWÓDZTWO	**2010**	**9882**	**5158**	**4724**	**5046**	**4836**
VOIVODSHIP	**2011**	**9719**	**5073**	**4646**	**4835**	**4884**
	2012	**10180**	**5250**	**4930**	**5221**	**4959**
	2013	**10267**	**5293**	**4974**	**5258**	**5009**
	2014	**9808**	**4997**	**4811**	**5022**	**4786**
	2015	**10468**	**5428**	**5040**	**5398**	**5070**
Podregion nyski	**2010**	**4074**	**2108**	**1966**	**2097**	**1977**
Subregion nyski	**2011**	**3994**	**2041**	**1953**	**1949**	**2045**
	2012	**4118**	**2135**	**1983**	**2079**	**2039**
	2013	**4187**	**2129**	**2058**	**2094**	**2093**
	2014	**3986**	**2028**	**1958**	**2012**	**1974**
	2015	**4306**	**2193**	**2113**	**2186**	**2120**
powiaty: *powiats:*						
Brzeski	2010	951	510	441	569	382
	2011	888	442	446	488	400
	2012	955	514	441	542	413
	2013	906	453	453	496	410
	2014	904	453	451	535	369
	2015	956	476	480	559	397
Głubczycki	2010	602	303	299	238	364
	2011	543	290	253	204	339
	2012	572	298	274	240	332
	2013	592	317	275	250	342
	2014	528	267	261	214	314
	2015	601	319	282	253	348
Namysłowski	2010	424	215	209	155	269
	2011	445	234	211	159	286
	2012	498	248	250	166	332
	2013	449	231	218	171	278
	2014	465	252	213	157	308
	2015	451	242	209	146	305
Nyski	2010	1471	776	695	783	688
	2011	1473	745	728	776	697
	2012	1459	768	691	781	678
	2013	1511	781	730	780	731
	2014	1462	740	722	745	717
	2015	1613	811	802	871	742
Prudnicki	2010	626	304	322	352	274
	2011	645	330	315	322	323
	2012	634	307	327	350	284
	2013	729	347	382	397	332
	2014	627	316	311	361	266
	2015	685	345	340	357	328

TABL. 8 /17/. **ZGONY WEDŁUG PŁCI (dok.)**
DEATHS BY SEX (cont.)

WYSZCZEGÓLNIENIE *SPECIFICATION*		Ogółem *Total*	Mężczyźni *Males*	Kobiety *Females*	Miasta *Urban areas*	Wieś *Rural areas*
Podregion opolski	**2010**	**5808**	**3050**	**2758**	**2949**	**2859**
Subregion opolski	**2011**	**5725**	**3032**	**2693**	**2886**	**2839**
	2012	**6062**	**3115**	**2947**	**3142**	**2920**
	2013	**6080**	**3164**	**2916**	**3164**	**2916**
	2014	**5822**	**2969**	**2853**	**3010**	**2812**
	2015	**6162**	**3235**	**2927**	**3212**	**2950**
powiaty: *powiats:*						
Kędzierzyńsko-kozielski	2010	962	513	449	600	362
	2011	951	507	444	571	380
	2012	1021	549	472	652	369
	2013	995	530	465	619	376
	2014	1009	562	447	639	370
	2015	1051	557	494	680	371
Kluczborski	2010	668	348	320	338	330
	2011	667	363	304	314	353
	2012	676	336	340	342	334
	2013	673	357	316	356	317
	2014	659	319	340	333	326
	2015	679	358	321	371	308
Krapkowicki	2010	599	331	268	295	304
	2011	562	305	257	269	293
	2012	612	325	287	329	283
	2013	616	331	285	298	318
	2014	609	330	279	293	316
	2015	637	350	287	313	324
Oleski	2010	629	327	302	192	437
	2011	622	329	293	195	427
	2012	652	319	333	182	470
	2013	672	352	320	209	463
	2014	640	309	331	193	447
	2015	622	320	302	189	433
Opolski	2010	1176	604	572	167	1009
	2011	1159	617	542	171	988
	2012	1200	624	576	150	1050
	2013	1148	607	541	153	995
	2014	1117	562	555	162	955
	2015	1231	652	579	186	1045
Strzelecki	2010	713	378	335	296	417
	2011	706	386	320	308	398
	2012	720	362	358	306	414
	2013	781	395	386	334	447
	2014	702	373	329	304	398
	2015	796	411	385	327	469
Miasto na prawach powiatu –	2010	1061	549	512	1061	–
– Opole	2011	1058	525	533	1058	–
City with powiat status –	2012	1181	600	581	1181	–
– Opole	2013	1195	592	603	1195	–
	2014	1086	514	572	1086	–
	2015	1146	587	559	1146	–

TABL. 9 /18/. **ZGONY WEDŁUG PRZYCZYN**[a]
DEATHS BY CAUSES[a]

WYSZCZEGÓLNIENIE *SPECIFICATION*		Ogółem *Total*	W tym *Of which*			
			nowotwory *neoplasms*	choroby układu krążenia *diseases of the circulatory system*	choroby układu trawiennego *diseases of the digestive system*	urazy i zatrucia według zewnętrznej przyczyny *injuries and poisonings by external cause*
		na 100 tys. ludności *per 100 thous. population*				
WOJEWÓDZTWO	**2010**	**970,2**	**241,1**	**469,8**	**37,6**	**49,0**
VOIVODSHIP	**2011**	**957,0**	**251,0**	**453,2**	**37,1**	**48,9**
	2012	**1005,6**	**264,3**	**463,1**	**40,3**	**44,7**
	2013	**1019,6**	**263,9**	**457,2**	**40,6**	**47,9**
	2014	**978,3**	**263,0**	**441,6**	**40,9**	**42,2**
Podregion nyski	**2010**	**1055,9**	**256,8**	**510,6**	**39,1**	**53,9**
Subregion nyski	**2011**	**1039,5**	**261,6**	**490,8**	**39,0**	**58,6**
	2012	**1075,7**	**274,8**	**501,5**	**39,4**	**52,2**
	2013	**1100,0**	**275,6**	**506,0**	**41,5**	**53,3**
	2014	**1052,2**	**274,3**	**477,5**	**42,5**	**39,6**
powiaty: *powiats:*						
Brzeski	2010	1026,0	240,6	445,6	30,2	52,9
	2011	960,3	224,9	394,7	35,7	72,5
	2012	1033,8	282,5	431,9	34,6	43,3
	2013	984,1	246,6	446,4	26,1	56,5
	2014	984,9	272,4	417,3	37,0	42,5
Głubczycki	2010	1236,7	250,6	638,9	59,6	47,2
	2011	1122,8	239,9	581,1	35,2	66,2
	2012	1190,0	285,0	565,9	43,7	60,3
	2013	1241,5	243,3	608,1	41,9	79,7
	2014	1114,7	287,1	487,7	54,9	35,9
Namysłowski	2010	980,1	270,4	416,1	20,8	55,5
	2011	1031,4	294,3	417,2	39,4	62,6
	2012	1156,2	278,6	508,4	55,7	55,7
	2013	1046,6	286,7	419,6	46,6	60,6
	2014	1086,5	296,7	436,9	37,4	44,4
Nyski	2010	1027,4	271,7	502,2	48,2	55,2
	2011	1033,8	283,6	503,2	42,8	48,4
	2012	1028,2	269,2	501,8	40,2	51,4
	2013	1071,3	302,7	492,0	46,1	41,1
	2014	1042,8	273,2	487,2	42,1	42,8
Prudnicki	2010	1078,7	241,3	598,0	27,6	56,9
	2011	1116,2	259,6	593,6	38,1	51,9
	2012	1104,3	264,8	553,9	29,6	59,2
	2013	1280,1	273,9	616,4	50,9	50,9
	2014	1106,3	252,3	573,5	45,9	26,5

a Zgodnie z Międzynarodową Statystyczną Klasyfikacją Chorób i Problemów Zdrowotnych (X Rewizja).

a In accordance with the International Statistical Classification of Diseases and Related Health Problems (ICD – 10 Revision).

TABL. 9 /18/. **ZGONY WEDŁUG PRZYCZYN[a] (dok.)**
DEATHS BY CAUSES[a] (cont.)

WYSZCZEGÓLNIENIE *SPECIFICATION*		Ogółem *Total*	W tym *Of which*			
			nowotwory *neoplasms*	choroby układu krążenia *diseases of the circulatory system*	choroby układu trawiennego *diseases of the digestive system*	urazy i zatrucia według zewnętrznej przyczyny *injuries and poisonings by external cause*
		na 100 tys. ludności *per 100 thous. population*				
Podregion opolski	**2010**	**918,0**	**231,5**	**444,9**	**36,7**	**46,0**
Subregion opolski	**2011**	**906,8**	**244,6**	**430,3**	**36,0**	**43,1**
	2012	**963,0**	**257,8**	**439,7**	**40,8**	**40,2**
	2013	**970,7**	**256,7**	**427,6**	**40,1**	**44,5**
	2014	**933,4**	**256,2**	**419,7**	**39,9**	**43,8**
powiaty: *powiats:*						
Kędzierzyńsko-kozielski	2010	970,2	257,2	460,9	26,2	38,3
	2011	964,4	268,7	430,0	48,7	32,4
	2012	1040,9	249,8	483,2	46,9	34,7
	2013	1020,5	282,0	411,3	44,1	53,3
	2014	1041,0	312,6	442,6	46,4	51,6
Kluczborski	2010	978,6	243,2	511,3	38,1	48,3
	2011	980,2	266,0	451,2	55,8	55,8
	2012	998,8	239,4	512,7	32,5	42,8
	2013	999,7	230,3	450,1	49,0	65,4
	2014	982,0	247,4	448,5	41,7	50,7
Krapkowicki	2010	906,7	199,8	469,2	33,3	54,5
	2011	853,3	230,8	388,7	22,8	47,1
	2012	932,7	249,9	400,8	35,1	50,3
	2013	945,1	242,4	420,4	41,4	55,2
	2014	936,9	240,0	406,1	36,9	67,7
Oleski	2010	946,2	212,1	522,0	30,1	42,1
	2011	939,6	243,2	513,6	28,7	45,3
	2012	987,1	237,7	511,7	42,4	40,9
	2013	1023,6	251,3	508,8	33,5	35,0
	2014	976,7	270,1	457,8	33,6	42,7
Opolski	2010	884,7	221,9	425,8	43,6	45,9
	2011	870,5	231,3	412,3	32,3	39,1
	2012	900,3	246,1	393,1	32,3	44,3
	2013	861,7	227,4	364,8	34,5	36,0
	2014	838,5	235,7	370,1	40,5	36,0
Strzelecki	2010	924,0	225,5	443,2	33,7	67,4
	2011	917,8	214,5	494,0	27,3	58,5
	2012	939,8	240,2	475,1	41,8	30,0
	2013	1024,7	248,0	518,3	45,9	39,4
	2014	924,4	210,7	484,6	46,1	43,5
Miasto na prawach powiatu – Opole *City with powiat status – Opole*	2010	864,9	246,2	362,0	44,0	35,1
	2011	863,2	254,6	376,1	35,1	35,9
	2012	967,1	313,6	375,0	51,6	39,3
	2013	985,4	299,3	399,9	37,1	37,9
	2014	904,8	268,3	385,7	34,2	30,0

a Zgodnie z Międzynarodową Statystyczną Klasyfikacją Chorób i Problemów Zdrowotnych (X Rewizja).

a In accordance with the International Statistical Classification of Diseases and Related Health Problems (ICD – 10 Revision).

TABL. 10 /19/. **MIGRACJE WEWNĘTRZNE LUDNOŚCI NA POBYT STAŁY**
INTERNAL MIGRATION OF POPULATION FOR PERMANENT RESIDENCE

WYSZCZEGÓLNIENIE *SPECIFICATION*		Napływ[a] *Inflow[a]*			Odpływ[b] *Outflow[a]*			Saldo migracji *Net migration*	
		ogółem *total*	z miast *from urban areas*	ze wsi *from rural areas*	ogółem *total*	do miast *to urban areas*	na wieś *to rural areas*	ogółem *total*	na 1000 ludności *per 1000 population*
WOJEWÓDZTWO ..... ***VOIVODSHIP***	**2010**	**10428**	**5752**	**4676**	**11099**	**5584**	**5515**	**−671**	**−0,66**
	2011	**10212**	**5689**	**4523**	**10876**	**5427**	**5449**	**−664**	**−0,65**
	2012	**9969**	**5459**	**4510**	**10406**	**5269**	**5137**	**−437**	**−0,43**
	2013	**10383**	**5551**	**4832**	**11275**	**5709**	**5566**	**−892**	**−0,89**
	2014	**9862**	**5304**	**4558**	**10553**	**5495**	**5058**	**−691**	**−0,69**
	2015	**9298**	**4838**	**4460**	**10108**	**5127**	**4981**	**−810**	**−0,81**
Podregion nyski ..... ***Subregion nyski***	**2010**	**3882**	**2027**	**1855**	**4724**	**2551**	**2173**	**−842**	**−2,18**
	2011	**3922**	**2045**	**1877**	**4651**	**2486**	**2165**	**−729**	**−1,90**
	2012	**3840**	**1982**	**1858**	**4375**	**2442**	**1933**	**−535**	**−1,40**
	2013	**4076**	**2044**	**2032**	**4913**	**2732**	**2181**	**−837**	**−2,20**
	2014	**3937**	**1959**	**1978**	**4642**	**2541**	**2101**	**−705**	**−1,86**
	2015	**3744**	**1853**	**1891**	**4408**	**2415**	**1993**	**−664**	**−1,76**
powiaty: *powiats:*									
Brzeski	2010	1006	566	440	1171	596	575	−165	−1,78
	2011	1077	584	493	1176	577	599	−99	−1,07
	2012	970	549	421	1003	496	507	−33	−0,36
	2013	978	519	459	1230	618	612	−252	−2,74
	2014	891	463	428	1121	568	553	−230	−2,51
	2015	952	509	443	1147	575	572	−195	−2,14
Głubczycki	2010	484	250	234	657	415	242	−173	−3,55
	2011	579	307	272	698	440	258	−119	−2,46
	2012	532	280	252	637	388	249	−105	−2,18
	2013	545	308	237	692	431	261	−147	−3,08
	2014	550	274	276	673	416	257	−123	−2,60
	2015	538	278	260	659	400	259	−121	−2,57
Namysłowski	2010	599	274	325	607	302	305	−8	−0,18
	2011	487	195	292	561	290	271	−74	−1,72
	2012	499	190	309	524	294	230	−25	−0,58
	2013	539	217	322	614	343	271	−75	−1,75
	2014	613	255	358	618	307	311	−5	−0,12
	2015	542	228	314	542	272	270	–	–
Nyski	2010	1316	697	619	1751	917	834	−435	−3,04
	2011	1298	752	546	1627	849	778	−329	−2,31
	2012	1325	685	640	1547	873	674	−222	−1,56
	2013	1439	729	710	1768	1005	763	−329	−2,33
	2014	1328	693	635	1669	958	711	−341	−2,43
	2015	1240	629	611	1512	868	644	−272	−1,95
Prudnicki	2010	477	240	237	538	321	217	−61	−1,05
	2011	481	207	274	589	330	259	−108	−1,87
	2012	514	278	236	664	391	273	−150	−2,61
	2013	575	271	304	609	335	274	−34	−0,60
	2014	555	274	281	561	292	269	−6	−0,11
	2015	472	209	263	548	300	248	−76	−1,35

a Zameldowania. *b* Wymeldowania.
a Registrations. b Cancelled registrations.

TABL. 10 /19/. **MIGRACJE WEWNĘTRZNE LUDNOŚCI NA POBYT STAŁY (dok.)**
INTERNAL MIGRATION OF POPULATION FOR PERMANENT RESIDENCE (cont.)

WYSZCZEGÓLNIENIE *SPECIFICATION*		Napływ[a] *Inflow[a]*			Odpływ[b] *Outflow[a]*			Saldo migracji *Net migration*	
		ogółem *total*	z miast *from urban areas*	ze wsi *from rural areas*	ogółem *total*	do miast *to urban areas*	na wieś *to rural areas*	ogółem *total*	na 1000 ludności *per 1000 population*
Podregion opolski	**2010**	**6546**	**3725**	**2821**	**6375**	**3033**	**3342**	**171**	**0,27**
Subregion opolski	**2011**	**6290**	**3644**	**2646**	**6225**	**2941**	**3284**	**65**	**0,10**
	2012	**6129**	**3477**	**2652**	**6031**	**2827**	**3204**	**98**	**0,16**
	2013	**6307**	**3507**	**2800**	**6362**	**2977**	**3385**	**−55**	**−0,09**
	2014	**5925**	**3345**	**2580**	**5911**	**2954**	**2957**	**14**	**0,02**
	2015	**5554**	**2985**	**2569**	**5700**	**2712**	**2988**	**−146**	**−0,23**
powiaty: *powiats:*									
Kędzierzyńsko-kozielski	2010	682	402	280	762	372	390	−80	−0,81
	2011	720	418	302	846	431	415	−126	−1,28
	2012	748	389	359	875	411	464	−127	−1,29
	2013	727	386	341	866	433	433	−139	−1,43
	2014	635	353	282	802	447	355	−167	−1,72
	2015	589	339	250	778	418	360	−189	−1,96
Kluczborski	2010	670	348	322	761	437	324	−91	−1,33
	2011	635	335	300	741	381	360	−106	−1,56
	2012	612	319	293	712	364	348	−100	−1,48
	2013	604	311	293	698	371	327	−94	−1,40
	2014	595	306	289	711	384	327	−116	−1,73
	2015	646	315	331	745	374	371	−99	−1,48
Krapkowicki	2010	635	329	306	706	407	299	−71	−1,07
	2011	590	333	257	570	266	304	20	0,30
	2012	570	319	251	647	361	286	−77	−1,17
	2013	591	320	271	616	307	309	−25	−0,38
	2014	589	303	286	622	347	275	−33	−0,51
	2015	561	310	251	616	305	311	−55	−0,85
Oleski	2010	655	336	319	733	343	390	−78	−1,17
	2011	593	326	267	693	339	354	−100	−1,51
	2012	553	248	305	617	275	342	−64	−0,97
	2013	589	282	307	696	372	324	−107	−1,63
	2014	602	301	301	678	320	358	−76	−1,16
	2015	551	261	290	629	276	353	−78	−1,19
Opolski	2010	1794	1113	681	1267	601	666	527	3,96
	2011	1632	1059	573	1183	618	565	449	3,37
	2012	1650	1060	590	1089	521	568	561	4,21
	2013	1793	1131	662	1304	641	663	489	3,67
	2014	1605	1032	573	1182	605	577	423	3,18
	2015	1401	829	572	1136	592	544	265	1,99
Strzelecki	2010	821	481	340	761	336	425	60	0,78
	2011	832	501	331	787	349	438	45	0,59
	2012	807	485	322	722	365	357	85	1,11
	2013	768	421	347	778	345	433	−10	−0,13
	2014	714	417	297	706	377	329	8	0,11
	2015	729	381	348	729	326	403	−	−
Miasto na prawach powiatu – Opole	2010	1289	716	573	1385	537	848	−96	−0,78
City with powiat status – Opole	2011	1288	672	616	1405	557	848	−117	−0,95
	2012	1189	657	532	1369	530	839	−180	−1,47
	2013	1235	656	579	1404	508	896	−169	−1,39
	2014	1185	633	552	1210	474	736	−25	−0,21
	2015	1077	550	527	1067	421	646	10	0,08

a Zameldowania. *b* Wymeldowania.

a Registrations. b Cancelled registrations.

RYNEK PRACY
LABOUR MARKET

TABL. 1 /20/. **PRACUJĄCY[a] WEDŁUG PŁCI I SEKTORÓW WŁASNOŚCI**
Stan w dniu 31 XII
EMPLOYED PERSONS[a] BY SEX AND BY OWNERSHIP SECTORS
As of 31 XII

WYSZCZEGÓLNIENIE *SPECIFICATION*		Ogółem *Total*	Mężczyźni *Males*	Kobiety *Females*	Sektor *Sector* publiczny *public*	Sektor *Sector* prywatny *private*
WOJEWÓDZTWO	**2010**	**203035**	**106159**	**96876**	**83700**	**119335**
VOIVODSHIP	**2011**	**202624**	**106650**	**95974**	**76343**	**126281**
	2012	**201037**	**104014**	**97023**	**73639**	**127398**
	2013	**204014**	**105166**	**98848**	**73108**	**130906**
	2014	**205818**	**105384**	**100434**	**72501**	**133317**
	2015	**206017**	**105837**	**100180**	**71342**	**134675**
Podregion nyski	**2010**	**61565**	**30299**	**31266**	**25559**	**36006**
Subregion nyski	**2011**	**60645**	**30130**	**30515**	**23939**	**36706**
	2012	**59657**	**29082**	**30575**	**23784**	**35873**
	2013	**60084**	**29414**	**30670**	**23383**	**36701**
	2014	**60064**	**29124**	**30940**	**22977**	**37087**
	2015	**60159**	**29136**	**31023**	**22945**	**37214**
powiaty: *powiats:*						
Brzeski	2010	15194	7848	7346	5535	9659
	2011	15634	8211	7423	5268	10366
	2012	15122	7797	7325	5103	10019
	2013	14956	7691	7265	4947	10009
	2014	15452	7913	7539	4867	10585
	2015	15718	8030	7688	4880	10838
Głubczycki	2010	8516	4250	4266	4047	4469
	2011	8526	4339	4187	3922	4604
	2012	8316	4166	4150	3843	4473
	2013	8277	4154	4123	3770	4507
	2014	8247	4160	4087	3855	4392
	2015	8210	4044	4166	3878	4332
Namysłowski	2010	7336	3526	3810	2791	4545
	2011	7275	3536	3739	2467	4808
	2012	7178	3527	3651	2422	4756
	2013	7405	3589	3816	2451	4954
	2014	6763	3096	3667	2477	4286
	2015	6910	3179	3731	2514	4396
Nyski	2010	21995	10719	11276	9634	12361
	2011	21313	10383	10930	8830	12483
	2012	21020	10033	10987	9018	12002
	2013	21254	10248	11006	8797	12457
	2014	21359	10175	11184	8362	12997
	2015	21252	10192	11060	8319	12933
Prudnicki	2010	8524	3956	4568	3552	4972
	2011	7897	3661	4236	3452	4445
	2012	8021	3559	4462	3398	4623
	2013	8192	3732	4460	3418	4774
	2014	8243	3780	4463	3416	4827
	2015	8069	3691	4378	3354	4715

a Według faktycznego miejsca pracy; bez podmiotów gospodarczych o liczbie pracujących do 9 osób; patrz uwagi metodyczne, ust. 1 na str. 18.

a By actual workplace; excluding economic entities employing up to 9 persons; see methodological notes, item 1 on page 18.

TABL. 1 /20/. **PRACUJĄCY[a] WEDŁUG PŁCI I SEKTORÓW WŁASNOŚCI (dok.)**
Stan w dniu 31 XII
EMPLOYED PERSONS[a] BY SEX AND BY OWNERSHIP SECTORS (cont.)
As of 31 XII

WYSZCZEGÓLNIENIE *SPECIFICATION*		Ogółem *Total*	Mężczyźni *Males*	Kobiety *Females*	Sektor *Sector* publiczny *public*	Sektor *Sector* prywatny *private*
Podregion opolski	**2010**	**141470**	**75860**	**65610**	**58141**	**83329**
Subregion opolski	**2011**	**141979**	**76520**	**65459**	**52404**	**89575**
	2012	**141380**	**74932**	**66448**	**49855**	**91525**
	2013	**143930**	**75752**	**68178**	**49725**	**94205**
	2014	**145754**	**76260**	**69494**	**49524**	**96230**
	2015	**145858**	**76701**	**69157**	**48397**	**97461**
powiaty: *powiats:*						
Kędzierzyńsko-kozielski	2010	20797	11650	9147	9408	11389
	2011	20672	11544	9128	7586	13086
	2012	19922	10838	9084	6877	13045
	2013	19928	10778	9150	6790	13138
	2014	20168	10766	9402	6628	13540
	2015	19825	10659	9166	6167	13658
Kluczborski	2010	11022	5904	5118	4767	6255
	2011	11038	6183	4855	4783	6255
	2012	11021	5791	5230	4648	6373
	2013	11111	5685	5426	4592	6519
	2014	11409	6021	5388	4655	6754
	2015	11209	5670	5539	4510	6699
Krapkowicki	2010	15426	9535	5891	5522	9904
	2011	15380	9512	5868	3051	12329
	2012	15129	9259	5870	2977	12152
	2013	16999	10622	6377	2983	14016
	2014	17908	11321	6587	3019	14889
	2015	17657	11267	6390	3017	14640
Oleski	2010	10587	5705	4882	3604	6983
	2011	10367	5583	4784	3442	6925
	2012	10181	5348	4833	3366	6815
	2013	10555	5534	5021	3338	7217
	2014	10502	5399	5103	3357	7145
	2015	10695	5528	5167	3345	7350
Opolski	2010	19802	11112	8690	6281	13521
	2011	20575	11286	9289	6153	14422
	2012	20543	11070	9473	5125	15418
	2013	20190	10841	9349	5147	15043
	2014	20513	10927	9586	5044	15469
	2015	20344	10980	9364	5089	15255
Strzelecki	2010	11999	6233	5766	5651	6348
	2011	12651	6518	6133	5495	7156
	2012	12655	6652	6003	4976	7679
	2013	13090	6825	6265	4941	8149
	2014	13663	7092	6571	4934	8729
	2015	14473	7571	6902	4924	9549
Miasto na prawach powiatu – – Opole	2010	51837	25721	26116	22908	28929
City with powiat status – Opole	2011	51296	25894	25402	21894	29402
	2012	51929	25974	25955	21886	30043
	2013	52057	25467	26590	21934	30123
	2014	51591	24734	26857	21887	29704
	2015	51655	25026	26629	21345	30310

a Według faktycznego miejsca pracy; bez podmiotów gospodarczych o liczbie pracujących do 9 osób; patrz uwagi metodyczne, ust. 1 na str. 18.

a By actual workplace; excluding economic entities employing up to 9 persons; see methodological notes, item 1 on page 18.

TABL. 2 /21/. **PRACUJĄCY[a] WEDŁUG WYBRANYCH SEKCJI**
Stan w dniu 31 XII
EMPLOYED PERSONS[a] BY SELECTED SECTIONS
As of 31 XII

WYSZCZEGÓLNIENIE *SPECIFICATION*		Ogółem *Total*	W tym *Of which*			Na 1000 ludności w wieku produkcyjnym *Per 1000 population of working age*	
			przemysł i budownictwo *industry and construction*	edukacja *education*	opieka zdrowotna i pomoc społeczna *human health and social work activities*	ogółem *total*	w tym przemysł i budownictwo *of which industry and construction*
WOJEWÓDZTWO	**2010**	**203035**	**79309**	**25920**	**16334**	**304,4**	**118,9**
VOIVODSHIP	**2011**	**202624**	**81125**	**25457**	**16088**	**305,4**	**122,3**
	2012	**201037**	**79397**	**25832**	**15926**	**305,5**	**120,7**
	2013	**204014**	**79687**	**25802**	**16253**	**313,8**	**122,6**
	2014	**205818**	**79627**	**26331**	**16656**	**320,0**	**123,8**
	2015	**206017**	**81299**	**26121**	**16790**	**324,2**	**127,9**
Podregion nyski	**2010**	**61565**	**23245**	**8771**	**6040**	**246,6**	**93,1**
Subregion nyski	**2011**	**60645**	**23368**	**8360**	**5964**	**244,5**	**94,2**
	2012	**59657**	**22451**	**8654**	**5836**	**242,4**	**91,2**
	2013	**60084**	**22103**	**8582**	**5928**	**247,0**	**90,9**
	2014	**60064**	**21675**	**8702**	**6097**	**249,6**	**90,1**
	2015	**60159**	**22094**	**8636**	**6165**	**253,0**	**92,9**
powiaty: *powiats:*							
Brzeski	2010	15194	6279	1991	954	253,0	104,5
	2011	15634	6654	1945	938	261,7	111,4
	2012	15122	6199	1943	868	255,0	104,5
	2013	14956	5904	1902	882	254,6	100,5
	2014	15452	6139	1951	937	266,1	105,7
	2015	15718	6586	1966	955	273,7	114,7
Głubczycki	2010	8516	2992	1072	1457	273,2	96,0
	2011	8526	3157	965	1490	275,7	102,1
	2012	8316	2966	1070	1445	271,7	96,9
	2013	8277	2823	1066	1512	274,3	93,6
	2014	8247	2771	1087	1570	276,1	92,8
	2015	8210	2671	1064	1597	277,7	90,3
Namysłowski	2010	7336	3361	1151	426	259,6	119,0
	2011	7275	3484	1107	399	259,2	124,1
	2012	7178	3543	1085	381	257,0	126,8
	2013	7405	3519	1093	438	268,1	127,4
	2014	6763	2773	1107	487	247,0	101,3
	2015	6910	2936	1102	489	255,2	108,4
Nyski	2010	21995	7603	3279	2379	236,0	81,6
	2011	21313	7548	3063	2340	230,1	81,5
	2012	21020	7088	3308	2334	229,0	77,2
	2013	21254	7133	3312	2303	234,6	78,7
	2014	21359	7315	3309	2337	238,6	81,7
	2015	21252	7401	3267	2350	240,6	83,8
Prudnicki	2010	8524	3010	1278	824	230,7	81,5
	2011	7897	2525	1280	797	215,3	68,8
	2012	8021	2655	1248	808	219,9	72,8
	2013	8192	2724	1209	793	226,8	75,4
	2014	8243	2677	1248	766	230,2	74,8
	2015	8069	2500	1237	774	227,8	70,6

a Według faktycznego miejsca pracy i rodzaju działalności; bez podmiotów gospodarczych o liczbie pracujących do 9 osób; patrz uwagi metodyczne, ust. 1 na str. 18.

a By actual workplace and kind of activity; excluding economic entities employing up to 9 persons; see methodological notes, item 1 on page 18.

TABL. 2 /21/. **PRACUJĄCY[a] WEDŁUG WYBRANYCH SEKCJI (dok.)**
Stan w dniu 31 XII
EMPLOYED PERSONS[a] BY SELECTED SECTIONS (cont.)
As of 31 XII

WYSZCZEGÓLNIENIE *SPECIFICATION*		Ogółem *Total*	W tym *Of which*			Na 1000 ludności w wieku produkcyjnym *Per 1000 population of working age*	
			przemysł i budownictwo *industry and construction*	edukacja *education*	opieka zdrowotna i pomoc społeczna *human health and social work activities*	ogółem *total*	w tym przemysł i budownictwo *of which industry and construction*
Podregion opolski	**2010**	**141470**	**56064**	**17149**	**10294**	**339,0**	**134,3**
Subregion opolski	**2011**	**141979**	**57757**	**17097**	**10124**	**341,8**	**139,1**
	2012	**141380**	**56946**	**17178**	**10090**	**343,3**	**138,3**
	2013	**143930**	**57584**	**17220**	**10325**	**353,7**	**141,5**
	2014	**145754**	**57952**	**17629**	**10559**	**362,0**	**143,9**
	2015	**145858**	**59205**	**17485**	**10625**	**366,7**	**148,9**
powiaty: *powiats:*							
Kędzierzyńsko-kozielski	2010	20797	8826	2307	1324	324,9	137,9
	2011	20672	8679	2356	1306	325,1	136,5
	2012	19922	8171	2265	1360	316,4	129,8
	2013	19928	8090	2270	1336	320,4	130,1
	2014	20168	7994	2315	1450	327,6	129,9
	2015	19825	8166	2265	1316	325,8	134,2
Kluczborski	2010	11022	4295	1652	627	246,8	96,2
	2011	11038	4513	1615	601	248,3	101,5
	2012	11021	4400	1604	650	249,5	99,6
	2013	11111	4398	1562	672	253,6	100,4
	2014	11409	4412	1776	702	262,6	101,6
	2015	11209	4407	1653	746	260,6	102,5
Krapkowicki	2010	15426	10181	1383	653	352,1	232,4
	2011	15380	10252	1391	637	352,8	235,1
	2012	15129	9921	1353	664	349,4	229,1
	2013	16999	11152	1384	644	395,6	259,5
	2014	17908	11813	1389	666	422,1	278,4
	2015	17657	11705	1373	707	420,3	278,6
Oleski	2010	10587	5356	1523	744	244,5	123,7
	2011	10367	5212	1485	694	240,8	121,1
	2012	10181	5079	1465	714	237,7	118,6
	2013	10555	5217	1442	756	248,5	122,8
	2014	10502	5111	1476	752	248,9	121,1
	2015	10695	5339	1525	750	255,9	127,8
Opolski	2010	19802	10617	2540	1069	222,3	119,2
	2011	20575	11507	2537	1043	230,9	129,2
	2012	20543	11147	2636	1070	231,1	125,4
	2013	20190	10742	2700	1048	228,2	121,4
	2014	20513	10900	2691	1030	233,3	124,0
	2015	20344	10812	2716	1063	233,2	123,9
Strzelecki	2010	11999	4730	1755	987	235,7	92,9
	2011	12651	4988	1705	1146	249,1	98,2
	2012	12655	5217	1742	992	250,2	103,1
	2013	13090	5188	1666	1063	261,7	103,7
	2014	13663	5794	1682	1055	275,5	116,8
	2015	14473	6301	1668	1072	295,1	128,5
Miasto na prawach powiatu – Opole	2010	51837	12059	5989	4890	635,7	147,9
City with powiat status – Opole	2011	51296	12606	6008	4697	635,0	156,0
	2012	51929	13011	6113	4640	656,4	164,5
	2013	52057	12797	6196	4806	676,5	166,3
	2014	51591	11928	6300	4904	683,4	158,0
	2015	51655	12475	6285	4971	700,2	169,1

a Według faktycznego miejsca pracy i rodzaju działalności; bez podmiotów gospodarczych o liczbie pracujących do 9 osób; patrz uwagi metodyczne, ust. 1 na str. 18.

a By actual workplace and kind of activity; excluding economic entities employing up to 9 persons; see methodological notes, item 1 on page 18.

TABL. 3 /22/. **PRZECIĘTNE ZATRUDNIENIE[a] WEDŁUG WYBRANYCH SEKCJI**
AVERAGE PAID EMPLOYMENT[a] BY SELECTED SECTIONS

WYSZCZEGÓLNIENIE *SPECIFICATION*		Ogółem *Total*	W tym *Of which*			
			przemysł *industry*	budownictwo *construction*	handel; naprawa pojazdów samochodowych[Δ] *trade; repair of motor vehicles*[Δ]	edukacja *education*
WOJEWÓDZTWO **2010**		**166416**	**57997**	**9507**	**15108**	**25420**
VOIVODSHIP	**2011**	**162055**	**55723**	**9307**	**14459**	**25133**
	2012	**160344**	**55001**	**8748**	**14156**	**25487**
	2013	**157361**	**52416**	**8796**	**14465**	**24866**
	2014	**157582**	**52815**	**8634**	**14229**	**24992**
	2015	**156808**	**53780**	**8531**	**13638**	**24802**
Podregion nyski **2010**		**47920**	**15907**	**2473**	**3701**	**8553**
Subregion nyski	**2011**	**46618**	**15327**	**2477**	**3775**	**8353**
	2012	**45890**	**14980**	**2317**	**3614**	**8629**
	2013	**45234**	**14331**	**2138**	**3673**	**8337**
	2014	**45130**	**14583**	**1833**	**3757**	**8248**
	2015	**44764**	**14978**	**1672**	**3563**	**8244**
powiaty: *powiats:*						
Brzeski 2010		11268	4079	690	965	1923
	2011	11292	4013	804	1023	1884
	2012	11014	3747	830	1028	1920
	2013	10863	3641	582	1010	1877
	2014	10484	3496	512	1083	1848
	2015	10274	3528	447	998	1874
Głubczycki 2010		7360	2353	481	398	1084
	2011	7087	2300	419	367	980
	2012	6897	2217	348	343	1052
	2013	6753	2132	307	349	1020
	2014	6733	2157	219	373	1015
	2015	6718	2203	186	380	996
Namysłowski 2010		5219	1772	211	370	1095
	2011	5295	1918	243	330	1112
	2012	5222	1951	256	293	1099
	2013	5290	1969	200	338	1087
	2014	5346	2093	159	368	1067
	2015	5408	2155	205	348	1058
Nyski 2010		17777	5511	955	1702	3194
	2011	17337	5598	907	1706	3128
	2012	17094	5629	784	1557	3309
	2013	16389	5222	691	1534	3167
	2014	16573	5366	608	1497	3131
	2015	16328	5334	679	1434	3121
Prudnicki 2010		6296	2192	136	266	1257
	2011	5607	1498	104	349	1249
	2012	5663	1436	99	393	1249
	2013	5939	1367	358	442	1186
	2014	5994	1471	335	436	1187
	2015	6036	1758	155	403	1196

a Bez podmiotów gospodarczych o liczbie pracujących do 9 osób i zatrudnionych za granicą oraz bez fundacji, stowarzyszeń i innych organizacji.

a Excluding economic entities employing up to 9 persons and employed abroad and without foundations, associations and other organizations.

TABL. 3 /22/. **PRZECIĘTNE ZATRUDNIENIE[a] WEDŁUG WYBRANYCH SEKCJI (dok.)**
AVERAGE PAID EMPLOYMENT[a] BY SELECTED SECTIONS (cont.)

WYSZCZEGÓLNIENIE *SPECIFICATION*		Ogółem *Total*	W tym *Of which*			
			przemysł *industry*	budownictwo *construction*	handel; naprawa pojazdów samochodowych[Δ] *trade; repair of motor vehicles*[Δ]	edukacja *education*
Podregion opolski	**2010**	**118496**	**42092**	**7034**	**11406**	**16866**
Subregion opolski	**2011**	**115439**	**40399**	**6831**	**10684**	**16781**
	2012	**114454**	**40020**	**6431**	**10543**	**16859**
	2013	**112127**	**38086**	**6657**	**10793**	**16531**
	2014	**112453**	**38234**	**6803**	**10474**	**16745**
	2015	**112044**	**38802**	**6859**	**10076**	**16558**
powiaty: *powiats:*						
Kędzierzyńsko-kozielski	2010	17144	5904	1651	1794	2267
	2011	17131	5926	1684	1685	2260
	2012	15948	5251	1368	1566	2229
	2013	15901	5238	1674	1616	2168
	2014	16722	6091	1701	1636	2201
	2015	16613	6172	1780	1570	2162
Kluczborski	2010	8662	3349	354	641	1711
	2011	8536	3309	312	532	1708
	2012	8281	3240	280	575	1576
	2013	7790	2815	266	612	1491
	2014	7961	2775	261	643	1674
	2015	7545	2670	242	566	1568
Krapkowicki	2010	11018	6098	946	636	1279
	2011	8862	4128	806	576	1271
	2012	9169	4271	954	597	1281
	2013	9306	4510	921	553	1253
	2014	9712	4661	1063	569	1242
	2015	9851	4592	1062	754	1251
Oleski	2010	9406	4721	487	830	1432
	2011	9313	4625	517	812	1435
	2012	9131	4423	389	923	1387
	2013	9220	4502	406	931	1367
	2014	9300	4551	419	938	1402
	2015	9334	4663	409	886	1416
Opolski	2010	19913	10277	967	2252	2468
	2011	19010	9594	968	2288	2454
	2012	19472	10021	1010	2256	2536
	2013	18342	9070	1084	2133	2552
	2014	17651	8532	1065	2094	2535
	2015	17091	8459	976	1893	2548
Strzelecki	2010	10323	3557	556	784	1650
	2011	10676	3871	504	908	1625
	2012	10628	3806	545	822	1636
	2013	10226	3373	524	884	1575
	2014	10334	3541	612	853	1578
	2015	10374	3640	777	790	1562
Miasto na prawach powiatu – – Opole	2010	42030	8186	2073	4469	6059
City with powiat status – Opole	2011	41911	8946	2040	3883	6028
	2012	41825	9008	1885	3804	6214
	2013	41342	8578	1782	4064	6125
	2014	40773	8083	1682	3741	6113
	2015	41237	8607	1614	3617	6052

a Bez podmiotów gospodarczych o liczbie pracujących do 9 osób i zatrudnionych za granicą oraz bez fundacji, stowarzyszeń i innych organizacji.

a Excluding economic entities employing up to 9 persons and employed abroad and without foundations, associations and other organizations.

TABL. 4 /23/. **PODSTAWOWE DANE O BEZROBOTNYCH ZAREJESTROWANYCH ORAZ STOPA BEZROBOCIA REJESTROWANEGO**
Stan w dniu 31 XII
BASIC DATA ON REGISTERED UNEMPLOYED PERSONS AND REGISTERED UNEMPLOYMENT RATE
As of 31 XII

WYSZCZEGÓLNIENIE *SPECIFICATION*		Ogółem *Total*	Z ogółem w % *Of total in %*				Stopa bezrobocia rejestrowanego w % *Registered unemployment rate in %*
			kobiety *females*	poprzednio pracujący *previously employed*	posiadający prawo do zasiłku *possessing benefit rights*	zamieszkali na wsi *living in rural area*	
WOJEWÓDZTWO *VOIVODSHIP*	**2010**	**48775**	**52,9**	**81,6**	**14,2**	**44,5**	**13,6**
	2011	**48029**	**54,5**	**83,2**	**15,8**	**45,2**	**13,3**
	2012	**51775**	**52,1**	**85,0**	**16,1**	**45,4**	**14,4**
	2013	**51636**	**52,4**	**85,6**	**14,6**	**45,6**	**14,2**
	2014	**42361**	**52,6**	**87,3**	**13,9**	**46,4**	**11,8***
	2015	**36203**	**54,6**	**88,3**	**13,2**	**46,6**	**10,2**
Podregion nyski *Subregion nyski*	**2010**	**23998**	**51,5**	**82,3**	**15,6**	**47,6**	**.**
	2011	**23907**	**53,0**	**84,0**	**17,7**	**48,0**	**.**
	2012	**25501**	**50,3**	**85,3**	**16,3**	**48,5**	**.**
	2013	**25623**	**50,7**	**85,9**	**16,5**	**48,3**	**.**
	2014	**20564**	**51,3**	**87,9**	**15,5**	**49,2**	**17,0**
	2015	**16646**	**53,4**	**88,9**	**14,5**	**49,6**	**14,2**
powiaty: *powiats:*							
Brzeski	2010	6078	53,9	82,3	22,3	45,0	20,5
	2011	6282	55,0	84,3	21,7	44,3	20,3
	2012	6314	52,0	87,0	25,2	45,7	21,0
	2013	6905	52,2	87,4	21,3	45,2	22,7
	2014	5055	52,5	89,0	19,8	47,2	17,2*
	2015	4016	55,4	91,1	22,3	47,9	14,0
Głubczycki	2010	3025	51,6	80,1	10,2	51,1	17,9
	2011	3050	54,6	79,8	8,8	51,2	18,0
	2012	3368	52,3	82,7	12,0	51,7	19,8
	2013	3216	54,8	82,0	10,3	51,8	19,1
	2014	2730	53,7	83,9	7,8	50,2	16,7
	2015	2266	54,9	84,2	8,4	52,6	14,2
Namysłowski	2010	2661	57,5	84,6	11,5	66,1	18,6
	2011	2608	57,7	87,2	10,9	67,9	18,1
	2012	2739	56,2	87,4	12,3	66,7	19,2
	2013	2770	53,3	88,0	9,4	67,9	19,1
	2014	2308	55,2	89,0	9,2	68,3	17,0*
	2015	1638	57,0	89,1	10,9	67,8	12,7
Nyski	2010	8770	48,6	83,4	15,8	46,7	19,4
	2011	8599	49,9	85,6	22,3	47,0	19,0
	2012	9567	47,4	85,4	15,1	47,2	21,4
	2013	8966	47,8	86,9	20,3	47,3	20,2
	2014	7234	48,7	90,1	20,2	47,9	16,8*
	2015	6037	50,6	90,7	15,1	48,9	14,3
Prudnicki	2010	3464	49,6	79,7	11,3	37,3	18,6
	2011	3368	51,8	80,6	11,6	39,3	18,6
	2012	3513	48,8	82,8	10,9	40,0	19,5
	2013	3766	49,5	82,2	9,5	39,2	20,4
	2014	3237	50,5	83,9	9,1	40,5	17,8*
	2015	2689	53,1	85,3	8,6	39,9	15,2

TABL. 4 /23/. **PODSTAWOWE DANE O BEZROBOTNYCH ZAREJESTROWANYCH ORAZ STOPA BEZROBOCIA REJESTROWANEGO (dok.)**
Stan w dniu 31 XII
BASIC DATA ON REGISTERED UNEMPLOYED PERSONS AND REGISTERED UNEMPLOYMENT RATE (cont.)
As of 31 XII

WYSZCZEGÓLNIENIE *SPECIFICATION*		Ogółem *Total*	Z ogółem w % *Of grand in %*				Stopa bezrobocia rejestrowanego w % *Registered unemployment rate in %*
			kobiety *females*	poprzednio pracujący *previously employed*	posiadający prawo do zasiłku *possessing benefit rights*	zamieszkali na wsi *living in rural areas*	
Podregion opolski	**2010**	**24777**	**54,3**	**80,9**	**12,8**	**41,6**	**.**
Subregion opolski	**2011**	**24122**	**56,0**	**82,5**	**14,0**	**42,4**	**.**
	2012	**26274**	**53,9**	**84,7**	**15,8**	**42,3**	**.**
	2013	**26013**	**54,0**	**85,4**	**12,7**	**42,9**	**.**
	2014	**21797**	**53,8**	**86,7**	**12,5**	**43,8**	**9,1**
	2015	**19557**	**55,6**	**87,8**	**12,1**	**44,0**	**8,2**
powiaty: *powiats:*							
Kędzierzyńsko-kozielski	2010	4508	54,8	76,8	10,3	27,9	13,1
	2011	4484	57,1	78,6	10,1	28,7	12,9
	2012	4922	53,2	80,7	13,4	28,3	14,5
	2013	4980	53,9	81,1	10,0	28,8	14,7
	2014	4099	54,0	82,4	9,5	30,8	12,3*
	2015	3921	55,3	83,8	8,7	31,0	11,7
Kluczborski	2010	3310	55,3	86,7	13,5	46,7	15,5
	2011	3283	59,9	83,2	16,1	47,9	15,2
	2012	3231	58,5	85,7	16,5	48,2	15,2
	2013	3178	57,5	85,4	12,8	48,3	14,9
	2014	2626	57,5	87,1	14,1	49,3	12,3*
	2015	2240	59,3	87,6	11,5	50,7	10,7
Krapkowicki	2010	2730	60,0	79,5	11,3	40,4	10,9
	2011	2531	59,4	83,5	12,5	40,5	10,1
	2012	2684	58,5	87,7	15,4	40,7	10,9
	2013	2591	59,9	88,5	12,3	40,2	9,8
	2014	2340	59,7	89,5	10,5	42,7	8,6*
	2015	2116	60,2	90,9	10,2	42,9	7,8
Oleski	2010	2128	52,1	79,9	14,8	58,3	8,9
	2011	2438	54,3	80,3	18,7	59,3	10,2
	2012	2521	52,8	81,8	16,7	60,5	10,6
	2013	2455	53,8	81,9	14,7	62,6	10,2
	2014	2048	54,3	83,5	13,0	63,3	8,6
	2015	1777	58,2	84,7	13,6	64,8	7,5
Opolski	2010	4948	51,5	82,7	13,9	79,1	13,1
	2011	4715	54,3	85,0	14,1	79,7	12,2
	2012	5300	53,8	86,7	16,2	81,2	13,5
	2013	5432	52,6	87,6	14,2	81,2	14,0
	2014	4525	51,7	89,3	13,6	82,3	11,7*
	2015	3934	53,2	90,6	14,0	83,9	10,2
Strzelecki	2010	2674	54,2	69,7	10,1	46,4	11,7
	2011	2349	54,6	74,6	12,0	48,6	10,2
	2012	2627	53,1	78,0	15,0	47,7	11,3
	2013	2492	53,4	81,7	10,9	48,6	10,6
	2014	1958	53,8	82,8	11,7	49,6	8,2*
	2015	1836	58,0	84,8	12,9	48,7	7,7
Miasto na prawach powiatu – Opole	2010	4479	53,7	86,8	15,4	–	6,4
City with powiat status – Opole	2011	4322	53,6	88,1	15,5	–	6,2
	2012	4989	50,2	89,1	17,6	–	7,1
	2013	4885	50,7	89,3	14,0	–	6,9
	2014	4201	49,7	89,8	14,4	–	6,0
	2015	3733	51,5	90,5	14,1	–	5,3

Ź r ó d ł o: dane Ministerstwa Pracy i Polityki Społecznej.
S o u r c e: data of the Ministry of Labour and Social Policy.

TABL. 5 /24/. **BEZROBOTNI NOWO ZAREJESTROWANI**
NEWLY REGISTERED UNEMPLOYED PERSONS

WYSZCZEGÓLNIENIE *SPECIFICATION*		Ogółem *Total*	W tym w % ogółem po *Of which in % of total after*				
			pracach interwencyjnych *intervention work*	robotach publicznych *public work*	stażu *traineeship*	szkoleniu *training*	pracach społecznie użytecznych *useful work*
WOJEWÓDZTWO	**2010**	**91694**	**0,1**	**2,1**	**10,6**	**7,2**	**4,2**
VOIVODSHIP	**2011**	**72201**	**0,1**	**1,2**	**7,8**	**3,4**	**3,0**
	2012	**72655**	**0,1**	**0,8**	**5,9**	**4,2**	**3,0**
	2013	**76055**	**0,1**	**2,1**	**8,5**	**4,6**	**2,6**
	2014	**69838**	**0,1**	**2,3**	**8,6**	**3,4**	**2,4**
	2015	**66475**	**0,1**	**1,6**	**9,9**	**2,6**	**2,5**
Podregion nyski	**2010**	**44837**	**0,1**	**3,3**	**10,6**	**6,9**	**3,2**
Subregion nyski	**2011**	**34290**	**0,2**	**2,1**	**7,0**	**4,8**	**2,7**
	2012	**34470**	**0,1**	**1,3**	**5,2**	**5,9**	**3,1**
	2013	**37572**	**0,2**	**3,7**	**8,7**	**6,5**	**1,7**
	2014	**35078**	**0,1**	**4,3**	**8,5**	**3,9**	**1,7**
	2015	**32226**	**0,1**	**2,9**	**9,7**	**2,6**	**1,5**
powiaty: *powiats:*							
Brzeski	2010	12011	0,0	5,6	15,8	5,1	2,9
	2011	8934	0,2	1,4	12,2	4,5	–
	2012	9048	0,1	1,3	6,7	4,7	–
	2013	9873	0,2	1,1	9,4	4,5	–
	2014	7997	0,1	0,1	7,3	2,1	–
	2015	8348	0,1	0,4	11,5	3,4	0,5
Głubczycki	2010	4556	0,2	4,3	10,3	6,4	3,4
	2011	3675	0,4	1,3	6,3	3,8	4,1
	2012	3850	0,1	0,4	6,1	2,6	3,8
	2013	3937	0,1	0,8	9,8	1,8	4,0
	2014	3644	0,1	0,2	11,1	1,6	3,8
	2015	3501	0,1	0,4	8,7	2,5	3,7
Namysłowski	2010	4746	0,2	8,7	10,5	8,6	0,6
	2011	3471	0,1	6,8	5,0	2,8	0,6
	2012	3771	–	2,0	6,7	6,2	–
	2013	3838	0,0	1,7	10,4	7,5	–
	2014	3590	0,1	2,0	14,3	7,7	–
	2015	3108	–	1,0	13,8	2,1	–
Nyski	2010	17986	0,0	0,7	7,3	6,5	3,2
	2011	13834	0,1	2,0	4,3	5,6	3,7
	2012	13116	0,1	1,3	3,4	7,0	4,5
	2013	15044	0,1	7,7	6,7	8,5	2,3
	2014	15310	0,1	8,9	6,3	3,8	2,6
	2015	12996	0,1	6,1	6,9	2,1	1,7
Prudnicki	2010	5538	0,4	1,7	10,4	11,1	5,8
	2011	4376	0,3	0,8	7,4	5,1	5,5
	2012	4685	0,3	1,4	5,5	7,5	6,9
	2013	4880	0,7	0,6	11,1	7,3	2,9
	2014	4537	0,4	1,7	11,3	6,2	1,5
	2015	4273	0,2	1,9	13,0	3,0	1,9

TABL. 5 /24/. **BEZROBOTNI NOWO ZAREJESTROWANI (dok.)**
NEWLY REGISTERED UNEMPLOYED PERSONS (cont.)

WYSZCZEGÓLNIENIE *SPECIFICATION*		Ogółem *Total*	W tym w % ogółem po *Of which in % of total after*				
			pracach interwencyjnych *intervention work*	robotach publicznych *public work*	stażu *traineeship*	szkoleniu *training*	pracach społecznie użytecznych *useful work*
Podregion opolski	**2010**	**46857**	**0,1**	**0,8**	**10,7**	**7,5**	**5,1**
Subregion opolski	**2011**	**37911**	**0,1**	**0,5**	**8,5**	**2,2**	**3,2**
	2012	**38185**	**0,0**	**0,4**	**6,5**	**2,6**	**3,0**
	2013	**38483**	**0,1**	**0,5**	**8,2**	**2,9**	**3,5**
	2014	**34760**	**0,1**	**0,3**	**8,8**	**2,9**	**3,1**
	2015	**34249**	**0,0**	**0,3**	**10,1**	**2,6**	**3,4**
powiaty: *powiats:*							
Kędzierzyńsko-kozielski	2010	7722	0,2	0,6	12,7	7,2	2,0
	2011	5968	0,2	0,6	13,8	2,6	2,1
	2012	6018	–	0,1	9,5	2,9	1,8
	2013	5931	–	0,7	10,9	2,4	1,8
	2014	5068	–	0,2	13,1	2,5	2,6
	2015	6081	–	0,2	13,1	1,2	2,4
Kluczborski	2010	6385	0,0	1,3	13,1	5,6	7,3
	2011	5351	–	0,3	12,3	1,6	2,5
	2012	5188	–	0,6	8,3	1,4	3,2
	2013	5327	0,0	0,3	12,7	2,9	2,7
	2014	4788	–	0,1	15,7	1,4	–
	2015	4278	–	0,4	18,2	0,7	0,3
Krapkowicki	2010	5170	0,3	1,3	14,5	9,2	1,2
	2011	3836	0,3	0,2	7,8	2,0	1,6
	2012	4195	0,2	0,0	6,7	2,7	2,4
	2013	4002	0,1	0,2	8,5	1,5	3,8
	2014	3708	0,1	0,2	6,3	2,1	2,6
	2015	3355	–	0,1	8,2	2,6	2,1
Oleski	2010	4163	0,4	0,4	8,0	8,3	6,9
	2011	3704	0,3	0,5	4,5	4,3	4,5
	2012	3357	0,1	1,3	3,9	4,1	0,6
	2013	3468	0,3	0,6	5,1	3,8	0,8
	2014	3121	0,1	0,3	6,3	3,4	0,4
	2015	3093	0,0	0,3	6,9	3,7	1,1
Opolski	2010	9326	–	0,8	9,7	7,2	11,9
	2011	6910	0,1	0,8	7,3	1,7	5,5
	2012	7313	0,0	0,4	5,2	2,6	5,0
	2013	7534	0,1	0,8	5,9	2,5	6,6
	2014	7052	0,1	0,4	6,7	3,0	6,7
	2015	6793	0,1	0,2	8,2	3,4	7,6
Strzelecki	2010	5565	–	1,6	7,2	6,6	3,2
	2011	4872	–	0,6	5,8	2,6	2,4
	2012	4800	–	0,3	5,4	2,5	2,5
	2013	4859	–	0,8	7,5	3,0	3,5
	2014	4059	–	0,4	6,0	3,3	3,4
	2015	3902	0,0	0,5	8,4	3,0	4,1
Miasto na prawach powiatu – Opole	2010	8526	–	0,1	9,3	8,6	1,8
City with powiat status – – Opole	2011	7270	0,0	0,2	6,7	1,6	3,3
	2012	7314	0,1	0,2	5,7	2,6	3,4
	2013	7362	0,1	0,2	7,1	3,7	3,3
	2014	6964	0,2	0,2	7,1	4,0	3,1
	2015	6747	0,0	0,4	7,8	3,7	3,6

Ź r ó d ł o: dane Ministerstwa Pracy i Polityki Społecznej.
S o u r c e: data of the Ministry of Labour and Social Policy.

TABL. 6 /25/. **BEZROBOTNI WYREJESTROWANI**
PERSONS REMOVED FROM UNEMPLOYMENT ROLLS

WYSZCZEGÓLNIENIE *SPECIFICATON*		Ogółem *Grand total*	W tym w % ogółem z tytułu *Of which in % of grand total for reason of*					
			podjęcia pracy *taking work*		rozpoczęcia *starting*		niepotwierdzenia gotowości do pracy *not confirming their availability for work*	dobrowolnej rezygnacji ze statusu bezrobotnego *voluntary resignation from the status of unemployed*
			razem *total*	w tym niesubsydiowanej *of which non-subsidized*	szkolenia *training*	stażu *traineeship*		
WOJEWÓDZTWO ..... ***VOIVODSHIP***	**2010**	**90048**	**38,6**	**28,5**	**7,5**	**10,6**	**27,5**	**5,0**
	2011	**72947**	**44,1**	**40,3**	**3,5**	**5,6**	**28,4**	**6,8**
	2012	**68909**	**45,0**	**40,4**	**4,4**	**8,0**	**25,4**	**6,0**
	2013	**76194**	**47,8**	**42,5**	**4,5**	**7,2**	**22,7**	**5,8**
	2014	**79113**	**49,9**	**43,9**	**3,0**	**8,9**	**22,3**	**5,4**
	2015	**72633**	**51,2**	**44,6**	**2,4**	**9,3**	**19,5**	**5,5**
Podregion nyski ..... ***Subregion nyski***	**2010**	**43956**	**41,2**	**26,7**	**7,2**	**10,4**	**26,2**	**5,2**
	2011	**34381**	**44,9**	**39,6**	**4,9**	**5,4**	**27,3**	**7,5**
	2012	**32876**	**45,7**	**39,3**	**6,3**	**7,7**	**24,0**	**6,0**
	2013	**37450**	**48,8**	**41,5**	**6,7**	**7,2**	**21,5**	**6,2**
	2014	**40137**	**51,2**	**43,2**	**3,4**	**8,9**	**21,0**	**6,3**
	2015	**36144**	**51,0**	**42,7**	**2,4**	**9,0**	**18,6**	**6,5**
powiaty: *powiats:*								
Brzeski	2010	11743	42,3	29,4	5,4	15,5	25,5	3,0
	2011	8730	50,7	43,6	4,6	9,2	25,7	4,2
	2012	9016	45,5	40,5	4,9	8,3	30,1	4,7
	2013	9282	50,6	45,7	4,9	6,8	24,5	6,6
	2014	9847	53,8	47,1	1,8	8,4	23,4	5,1
	2015	9387	49,3	42,8	3,1	10,5	19,1	6,0
Głubczycki	2010	4376	36,0	24,4	6,1	10,3	26,5	5,8
	2011	3650	42,1	36,2	4,1	5,4	23,7	8,5
	2012	3532	43,3	38,7	2,9	6,3	26,5	7,8
	2013	4089	44,3	38,6	1,7	10,2	21,9	6,8
	2014	4130	45,1	39,2	1,4	10,9	21,9	7,3
	2015	3965	46,2	38,0	2,2	8,0	20,2	5,8
Namysłowski	2010	4833	48,3	30,8	8,6	12,1	19,5	5,9
	2011	3524	46,9	43,7	2,9	4,5	27,4	10,2
	2012	3640	42,5	38,2	6,8	10,0	23,4	10,7
	2013	3807	46,6	42,2	7,5	10,6	18,6	9,8
	2014	4052	46,9	41,8	7,0	13,3	16,4	9,7
	2015	3778	47,6	41,8	1,7	12,7	13,6	9,5
Nyski	2010	17695	44,0	25,8	6,9	6,2	25,4	7,2
	2011	14005	43,2	37,7	5,8	3,7	25,6	10,0
	2012	12148	49,3	40,1	7,5	6,4	18,0	6,3
	2013	15645	50,5	39,8	8,6	5,5	20,2	6,0
	2014	17042	53,7	43,1	3,3	6,7	20,0	6,5
	2015	14193	55,1	44,3	1,9	6,8	18,2	7,0
Prudnicki	2010	5309	27,5	22,0	11,7	11,3	36,3	2,5
	2011	4472	39,4	36,9	5,1	3,7	38,4	2,9
	2012	4540	40,8	36,3	7,8	8,9	26,1	2,7
	2013	4627	45,1	41,3	8,0	8,5	21,8	2,8
	2014	5066	46,1	40,7	5,8	12,4	22,3	4,6
	2015	4821	49,0	42,3	2,8	10,7	21,6	4,1

TABL. 6 /25/. **BEZROBOTNI WYREJESTROWANI (dok.)**
PERSONS REMOVED FROM UNEMPLOYMENT ROLLS (cont.)

WYSZCZEGÓLNIENIE *SPECIFICATON*		Ogółem *Grand total*	W tym w % ogółem z tytułu *Of which in % of grand total for reason of*					
			podjęcia pracy *taking work*		rozpoczęcia *starting*		niepotwierdzenia gotowości do pracy *not confirming their availability for work*	dobrowolnej rezygnacji ze statusu bezrobotnego *voluntary resignation from the status of unemployed*
			razem *total*	w tym niesubsydiowanej *of which non-subsidized*	szkolenia *training*	stażu *traineeship*		
Podregion opolski	**2010**	**46092**	**36,1**	**30,2**	**7,9**	**10,8**	**28,8**	**4,7**
Subregion opolski	**2011**	**38566**	**43,5**	**40,9**	**2,2**	**5,8**	**29,4**	**6,2**
	2012	**36033**	**44,4**	**41,3**	**2,7**	**8,3**	**26,6**	**6,0**
	2013	**38744**	**46,8**	**43,3**	**2,4**	**7,1**	**23,9**	**5,3**
	2014	**38976**	**48,5**	**44,6**	**2,5**	**8,9**	**23,6**	**4,5**
	2015	**36489**	**51,3**	**46,6**	**2,5**	**9,5**	**20,4**	**4,6**
powiaty: *powiats:*								
Kędzierzyńsko-kozielski	2010	7690	33,3	27,6	8,4	15,1	30,5	6,2
	2011	5992	43,4	40,4	2,6	10,4	26,7	8,5
	2012	5580	47,0	43,5	2,8	10,8	23,3	8,1
	2013	5873	49,1	43,7	2,4	10,0	21,7	6,7
	2014	5949	48,6	44,0	1,6	11,7	20,9	7,2
	2015	6259	48,6	44,6	1,1	13,1	19,7	7,7
Kluczborski	2010	6420	33,5	26,8	5,7	15,5	33,4	1,7
	2011	5378	43,4	40,2	1,6	6,3	34,1	2,1
	2012	5240	44,6	41,5	1,5	10,1	28,0	1,6
	2013	5380	42,3	39,9	2,9	11,1	29,8	1,4
	2014	5340	41,7	38,7	1,6	15,8	28,9	1,9
	2015	4664	45,0	41,4	0,7	14,9	29,5	2,1
Krapkowicki	2010	5204	29,4	24,8	9,0	9,8	31,6	10,9
	2011	4035	35,2	32,6	1,9	6,9	32,5	12,8
	2012	4042	38,5	36,3	2,7	9,1	24,0	11,0
	2013	4095	44,2	41,2	1,5	5,0	23,3	11,0
	2014	3959	46,8	42,7	2,1	7,1	23,7	9,1
	2015	3579	54,3	49,2	2,6	8,8	17,1	6,6
Oleski	2010	4102	41,0	32,0	8,5	7,3	25,0	3,8
	2011	3394	43,0	37,9	4,7	2,7	29,7	5,5
	2012	3274	45,9	41,1	4,2	5,1	27,7	5,1
	2013	3534	48,6	44,5	3,7	4,5	27,9	3,8
	2014	3528	52,6	47,5	3,0	6,9	21,6	4,0
	2015	3364	53,2	47,1	3,5	6,5	17,9	2,5
Opolski	2010	9007	36,7	30,9	7,6	9,4	22,3	3,9
	2011	7143	45,8	43,5	1,7	4,6	25,7	5,9
	2012	6728	44,1	40,6	2,8	7,2	26,4	6,3
	2013	7402	48,2	45,1	1,7	5,3	20,9	4,6
	2014	7959	50,4	46,4	2,6	6,9	22,3	3,4
	2015	7384	51,9	46,6	3,2	7,5	18,3	4,2
Strzelecki	2010	5488	41,7	35,7	6,7	6,8	29,5	5,4
	2011	5197	47,4	46,4	2,4	4,2	29,8	6,3
	2012	4522	46,8	45,0	2,7	5,8	29,4	6,6
	2013	4994	48,4	45,9	3,0	7,0	23,1	7,2
	2014	4593	49,8	46,7	3,1	7,0	22,2	6,2
	2015	4024	53,6	50,4	2,8	7,7	17,8	6,5
Miasto na prawach powiatu – Opole	2010	8181	38,2	33,6	9,1	9,6	30,3	2,8
City with powiat status – Opole	2011	7427	43,3	41,3	1,5	4,6	29,6	4,3
	2012	6647	43,7	40,7	2,8	8,4	27,9	4,2
	2013	7466	46,2	42,7	2,4	6,0	23,2	4,1
	2014	7648	49,5	45,8	3,4	7,2	25,2	2,4
	2015	7215	53,6	48,0	3,5	7,8	21,3	2,7

Ź r ó d ł o: dane Ministerstwa Pracy i Polityki Społecznej.
S o u r c e: data of the Ministry of Labour and Social Policy.

TABL. 7 /26/. **BEZROBOTNI ZAREJESTROWANI WEDŁUG WIEKU**
Stan w dniu 31 XII
REGISTERED UNEMPLOYED PERSONS BY AGE
As of 31 XII

WYSZCZEGÓLNIENIE *SPECIFICATION*		Ogółem *Total*	W % ogółem w wieku *In % of total by age*				
			24 lata i mniej *24 years and less*	25–34	35–44	45–54	55 lat i więcej *55 years and more*
WOJEWÓDZTWO	**2010**	**48775**	**22,2**	**26,8**	**17,3**	**21,6**	**12,0**
VOIVODSHIP	**2011**	**48029**	**19,9**	**27,6**	**17,8**	**21,1**	**13,6**
	2012	**51775**	**18,7**	**27,8**	**18,6**	**20,2**	**14,7**
	2013	**51636**	**18,0**	**26,7**	**19,0**	**20,2**	**16,0**
	2014	**42361**	**15,1**	**26,3**	**19,2**	**20,4**	**19,0**
	2015	**36203**	**14,0**	**26,1**	**19,6**	**19,5**	**20,8**
Podregion nyski	**2010**	**23998**	**21,3**	**26,5**	**17,7**	**22,3**	**12,2**
Subregion nyski	**2011**	**23907**	**18,9**	**27,3**	**18,5**	**21,5**	**13,8**
	2012	**25501**	**18,0**	**27,9**	**19,3**	**20,5**	**14,3**
	2013	**25623**	**17,7**	**26,4**	**19,8**	**20,3**	**15,7**
	2014	**20564**	**14,4**	**25,8**	**19,9**	**20,6**	**19,4**
	2015	**16646**	**13,5**	**25,2**	**20,2**	**19,4**	**21,7**
powiaty: *powiats:*							
Brzeski	2010	6078	18,9	27,1	18,3	23,0	12,6
	2011	6282	17,5	27,8	18,6	21,5	14,6
	2012	6314	16,6	28,2	19,9	21,1	14,3
	2013	6905	15,6	26,2	20,8	21,0	16,4
	2014	5055	11,2	25,4	20,6	21,3	21,5
	2015	4016	11,7	24,4	20,5	19,8	23,6
Głubczycki	2010	3025	23,7	26,1	16,7	21,6	11,9
	2011	3050	23,3	27,8	17,1	19,5	12,2
	2012	3368	20,4	27,3	17,4	20,5	14,3
	2013	3216	19,2	27,8	18,1	20,3	14,7
	2014	2730	15,6	27,9	18,5	21,5	16,5
	2015	2266	15,2	26,8	19,9	19,2	19,0
Namysłowski	2010	2661	26,8	26,5	15,5	20,6	10,6
	2011	2608	22,7	26,5	16,6	21,7	12,5
	2012	2739	22,3	27,2	17,7	20,0	12,8
	2013	2770	21,6	25,1	17,2	20,8	15,2
	2014	2308	16,7	25,1	17,6	20,4	20,1
	2015	1638	20,0	24,1	17,6	17,9	20,3
Nyski	2010	8770	20,0	26,2	18,2	23,0	12,6
	2011	8599	16,6	27,5	19,9	21,7	14,3
	2012	9567	16,1	28,3	20,5	20,2	14,9
	2013	8966	16,3	26,4	21,0	20,1	16,1
	2014	7234	13,9	25,2	20,9	20,0	20,0
	2015	6037	11,5	24,9	21,4	19,4	22,8
Prudnicki	2010	3464	22,4	26,3	18,0	21,4	11,9
	2011	3368	20,7	25,9	17,6	22,3	13,5
	2012	3513	19,8	27,8	17,8	20,4	14,2
	2013	3766	20,9	26,9	18,3	19,1	14,8
	2014	3237	17,9	26,5	19,0	19,9	16,7
	2015	2689	15,1	26,5	18,8	20,1	19,5

TABL. 7 /26/. **BEZROBOTNI ZAREJESTROWANI WEDŁUG WIEKU (dok.)**
Stan w dniu 31 XII
REGISTERED UNEMPLOYED PERSONS BY AGE (cont.)
As of 31 XII

WYSZCZEGÓLNIENIE *SPECIFICATION*		Ogółem *Total*	W % ogółem w wieku *In % of total by age*				
			24 lata i mniej *24 years and less*	25–34	35–44	45–54	55 lat i więcej *55 years and more*
Podregion opolski	**2010**	**24777**	**23,1**	**27,1**	**17,0**	**20,9**	**11,9**
Subregion opolski	**2011**	**24122**	**21,0**	**27,9**	**17,1**	**20,7**	**13,4**
	2012	**26274**	**19,4**	**27,7**	**17,9**	**19,9**	**15,0**
	2013	**26013**	**18,3**	**27,0**	**18,3**	**20,1**	**16,3**
	2014	**21797**	**15,9**	**26,7**	**18,6**	**20,2**	**18,6**
	2015	**19557**	**14,5**	**26,8**	**19,1**	**19,6**	**20,0**
powiaty: *powiats:*							
Kędzierzyńsko-kozielski	2010	4508	22,9	25,2	17,5	22,8	11,5
	2011	4484	20,0	26,4	18,2	22,7	12,7
	2012	4922	18,5	25,7	18,6	21,9	15,3
	2013	4980	17,7	25,4	18,7	22,3	15,9
	2014	4099	15,3	24,3	18,2	23,6	18,5
	2015	3921	13,6	25,1	18,6	22,7	19,9
Kluczborski	2010	3310	23,9	26,4	19,8	19,9	10,0
	2011	3283	25,0	27,9	18,8	17,2	11,0
	2012	3231	21,4	28,9	18,7	17,7	13,2
	2013	3178	21,2	29,5	18,2	17,1	14,1
	2014	2626	18,1	27,3	18,8	18,4	17,3
	2015	2240	17,8	27,2	18,5	17,1	19,4
Krapkowicki	2010	2730	26,7	27,6	16,6	19,4	9,6
	2011	2531	23,2	27,9	15,8	21,0	12,2
	2012	2684	21,5	26,7	18,0	20,1	13,7
	2013	2591	20,8	25,3	18,6	22,0	13,4
	2014	2340	19,7	25,8	18,8	20,3	15,5
	2015	2116	17,2	26,8	18,6	20,1	17,2
Oleski	2010	2128	29,8	25,1	15,4	18,6	11,1
	2011	2438	28,3	25,4	14,8	18,8	12,7
	2012	2521	26,6	27,2	14,8	18,7	12,7
	2013	2455	24,4	27,2	16,4	17,9	14,1
	2014	2048	20,9	29,1	16,9	17,8	15,3
	2015	1777	19,5	28,6	17,7	17,6	16,5
Opolski	2010	4948	23,2	28,1	16,2	20,7	11,9
	2011	4715	20,4	29,1	16,9	20,7	12,8
	2012	5300	20,5	28,0	17,7	20,0	13,9
	2013	5432	18,6	27,4	17,7	19,8	16,4
	2014	4525	15,3	27,6	18,8	20,0	18,3
	2015	3934	14,5	26,6	18,7	20,0	20,2
Strzelecki	2010	2674	27,6	23,3	15,6	21,8	11,8
	2011	2349	22,6	25,8	14,5	22,8	14,3
	2012	2627	22,6	25,6	15,3	21,2	15,4
	2013	2492	21,6	25,0	16,1	20,7	16,6
	2014	1958	18,9	27,0	14,9	19,9	19,3
	2015	1836	18,1	26,4	17,2	18,7	19,7
Miasto na prawach powiatu – Opole	2010	4479	14,5	31,3	17,0	21,7	15,4
City with powiat status – Opole	2011	4322	13,1	30,4	18,6	20,8	17,2
	2012	4989	11,6	30,6	19,9	19,2	18,7
	2013	4885	10,6	28,4	20,5	20,1	20,5
	2014	4201	9,5	26,7	21,4	19,3	23,1
	2015	3733	7,8	27,6	22,2	18,7	23,7

Ź r ó d ł o: dane Ministerstwa Pracy i Polityki Społecznej.
S o u r c e: data of the Ministry of Labour and Social Policy.

TABL. 8 /27/. **BEZROBOTNI ZAREJESTROWANI WEDŁUG POZIOMU WYKSZTAŁCENIA**
Stan w dniu 31 XII
REGISTERED UNEMPLOYED PERSONS BY EDUCATIONAL LEVEL
As of 31 XII

WYSZCZEGÓLNIENIE *SPECIFICATION*		Ogółem *Total*	W % ogółem z wykształceniem *In % of total by educational level*				
			wyższym *tertiary*	średnim *secondary*		zasadniczym zawodowym *basic vocational*	gimnazjalnym, podstawowym i niepełnym podstawowym *lower secondary, primary, and incomplete primary*
				zawodowym[a] *vocational*[a]	ogólnokształcącym *general*		
WOJEWÓDZTWO **2010**		**48775**	**9,0**	**19,9**	**10,1**	**29,4**	**31,6**
VOIVODSHIP **2011**		**48029**	**10,5**	**20,4**	**9,9**	**28,8**	**30,5**
2012		**51775**	**10,9**	**20,4**	**9,4**	**29,2**	**30,0**
2013		**51636**	**11,0**	**20,3**	**9,9**	**29,3**	**29,7**
2014		**42361**	**11,0**	**19,8**	**9,6**	**29,3**	**30,4**
2015		**36203**	**11,7**	**19,2**	**9,6**	**28,9**	**30,6**
Podregion nyski **2010**		**23998**	**7,7**	**20,0**	**9,9**	**30,7**	**31,7**
Subregion nyski **2011**		**23907**	**8,8**	**21,0**	**9,5**	**30,0**	**30,7**
2012		**25501**	**8,8**	**21,4**	**9,3**	**30,4**	**30,1**
2013		**25623**	**9,3**	**20,8**	**9,7**	**30,5**	**29,6**
2014		**20564**	**9,2**	**20,2**	**9,5**	**30,5**	**30,7**
2015		**16646**	**9,6**	**19,5**	**9,7**	**29,7**	**31,5**
powiaty: *powiats:*							
Brzeski	2010	6078	7,6	24,2	6,6	30,6	31,0
	2011	6282	9,2	26,9	6,8	28,2	29,0
	2012	6314	8,9	27,4	6,4	28,9	28,3
	2013	6905	9,7	25,3	7,8	29,2	28,0
	2014	5055	9,4	23,4	7,8	30,4	28,9
	2015	4016	9,4	22,4	8,7	29,8	29,8
Głubczycki	2010	3025	5,8	17,5	11,2	28,7	36,9
	2011	3050	7,3	17,3	11,5	28,1	35,6
	2012	3368	6,9	17,7	11,0	29,8	34,5
	2013	3216	7,5	17,2	10,9	28,9	35,5
	2014	2730	7,9	17,0	10,6	28,6	35,8
	2015	2266	7,1	16,1	12,4	26,7	37,7
Namysłowski	2010	2661	6,7	18,9	14,8	30,5	29,0
	2011	2608	7,2	19,5	12,3	32,1	28,9
	2012	2739	8,0	20,0	11,6	32,1	28,2
	2013	2770	7,5	20,1	11,2	32,3	28,8
	2014	2308	7,5	18,6	11,2	32,3	30,4
	2015	1638	9,6	20,5	9,6	31,1	29,2
Nyski	2010	8770	8,5	19,4	9,8	31,1	31,2
	2011	8599	9,7	19,8	9,5	30,5	30,5
	2012	9567	9,9	20,2	9,7	30,3	29,8
	2013	8966	10,5	19,9	10,1	30,3	29,1
	2014	7234	10,5	20,0	9,7	30,0	29,9
	2015	6037	10,8	19,1	9,2	29,7	31,2
Prudnicki	2010	3464	8,1	17,3	11,1	32,0	31,4
	2011	3368	8,3	17,6	10,4	32,2	31,4
	2012	3513	7,9	18,1	10,0	32,7	31,2
	2013	3766	8,6	18,6	10,2	33,6	29,0
	2014	3237	8,1	19,2	9,6	31,8	31,3
	2015	2689	9,3	18,1	10,0	31,5	31,0

a Łącznie z policealnym.
a Including post-secondary education.

TABL. 8 /27/. **BEZROBOTNI ZAREJESTROWANI WEDŁUG POZIOMU WYKSZTAŁCENIA (dok.)**
Stan w dniu 31 XII
REGISTERED UNEMPLOYED PERSONS BY EDUCATIONAL LEVEL (cont.)
As of 31 XII

WYSZCZEGÓLNIENIE *SPECIFICATION*		Ogółem *Total*	W % ogółem z wykształceniem *In % of total by educational level*				
			wyższym *tertiary*	średnim *secondary*		zasadniczym zawodowym *basic vocational*	gimnazjalnym, podstawowym i niepełnym podstawowym *lower secondary, primary, and incomplete primary*
				zawodowym[a] *vocational*[a]	ogólnokształcącym *general*		
Podregion opolski	**2010**	**24777**	**10,3**	**19,8**	**10,4**	**28,0**	**31,6**
Subregion opolski	**2011**	**24122**	**12,2**	**19,7**	**10,3**	**27,6**	**30,3**
	2012	**26274**	**13,0**	**19,6**	**9,6**	**28,1**	**29,8**
	2013	**26013**	**12,6**	**19,7**	**10,0**	**28,0**	**29,7**
	2014	**21797**	**12,7**	**19,4**	**9,7**	**28,2**	**30,0**
	2015	**19557**	**13,6**	**19,0**	**9,5**	**28,1**	**29,9**
powiaty: *powiats:*							
Kędzierzyńsko-kozielski	2010	4508	7,7	19,6	8,0	28,6	36,2
	2011	4484	9,0	18,2	7,7	29,1	36,0
	2012	4922	9,1	18,7	8,0	29,2	35,1
	2013	4980	8,7	19,2	8,4	28,3	35,3
	2014	4099	9,0	17,5	8,1	28,6	36,8
	2015	3921	9,1	17,4	8,6	28,5	36,4
Kluczborski	2010	3310	6,6	22,8	11,3	28,7	30,7
	2011	3283	9,9	21,8	13,9	27,0	27,4
	2012	3231	10,2	23,0	11,5	27,7	27,6
	2013	3178	11,1	23,1	11,3	27,3	27,2
	2014	2626	10,4	24,1	11,0	27,1	27,5
	2015	2240	10,4	22,1	9,5	27,9	30,2
Krapkowicki	2010	2730	8,6	17,6	11,5	30,4	31,8
	2011	2531	9,9	17,3	10,2	30,8	31,8
	2012	2684	10,6	17,8	9,0	31,8	30,8
	2013	2591	10,5	17,4	8,8	29,9	33,4
	2014	2340	11,2	16,9	8,9	31,1	31,8
	2015	2116	10,9	18,3	7,9	33,0	29,9
Oleski	2010	2128	10,4	23,8	9,1	32,6	24,1
	2011	2438	11,8	24,9	8,4	31,6	23,3
	2012	2521	12,3	24,7	7,7	30,2	25,1
	2013	2455	12,9	24,3	8,3	31,3	23,2
	2014	2048	12,6	25,5	7,2	30,8	23,8
	2015	1777	13,6	23,6	6,9	31,2	24,7
Opolski	2010	4948	8,6	17,9	10,1	32,1	31,3
	2011	4715	10,3	18,9	9,5	31,0	30,4
	2012	5300	11,0	18,0	9,8	31,8	29,4
	2013	5432	10,3	17,6	9,9	32,7	29,6
	2014	4525	10,7	17,1	8,9	33,4	29,9
	2015	3934	12,5	17,3	9,0	32,3	28,9
Strzelecki	2010	2674	7,5	16,8	8,5	27,5	39,7
	2011	2349	9,3	17,3	7,2	27,5	38,7
	2012	2627	10,5	16,4	7,6	28,5	37,0
	2013	2492	9,0	17,1	8,3	30,5	35,1
	2014	1958	9,2	18,5	8,2	28,7	35,4
	2015	1836	10,2	17,5	8,6	29,6	34,0
Miasto na prawach powiatu – Opole	2010	4479	19,9	21,0	13,4	19,3	26,4
City with powiat status – Opole	2011	4322	22,4	20,3	13,7	18,6	25,0
	2012	4989	23,7	19,9	11,9	19,9	24,6
	2013	4885	22,9	20,5	13,3	19,0	24,3
	2014	4201	22,4	19,7	13,5	19,7	24,8
	2015	3733	24,5	19,4	13,5	18,5	24,1

a Łącznie z policealnym.
Ź r ó d ł o: dane Ministerstwa Pracy i Polityki Społecznej.
a Including post-secondary education.
S o u r c e: data of the Ministry of Labour and Social Policy.

TABL. 9 /28/. **BEZROBOTNI ZAREJESTROWANI WEDŁUG STAŻU PRACY**
Stan w dniu 31 XII
REGISTERED UNEMPLOYED PERSONS BY WORK SENIORITY
As of 31 XII

WYSZCZEGÓLNIENIE *SPECIFICATION*		Ogółem *Total*	W % ogółem *In % of total*						
			bez stażu pracy *no work seniority*	ze stażem[a] *with work seniority*[a]					
				1 rok i mniej *1 year and less*	1–5	5–10	10–20	20–30	powyżej 30 lat *more than 30 years*
WOJEWÓDZTWO ..... ***VOIVODSHIP***	**2010**	**48775**	**18,4**	**13,9**	**22,6**	**12,5**	**15,3**	**12,7**	**4,5**
	2011	**48029**	**16,8**	**13,9**	**23,3**	**13,0**	**15,4**	**12,7**	**4,9**
	2012	**51775**	**15,0**	**13,9**	**24,1**	**13,5**	**15,6**	**12,2**	**5,7**
	2013	**51636**	**14,4**	**14,2**	**23,7**	**13,7**	**16,0**	**12,6**	**5,4**
	2014	**42361**	**12,7**	**15,1**	**23,0**	**14,1**	**16,1**	**13,1**	**5,8**
	2015	**36203**	**11,7**	**16,2**	**23,5**	**14,0**	**16,1**	**12,9**	**5,6**
Podregion nyski ..... ***Subregion nyski***	**2010**	**23998**	**17,7**	**13,5**	**22,7**	**12,9**	**16,1**	**12,8**	**4,3**
	2011	**23907**	**16,0**	**13,5**	**23,7**	**13,6**	**15,8**	**12,8**	**4,6**
	2012	**25501**	**14,7**	**13,6**	**24,3**	**14,0**	**16,0**	**12,1**	**5,2**
	2013	**25623**	**14,1**	**13,8**	**23,8**	**14,4**	**16,5**	**12,4**	**5,0**
	2014	**20564**	**12,1**	**14,9**	**23,1**	**14,6**	**16,9**	**13,1**	**5,3**
	2015	**16646**	**11,1**	**15,9**	**23,6**	**14,6**	**16,5**	**12,6**	**5,6**
powiaty: *powiats:*									
Brzeski	2010	6078	17,7	11,7	23,3	14,1	17,5	12,3	3,4
	2011	6282	15,7	12,5	23,5	14,5	16,5	13,1	4,2
	2012	6314	13,0	12,4	25,0	15,3	17,0	12,8	4,5
	2013	6905	12,6	12,2	24,1	15,5	18,1	12,9	4,5
	2014	5055	11,0	12,9	22,6	15,7	18,6	13,7	5,6
	2015	4016	8,9	13,7	23,8	16,1	18,5	13,4	5,6
Głubczycki	2010	3025	19,9	12,5	23,3	13,1	16,5	11,4	3,4
	2011	3050	20,2	13,1	24,6	13,7	14,8	10,4	3,3
	2012	3368	17,3	12,7	24,9	13,0	15,9	11,3	5,0
	2013	3216	18,0	13,7	24,1	13,2	15,6	10,7	4,8
	2014	2730	16,1	14,8	23,3	14,5	16,2	11,4	3,7
	2015	2266	15,8	15,3	24,1	14,5	15,7	10,6	4,1
Namysłowski	2010	2661	15,4	18,2	26,0	12,2	14,3	10,1	3,8
	2011	2608	12,8	18,4	26,7	13,3	14,3	10,2	4,3
	2012	2739	12,6	16,8	26,6	14,1	16,0	9,5	4,3
	2013	2770	12,0	17,3	25,8	14,1	16,2	10,1	4,4
	2014	2308	11,0	16,6	25,3	14,7	16,0	11,0	5,4
	2015	1638	10,9	19,2	25,8	14,0	14,4	10,8	4,9
Nyski	2010	8770	16,6	14,3	21,5	12,4	15,7	14,5	5,1
	2011	8599	14,4	13,5	22,9	13,7	16,2	14,0	5,2
	2012	9567	14,6	14,0	23,0	14,0	15,6	12,8	6,1
	2013	8966	13,1	14,4	23,0	14,4	16,1	13,3	5,6
	2014	7234	9,9	16,3	22,5	14,3	16,9	13,9	6,2
	2015	6037	9,3	17,1	23,1	14,3	16,3	13,3	6,6
Prudnicki	2010	3464	20,3	11,9	21,7	12,7	15,6	12,9	4,8
	2011	3368	19,4	11,9	22,7	11,8	15,3	13,5	5,4
	2012	3513	17,2	13,0	24,1	12,8	15,4	12,1	5,4
	2013	3766	17,8	12,7	23,6	13,2	15,6	12,2	5,0
	2014	3237	16,1	13,9	23,5	13,3	15,7	13,3	4,1
	2015	2689	14,7	14,9	23,1	13,2	16,1	12,8	5,1

a Przedziały zostały domknięte prawostronnie, np. w przedziale 1–5 uwzględniono osoby, które pracowały 1 rok i 1 dzień do 5 pełnych lat włącznie.

a Intervals were shifted upward, e.g., in the interval 1–5 persons who worked 1 year and 1 day to full 5 years were included.

TABL. 9 /28/. **BEZROBOTNI ZAREJESTROWANI WEDŁUG STAŻU PRACY (dok.)**
Stan w dniu 31 XII
REGISTERED UNEMPLOYED PERSONS BY WORK SENIORITY (cont.)
As of 31 XII

WYSZCZEGÓLNIENIE *SPECIFICATION*		Ogółem *Total*	W % ogółem *In % of total*						
			bez stażu pracy *no work seniority*	ze stażem[a] *with work seniority*[a]					
				1 rok i mniej *1 year and less*	1–5	5–10	10–20	20–30	powyżej 30 lat *more than 30 years*
Podregion opolski	**2010**	**24777**	**19,1**	**14,3**	**22,5**	**12,1**	**14,6**	**12,7**	**4,8**
Subregion opolski	**2011**	**24122**	**17,5**	**14,2**	**23,0**	**12,4**	**15,0**	**12,5**	**5,2**
	2012	**26274**	**15,3**	**14,2**	**23,8**	**12,9**	**15,2**	**12,3**	**6,2**
	2013	**26013**	**14,6**	**14,6**	**23,5**	**13,1**	**15,5**	**12,9**	**5,8**
	2014	**21797**	**13,3**	**15,4**	**23,0**	**13,6**	**15,4**	**13,0**	**6,3**
	2015	**19557**	**12,2**	**16,6**	**23,5**	**13,5**	**15,7**	**13,1**	**5,5**
powiaty: *powiats:*									
Kędzierzyńsko-kozielski	2010	4508	23,2	11,4	22,9	10,5	14,9	12,1	5,1
	2011	4484	21,4	11,4	23,6	11,1	15,8	11,6	5,0
	2012	4922	19,3	11,6	23,2	11,2	16,3	12,1	6,4
	2013	4980	18,9	11,7	23,9	11,8	15,9	11,9	5,9
	2014	4099	17,6	12,5	22,9	11,9	16,3	12,0	6,8
	2015	3921	16,2	13,9	23,7	12,2	16,3	11,8	5,9
Kluczborski	2010	3310	13,3	20,8	23,7	13,8	14,3	10,8	3,2
	2011	3283	16,8	18,5	23,9	13,5	13,6	10,0	3,7
	2012	3231	14,3	18,7	25,1	13,4	13,8	10,1	4,6
	2013	3178	14,6	18,1	25,8	13,8	13,4	9,8	4,5
	2014	2626	12,9	19,4	24,2	13,3	13,4	11,2	5,6
	2015	2240	12,4	20,5	25,0	12,8	14,2	10,9	4,1
Krapkowicki	2010	2730	20,5	13,8	24,3	12,7	13,8	11,6	3,4
	2011	2531	16,5	14,7	24,2	13,8	13,6	12,5	4,7
	2012	2684	12,3	15,8	24,2	14,5	14,7	12,0	6,4
	2013	2591	11,5	17,8	23,4	14,1	15,4	13,2	4,6
	2014	2340	10,5	18,8	24,2	14,0	16,2	12,1	4,3
	2015	2116	9,1	18,4	25,1	15,0	15,7	12,0	4,6
Oleski	2010	2128	20,1	12,1	24,6	12,7	13,9	11,2	5,4
	2011	2438	19,7	10,7	24,9	12,5	14,4	11,8	6,0
	2012	2521	18,2	12,4	25,7	13,6	14,5	10,4	5,0
	2013	2455	18,1	12,3	24,2	12,7	16,7	11,2	4,8
	2014	2048	16,5	13,6	25,5	14,5	13,7	11,2	5,1
	2015	1777	15,3	13,8	26,6	13,1	14,7	12,1	4,3
Opolski	2010	4948	17,3	12,8	23,1	12,2	15,1	13,9	5,5
	2011	4715	15,0	13,7	23,4	13,3	15,8	13,5	5,2
	2012	5300	13,3	13,4	24,8	13,8	15,7	13,0	6,0
	2013	5432	12,4	13,2	24,6	13,8	15,5	14,2	6,3
	2014	4525	10,7	13,9	23,3	15,2	15,8	14,1	7,1
	2015	3934	9,4	16,4	22,4	14,8	16,1	15,0	5,8
Strzelecki	2010	2674	30,3	11,9	18,4	10,3	12,6	12,5	4,0
	2011	2349	25,4	14,5	19,6	10,4	13,2	12,3	4,6
	2012	2627	22,0	12,0	22,8	11,9	13,2	12,5	5,7
	2013	2492	18,3	14,0	23,7	12,4	14,1	12,1	5,4
	2014	1958	17,2	15,2	23,6	11,8	13,4	13,3	5,4
	2015	1836	15,2	15,4	25,5	12,1	14,3	11,6	5,9
Miasto na prawach powiatu – Opole	2010	4479	13,2	16,8	20,8	12,5	16,1	14,6	5,9
City with powiat status – Opole	2011	4322	11,9	16,2	21,2	12,4	16,5	14,9	6,9
	2012	4989	10,9	16,2	21,9	12,9	15,9	14,2	8,0
	2013	4885	10,7	16,5	20,0	13,3	16,6	15,4	7,4
	2014	4201	10,2	16,2	19,7	14,2	16,6	15,4	7,8
	2015	3733	9,5	17,9	19,8	14,0	16,9	15,5	6,5

a Przedziały zostały domknięte prawostronnie, np. w przedziale 1–5 uwzględniono osoby, które pracowały 1 rok i 1 dzień do 5 pełnych lat włącznie.

Ź r ó d ł o: dane Ministerstwa Pracy i Polityki Społecznej.

a Intervals were shifted upward, e.g., in the interval 1–5 persons who worked 1 year and 1 day to full 5 years were included.

S o u r c e: data of the Ministry of Labour and Social Policy.

TABL. 10 /29/. **BEZROBOTNI ZAREJESTROWANI WEDŁUG CZASU POZOSTAWANIA BEZ PRACY**
Stan w dniu 31 XII
REGISTERED UNEMPLOYED PERSONS BY DURATION OF UNEMPLOYMENT
As of 31 XII

WYSZCZEGÓLNIENIE *SPECIFICATION*		Ogółem *Total*	W % ogółem według czasu pozostawania bez pracy[a] *In % of total by duration of unemployment*[a]					
			1 miesiąc i mniej *1 month and less*	1–3	3–6	6–12	12–24	powyżej 24 miesięcy *more than 24 months*
WOJEWÓDZTWO ..... ***VOIVODSHIP***	**2010**	**48775**	**13,5**	**25,1**	**19,9**	**17,4**	**15,5**	**8,5**
	2011	**48029**	**10,7**	**21,8**	**18,4**	**18,5**	**18,2**	**12,3**
	2012	**51775**	**11,0**	**21,4**	**18,1**	**18,1**	**16,7**	**14,7**
	2013	**51636**	**10,7**	**19,8**	**18,5**	**19,3**	**16,4**	**15,3**
	2014	**42361**	**11,9**	**19,7**	**15,6**	**15,8**	**18,0**	**19,0**
	2015	**36203**	**13,8**	**21,1**	**15,6**	**15,1**	**14,3**	**20,1**
Podregion nyski ..... ***Subregion nyski***	**2010**	**23998**	**14,1**	**25,7**	**19,3**	**17,6**	**15,4**	**8,1**
	2011	**23907**	**10,0**	**21,6**	**17,9**	**19,2**	**19,4**	**11,9**
	2012	**25501**	**10,5**	**20,8**	**17,4**	**18,3**	**17,9**	**15,1**
	2013	**25623**	**11,0**	**19,4**	**18,6**	**19,5**	**16,4**	**15,1**
	2014	**20564**	**12,8**	**19,7**	**15,3**	**15,6**	**18,4**	**18,3**
	2015	**16646**	**14,0**	**21,7**	**15,9**	**15,2**	**14,7**	**18,5**
powiaty: *powiats:*								
Brzeski	2010	6078	13,9	22,9	18,9	19,5	16,0	8,8
	2011	6282	10,7	20,8	16,5	19,1	20,6	12,2
	2012	6314	12,6	19,3	16,0	18,7	16,4	16,9
	2013	6905	10,3	17,1	18,1	21,3	16,7	16,6
	2014	5055	10,6	15,6	14,2	15,9	20,5	23,2
	2015	4016	13,4	21,9	14,4	16,4	12,8	21,1
Głubczycki	2010	3025	10,1	29,1	18,5	15,9	16,0	10,4
	2011	3050	8,3	24,1	16,1	16,5	21,1	13,9
	2012	3368	8,5	19,2	16,2	18,0	19,6	18,5
	2013	3216	12,3	20,6	16,0	15,1	15,7	20,2
	2014	2730	10,4	17,9	13,3	15,3	18,8	24,3
	2015	2266	10,4	21,1	15,2	15,3	15,3	22,7
Namysłowski	2010	2661	19,7	17,6	17,3	16,0	17,3	12,0
	2011	2608	9,0	18,8	16,8	18,8	19,7	16,9
	2012	2739	10,0	21,7	19,6	15,7	15,5	17,5
	2013	2770	9,7	16,0	21,5	16,8	17,9	18,1
	2014	2308	9,0	17,0	15,2	16,7	18,6	23,4
	2015	1638	10,4	21,2	16,4	14,3	17,3	20,3
Nyski	2010	8770	15,1	29,6	19,7	17,1	13,6	4,8
	2011	8599	11,3	23,6	20,0	21,0	16,6	7,5
	2012	9567	9,5	22,7	19,0	19,7	19,5	9,6
	2013	8966	11,5	22,3	19,6	22,3	15,8	8,7
	2014	7234	16,5	24,3	17,7	16,6	16,8	8,2
	2015	6037	15,0	23,7	18,5	16,1	16,1	10,7
Prudnicki	2010	3464	10,9	23,8	20,8	18,0	16,7	9,9
	2011	3368	7,7	17,8	18,1	17,3	22,2	16,9
	2012	3513	11,5	19,0	15,2	16,2	16,4	21,7
	2013	3766	11,0	18,3	17,6	15,5	16,5	21,0
	2014	3237	12,4	19,0	13,6	12,4	18,2	24,4
	2015	2689	18,1	17,4	12,6	11,9	12,6	27,4

a Od momentu rejestracji w urzędzie pracy; przedziały zostały domknięte prawostronnie, np. w przedziale 3–6 uwzględniono osoby, które pozostawały bez pracy 3 miesiące i 1 dzień do 6 pełnych miesięcy włącznie.

a From the date of registering in a labour office; intervals were shifted upward, e.g., in the interval 3–6 persons remaining unemployed from 3 months and 1 day to full 6 months were included.

TABL. 10 /29/. **BEZROBOTNI ZAREJESTROWANI WEDŁUG CZASU POZOSTAWANIA BEZ PRACY (dok.)**
Stan w dniu 31 XII
REGISTERED UNEMPLOYED PERSONS BY DURATION OF UNEMPLOYMENT (cont.)
As of 31 XII

WYSZCZEGÓLNIENIE *SPECIFICATION*		Ogółem *Total*	W % ogółem według czasu pozostawania bez pracy[a] *In % of total by duration of unemployment*[a]					
			1 miesiąc i mniej *1 month and less*	1–3	3–6	6–12	12–24	powyżej 24 miesięcy *more than 24 months*
Podregion opolski	**2010**	**24777**	**13,0**	**24,6**	**20,6**	**17,3**	**15,6**	**9,0**
Subregion opolski	**2011**	**24122**	**11,4**	**22,0**	**18,9**	**17,9**	**17,1**	**12,6**
	2012	**26274**	**11,4**	**22,0**	**18,7**	**18,0**	**15,6**	**14,3**
	2013	**26013**	**10,5**	**20,2**	**18,4**	**19,1**	**16,4**	**15,5**
	2014	**21797**	**11,1**	**19,8**	**15,9**	**15,9**	**17,6**	**19,6**
	2015	**19557**	**13,6**	**20,6**	**15,4**	**15,0**	**13,9**	**21,6**
powiaty: *powiats:*								
Kędzierzyńsko-kozielski	2010	4508	9,7	23,3	22,7	18,0	17,0	9,3
	2011	4484	9,7	20,5	19,0	18,9	18,4	13,5
	2012	4922	8,5	20,6	17,5	18,9	17,8	16,6
	2013	4980	8,9	17,2	17,7	20,5	17,8	18,0
	2014	4099	10,8	19,3	14,9	15,4	18,2	21,3
	2015	3921	17,3	17,8	14,4	14,6	13,7	22,3
Kluczborski	2010	3310	16,8	22,0	20,7	15,8	14,9	9,8
	2011	3283	12,0	22,3	16,7	18,2	17,4	13,5
	2012	3231	13,0	20,4	19,6	16,2	14,6	16,1
	2013	3178	9,5	21,1	20,9	18,9	14,9	14,6
	2014	2626	12,1	20,6	15,6	15,0	18,8	17,8
	2015	2240	12,9	17,8	15,7	16,6	15,6	21,5
Krapkowicki	2010	2730	14,8	23,8	21,2	13,9	14,9	11,3
	2011	2531	12,5	24,7	18,4	16,0	14,8	13,7
	2012	2684	14,3	22,1	18,8	17,4	13,7	13,7
	2013	2591	13,4	19,6	18,8	17,4	15,4	15,4
	2014	2340	14,6	17,6	16,9	15,8	16,2	18,9
	2015	2116	14,9	19,7	13,8	14,2	16,1	21,3
Oleski	2010	2128	16,2	24,8	20,5	16,1	15,6	6,9
	2011	2438	11,5	22,6	23,4	18,3	14,5	9,6
	2012	2521	12,0	20,4	20,5	17,4	18,1	11,6
	2013	2455	10,8	21,6	20,9	16,9	15,0	14,7
	2014	2048	12,5	19,0	16,3	17,3	17,4	17,6
	2015	1777	12,2	20,5	17,3	15,3	13,8	20,9
Opolski	2010	4948	12,0	24,5	19,8	18,3	16,8	8,7
	2011	4715	9,9	19,8	18,8	18,1	19,8	13,6
	2012	5300	10,5	21,8	18,2	19,0	15,1	15,3
	2013	5432	10,1	18,6	17,1	19,8	17,9	16,5
	2014	4525	9,3	19,0	15,1	15,6	18,4	22,6
	2015	3934	11,9	20,7	15,8	14,6	13,2	23,9
Strzelecki	2010	2674	14,6	27,7	20,2	15,8	13,4	8,3
	2011	2349	15,8	26,2	18,3	15,6	12,4	11,7
	2012	2627	15,3	26,3	18,9	15,0	13,0	11,5
	2013	2492	15,3	27,3	18,5	16,0	11,6	11,3
	2014	1958	12,8	25,3	17,5	16,6	14,3	13,4
	2015	1836	14,1	26,7	17,9	14,2	12,5	14,7
Miasto na prawach powiatu – Opole	2010	4479	10,9	26,5	19,2	20,2	15,2	8,1
City with powiat status – Opole	2011	4322	11,3	21,7	18,9	18,5	17,8	11,8
	2012	4989	10,4	22,8	18,8	19,2	15,5	13,3
	2013	4885	8,9	20,2	17,5	20,7	17,8	14,9
	2014	4201	9,3	19,6	16,5	16,5	17,9	20,2
	2015	3733	11,7	22,7	14,5	15,7	13,2	22,3

a Od momentu rejestracji w urzędzie pracy; przedziały zostały domknięte prawostronnie, np. w przedziale 3–6 uwzględniono osoby, które pozostawały bez pracy 3 miesiące i 1 dzień do 6 pełnych miesięcy włącznie.

Ź r ó d ł o: dane Ministerstwa Pracy i Polityki Społecznej.

a From the date of registering in a labour office; intervals were shifted upward, e.g., in the interval 3–6 persons remaining unemployed from 3 months and 1 day to full 6 months were included.

S o u r c e: data of the Ministry of Labour and Social Policy.

TABL. 11 /30/. **ZATRUDNIENI W WARUNKACH ZAGROŻENIA**[a]
Stan w dniu 31 XII
PERSONS WORKING IN HAZARDOUS CONDITIONS[a]
As of 31 XII

WYSZCZEGÓLNIENIE *SPECIFICATION*		Ogółem *Total*	W tym kobiety *Of which females*	Z ogółem zagrożenia związane *Of total hazards connected with*		
				ze środowiskiem pracy *work environment*	z uciążliwością pracy *strenuous conditions*	z czynnikami mechanicznymi[b] *mechanical factors*[b]
WOJEWÓDZTWO	**2010**	**17708**	**4969**	**8440**	**7682**	**1586**
VOIVODSHIP	**2011**	**16689**	**5129**	**8147**	**6991**	**1551**
	2012	**17433**	**5416**	**8431**	**7448**	**1554**
	2013	**15804**	**4266**	**7768**	**6394**	**1642**
	2014	**13438**	**2118**	**8391**	**3702**	**1345**
	2015	**14355**	**2273**	**8942**	**3877**	**1536**
Podregion nyski	**2010**	**2539**	**780**	**1239**	**852**	**448**
Subregion nyski	**2011**	**2267**	**673**	**1013**	**763**	**491**
	2012	**2170**	**609**	**979**	**713**	**478**
	2013	**2080**	**522**	**999**	**714**	**367**
	2014	**2186**	**703**	**932**	**932**	**322**
	2015	**2305**	**729**	**987**	**990**	**328**
powiaty: *powiats:*						
Brzeski	2010	514	81	351	80	83
	2011	484	89	324	88	72
	2012	495	114	327	89	79
	2013	326	31	183	78	65
	2014	307	38	161	72	74
	2015	286	20	194	59	33
Głubczycki	2010	372	106	174	99	99
	2011	377	65	90	108	179
	2012	309	57	70	98	141
	2013	227	26	50	97	80
	2014	234	26	60	94	80
	2015	236	25	63	95	78
Namysłowski	2010	616	363	163	394	59
	2011	470	288	106	306	58
	2012	418	233	114	245	59
	2013	456	275	121	288	47
	2014	659	447	183	435	41
	2015	690	473	148	498	44
Nyski	2010	602	27	342	149	111
	2011	545	29	322	99	124
	2012	527	21	282	140	105
	2013	680	30	415	146	119
	2014	602	25	365	168	69
	2015	624	26	365	182	77
Prudnicki	2010	435	203	209	130	96
	2011	391	202	171	162	58
	2012	421	178	186	141	94
	2013	391	160	230	105	56
	2014	384	167	163	163	58
	2015	469	185	217	156	96

a Liczeni tylko jeden raz w grupie czynnika przeważającego, tzn. mającego największe szkodliwe znaczenie na danym stanowisku pracy; dane dotyczą podmiotów, w których liczba pracujących przekracza 9 osób. *b* Związanymi z maszynami szczególnie niebezpiecznymi.

a Listed only once by predominant factor, i.e., the factor having the most hazardous effect at a given work post; data concern entities employing more than 9 persons. b Related to particularly dangerous machinery.

TABL. 11 /30/. **ZATRUDNIENI W WARUNKACH ZAGROŻENIA[a] (dok.)**
Stan w dniu 31 XII
PERSONS WORKING IN HAZARDOUS CONDITIONS[a] (cont.)
As of 31 XII

WYSZCZEGÓLNIENIE *SPECIFICATION*		Ogółem *Total*	W tym kobiety *Of which females*	Z ogółem zagrożenia związane *Of total hazards connected with*		
				ze środowiskiem pracy *work environment*	z uciążliwością pracy *strenuous conditions*	z czynnikami mechanicznymi[b] *mechanical factors[b]*
Podregion opolski	**2010**	**15169**	**4189**	**7201**	**6830**	**1138**
Subregion opolski	**2011**	**14422**	**4456**	**7134**	**6228**	**1060**
	2012	**15263**	**4813**	**7452**	**6735**	**1076**
	2013	**13724**	**3744**	**6769**	**5680**	**1275**
	2014	**11252**	**1415**	**7459**	**2770**	**1023**
	2015	**12050**	**1544**	**7955**	**2887**	**1208**
powiaty: *powiats:*						
Kędzierzyńsko-kozielski	2010	927	139	559	340	28
	2011	807	128	528	252	27
	2012	832	138	579	200	53
	2013	833	70	588	167	78
	2014	968	48	666	207	95
	2015	1034	44	695	215	124
Kluczborski	2010	524	18	370	127	27
	2011	382	19	205	134	43
	2012	494	103	315	143	36
	2013	543	117	335	164	44
	2014	297	7	129	131	37
	2015	299	–	148	111	40
Krapkowicki	2010	2628	110	2273	145	210
	2011	2681	132	2435	41	205
	2012	2903	95	2600	54	249
	2013	3492	44	3215	51	226
	2014	4036	87	3761	19	256
	2015	3794	40	3493	32	269
Oleski	2010	604	63	377	46	181
	2011	496	48	279	35	182
	2012	391	37	233	27	131
	2013	407	29	204	44	159
	2014	322	25	193	20	109
	2015	307	11	182	1	124
Opolski	2010	5285	2713	1340	3664	281
	2011	4593	2955	1003	3274	316
	2012	5377	3165	1483	3662	232
	2013	4123	2377	794	3013	316
	2014	1448	135	980	284	184
	2015	1679	119	1115	258	306
Strzelecki	2010	1182	141	805	260	117
	2011	1067	182	796	232	39
	2012	1200	260	758	326	116
	2013	781	137	401	268	112
	2014	921	189	499	297	125
	2015	1531	405	1068	360	103
Miasto na prawach powiatu – Opole	2010	4019	1005	1477	2248	294
City with powiat status – Opole	2011	4396	992	1888	2260	248
	2012	4066	1015	1484	2323	259
	2013	3545	970	1232	1973	340
	2014	3260	924	1231	1812	217
	2015	3406	925	1254	1910	242

a Liczeni tylko jeden raz w grupie czynnika przeważającego, tzn. mającego największe szkodliwe znaczenie na danym stanowisku pracy; dane dotyczą podmiotów, w których liczba pracujących przekracza 9 osób. *b* Związanymi z maszynami szczególnie niebezpiecznymi.

a Listed only once by predominant factor, i.e., the factor having the most hazardous effect at a given work post; data concern entities employing more than 9 persons. b Related to particularly dangerous machinery.

TABL. 12 /31/. **ZATRUDNIENI W WARUNKACH ZAGROŻENIA[a] NA 1000 ZATRUDNIONYCH BADANEJ ZBIOROWOŚCI**
Stan w dniu 31 XII
PERSONS WORKING IN HAZARDOUS CONDITIONS[a] PER 1000 PAID EMPLOYEES OF TOTAL SURVEYED POPULATION
As of 31 XII

WYSZCZEGÓLNIENIE *SPECIFICATION*		Ogółem *Total*	W tym kobiety *Of which females*	Z ogółem zagrożenia związane *Of total hazards connected with*		
				ze środowiskiem pracy *work environment*	z uciążliwością pracy *strenuous conditions*	z czynnikami mechanicznymi[b] *mechanical factors[b]*
WOJEWÓDZTWO ..... ***VOIVODSHIP***	**2010**	**154,9**	**43,5**	**73,8**	**67,2**	**13,9**
	2011	**146,6**	**45,1**	**71,6**	**61,4**	**13,6**
	2012	**160,1**	**49,7**	**77,4**	**68,4**	**14,3**
	2013	**143,3**	**38,7**	**70,4**	**58,0**	**14,9**
	2014	**120,0**	**18,9**	**74,9**	**33,1**	**12,0**
	2015	**123,2**	**19,5**	**76,8**	**33,3**	**13,2**
Podregion nyski ..... ***Subregion nyski***	**2010**	**82,4**	**25,3**	**40,2**	**27,7**	**14,5**
	2011	**76,0**	**22,6**	**33,9**	**25,6**	**16,5**
	2012	**76,1**	**21,4**	**34,3**	**25,0**	**16,8**
	2013	**72,2**	**18,1**	**34,7**	**24,8**	**12,7**
	2014	**74,7**	**24,0**	**31,9**	**31,9**	**11,0**
	2015	**75,1**	**23,7**	**32,1**	**32,2**	**10,7**
powiaty: *powiats:*						
Brzeski	2010	74,8	11,8	51,1	11,6	12,1
	2011	69,0	12,7	46,2	12,5	10,3
	2012	74,2	17,1	49,0	13,3	11,8
	2013	49,9	4,7	28,0	11,9	9,9
	2014	45,6	5,6	23,9	10,7	11,0
	2015	41,0	2,9	27,8	8,5	4,7
Głubczycki	2010	74,1	21,1	34,7	19,7	19,7
	2011	79,2	13,6	18,9	22,7	37,6
	2012	65,1	12,0	14,7	20,6	29,7
	2013	51,0	5,8	11,2	21,8	18,0
	2014	50,3	5,6	12,9	20,2	17,2
	2015	49,8	5,3	13,3	20,0	16,5
Namysłowski	2010	179,5	105,8	47,5	114,8	17,2
	2011	133,1	81,6	30,0	86,7	16,4
	2012	127,2	70,9	34,7	74,6	18,0
	2013	139,7	84,3	37,1	88,3	14,4
	2014	191,7	130,1	53,2	126,6	11,9
	2015	182,4	125,1	39,1	131,7	11,6
Nyski	2010	51,9	2,3	29,5	12,8	9,6
	2011	49,1	2,6	29,0	8,9	11,2
	2012	49,3	2,0	26,4	13,1	9,8
	2013	62,0	2,7	37,9	13,3	10,9
	2014	55,6	2,3	33,7	15,5	6,4
	2015	55,7	2,3	32,6	16,2	6,9
Prudnicki	2010	112,3	52,4	54,0	33,6	24,8
	2011	114,3	59,0	50,0	47,3	16,9
	2012	135,8	57,4	60,0	45,5	30,3
	2013	109,4	44,8	64,4	29,4	15,7
	2014	106,9	46,5	45,4	45,4	16,1
	2015	117,2	46,2	54,2	39,0	24,0

a Liczeni tylko jeden raz w grupie czynnika przeważającego, tzn. mającego największe szkodliwe znaczenie na danym stanowisku pracy; dane dotyczą podmiotów, w których liczba pracujących przekracza 9 osób. *b* Związanymi z maszynami szczególnie niebezpiecznymi.

a Listed only once by predominant factor, i.e., the factor having the most hazardous effect at a given work post; data concern entities employing more than 9 persons. b Related to particularly dangerous machinery.

TABL. 12 /31/. **ZATRUDNIENI W WARUNKACH ZAGROŻENIA[a] NA 1000 ZATRUDNIONYCH BADANEJ ZBIOROWOŚCI (dok.)**
Stan w dniu 31 XII

PERSONS WORKING IN HAZARDOUS CONDITIONS[a] PER 1000 PAID EMPLOYEES OF TOTAL SURVEYED POPULATION (cont.)
As of 31 XII

WYSZCZEGÓLNIENIE *SPECIFICATION*		Ogółem *Total*	W tym kobiety *Of which females*	Z ogółem zagrożenia związane *Of total hazards connected with*		
				ze środowiskiem pracy *work environment*	z uciążliwością pracy *strenuous conditions*	z czynnikami mechanicznymi[b] *mechanical factors[b]*
Podregion opolski	**2010**	**181,6**	**50,2**	**86,2**	**81,8**	**13,6**
Subregion opolski	**2011**	**171,8**	**53,1**	**85,0**	**74,2**	**12,6**
	2012	**189,9**	**59,9**	**92,7**	**83,8**	**13,4**
	2013	**168,4**	**45,9**	**83,1**	**69,7**	**15,6**
	2014	**136,0**	**17,1**	**90,2**	**33,5**	**12,4**
	2015	**140,4**	**18,0**	**92,7**	**33,6**	**14,1**
powiaty: *powiats:*						
Kędzierzyńsko-kozielski	2010	73,4	11,0	44,2	26,9	2,2
	2011	66,7	10,6	43,7	20,8	2,2
	2012	75,6	12,5	52,6	18,2	4,8
	2013	71,6	6,0	50,6	14,4	6,7
	2014	76,7	3,8	52,8	16,4	7,5
	2015	82,1	3,5	55,2	17,1	9,9
Kluczborski	2010	104,7	3,6	73,9	25,4	5,4
	2011	76,5	3,8	41,1	26,8	8,6
	2012	99,3	20,7	63,3	28,7	7,2
	2013	115,4	24,9	71,2	34,8	9,3
	2014	65,7	1,5	28,5	29,0	8,2
	2015	64,3	–	31,8	23,9	8,6
Krapkowicki	2010	267,5	11,2	231,4	14,8	21,4
	2011	264,9	13,0	240,6	4,1	20,3
	2012	288,5	9,4	258,4	5,4	24,7
	2013	315,6	4,0	290,6	4,6	20,4
	2014	347,0	7,5	323,4	1,6	22,0
	2015	321,0	3,4	295,5	2,7	22,8
Oleski	2010	90,2	9,4	56,3	6,9	27,0
	2011	75,0	7,3	42,2	5,3	27,5
	2012	63,8	6,0	38,0	4,4	21,4
	2013	63,9	4,6	32,0	6,9	25,0
	2014	49,6	3,9	29,7	3,1	16,8
	2015	42,8	1,5	25,4	0,1	17,3
Opolski	2010	340,9	175,0	86,4	236,3	18,1
	2011	314,7	202,5	68,7	224,4	21,7
	2012	364,7	214,6	100,6	248,4	15,7
	2013	287,9	166,0	55,4	210,4	22,1
	2014	96,7	9,0	65,4	19,0	12,3
	2015	116,0	8,2	77,0	17,8	21,1
Strzelecki	2010	203,1	24,2	138,3	44,7	20,1
	2011	161,6	27,6	120,6	35,1	5,9
	2012	205,5	44,5	129,8	55,8	19,9
	2013	135,3	23,7	69,5	46,4	19,4
	2014	151,4	31,1	82,0	48,8	20,5
	2015	209,0	55,3	145,8	49,2	14,1
Miasto na prawach powiatu – Opole	2010	143,4	35,9	52,7	80,2	10,5
City with powiat status – Opole	2011	151,8	34,3	65,2	78,1	8,6
	2012	147,2	36,7	53,7	84,1	9,4
	2013	128,3	35,1	44,6	71,4	12,3
	2014	123,5	35,0	46,6	68,6	8,2
	2015	122,7	33,3	45,2	68,8	8,7

a Liczeni tylko jeden raz w grupie czynnika przeważającego, tzn. mającego największe szkodliwe znaczene na danym stanowisku pracy; dane dotyczą podmiotów, w których liczba pracujących przekracza 9 osób. *b* Związanymi z maszynami szczególnie niebezpiecznymi.

a Listed only once by predominant factor, i.e., the factor having the most hazardous effect at a given work post; data concern entities employing more than 9 persons. b Related to particularly dangerous machinery.

TABL. 13 /32/. **ZATRUDNIENI W WARUNKACH ZAGROŻENIA[a] CZYNNIKAMI SZKODLIWYMI I NIEBEZPIECZNYMI DLA ZDROWIA**
Stan w dniu 31 XII
PERSONS WORKING IN HAZARDOUS CONDITIONS[a] HARMFUL AND DANGEROUS TO HEALTH
As of 31 XII

WYSZCZEGÓLNIENIE *SPECIFICATION*		Zagrożenia związane *Hazards connected with*					
		ze środowiskiem pracy *work environment*				z uciążliwością pracy *strenuous conditions*	z czynnikami mechanicznymi[b] *mechanical factors[b]*
		razem *total*	w tym *of which*				
			substancje chemiczne *chemical substances*	hałas *noise*	wibracja *vibrations*		
		osobozagrożenia *threats-cum-persons*					
WOJEWÓDZTWO ..... ***VOIVODSHIP***	**2010**	**9727**	**391**	**5257**	**407**	**9375**	**2015**
	2011	**9176**	**511**	**4938**	**386**	**8419**	**1694**
	2012	**10310**	**329**	**5638**	**250**	**8904**	**1859**
	2013	**9162**	**374**	**4908**	**287**	**8403**	**1754**
	2014	**9110**	**386**	**4805**	**210**	**5605**	**1401**
	2015	**9701**	**462**	**5300**	**247**	**5617**	**1792**
Podregion nyski ..... ***Subregion nyski***	**2010**	**1442**	**100**	**673**	**68**	**902**	**470**
	2011	**1240**	**130**	**503**	**58**	**820**	**520**
	2012	**1227**	**103**	**517**	**43**	**723**	**511**
	2013	**1107**	**79**	**490**	**51**	**736**	**380**
	2014	**1026**	**92**	**482**	**2**	**954**	**324**
	2015	**1139**	**104**	**566**	**11**	**1040**	**440**
powiaty: *powiats:*							
Brzeski	2010	451	11	142	30	103	83
	2011	409	11	145	14	88	72
	2012	402	5	147	13	89	90
	2013	258	2	100	–	78	65
	2014	231	5	113	–	72	74
	2015	282	2	134	–	68	70
Głubczycki	2010	190	28	122	7	99	99
	2011	180	38	38	1	108	196
	2012	146	36	32	1	98	156
	2013	50	30	18	1	97	80
	2014	60	32	16	1	94	80
	2015	63	32	19	1	95	78
Namysłowski	2010	171	15	79	4	400	63
	2011	118	8	56	6	306	68
	2012	114	8	30	–	245	59
	2013	121	8	66	–	288	47
	2014	183	–	51	–	435	41
	2015	186	4	81	9	507	53
Nyski	2010	369	43	201	1	164	125
	2011	339	70	156	22	156	126
	2012	361	47	222	1	150	112
	2013	430	26	203	26	168	132
	2014	374	38	201	1	179	71
	2015	376	38	188	1	201	91
Prudnicki	2010	261	3	129	26	136	100
	2011	194	3	108	15	162	58
	2012	204	7	86	28	141	94
	2013	248	13	103	24	105	56
	2014	178	17	101	–	174	58
	2015	232	28	144	–	169	148

a Liczeni tyle razy, na ile czynników szkodliwych są narażeni. *b* Związanymi z maszynami szczególnie niebezpiecznymi.
a Counted accordingly to the number of threats. b Related to particularly dangerous machinery.

TABL. 13 /32/. **ZATRUDNIENI W WARUNKACH ZAGROŻENIA[a] CZYNNIKAMI SZKODLIWYMI I NIEBEZPIECZNYMI DLA ZDROWIA (dok.)**
Stan w dniu 31 XII
PERSONS WORKING IN HAZARDOUS CONDITIONS[a] HARMFUL AND DANGEROUS TO HEALTH (cont.)
As of 31 XII

WYSZCZEGÓLNIENIE *SPECIFICATION*		Zagrożenia związane *Hazards connected with*					
		ze środowiskiem pracy *work environment*				z uciążliwością pracy *strenuous conditions*	z czynnikami mechanicznymi[b] *mechanical factors[b]*
		razem *total*	w tym *of which*				
			substancje chemiczne *chemical substances*	hałas *noise*	wibracja *vibrations*		
		osobozagrożenia *threats-cum-persons*					
Podregion opolski	**2010**	**8285**	**291**	**4584**	**339**	**8473**	**1545**
Subregion opolski	**2011**	**7936**	**381**	**4435**	**328**	**7599**	**1174**
	2012	**9083**	**226**	**5121**	**207**	**8181**	**1348**
	2013	**8055**	**295**	**4418**	**236**	**7667**	**1374**
	2014	**8084**	**294**	**4323**	**208**	**4651**	**1077**
	2015	**8562**	**358**	**4734**	**236**	**4577**	**1352**
powiaty: *powiats:*							
Kędzierzyńsko-kozielski	2010	574	13	419	15	361	29
	2011	533	45	408	12	298	27
	2012	606	24	442	3	201	54
	2013	709	11	440	8	168	81
	2014	697	15	413	1	211	98
	2015	735	24	560	–	215	134
Kluczborski	2010	429	9	340	3	170	31
	2011	241	8	159	1	154	43
	2012	384	29	232	1	163	36
	2013	431	3	276	5	164	44
	2014	217	18	124	–	141	40
	2015	235	–	181	1	115	40
Krapkowicki	2010	2380	42	911	179	856	216
	2011	2629	183	969	162	766	208
	2012	2648	12	1296	108	802	249
	2013	3240	–	1633	108	1105	256
	2014	3793	10	1764	109	1080	286
	2015	3589	4	1634	120	1044	299
Oleski	2010	425	8	305	26	52	181
	2011	333	8	220	19	42	183
	2012	258	8	210	–	27	132
	2013	220	8	178	9	46	170
	2014	207	8	179	2	20	110
	2015	204	8	178	3	1	126
Opolski	2010	1585	58	1031	80	3746	303
	2011	1150	54	704	63	3290	346
	2012	1909	38	1232	54	3792	324
	2013	943	46	486	45	3014	354
	2014	1204	11	750	39	369	200
	2015	1342	12	734	43	342	408
Strzelecki	2010	937	97	702	19	399	130
	2011	817	38	627	37	241	51
	2012	779	40	647	2	403	116
	2013	486	144	296	1	273	112
	2014	540	171	333	1	416	125
	2015	1168	289	702	–	435	103
Miasto na prawach powiatu – Opole	2010	1955	64	876	17	2889	655
City with powiat status – Opole	2011	2233	45	1348	34	2808	316
	2012	2499	75	1062	39	2793	437
	2013	2026	83	1109	60	2897	357
	2014	1426	61	760	56	2414	218
	2015	1289	21	745	69	2425	242

a Liczeni tyle razy, na ile czynników szkodliwych są narażeni. *b* Związanymi z maszynami szczególnie niebezpiecznymi.
a Counted accordingly to the number of threats. b Related to particularly dangerous machinery.

WYNAGRODZENIA
WAGES AND SALARIES

TABL. 1 /33/. **PRZECIĘTNE MIESIĘCZNE WYNAGRODZENIA BRUTTO[a] WEDŁUG WYBRANYCH SEKCJI**

AVERAGE MONTHLY GROSS WAGES AND SALARIES[a] BY SELECTED SECTIONS

WYSZCZEGÓLNIENIE *SPECIFICATION*		Ogółem *Total*	W tym *Of which*				
			przemysł *industry*	budownictwo *construction*	handel; naprawa pojazdów samochodowych[Δ] *trade; repair of motor vehicles*[Δ]	transport i gospodarka magazynowa *transportation and storage*	opieka zdrowotna i pomoc społeczna *human health and social work activities*
		w zł *in zl*					
WOJEWÓDZTWO	**2010**	**3137,29**	**3133,71**	**2674,20**	**2654,66**	**2483,80**	**3249,61**
VOIVODSHIP	**2011**	**3249,58**	**3157,34**	**2790,37**	**2821,41**	**2597,06**	**3330,83**
	2012	**3358,42**	**3276,21**	**2768,79**	**2949,71**	**2736,47**	**3388,48**
	2013	**3473,40**	**3386,41**	**2945,36**	**3032,62**	**2786,64**	**3510,18**
	2014	**3632,84**	**3568,82**	**3283,03**	**3171,67**	**2884,48**	**3578,08**
	2015	**3793,28**	**3786,85**	**3416,19**	**3335,30**	**2990,62**	**3691,11**
Podregion nyski ...	**2010**	**2780,65**	**2548,65**	**2243,38**	**2012,26**	**2165,59**	**2939,94**
Subregion nyski	**2011**	**2930,88**	**2652,33**	**2241,25**	**2190,59**	**2115,53**	**3066,40**
	2012	**3061,46**	**2786,42**	**2376,12**	**2309,67**	**2249,50**	**3107,08**
	2013	**3178,72**	**2931,10**	**2371,22**	**2433,53**	**2288,54**	**3203,16**
	2014	**3309,34**	**3098,72**	**2369,60**	**2526,50**	**2445,95**	**3270,34**
	2015	**3419,91**	**3238,76**	**2500,61**	**2666,25**	**2554,21**	**3389,49**
powiaty: *powiats:*							
Brzeski	2010	2795,69	2668,62	2529,70	2105,88	2251,27	2746,44
	2011	2962,78	2785,51	2644,12	2256,42	2281,12	2856,47
	2012	3067,56	2908,02	2604,64	2432,11	2266,13	2819,12
	2013	3198,10	3090,49	2268,84	2606,86	2354,13	2979,69
	2014	3400,47	3367,04	2475,11	2827,19	2462,89	2991,77
	2015	3546,88	3565,54	2905,22	2897,17	2727,73	3124,79
Głubczycki	2010	2878,02	2750,15	2531,67	1857,33	#	2898,27
	2011	3031,11	2843,26	2367,56	2159,74	#	3025,06
	2012	3111,54	2896,17	2238,29	2238,34	#	3081,73
	2013	3185,50	2965,93	1885,53	2358,02	#	3192,95
	2014	3299,08	3037,15	1953,77	2338,76	#	3281,81
	2015	3354,70	3064,37	2088,84	2464,80	#	3376,63
Namysłowski	2010	2833,22	2748,10	1919,15	1924,93	2402,26	2824,02
	2011	2974,33	2828,34	1657,20	2032,30	2336,54	2940,52
	2012	3152,42	2999,35	1860,45	2220,22	2642,12	3099,22
	2013	3278,50	3234,96	1866,88	2371,30	2603,74	3257,65
	2014	3446,82	3443,16	1939,31	2318,00	2515,53	3269,46
	2015	3609,87	3678,95	2171,50	2854,41	2458,85	3377,56
Nyski	2010	2733,31	2400,24	2001,13	2011,01	2246,68	3159,72
	2011	2846,85	2483,73	1977,62	2182,65	2120,62	3267,91
	2012	3012,34	2640,08	2369,31	2291,17	2324,19	3363,85
	2013	3117,30	2756,82	2047,73	2369,29	2397,05	3394,60
	2014	3227,41	2907,29	2283,69	2431,70	2633,32	3453,38
	2015	3337,24	3025,54	2414,97	2538,32	2715,39	3557,38
Prudnicki	2010	2730,02	2321,02	1975,18	2033,93	1663,84	2639,81
	2011	2958,74	2407,10	2281,73	2218,55	1698,83	2856,21
	2012	3052,97	2584,11	2332,07	2191,62	1821,57	2727,97
	2013	3216,69	2680,32	3866,92	2362,09	1891,62	2872,62
	2014	3265,40	2755,31	2833,26	2441,69	2053,28	3011,98
	2015	3329,80	2908,85	2638,28	2577,05	2224,33	3203,56

a Bez podmiotów gospodarczych o liczbie pracujących do 9 osób i zatrudnionych za granicą oraz bez fundacji, stowarzyszeń i innych organizacji.

a Excluding economic entities employing up to 9 persons and employed abroad as well as without foundations, associations and other organizations.

TABL. 1 /33/. **PRZECIĘTNE MIESIĘCZNE WYNAGRODZENIA BRUTTO[a] WEDŁUG WYBRANYCH SEKCJI (dok.)**

AVERAGE MONTHLY GROSS WAGES AND SALARIES[a] BY SELECTED SECTIONS (cont.)

WYSZCZEGÓLNIENIE *SPECIFICATION*		Ogółem *Total*	W tym *Of which*				
			przemysł *industry*	budownictwo *construction*	handel; naprawa pojazdów samochodowych[Δ] *trade; repair of motor vehicles[Δ]*	transport i gospodarka magazynowa *transportation and storage*	opieka zdrowotna i pomoc społeczna *human health and social work activities*
		w zł *in zl*					
Podregion opolski	**2010**	**3281,51**	**3354,66**	**2825,67**	**2863,33**	**2564,91**	**3431,42**
Subregion opolski	**2011**	**3378,23**	**3348,71**	**2989,07**	**3044,30**	**2721,36**	**3484,27**
	2012	**3477,49**	**3459,63**	**2910,26**	**3168,82**	**2856,48**	**3545,15**
	2013	**3592,28**	**3557,74**	**3129,84**	**3236,44**	**2917,26**	**3684,03**
	2014	**3762,67**	**3748,20**	**3529,04**	**3402,82**	**3007,19**	**3753,17**
	2015	**3942,45**	**3998,42**	**3639,38**	**3571,55**	**3123,36**	**3864,03**
powiaty: *powiats:*							
Kędzierzyńsko-kozielski	2010	3518,97	3816,31	3255,35	4049,87	3092,25	3405,03
	2011	3753,82	4152,46	3527,15	4273,07	3261,86	3427,07
	2012	3793,84	4259,95	3002,67	4448,59	3410,34	3531,13
	2013	4010,56	4517,74	3450,81	4530,70	3558,82	3600,61
	2014	4241,22	4727,48	3933,50	4804,73	3576,86	3701,43
	2015	4444,99	4975,28	4194,20	5215,97	3555,75	3749,34
Kluczborski	2010	2848,38	2804,34	2461,21	1854,12	1853,79	2677,88
	2011	2994,99	2949,57	2406,17	2087,20	1938,09	2759,41
	2012	3200,22	3112,78	2356,52	2174,54	2096,45	2710,67
	2013	3236,92	2968,61	2460,62	2298,39	2169,25	2845,84
	2014	3381,34	3177,10	2689,27	2413,67	2203,55	2945,13
	2015	3529,72	3408,05	2807,23	2431,96	2320,83	3014,22
Krapkowicki	2010	3798,54	4316,26	3266,97	2733,75	2495,07	2994,27
	2011	3597,89	3881,10	3632,30	2962,77	2501,55	3118,67
	2012	3720,00	4110,32	3485,74	2952,26	2138,25	3086,82
	2013	3881,81	4201,04	3883,27	3210,56	2502,74	3211,35
	2014	4125,02	4396,19	4809,13	3410,93	2794,74	3311,51
	2015	4183,01	4607,19	4641,86	3098,49	2889,42	3331,40
Oleski	2010	2731,82	2630,73	1646,29	2369,70	1764,87	2702,53
	2011	2868,91	2782,38	1880,24	2401,15	1635,25	2721,90
	2012	3013,57	2909,77	2040,45	2427,59	1971,35	2953,48
	2013	3086,82	3017,02	2151,15	2525,38	2167,22	3013,41
	2014	3178,31	3124,62	2204,04	2569,07	2022,83	3105,53
	2015	3321,49	3297,81	2320,44	2637,21	2105,99	3228,06
Opolski	2010	2872,04	2911,55	2242,28	2458,43	2270,89	2934,76
	2011	2785,98	2599,94	2325,81	2588,33	2723,34	3034,98
	2012	2948,63	2731,12	2444,01	2865,07	2937,61	3074,80
	2013	3022,58	2743,99	2703,12	2922,03	3003,07	3106,79
	2014	3210,87	2905,08	2899,08	3001,99	3108,45	3265,93
	2015	3376,90	3068,63	2990,33	3299,83	3346,38	3438,01
Strzelecki	2010	2929,69	2847,64	2522,14	2170,08	2310,21	2763,03
	2011	3079,75	3003,77	2628,41	2461,96	2380,07	2834,94
	2012	3221,15	3138,93	2791,38	2673,47	2372,52	2869,66
	2013	3292,79	3214,87	2556,27	2630,87	2377,44	2914,06
	2014	3434,30	3373,00	2856,81	2841,70	2483,00	3049,58
	2015	3575,74	3555,94	2894,23	3075,77	2794,38	3130,86
Miasto na prawach powiatu – Opole	2010	3541,80	3724,66	2974,94	2967,55	2617,81	3908,05
City with powiat status – Opole	2011	3714,16	3963,29	3064,75	3193,66	2709,56	3929,01
	2012	3771,22	4025,25	3097,89	3293,30	2894,45	4009,68
	2013	3872,66	4105,28	3190,04	3326,22	2859,62	4219,14
	2014	4009,85	4237,62	3412,77	3518,96	2981,14	4229,96
	2015	4225,15	4636,31	3575,85	3614,08	3076,16	4371,98

a Bez podmiotów gospodarczych o liczbie pracujących do 9 osób i zatrudnionych za granicą oraz bez fundacji, stowarzyszeń i innych organizacji.

a Excluding economic entities employing up to 9 persons and employed abroad as well as without foundations, associations and other organizations.

INFRASTRUKTURA KOMUNALNA. MIESZKANIA
MUNICIPAL INFRASTRUCTURE. DWELLINGS

TABL. 1 /34/. **WODOCIĄGI I KANALIZACJA**
WATER SUPPLY AND SEWAGE SYSTEMS

WYSZCZEGÓLNIENIE *SPECIFICATION*		Sieć rozdzielcza w km *Distribution network in km*		Przyłącza prowadzące do budynków mieszkalnych w szt. *Connections leading to residential buildings in pcs*		Zużycie wody z wodociągów w gospodarstwach domowych *Consumption of water from water supply systems in households*	
		wodociągowa *water supply*	kanalizacyjna[a] *sewage*[a]	wodociągowe *water supply system*	kanalizacyjne *sewage system*	w dam^3 *in dam*^{3}	na 1 mieszkańca w m^3 *per capita in m*^{3}
		stan w dniu 31 XII *as of 31 XII*					
WOJEWÓDZTWO ... ***VOIVODSHIP***	**2010**	**6809,6**	**3043,4**	**156623**	**73675**	**29782,0**	**29,2**
	2011	**6914,0**	**3320,0**	**158458**	**79982**	**29404,7**	**29,0**
	2012	**6939,3**	**3665,9**	**160076**	**83340**	**29859,7**	**29,5**
	2013	**7074,2**	**3979,3**	**161674**	**90223**	**29075,8**	**28,9**
	2014	**7171,5**	**4227,1**	**163087**	**95639**	**28903,0**	**28,8**
	2015	**7188,4**	**4749,4**	**166319**	**103648**	**29995,2**	**30,0**
Podregion nyski .... ***Subregion nyski***	**2010**	**2348,2**	**1017,1**	**56063**	**23581**	**11390,0**	**29,5**
	2011	**2426,5**	**1097,4**	**57077**	**25575**	**11090,8**	**28,9**
	2012	**2436,3**	**1198,1**	**57721**	**27095**	**11225,3**	**29,3**
	2013	**2537,6**	**1284,0**	**58067**	**28631**	**10978,4**	**28,8**
	2014	**2610,5**	**1390,1**	**58396**	**29643**	**11006,3**	**29,1**
	2015	**2626,8**	**1461,6**	**59246**	**31441**	**11214,6**	**29,7**
powiaty: *powiats:*							
Brzeski	2010	480,8	349,1	11207	7279	2689,5	29,0
	2011	484,1	356,9	11330	7351	2669,0	28,9
	2012	489,0	430,2	11419	7834	2665,0	28,8
	2013	486,6	450,1	11422	8514	2602,7	28,3
	2014	499,3	463,0	11533	8672	2598,4	28,3
	2015	506,0	467,3	11708	8786	2690,7	29,5
Głubczycki	2010	367,2	127,0	8393	2625	1651,9	33,9
	2011	367,5	148,2	9001	3195	1560,9	32,3
	2012	369,6	150,3	8950	3689	1556,2	32,4
	2013	370,8	159,1	8965	3809	1545,3	32,4
	2014	373,1	162,3	8755	3659	1528,0	32,3
	2015	374,8	182,4	8773	3867	1565,6	33,3
Namysłowski	2010	425,9	54,1	7404	1904	1338,0	30,9
	2011	431,8	82,6	7444	2273	1313,5	30,4
	2012	436,9	94,3	7579	2461	1381,2	32,1
	2013	441,6	97,5	7664	2514	1368,2	31,9
	2014	455,9	122,7	7767	2710	1303,9	30,5
	2015	458,2	145,4	7849	2865	1362,6	31,9
Nyski	2010	726,4	374,5	18786	8343	3940,4	27,5
	2011	794,0	389,2	18980	9049	3847,0	27,0
	2012	794,6	399,2	19232	9331	3804,1	26,8
	2013	883,8	451,4	19439	9979	3746,5	26,6
	2014	925,9	505,2	19736	10646	3776,6	26,9
	2015	930,7	525,3	20187	11887	3822,8	27,4
Prudnicki	2010	347,9	112,4	10273	3430	1770,2	30,5
	2011	349,1	120,5	10322	3707	1700,4	29,4
	2012	346,2	124,1	10541	3780	1818,8	31,7
	2013	354,8	125,9	10577	3815	1715,7	30,1
	2014	356,3	136,9	10605	3956	1799,4	31,8
	2015	357,1	141,2	10729	4036	1772,9	31,4

a Łącznie z kolektorami.
a Including collectors.

TABL. 1 /34/. **WODOCIĄGI I KANALIZACJA (dok.)**
WATER SUPPLY AND SEWAGE SYSTEMS (cont.)

WYSZCZEGÓLNIENIE *SPECIFICATION*		Sieć rozdzielcza w km *Distribution network in km*		Przyłącza prowadzące do budynków mieszkalnych w szt. *Connections leading to residential buildings in pcs*		Zużycie wody z wodociągów w gospodarstwach domowych *Consumption of water from water supply systems in households*	
		wodociągowa *water supply*	kanalizacyjna[a] *sewage*[a]	wodociągowe *water supply system*	kanalizacyjne *sewage system*	w dam^3 *in dam*^{3}	na 1 mieszkańca w m^3 *per capita in m*^{3}
		stan w dniu 31 XII *as of 31 XII*					
Podregion opolski	**2010**	**4461,4**	**2026,3**	**100560**	**50094**	**18392,0**	**29,1**
Subregion opolski	**2011**	**4487,5**	**2222,6**	**101381**	**54407**	**18313,9**	**29,0**
	2012	**4503,0**	**2467,8**	**102355**	**56245**	**18634,4**	**29,6**
	2013	**4536,6**	**2695,3**	**103607**	**61592**	**18097,4**	**28,9**
	2014	**4561,0**	**2837,0**	**104691**	**65996**	**17896,7**	**28,7**
	2015	**4561,6**	**3287,8**	**107073**	**72207**	**18780,6**	**30,2**
powiaty: *powiats:*							
Kędzierzyńsko-kozielski	2010	616,3	403,3	14737	8971	3075,4	31,0
	2011	617,0	425,2	14790	9276	3025,3	30,7
	2012	617,4	428,9	14860	9505	2998,9	30,6
	2013	620,6	457,1	15263	10559	2916,8	29,9
	2014	622,0	481,9	15301	10912	2808,2	29,0
	2015	623,7	490,5	15351	11086	2845,0	29,5
Kluczborski	2010	525,7	120,4	9004	3144	1811,1	26,5
	2011	528,0	147,8	9041	3846	1779,1	26,1
	2012	528,9	158,0	9060	4182	1771,0	26,2
	2013	536,6	158,8	9077	4236	1760,0	26,1
	2014	538,9	163,9	9170	4371	1759,8	26,2
	2015	539,8	197,1	9443	4937	1797,6	26,9
Krapkowicki	2010	403,0	201,1	11722	5627	1698,1	25,7
	2011	393,1	193,6	11779	5763	1772,2	26,9
	2012	389,2	247,3	11645	5075	1915,4	29,2
	2013	392,6	260,4	11885	5806	1727,3	26,5
	2014	394,8	289,9	11925	6267	1752,9	27,0
	2015	395,8	343,5	11979	6694	1803,1	27,9
Oleski	2010	793,5	147,0	13331	3909	1645,2	24,7
	2011	797,4	163,8	13461	4750	1660,1	25,1
	2012	800,5	171,4	13610	4994	1684,1	25,5
	2013	801,9	172,2	13709	5034	1642,2	25,0
	2014	807,3	185,2	13890	5375	1674,8	25,6
	2015	812,0	195,7	13981	5460	1765,0	27,0
Opolski	2010	1336,4	633,5	29735	15646	3350,3	25,2
	2011	1361,3	710,9	30172	16741	3296,4	24,8
	2012	1375,7	843,6	30820	17830	3470,1	26,0
	2013	1385,5	1000,0	31133	20286	3436,6	25,8
	2014	1395,1	1053,2	31619	22322	3375,2	25,3
	2015	1386,9	1248,3	31723	24216	3894,1	29,2
Strzelecki	2010	499,8	241,7	13934	5377	2182,3	28,3
	2011	504,0	301,5	14041	6608	2193,0	28,5
	2012	504,6	334,0	14201	7127	2186,7	28,5
	2013	505,2	353,0	14242	8001	2115,9	27,8
	2014	504,7	367,8	14361	8556	2097,1	27,6
	2015	505,1	501,5	14445	10178	2153,9	28,5
Miasto na prawach powiatu – Opole	2010	286,7	279,3	8097	7420	4629,6	37,7
City with powiat status – Opole	2011	286,7	279,8	8097	7423	4587,8	37,4
	2012	286,7	284,6	8159	7532	4608,2	37,7
	2013	294,2	293,8	8298	7670	4498,6	37,1
	2014	298,2	295,1	8425	8193	4428,7	36,9
	2015	298,3	311,2	10151	9636	4521,9	37,9

a Łącznie z kolektorami.
a Including collectors.

TABL. 2 /35/. **SIEĆ GAZOWA, ODBIORCY ORAZ ZUŻYCIE GAZU Z SIECI W GOSPODARSTWACH DOMOWYCH**

GAS SUPPLY SYSTEM, CONSUMERS AS WELL AS CONSUMPTION OF GAS FROM GAS SUPPLY SYSTEM IN HOUSEHOLDS

WYSZCZEGÓLNIENIE *SPECIFICATON*		Sieć rozdzielcza w km *Distribution network in km*	Przyłącza prowadzące do budynków w szt. *Connections leading to buildings in pcs*	Odbiorcy gazu z sieci[a] w tys. *Consumers of gas from gas supply system[a] in thous.*	Zużycie gazu z sieci[b] *Consumption of gas from gas supply system[b]*	
					w hm^3 *in hm^3*	na 1 mieszkańca w m^3 *per capita in m^3*
		stan w dniu 31 XII *as of 31 XII*				
WOJEWÓDZTWO ..... ***VOIVODSHIP***	**2010**	**1491,4**	**38865**	**155,1**	**76,7**	**75,3**
	2011	**1516,9**	**39574**	**152,7**	**72,0**	**70,9**
	2012	**1559,5**	**39990**	**155,4**	**66,6**	**65,8**
	2013	**1588,1**	**41346**	**155,4**	**68,0**	**67,5**
	2014	**1600,4**	**41953**	**155,8**	**61,7**	**61,5**
	2015	**1707,1**	**42687**	**155,5**	**62,1**	**62,2**
Podregion nyski ..... ***Subregion nyski***	**2010**	**572,2**	**17297**	**64,8**	**30,8**	**79,8**
	2011	**580,8**	**17491**	**63,0**	**28,5**	**74,3**
	2012	**586,9**	**17644**	**64,7**	**29,2**	**76,4**
	2013	**600,6**	**17917**	**64,7**	**29,8**	**78,2**
	2014	**603,6**	**18098**	**64,8**	**26,7**	**70,6**
	2015	**620,7**	**18281**	**64,5**	**27,1**	**71,9**
powiaty: *powiats:*						
Brzeski	2010	120,6	4086	18,6	9,4	101,4
	2011	121,9	4140	18,4	9,1	98,3
	2012	124,0	4195	18,6	9,2	99,3
	2013	128,5	4248	18,6	9,5	103,1
	2014	129,4	4289	18,7	8,8	96,2
	2015	131,5	4347	18,6	8,5	93,1
Głubczycki	2010	77,9	2618	7,6	3,8	78,2
	2011	79,8	2646	7,6	3,5	71,6
	2012	80,3	2669	7,6	3,6	75,3
	2013	84,7	2689	7,6	3,5	72,8
	2014	85,2	2719	7,5	3,1	65,1
	2015	89,0	2720	7,5	3,3	71,0
Namysłowski	2010	49,7	1521	5,2	2,3	53,6
	2011	52,9	1545	5,2	2,3	52,7
	2012	54,8	1568	5,3	2,2	52,2
	2013	56,2	1606	5,3	2,3	54,2
	2014	57,1	1639	5,4	2,1	48,5
	2015	58,4	1662	5,5	2,1	49,9
Nyski	2010	254,2	6413	24,5	11,3	79,2
	2011	255,8	6475	23,4	10,1	71,1
	2012	257,3	6516	24,4	10,5	74,2
	2013	259,7	6642	24,4	10,8	76,2
	2014	260,3	6713	24,3	9,5	67,9
	2015	270,1	6805	24,1	9,7	69,2
Prudnicki	2010	69,7	2659	8,9	3,9	67,4
	2011	70,4	2685	8,4	3,6	62,1
	2012	70,5	2696	8,9	3,7	63,8
	2013	71,6	2732	8,9	3,7	65,6
	2014	71,6	2738	8,8	3,2	57,3
	2015	71,6	2747	8,7	3,5	61,6

a Łącznie z korzystającymi z gazomierzy zbiorczych. *b* W jednostkach naturalnych, według których następuje rozliczenie z odbiorcami.

a Including consumers connected to collective gas-meters. b Consumption of gas in natural units on the basis of which settlements with consumers occur.

TABL. 2 /35/. **SIEĆ GAZOWA, ODBIORCY ORAZ ZUŻYCIE GAZU Z SIECI W GOSPODARSTWACH DOMOWYCH (dok.)**

GAS SUPPLY SYSTEM, CONSUMERS AS WELL AS CONSUMPTION OF GAS FROM GAS SUPPLY SYSTEM IN HOUSEHOLDS (cont.)

WYSZCZEGÓLNIENIE *SPECIFICATON*		Sieć rozdzielcza w km *Distribution network in km*	Przyłącza prowadzące do budynków w szt. *Connections leading to buildings in pcs*	Odbiorcy gazu z sieci[a] w tys. *Consumers of gas from gas supply system[a] in thous.*	Zużycie gazu z sieci[b] *Consumption of gas from gas supply system[b]*	
					w hm^3 *in hm^3*	na 1 mieszkańca w m^3 *per capita in m^3*
		stan w dniu 31 XII *as of 31 XII*				
Podregion opolski	**2010**	**919,2**	**21568**	**90,4**	**45,9**	**72,6**
Subregion opolski	**2011**	**936,1**	**22083**	**89,7**	**43,5**	**68,9**
	2012	**972,6**	**22346**	**90,7**	**37,4**	**59,4**
	2013	**987,5**	**23429**	**90,7**	**38,2**	**61,0**
	2014	**996,8**	**23855**	**91,0**	**35,0**	**56,0**
	2015	**1086,4**	**24406**	**91,0**	**35,0**	**56,2**
powiaty: *powiats:*						
Kędzierzyńsko-kozielski	2010	161,8	3479	19,6	7,3	73,6
	2011	162,3	3539	19,6	6,7	68,3
	2012	167,1	3579	19,5	6,6	67,2
	2013	165,9	4232	19,5	6,7	68,8
	2014	170,6	4280	19,6	6,4	65,9
	2015	172,4	4305	19,6	6,4	66,0
Kluczborski	2010	90,8	2775	10,2	4,2	62,0
	2011	92,1	2793	10,2	4,0	59,2
	2012	92,5	2814	10,3	4,0	59,3
	2013	93,2	2846	10,3	4,2	63,0
	2014	93,4	2880	10,4	3,9	58,0
	2015	95,5	2920	10,4	4,0	60,5
Krapkowicki	2010	129,3	3079	8,3	4,2	63,1
	2011	135,8	3132	8,4	3,5	53,6
	2012	139,4	3175	8,4	3,9	59,8
	2013	143,1	3234	8,4	3,7	56,9
	2014	141,7	3284	8,5	3,4	52,2
	2015	142,5	3323	8,5	3,6	55,4
Oleski	2010	70,8	1162	2,5	1,5	23,3
	2011	70,3	1251	2,7	1,5	22,3
	2012	71,1	1259	2,7	1,4	20,4
	2013	72,7	1312	2,6	1,6	23,8
	2014	72,4	1344	2,7	1,4	21,4
	2015	73,0	1543	2,7	1,4	21,7
Opolski	2010	127,0	2339	5,1	3,4	25,4
	2011	131,0	2421	5,1	3,1	23,6
	2012	147,6	2463	5,2	3,2	24,1
	2013	149,6	2582	5,4	3,4	25,7
	2014	150,9	2707	5,5	3,1	23,3
	2015	226,4	2813	5,7	3,3	24,6
Strzelecki	2010	74,5	1459	5,6	8,9	115,1
	2011	76,5	1515	5,6	9,3	121,0
	2012	82,8	1524	5,6	2,6	34,4
	2013	88,3	1553	5,6	2,6	33,7
	2014	89,2	1572	5,6	2,4	32,2
	2015	89,5	1576	5,5	2,2	28,5
Miasto na prawach powiatu – Opole *City with powiat status – Opole*	2010	264,9	7275	39,0	16,4	133,9
	2011	268,3	7432	38,3	15,3	124,7
	2012	272,1	7532	39,0	15,7	128,2
	2013	274,7	7670	38,8	16,0	132,2
	2014	278,6	7788	38,8	14,3	119,4
	2015	287,1	7926	38,6	14,1	118,2

a Łącznie z korzystającymi z gazomierzy zbiorczych. *b* W jednostkach naturalnych, według których następuje rozliczenie z odbiorcami.

a Including consumers connected to collective gas-meters. b Consumption of gas in natural units on the basis of which settlements with consumers occur.

TABL. 3 /36/. **ZASOBY MIESZKANIOWE**[a]
Stan w dniu 31 XII
DWELLING STOCKS[a]
As of 31 XII

WYSZCZEGÓLNIENIE *SPECIFICATION*		Mieszkania *Dwellings*	Przeciętna *Average* liczba izb w mieszkaniu *numer of rooms in a dwelling*	liczba osób[b] na *number of persons*[b] *per* 1 mieszkanie *dwelling*	1 izbę *room*	powierzchnia użytkowa w m² *useful floor area in m²* 1 mieszkania *dwelling*	na 1 osobę[b] *per person*[b]
WOJEWÓDZTWO	**2010**	**343924**	**4,17**	**2,96**	**0,71**	**79,4**	**26,8**
VOIVODSHIP	**2015**	**351779**	**4,19**	**2,83**	**0,68**	**80,5**	**28,4**
PODREGION NYSKI ..	**2010**	**130675**	**3,96**	**2,95**	**0,74**	**76,8**	**26,1**
SUBREGION NYSKI	**2015**	**133283**	**3,98**	**2,82**	**0,71**	**77,8**	**27,6**
Powiat brzeski	**2010**	**31541**	**3,74**	**2,94**	**0,78**	**71,5**	**24,4**
	2015	**32322**	**3,77**	**2,82**	**0,75**	**72,7**	**25,8**
Gmina miejska: *Urban gmina:*							
Brzeg	2010	14427	3,34	2,60	0,78	59,6	22,9
	2015	14668	3,34	2,49	0,75	59,9	24,1
Gminy miejsko-wiejskie: *Urban-rural gminas:*							
Grodków	2010	6466	3,85	3,07	0,80	75,4	24,6
	2015	6592	3,88	2,96	0,76	76,5	25,9
Lewin Brzeski	2010	4274	3,89	3,19	0,82	74,2	23,3
	2015	4362	3,93	3,05	0,78	75,5	24,8
Gminy wiejskie: *Rural gminas:*							
Lubsza	2010	2758	4,61	3,26	0,71	97,1	29,8
	2015	2882	4,67	3,13	0,67	99,2	31,7
Olszanka	2010	1373	4,51	3,65	0,81	94,9	26,0
	2015	1416	4,55	3,50	0,77	96,4	27,5
Skarbimierz	2010	2243	4,20	3,38	0,80	86,4	25,6
	2015	2402	4,28	3,30	0,77	89,5	27,1
Powiat głubczycki	**2010**	**17008**	**3,95**	**2,85**	**0,72**	**76,9**	**26,9**
	2015	**17133**	**3,96**	**2,74**	**0,69**	**77,5**	**28,3**
Gminy miejsko-wiejskie: *Urban-rural gminas:*							
Baborów	2010	2236	4,28	2,83	0,66	86,5	30,5
	2015	2254	4,29	2,73	0,64	87,2	31,9
Głubczyce	2010	8679	3,78	2,71	0,72	73,1	27,0
	2015	8749	3,79	2,60	0,69	73,7	28,3
Kietrz	2010	3854	4,04	2,99	0,74	79,2	26,5
	2015	3879	4,06	2,89	0,71	79,7	27,5
Gmina wiejska: *Rural gmina:*							
Branice	2010	2239	4,10	3,20	0,78	77,9	24,4
	2015	2251	4,10	3,00	0,73	78,3	26,1

a Opracowano na podstawie bilansów. *b* Do przeliczeń przyjęto ogólną liczbę ludności według stanu w dniu 31 XII.
a Compiled on the basis of balances. b The total of population as of 31 XII was used in calculations.

TABL. 3 /36/. **ZASOBY MIESZKANIOWE[a] (cd.)**
Stan w dniu 31 XII
DWELLING STOCKS[a] (cont.)
As of 31 XII

WYSZCZEGÓLNIENIE *SPECIFICATION*		Mieszkania *Dwellings*	Przeciętna *Average* liczba izb w mieszkaniu *numer of rooms in a dwelling*	liczba osób[b] na *number of persons[b] per* 1 mieszkanie *dwelling*	1 izbę *room*	powierzchnia użytkowa w m² *useful floor area in m²* 1 mieszkania *dwelling*	na 1 osobę[b] *per person[b]*
PODREGION NYSKI (cd.) ***SUBREGION NYSKI (cont.)***							
Powiat namysłowski	**2010**	**14295**	**4,04**	**3,03**	**0,75**	**78,1**	**25,8**
	2015	**14962**	**4,06**	**2,85**	**0,70**	**79,3**	**27,8**
Gmina miejsko-wiejska: *Urban-rural gmina:*							
Namysłów	2010	8996	3,86	2,87	0,74	71,9	25,1
	2015	9554	3,88	2,70	0,69	73,3	27,2
Gminy wiejskie: *Rural gminas:*							
Domaszowice	2010	1131	4,22	3,32	0,79	87,2	26,3
	2015	1157	4,27	3,15	0,74	88,6	28,1
Pokój	2010	1722	4,70	3,17	0,67	95,7	30,2
	2015	1746	4,71	3,03	0,64	96,2	31,8
Świerczów	2010	1092	4,25	3,28	0,77	87,4	26,6
	2015	1108	4,27	3,09	0,72	88,2	28,5
Wilków	2010	1354	4,09	3,45	0,84	81,6	23,6
	2015	1397	4,15	3,23	0,78	84,0	26,0
Powiat nyski	**2010**	**47741**	**3,97**	**2,99**	**0,75**	**76,1**	**25,4**
	2015	**48633**	**4,00**	**2,86**	**0,72**	**77,2**	**27,0**
Gminy miejsko-wiejskie: *Urban-rural gminas:*							
Głuchołazy	2010	8954	3,80	2,82	0,74	74,3	26,3
	2015	9084	3,82	2,67	0,70	75,3	28,2
Korfantów	2010	2804	4,69	3,33	0,71	93,6	28,1
	2015	2839	4,71	3,21	0,68	94,6	29,4
Nysa	2010	20923	3,80	2,81	0,74	70,3	25,0
	2015	21388	3,83	2,70	0,71	71,7	26,6
Otmuchów	2010	4525	4,17	3,13	0,75	80,8	25,8
	2015	4591	4,19	3,01	0,72	81,8	27,2
Paczków	2010	4179	3,90	3,21	0,82	77,4	24,1
	2015	4237	3,92	3,06	0,78	78,3	25,6
Gminy wiejskie: *Rural gminas:*							
Kamiennik	2010	1157	4,52	3,22	0,71	89,2	27,7
	2015	1163	4,53	3,07	0,68	89,5	29,2
Łambinowice	2010	2348	4,23	3,36	0,79	81,1	24,1
	2015	2396	4,26	3,21	0,75	82,4	25,6
Pakosławice	2010	942	4,49	4,00	0,89	89,2	22,3
	2015	968	4,53	3,70	0,82	90,9	24,6
Skoroszyce	2010	1909	4,39	3,39	0,77	87,1	25,7
	2015	1967	4,43	3,20	0,72	88,6	27,7

a Opracowano na podstawie bilansów. *b* Do przeliczeń przyjęto ogólną liczbę ludności według stanu w dniu 31 XII.
a Compiled on the basis of balances. b The total of population as of 31 XII was used in calculations.

TABL. 3 /36/. **ZASOBY MIESZKANIOWE[a] (cd.)**
Stan w dniu 31 XII
DWELLING STOCKS[a] (cont.)
As of 31 XII

WYSZCZEGÓLNIENIE *SPECIFICATION*		Mieszkania *Dwellings*	Przeciętna *Average* liczba izb w mieszkaniu *numer of rooms in a dwelling*	liczba osób[b] na *number of persons[b] per* 1 mieszkanie *dwelling*	1 izbę *room*	powierzchnia użytkowa w m² *useful floor area in m²* 1 mieszkania *dwelling*	na 1 osobę[b] *per person[b]*
PODREGION NYSKI (dok.) ***SUBREGION NYSKI (cont.)***							
Powiat prudnicki	**2010**	**20090**	**4,22**	**2,88**	**0,68**	**85,7**	**29,7**
	2015	**20233**	**4,24**	**2,78**	**0,66**	**86,2**	**31,1**
Gminy miejsko-wiejskie: *Urban-rural gminas:*							
Biała	2010	3455	5,03	3,21	0,64	105,1	32,7
	2015	3460	5,04	3,10	0,61	105,7	34,1
Głogówek	2010	4721	4,70	2,94	0,62	98,0	33,3
	2015	4757	4,70	2,83	0,60	98,0	34,7
Prudnik	2010	10522	3,65	2,71	0,74	70,5	26,0
	2015	10607	3,67	2,61	0,71	71,3	27,4
Gmina wiejska: *Rural gmina:*							
Lubrza	2010	1392	4,94	3,18	0,64	110,7	34,8
	2015	1409	4,95	3,10	0,62	111,4	36,0
PODREGION OPOLSKI	**2010**	**213249**	**4,30**	**2,96**	**0,69**	**81,0**	**27,3**
SUBREGION OPOLSKI	**2015**	**218496**	**4,31**	**2,84**	**0,66**	**82,2**	**29,0**
Powiat kędzierzyńsko--kozielski	**2010**	**35653**	**4,05**	**2,77**	**0,68**	**75,4**	**27,2**
	2015	**35995**	**4,06**	**2,67**	**0,66**	**76,2**	**28,5**
Gmina miejska: *Urban gmina:*							
Kędzierzyn-Koźle	2010	24548	3,59	2,62	0,73	62,9	24,0
	2015	24760	3,59	2,52	0,70	63,5	25,2
Gminy wiejskie: *Rural gminas:*							
Bierawa	2010	2540	4,87	3,05	0,63	96,6	31,6
	2015	2613	4,88	3,01	0,62	98,1	32,6
Cisek	2010	1946	5,51	3,09	0,56	115,0	37,2
	2015	1945	5,53	2,96	0,53	116,0	39,2
Pawłowiczki	2010	2569	4,81	3,16	0,66	99,0	31,3
	2015	2561	4,82	3,01	0,62	99,8	33,1
Polska Cerekiew	2010	1547	4,79	2,87	0,60	95,1	33,2
	2015	1550	4,80	2,68	0,56	95,6	35,7
Reńska Wieś	2010	2503	5,42	3,30	0,61	108,9	33,0
	2015	2566	5,42	3,21	0,59	111,0	34,5

a Opracowano na podstawie bilansów. *b* Do przeliczeń przyjęto ogólną liczbę ludności według stanu w dniu 31 XII.
a Compiled on the basis of balances. b The total of population as of 31 XII was used in calculations.

TABL. 3 /36/. **ZASOBY MIESZKANIOWE[a] (cd.)**
Stan w dniu 31 XII
DWELLING STOCKS[a] (cont.)
As of 31 XII

WYSZCZEGÓLNIENIE *SPECIFICATION*		Mieszkania *Dwellings*	Przeciętna *Average*				
			liczba izb w mieszkaniu *numer of rooms in a dwelling*	liczba osób[b] na *number of persons[b] per*		powierzchnia użytkowa w m² *useful floor area in m²*	
				1 mieszkanie *dwelling*	1 izbę *room*	1 mieszkania *dwelling*	na 1 osobę[b] *per person[b]*
PODREGION OPOLSKI (cd.) ***SUBREGION OPOLSKI (cont.)***							
Powiat kluczborski	**2010**	**22344**	**4,05**	**3,05**	**0,75**	**76,3**	**25,0**
	2015	**22773**	**4,07**	**2,93**	**0,72**	**77,4**	**26,4**
Gminy miejsko-wiejskie: *Urban-rural gminas*:							
Byczyna	2010	3144	3,98	3,08	0,77	76,4	24,8
	2015	3178	3,99	2,99	0,75	77,2	25,8
Kluczbork	2010	12854	4,00	2,89	0,72	74,2	25,6
	2015	13171	4,03	2,76	0,69	75,5	27,3
Wołczyn	2010	4502	3,84	3,15	0,82	71,7	22,7
	2015	4539	3,85	3,05	0,79	72,3	23,7
Gmina wiejska: *Rural gmina:*							
Lasowice Wielkie	2010	1844	4,99	3,84	0,77	101,9	26,5
	2015	1885	4,99	3,69	0,74	102,7	27,9
Powiat krapkowicki ...	**2010**	**20766**	**4,55**	**3,18**	**0,70**	**86,6**	**27,3**
	2015	**21040**	**4,56**	**3,07**	**0,67**	**87,6**	**28,5**
Gminy miejsko-wiejskie: *Urban-rural gminas:*							
Gogolin	2010	3695	4,85	3,38	0,70	93,9	27,8
	2015	3764	4,87	3,30	0,68	96,0	29,0
Krapkowice	2010	8071	4,13	2,94	0,71	77,4	26,3
	2015	8205	4,14	2,82	0,68	78,3	27,8
Zdzieszowice	2010	5028	4,24	3,28	0,77	75,2	22,9
	2015	5062	4,25	3,17	0,75	75,8	23,9
Gminy wiejskie: *Rural gminas:*							
Strzeleczki	2010	2355	5,41	3,22	0,60	110,7	34,4
	2015	2384	5,42	3,11	0,57	111,7	35,9
Walce	2010	1617	5,70	3,48	0,61	115,7	33,2
	2015	1625	5,71	3,42	0,60	116,6	34,1
Powiat oleski	**2010**	**20379**	**4,61**	**3,26**	**0,71**	**89,8**	**27,6**
	2015	**20844**	**4,63**	**3,13**	**0,68**	**91,0**	**29,0**
Gminy miejsko-wiejskie: *Urban-rural gminas:*							
Dobrodzień	2010	3091	4,77	3,28	0,69	90,3	27,5
	2015	3154	4,80	3,17	0,66	91,7	28,9
Gorzów Śląski	2010	2102	4,61	3,52	0,76	89,1	25,3
	2015	2142	4,64	3,37	0,73	90,2	26,8
Olesno	2010	5629	4,55	3,23	0,71	88,4	27,4
	2015	5785	4,56	3,10	0,68	89,5	28,9
Praszka	2010	4813	4,11	2,90	0,71	77,4	26,7
	2015	4932	4,16	2,78	0,67	79,1	28,4

a Opracowano na podstawie bilansów. *b* Do przeliczeń przyjęto ogólną liczbę ludności według stanu w dniu 31 XII.
a Compiled on the basis of balances. b The total of population as of 31 XII was used in calculations.

TABL. 3 /36/. **ZASOBY MIESZKANIOWE[a] (cd.)**
Stan w dniu 31 XII
DWELLING STOCKS[a] (cont.)
As of 31 XII

WYSZCZEGÓLNIENIE *SPECIFICATION*		Mieszkania *Dwellings*	Przeciętna *Average*				
			liczba izb w mieszkaniu *numer of rooms in a dwelling*	liczba osób[b] na *number of persons[b] per*		powierzchnia użytkowa w m² *useful floor area in m²*	
				1 mieszkanie *dwelling*	1 izbę *room*	1 mieszkania *dwelling*	na 1 osobę[b] *per person[b]*
PODREGION OPOLSKI (cd.) ***SUBREGION OPOLSKI (cont.)***							
Powiat oleski (dok.) ***(cont.)***							
Gminy wiejskie: *Rural gminas:*							
Radłów	2010	1143	5,27	3,93	0,75	108,8	27,7
	2015	1159	5,28	3,79	0,72	109,5	28,9
Rudniki	2010	2535	4,78	3,29	0,69	100,4	30,5
	2015	2593	4,79	3,21	0,67	101,2	31,6
Zębowice	2010	1066	5,60	3,60	0,64	107,9	29,9
	2015	1079	5,59	3,45	0,62	108,0	31,3
Powiat opolski	**2010**	**40330**	**4,88**	**3,30**	**0,68**	**97,8**	**29,6**
	2015	**42014**	**4,92**	**3,17**	**0,64**	**100,1**	**31,6**
Gminy miejsko-wiejskie: *Urban-rural gminas:*							
Niemodlin	2010	4400	3,95	3,10	0,78	75,8	24,5
	2015	4517	4,00	2,97	0,74	78,0	26,3
Ozimek	2010	6263	4,38	3,23	0,74	79,4	24,6
	2015	6402	4,41	3,09	0,70	81,1	26,2
Prószków	2010	2687	5,53	3,65	0,66	116,8	32,0
	2015	2784	5,54	3,53	0,64	118,5	33,6
Gminy wiejskie: *Rural gminas:*							
Chrząstowice	2010	1929	5,59	3,46	0,62	114,6	33,1
	2015	2055	5,60	3,32	0,59	118,3	35,7
Dąbrowa	2010	2857	4,93	3,31	0,67	103,3	31,2
	2015	3015	4,99	3,19	0,64	106,0	33,2
Dobrzeń Wielki	2010	4437	5,02	3,24	0,64	103,0	31,8
	2015	4760	5,04	3,06	0,61	105,5	34,5
Komprachcice	2010	3220	5,51	3,39	0,62	115,5	34,0
	2015	3425	5,51	3,24	0,59	117,4	36,2
Łubniany	2010	2897	5,19	3,28	0,63	109,1	33,2
	2015	3092	5,24	3,14	0,60	112,6	35,9
Murów	2010	1899	4,74	2,97	0,63	93,4	31,4
	2015	1918	4,75	2,87	0,60	94,1	32,8

a Opracowano na podstawie bilansów. *b* Do przeliczeń przyjęto ogólną liczbę ludności według stanu w dniu 31 XII.
a Compiled on the basis of balances. b The total of population as of 31 XII was used in calculations.

TABL. 3 /36/. **ZASOBY MIESZKANIOWE[a] (dok.)**
Stan w dniu 31 XII
DWELLING STOCKS[a] (cont.)
As of 31 XII

WYSZCZEGÓLNIENIE *SPECIFICATION*		Mieszkania *Dwellings*	Przeciętna *Average* liczba izb w mieszkaniu *numer of rooms in a dwelling*	liczba osób[b] na *number of persons[b] per* 1 mieszkanie *dwelling*	1 izbę *room*	powierzchnia użytkowa w m² *useful floor area in m²* 1 mieszkania *dwelling*	na 1 osobę[b] *per person[b]*
PODREGION OPOLSKI (dok.) ***SUBREGION OPOLSKI (cont.)***							
Powiat opolski (dok.) ***(cont.)***							
Gminy wiejskie: (dok.) *Rural gminas: (cont.)*							
Popielów	2010	2487	5,13	3,33	0,65	99,6	29,9
	2015	2530	5,13	3,20	0,62	100,6	31,5
Tarnów Opolski	2010	2724	5,09	3,57	0,70	105,5	29,5
	2015	2796	5,10	3,43	0,67	106,7	31,1
Tułowice	2010	1678	4,11	3,14	0,76	75,4	24,1
	2015	1741	4,12	3,02	0,73	76,8	25,4
Turawa	2010	2852	5,22	3,38	0,65	105,1	31,1
	2015	2979	5,24	3,28	0,63	107,9	32,9
Powiat strzelecki	**2010**	**23901**	**4,55**	**3,22**	**0,71**	**86,2**	**26,8**
	2015	**24179**	**4,56**	**3,12**	**0,68**	**87,3**	**28,0**
Gminy miejsko-wiejskie: *Urban-rural gminas:*							
Kolonowskie	2010	1720	4,98	3,53	0,71	94,2	26,6
	2015	1751	5,00	3,40	0,68	95,3	28,0
Leśnica	2010	2397	5,11	3,41	0,67	102,9	30,1
	2015	2432	5,12	3,23	0,63	103,9	32,2
Strzelce Opolskie	2010	10776	4,15	2,95	0,71	76,6	26,0
	2015	10875	4,16	2,85	0,69	77,6	27,2
Ujazd	2010	1800	5,12	3,49	0,68	97,8	28,0
	2015	1834	5,14	3,46	0,67	99,5	28,7
Zawadzkie	2010	3677	3,99	3,30	0,83	72,0	21,8
	2015	3703	4,00	3,15	0,79	72,6	23,1
Gminy wiejskie: *Rural gminas:*							
Izbicko	2010	1508	5,54	3,55	0,64	112,0	31,5
	2015	1524	5,54	3,55	0,64	112,7	31,7
Jemielnica	2010	2023	5,39	3,55	0,66	107,4	30,3
	2015	2060	5,40	3,48	0,64	108,7	31,2
Miasto na prawach powiatu – Opole	**2010**	**49876**	**3,76**	**2,46**	**0,65**	**65,2**	**26,5**
	2015	**51651**	**3,76**	**2,30**	**0,61**	**65,7**	**28,6**
City with powiat status – – Opole							

a Opracowano na podstawie bilansów. *b* Do przeliczeń przyjęto ogólną liczbę ludności według stanu w dniu 31 XII.
a Compiled on the basis of balances. b The total of population as of 31 XII was used in calculations.

TABL. 4 /37/. **MIESZKANIA ODDANE DO UŻYTKOWANIA**
DWELLINGS COMPLETED

WYSZCZEGÓLNIENIE *SPECIFICATION*		Ogółem *Total*		W tym w budynkach indywidualnych *Of which in private buildings*	
		mieszkania *dwellings*	przeciętna powierzchnia użytkowa 1 mieszkania w m^2 *average useful floor area per dwelling in m^2*	mieszkania *dwellings*	przeciętna powierzchnia użytkowa 1 mieszkania w m^2 *average useful floor area per dwelling in m^2*
WOJEWÓDZTWO	**2010**	**2149**	**113,9**	**1334**	**150,5**
VOIVODSHIP	**2011**	**1715**	**131,6**	**1236**	**156,7**
	2012	**1820**	**126,3**	**1349**	**148,1**
	2013	**1745**	**133,2**	**1468**	**147,1**
	2014	**1933**	**126,2**	**1411**	**149,9**
	2015	**1723**	**130,8**	**1397**	**147,0**
Podregion nyski	**2010**	**557**	**127,4**	**513**	**133,5**
Subregion nyski	**2011**	**475**	**145,4**	**434**	**153,2**
	2012	**569**	**129,2**	**443**	**147,6**
	2013	**635**	**124,5**	**531**	**137,8**
	2014	**680**	**124,6**	**539**	**143,3**
	2015	**653**	**122,3**	**499**	**141,7**
powiaty: *powiats:*					
Brzeski	2010	123	146,4	123	146,4
	2011	109	158,3	109	158,3
	2012	164	116,3	116	139,4
	2013	150	139,2	150	139,2
	2014	197	113,8	144	136,2
	2015	231	105,0	167	124,7
Głubczycki	2010	36	133,3	36	133,3
	2011	27	135,8	25	141,1
	2012	25	159,0	25	159,0
	2013	38	141,4	38	141,4
	2014	37	179,1	33	185,7
	2015	30	171,8	30	171,8
Namysłowski	2010	147	110,0	113	124,2
	2011	119	133,9	89	159,0
	2012	124	119,1	88	147,2
	2013	115	102,2	97	111,6
	2014	218	92,3	134	118,8
	2015	156	96,6	87	131,3
Nyski	2010	219	121,1	209	125,1
	2011	172	152,1	163	156,3
	2012	223	138,6	183	152,2
	2013	281	119,6	204	143,4
	2014	202	156,8	202	156,8
	2015	188	150,3	173	154,1
Prudnicki	2010	32	171,5	32	171,5
	2011	48	126,4	48	126,4
	2012	33	145,1	31	142,6
	2013	51	145,4	42	162,7
	2014	26	149,7	26	149,7
	2015	48	148,1	42	158,5

TABL. 4 /37/. **MIESZKANIA ODDANE DO UŻYTKOWANIA (dok.)**
DWELLINGS COMPLETED (cont.)

WYSZCZEGÓLNIENIE *SPECIFICATION*		Ogółem *Total*		W tym w budynkach indywidualnych *Of which in private buildings*	
		mieszkania *dwellings*	przeciętna powierzchnia użytkowa 1 mieszkania w m^2 *average useful floor area per dwelling in m^2*	mieszkania *dwellings*	przeciętna powierzchnia użytkowa 1 mieszkania w m^2 *average useful floor area per dwelling in m^2*
Podregion opolski	**2010**	**1592**	**109,1**	**821**	**161,1**
Subregion opolski	**2011**	**1240**	**126,3**	**802**	**158,6**
	2012	**1251**	**125,0**	**906**	**148,4**
	2013	**1110**	**138,2**	**937**	**152,4**
	2014	**1253**	**127,0**	**872**	**154,0**
	2015	**1070**	**136,1**	**898**	**149,9**
powiaty: *powiats:*					
Kędzierzyńsko-kozielski	2010	157	99,1	110	130,8
	2011	95	153,3	95	153,3
	2012	119	133,8	119	133,8
	2013	118	133,5	108	140,9
	2014	71	159,2	71	159,2
	2015	100	156,6	100	156,6
Kluczborski	2010	71	157,1	63	167,2
	2011	130	108,4	68	146,3
	2012	80	145,1	63	163,9
	2013	86	166,7	86	166,7
	2014	107	133,7	75	157,0
	2015	85	147,4	77	147,1
Krapkowicki	2010	155	106,1	42	219,2
	2011	42	194,7	42	194,7
	2012	113	106,1	50	168,8
	2013	50	182,7	50	182,7
	2014	60	191,5	60	191,5
	2015	57	180,5	56	179,8
Oleski	2010	85	149,7	82	154,2
	2011	111	122,9	110	123,0
	2012	109	137,3	100	145,8
	2013	111	144,5	111	144,5
	2014	111	144,4	111	144,4
	2015	108	134,4	108	134,4
Opolski	2010	345	164,9	339	165,6
	2011	382	152,0	332	162,9
	2012	405	153,0	373	159,3
	2013	365	160,4	355	162,4
	2014	401	153,6	387	155,3
	2015	320	161,0	308	162,8
Strzelecki	2010	52	186,6	52	186,6
	2011	70	173,1	70	173,1
	2012	73	171,8	73	171,8
	2013	72	174,5	72	174,5
	2014	54	166,9	54	166,9
	2015	72	165,5	72	165,5
Miasto na prawach powiatu – Opole *City with powiat status – Opole*	2010	727	70,5	133	147,4
	2011	410	87,8	85	174,0
	2012	352	77,7	128	102,8
	2013	308	87,6	155	115,3
	2014	449	78,9	114	127,7
	2015	328	89,0	177	118,5

EDUKACJA I WYCHOWANIE
EDUCATION

TABL. 1 /38/. **WYCHOWANIE PRZEDSZKOLNE**
PRE-PRIMARY EDUCATION

WYSZCZEGÓLNIENIE *SPECIFICATION*		Placówki wychowania przedszkolnego *Pre-primary education establishments*		Miejsca w przedszkolach *Places in nursery schools*	Dzieci *Childrens*	
		ogółem *total*	w tym przedszkola *of which nursery schools*		ogółem *total*	w tym w przedszkolach *of which in nursery schools*
WOJEWÓDZTWO	**2010/11**	**454**	**343**	**28091**	**28573**	**25672**
VOIVODSHIP	**2011/12**	**457**	**348**	**28845**	**29718**	**26568**
	2012/13	**458**	**347**	**28859**	**30456**	**27167**
	2013/14	**471**	**356**	**29485**	**31246**	**27655**
	2014/15	**475**	**359**	**29373**	**29639**	**26299**
	2015/16	**471**	**361**	**28425**	**26734**	**23966**
Podregion nyski	**2010/11**	**180**	**127**	**10234**	**11101**	**9670**
Subregion nyski	**2011/12**	**179**	**128**	**10718**	**11688**	**10116**
	2012/13	**180**	**128**	**10807**	**12003**	**10306**
	2013/14	**181**	**129**	**11085**	**12353**	**10448**
	2014/15	**184**	**129**	**10899**	**11608**	**9784**
	2015/16	**183**	**129**	**10516**	**10197**	**8775**
powiaty: *powiats:*						
Brzeski	2010/11	36	27	2421	2703	2377
	2011/12	38	28	2580	2890	2512
	2012/13	40	29	2507	2932	2481
	2013/14	40	29	2587	3104	2531
	2014/15	43	29	2493	3030	2363
	2015/16	43	29	2443	2648	2175
Głubczycki	2010/11	22	9	1103	1403	979
	2011/12	23	10	1123	1511	1037
	2012/13	22	10	1181	1511	1031
	2013/14	24	11	1197	1538	1059
	2014/15	24	11	1132	1400	980
	2015/16	24	11	1017	1180	838
Namysłowski	2010/11	23	16	1292	1384	1267
	2011/12	22	16	1379	1502	1384
	2012/13	22	16	1506	1598	1474
	2013/14	22	16	1468	1586	1418
	2014/15	22	16	1413	1422	1284
	2015/16	21	16	1286	1232	1117
Nyski	2010/11	74	56	3672	3943	3490
	2011/12	75	57	3777	4049	3522
	2012/13	74	55	3748	4126	3569
	2013/14	73	54	3923	4274	3672
	2014/15	73	54	3957	3992	3467
	2015/16	74	55	3905	3508	3090
Prudnicki	2010/11	25	19	1746	1668	1557
	2011/12	21	17	1859	1736	1661
	2012/13	22	18	1865	1836	1751
	2013/14	22	19	1910	1851	1768
	2014/15	22	19	1904	1764	1690
	2015/16	21	18	1865	1629	1555

TABL. 1 /38/. **WYCHOWANIE PRZEDSZKOLNE (dok.)**
PRE-PRIMARY EDUCATION (cont.)

WYSZCZEGÓLNIENIE *SPECIFICATION*		Placówki wychowania przedszkolnego *Pre-primary education establishments*		Miejsca w przedszkolach *Places in nursery schools*	Dzieci *Childrens*	
		ogółem *total*	w tym przedszkola *of which nursery schools*		ogółem *total*	w tym w przedszkolach *of which in nursery schools*
Podregion opolski	**2010/11**	**274**	**216**	**17857**	**17472**	**16002**
Subregion opolski	**2011/12**	**278**	**220**	**18127**	**18030**	**16452**
	2012/13	**278**	**219**	**18052**	**18453**	**16861**
	2013/14	**290**	**227**	**18400**	**18893**	**17207**
	2014/15	**291**	**230**	**18474**	**18031**	**16515**
	2015/16	**288**	**232**	**17909**	**16537**	**15191**
powiaty: *powiats:*						
Kędzierzyńsko-kozielski	2010/11	42	36	2873	2699	2570
	2011/12	42	36	2941	2820	2686
	2012/13	42	36	2881	2836	2705
	2013/14	43	38	2892	2890	2770
	2014/15	44	38	2895	2732	2622
	2015/16	43	38	2771	2423	2328
Kluczborski	2010/11	29	15	1623	1929	1505
	2011/12	29	15	1631	1996	1545
	2012/13	30	14	1646	2002	1560
	2013/14	30	14	1630	1961	1488
	2014/15	29	15	1615	1794	1414
	2015/16	29	16	1597	1636	1301
Krapkowicki	2010/11	27	19	1998	1883	1688
	2011/12	28	20	2033	1958	1750
	2012/13	27	20	1999	1963	1776
	2013/14	27	20	1987	1963	1760
	2014/15	26	20	2012	1853	1682
	2015/16	26	20	1967	1688	1540
Oleski	2010/11	35	24	1700	1791	1424
	2011/12	36	25	1730	1870	1453
	2012/13	36	24	1638	1863	1427
	2013/14	37	26	1826	1976	1601
	2014/15	37	26	1843	1850	1487
	2015/16	37	27	1802	1710	1405
Opolski	2010/11	71	57	3545	3427	3173
	2011/12	71	57	3544	3503	3219
	2012/13	71	57	3564	3710	3393
	2013/14	76	59	3704	3851	3435
	2014/15	77	60	3718	3725	3326
	2015/16	76	60	3705	3543	3177
Strzelecki	2010/11	30	27	2385	2053	1992
	2011/12	31	28	2433	2176	2117
	2012/13	29	27	2416	2210	2160
	2013/14	29	26	2295	2234	2159
	2014/15	30	26	2278	2123	2050
	2015/16	30	26	2230	1933	1866
Miasto na prawach powiatu – – Opole	2010/11	40	38	3733	3690	3650
City with powiat status – – Opole	2011/12	41	39	3815	3707	3682
	2012/13	43	41	3908	3869	3840
	2013/14	48	44	4066	4018	3994
	2014/15	48	45	4113	3954	3934
	2015/16	47	45	3837	3604	3574

Ź r ó d ł o: dane Ministerstwa Edukacji Narodowej.
S o u r c e: data of the Ministry of National Education.

TABL. 2 /39/. **SZKOŁY DLA DZIECI I MŁODZIEŻY**
SCHOOLS FOR CHILDREN AND YOUTH

WYSZCZEGÓLNIENIE *SPECIFICATION*		Szkoły podstawowe *Primary schools*			Gimnazja *Lower secondary schools*		
		Szkoły *Schools*	Uczniowie *Pupils*	Absolwenci[a] *Graduates*[a]	Szkoły *Schools*	Uczniowie *Pupils*	Absolwenci[a] *Graduates*[a]
WOJEWÓDZTWO	**2010/11**	**404**	**52298**	**9861**	**169**	**31323**	**10809**
VOIVODSHIP	**2015/16**	**397**	**55687**	**8088**	**170**	**24814**	**8532**
PODREGION NYSKI	**2010/11**	**153**	**20620**	**3975**	**63**	**12533**	**4307**
SUBREGION NYSKI	**2015/16**	**151**	**21636**	**3077**	**62**	**9593**	**3359**
Powiat brzeski	**2010/11**	**28**	**5141**	**961**	**16**	**3144**	**1021**
	2015/16	**30**	**5693**	**749**	**15**	**2332**	**816**
Gmina miejska: *Urban gmina:*							
Brzeg	2010/11	6	1958	350	5	1274	488
	2015/16	7	2240	295	5	1013	350
Gminy miejsko-wiejskie: *Urban-rural gminas:*							
Grodków	2010/11	7	1142	231	4	755	217
	2015/16	8	1295	170	4	521	176
Lewin Brzeski	2010/11	3	826	178	3	502	153
	2015/16	3	837	119	3	364	119
Gminy wiejskie: *Rural gminas:*							
Lubsza	2010/11	5	470	75	1	214	70
	2015/16	5	504	67	1	165	83
Olszanka	2010/11	4	285	51	1	138	64
	2015/16	4	299	42	1	106	30
Skarbimierz	2010/11	3	460	76	2	261	29
	2015/16	3	518	56	1	163	58
Powiat głubczycki	**2010/11**	**22**	**2591**	**501**	**8**	**1591**	**578**
	2015/16	**19**	**2638**	**397**	**10**	**1164**	**400**
Gminy miejsko-wiejskie: *Urban-rural gminas:*							
Baborów	2010/11	2	336	67	1	201	76
	2015/16	1	272	55	1	151	54
Głubczyce	2010/11	11	1292	273	5	791	295
	2015/16	9	1375	211	5	607	186
Kietrz	2010/11	6	630	88	1	379	130
	2015/16	6	618	81	2	260	109
Gmina wiejska: *Rural gmina:*							
Branice	2010/11	3	333	73	1	220	77
	2015/16	3	373	50	2	146	51

a Z poprzedniego roku szkolnego.
a Of the previous school year.

TABL. 2 /39/. **SZKOŁY DLA DZIECI I MŁODZIEŻY (cd.)**
SCHOOLS FOR CHILDREN AND YOUTH (cont.)

WYSZCZEGÓLNIENIE *SPECIFICATION*		Szkoły podstawowe *Primary schools*			Gimnazja *Lower secondary schools*		
		Szkoły *Schools*	Uczniowie *Pupils*	Absolwenci[a] *Graduates*[a]	Szkoły *Schools*	Uczniowie *Pupils*	Absolwenci[a] *Graduates*[a]
PODREGION NYSKI (cd.) ***SUBREGION NYSKI (cont.)***							
Powiat namysłowski ...	**2010/11**	**19**	**2409**	**451**	**9**	**1341**	**516**
	2015/16	**18**	**2624**	**375**	**10**	**1180**	**416**
Gmina miejsko-wiejska: *Urban-rural gmina:*							
Namysłów	2010/11	9	1387	251	5	785	313
	2015/16	9	1698	218	5	677	240
Gminy wiejskie: *Rural gminas:*							
Domaszowice	2010/11	3	213	68	1	119	38
	2015/16	2	205	36	1	106	33
Pokój	2010/11	2	274	46	1	166	60
	2015/16	2	273	40	2	140	46
Świerczów	2010/11	2	202	30	1	94	41
	2015/16	2	155	26	1	91	43
Wilków	2010/11	3	333	56	1	177	64
	2015/16	3	293	55	1	166	54
Powiat nyski	**2010/11**	**60**	**7368**	**1488**	**21**	**4614**	**1510**
	2015/16	**60**	**7470**	**1086**	**18**	**3464**	**1251**
Gminy miejsko-wiejskie: *Urban-rural gminas:*							
Głuchołazy	2010/11	13	1254	291	4	697	261
	2015/16	12	1220	181	3	541	216
Korfantów	2010/11	4	470	110	2	326	114
	2015/16	4	437	60	1	226	69
Nysa	2010/11	15	2894	556	7	1993	647
	2015/16	15	3070	425	6	1525	507
Otmuchów	2010/11	8	793	141	2	424	139
	2015/16	8	748	117	2	310	142
Paczków	2010/11	4	736	157	2	487	148
	2015/16	6	767	126	2	361	125
Gminy wiejskie: *Rural gminas:*							
Kamiennik	2010/11	4	209	36	1	97	34
	2015/16	3	205	27	1	71	35
Łambinowice	2010/11	5	444	81	1	269	80
	2015/16	5	432	63	1	206	81
Pakosławice	2010/11	3	185	35	1	88	31
	2015/16	3	186	30	1	74	22
Skoroszyce	2010/11	4	383	81	1	233	56
	2015/16	4	405	57	1	150	54

a Z poprzedniego roku szkolnego.
a Of the previous school year.

TABL. 2 /39/. **SZKOŁY DLA DZIECI I MŁODZIEŻY (cd.)**
SCHOOLS FOR CHILDREN AND YOUTH (cont.)

WYSZCZEGÓLNIENIE *SPECIFICATION*		Szkoły podstawowe *Primary schools*			Gimnazja *Lower secondary schools*		
		Szkoły *Schools*	Uczniowie *Pupils*	Absolwenci[a] *Graduates*[a]	Szkoły *Schools*	Uczniowie *Pupils*	Absolwenci[a] *Graduates*[a]
PODREGION NYSKI (dok.) ***SUBREGION NYSKI (cont.)***							
Powiat prudnicki	**2010/11**	**24**	**3111**	**574**	**9**	**1843**	**682**
	2015/16	**24**	**3211**	**470**	**9**	**1453**	**476**
Gminy miejsko-wiejskie: *Urban-rural gminas:*							
Biała	2010/11	7	618	101	2	329	156
	2015/16	7	597	113	2	273	82
Głogówek	2010/11	7	782	151	3	484	140
	2015/16	7	754	126	3	404	123
Prudnik	2010/11	8	1547	282	3	920	346
	2015/16	8	1613	214	3	677	247
Gmina wiejska: *Rural gmina:*							
Lubrza	2010/11	2	164	40	1	110	40
	2015/16	2	247	17	1	99	24
PODREGION OPOLSKI	**2010/11**	**251**	**31678**	**5886**	**106**	**18790**	**6502**
SUBREGION OPOLSKI	**2015/16**	**246**	**34051**	**5011**	**108**	**15221**	**5173**
Powiat kędzierzyńsko-	**2010/11**	**36**	**4891**	**938**	**17**	**3018**	**948**
-kozielski	**2015/16**	**36**	**5209**	**753**	**19**	**2196**	**856**
Gmina miejska: *Urban gmina:*							
Kędzierzyn-Koźle	2010/11	16	3186	589	9	1995	636
	2015/16	16	3480	485	11	1446	561
Gminy wiejskie: *Rural gminas:*							
Bierawa	2010/11	4	352	69	2	216	56
	2015/16	4	416	65	2	189	59
Cisek	2010/11	3	274	63	1	167	45
	2015/16	3	282	36	1	117	54
Pawłowiczki	2010/11	6	444	88	2	252	87
	2015/16	6	425	76	2	183	72
Polska Cerekiew	2010/11	2	207	47	1	122	33
	2015/16	2	179	38	1	92	38
Reńska Wieś	2010/11	5	428	82	2	266	91
	2015/16	5	427	53	2	169	72

a Z poprzedniego roku szkolnego.
a Of the previous school year.

TABL. 2 /39/. **SZKOŁY DLA DZIECI I MŁODZIEŻY (cd.)**
SCHOOLS FOR CHILDREN AND YOUTH (cont.)

WYSZCZEGÓLNIENIE *SPECIFICATION*		Szkoły podstawowe *Primary schools*			Gimnazja *Lower secondary schools*		
		Szkoły *Schools*	Uczniowie *Pupils*	Absolwenci[a] *Graduates*[a]	Szkoły *Schools*	Uczniowie *Pupils*	Absolwenci[a] *Graduates*[a]
PODREGION OPOLSKI (cd.) ***SUBREGION OPOLSKI (cont.)***							
Powiat kluczborski	**2010/11**	**27**	**3663**	**696**	**12**	**2283**	**803**
	2015/16	**26**	**3626**	**518**	**13**	**1771**	**613**
Gminy miejsko-wiejskie: *Urban-rural gminas*:							
Byczyna	2010/11	4	606	104	2	377	134
	2015/16	4	517	67	3	269	99
Kluczbork	2010/11	10	1944	373	7	1223	429
	2015/16	9	2003	288	7	1020	346
Wołczyn	2010/11	7	785	150	1	450	159
	2015/16	7	802	117	1	335	98
Gmina wiejska: *Rural gmina:*							
Lasowice Wielkie	2010/11	6	328	69	2	233	81
	2015/16	6	304	46	2	147	70
Powiat krapkowicki	**2010/11**	**31**	**3424**	**663**	**8**	**2061**	**689**
	2015/16	**30**	**3554**	**549**	**8**	**1541**	**479**
Gminy miejsko-wiejskie: *Urban-rural gminas:*							
Gogolin	2010/11	6	605	110	1	363	111
	2015/16	6	654	94	1	280	64
Krapkowice	2010/11	10	1257	249	4	747	256
	2015/16	10	1331	199	4	582	178
Zdzieszowice	2010/11	7	863	167	1	532	155
	2015/16	6	902	139	1	345	106
Gminy wiejskie: *Rural gminas:*							
Strzeleczki	2010/11	5	385	80	1	228	88
	2015/16	5	379	62	1	171	71
Walce	2010/11	3	314	57	1	191	79
	2015/16	3	288	55	1	163	60
Powiat oleski	**2010/11**	**37**	**3527**	**710**	**13**	**2305**	**853**
	2015/16	**35**	**3677**	**575**	**13**	**1812**	**646**
Gminy miejsko-wiejskie: *Urban-rural gminas:*							
Dobrodzień	2010/11	7	599	129	2	336	121
	2015/16	8	609	101	1	264	86
Gorzów Śląski	2010/11	4	362	80	2	253	81
	2015/16	4	368	56	2	186	74
Olesno	2010/11	7	993	192	3	738	281
	2015/16	7	916	184	3	574	222
Praszka	2010/11	9	692	116	2	400	152
	2015/16	8	828	100	3	301	111

a Z poprzedniego roku szkolnego.
a Of the previous school year.

TABL. 2 /39/. **SZKOŁY DLA DZIECI I MŁODZIEŻY (cd.)**
SCHOOLS FOR CHILDREN AND YOUTH (cont.)

WYSZCZEGÓLNIENIE *SPECIFICATION*		Szkoły podstawowe *Primary schools*			Gimnazja *Lower secondary schools*		
		Szkoły *Schools*	Uczniowie *Pupils*	Absolwenci[a] *Graduates*[a]	Szkoły *Schools*	Uczniowie *Pupils*	Absolwenci[a] *Graduates*[a]
PODREGION OPOLSKI (cd.) ***SUBREGION OPOLSKI (cont.)***							
Powiat oleski (dok.) ***(cont.)***							
Gminy wiejskie: *Rural gminas:*							
Radłów	2010/11	2	238	56	1	135	49
	2015/16	2	250	30	1	113	37
Rudniki	2010/11	5	463	95	2	322	119
	2015/16	5	546	70	2	280	91
Zębowice	2010/11	3	180	42	1	121	50
	2015/16	1	160	34	1	94	25
Powiat opolski	**2010/11**	**60**	**6516**	**1190**	**25**	**3741**	**1326**
	2015/16	**60**	**6973**	**1044**	**26**	**3112**	**1037**
Gminy miejsko-wiejskie: *Urban-rural gminas:*							
Niemodlin	2010/11	5	814	142	2	406	169
	2015/16	5	814	149	2	367	94
Ozimek	2010/11	8	918	162	2	513	190
	2015/16	8	1000	142	2	417	157
Prószków	2010/11	5	428	87	3	334	123
	2015/16	5	430	70	3	289	82
Gminy wiejskie: *Rural gminas:*							
Chrząstowice	2010/11	5	286	49	2	149	57
	2015/16	5	321	47	2	130	54
Dąbrowa	2010/11	4	488	100	3	297	96
	2015/16	4	526	67	3	198	85
Dobrzeń Wielki	2010/11	5	774	144	5	545	203
	2015/16	5	895	119	5	445	144
Komprachcice	2010/11	6	491	82	1	232	72
	2015/16	6	551	76	1	231	66
Łubniany	2010/11	4	374	58	1	185	66
	2015/16	4	420	51	1	152	34
Murów	2010/11	2	268	48	1	114	31
	2015/16	2	246	45	1	82	22

a Z poprzedniego roku szkolnego.
a Of the previous school year.

TABL. 2 /39/. **SZKOŁY DLA DZIECI I MŁODZIEŻY (dok.)**
SCHOOLS FOR CHILDREN AND YOUTH (cont.)

WYSZCZEGÓLNIENIE *SPECIFICATION*		Szkoły podstawowe *Primary schools*			Gimnazja *Lower secondary schools*		
		Szkoły *Schools*	Uczniowie *Pupils*	Absolwenci[a] *Graduates*[a]	Szkoły *Schools*	Uczniowie *Pupils*	Absolwenci[a] *Graduates*[a]
PODREGION OPOLSKI (dok.) ***SUBREGION OPOLSKI (cont.)***							
Powiat opolski (dok.) ***(cont.)***							
Gminy wiejskie: (dok.) *Rural gminas: (cont.)*							
Popielów	2010/11	3	410	77	1	237	82
	2015/16	3	445	64	2	202	72
Tarnów Opolski	2010/11	6	532	106	2	336	101
	2015/16	6	516	87	2	274	113
Tułowice	2010/11	1	272	52	1	156	36
	2015/16	1	272	43	1	112	56
Turawa	2010/11	6	461	83	1	237	100
	2015/16	6	537	84	1	213	58
Powiat strzelecki	**2010/11**	**36**	**3898**	**681**	**16**	**2271**	**831**
	2015/16	**35**	**4122**	**630**	**16**	**1909**	**657**
Gminy miejsko-wiejskie: *Urban-rural gminas:*							
Kolonowskie	2010/11	3	249	44	1	152	56
	2015/16	3	272	47	1	131	38
Leśnica	2010/11	4	413	66	2	255	89
	2015/16	4	443	65	2	200	78
Strzelce Opolskie	2010/11	14	1670	305	6	1008	378
	2015/16	14	1805	280	6	915	308
Ujazd	2010/11	6	368	62	1	197	68
	2015/16	5	379	71	1	144	47
Zawadzkie	2010/11	4	550	109	4	335	116
	2015/16	4	508	73	4	270	85
Gminy wiejskie: *Rural gminas:*							
Izbicko	2010/11	3	272	37	1	137	46
	2015/16	3	318	41	1	110	42
Jemielnica	2010/11	2	376	58	1	187	78
	2015/16	2	397	53	1	139	59
Miasto na prawach powiatu – Opole ***City with powiat status – – Opole***	**2010/11**	**24**	**5759**	**1008**	**15**	**3111**	**1052**
	2015/16	**24**	**6890**	**942**	**13**	**2880**	**885**

a Z poprzedniego roku szkolnego.
Ź r ó d ł o: dane Ministerstwa Edukacji Narodowej.

a Of the previous school year.
S o u r c e: data of the Ministry of National Education.

TABL. 3 /40/. **UCZNIOWIE[a] SZKÓŁ PODSTAWOWYCH DLA DZIECI I MŁODZIEŻY WEDŁUG KLAS I PŁCI**

PUPILS[a] OF PRIMARY SCHOOLS FOR CHILDREN AND YOUTH BY GRADE AND SEX

WYSZCZEGÓLNIENIE *SPECIFICATION*		Ogółem *Total*	W tym dziewczęta *Of which girls*	Uczniowie według klas *Pupils by grade*					
				I	II	III	IV	V	VI
WOJEWÓDZTWO	**2010/11**	**51691**	**25127**	**8121**	**8219**	**8337**	**8811**	**8958**	**9245**
VOIVODSHIP	**2011/12**	**50589**	**24568**	**8448**	**7980**	**8205**	**8320**	**8755**	**8881**
	2012/13	**49112**	**23890**	**7700**	**8326**	**7939**	**8224**	**8268**	**8655**
	2013/14	**48357**	**23522**	**8296**	**7589**	**8276**	**7884**	**8170**	**8142**
	2014/15	**51304**	**25060**	**11492**	**8185**	**7558**	**8208**	**7830**	**8031**
	2015/16	**55063**	**26962**	**12148**	**11390**	**8173**	**7497**	**8141**	**7714**
Podregion nyski	**2010/11**	**20339**	**9970**	**3172**	**3166**	**3300**	**3499**	**3539**	**3663**
Subregion nyski	**2011/12**	**19739**	**9605**	**3221**	**3111**	**3158**	**3304**	**3460**	**3485**
	2012/13	**19125**	**9338**	**3005**	**3180**	**3084**	**3167**	**3271**	**3418**
	2013/14	**18692**	**9089**	**3163**	**2960**	**3174**	**3063**	**3141**	**3191**
	2014/15	**19833**	**9646**	**4551**	**3108**	**2943**	**3128**	**3046**	**3057**
	2015/16	**21352**	**10451**	**4776**	**4485**	**3099**	**2913**	**3113**	**2966**
powiaty: *powiats:*									
Brzeski	2010/11	5065	2503	808	801	809	860	890	897
	2011/12	4955	2424	833	781	788	815	858	880
	2012/13	4806	2318	782	812	767	784	811	850
	2013/14	4738	2245	834	770	815	761	773	785
	2014/15	5090	2404	1201	820	765	808	754	742
	2015/16	5606	2656	1321	1181	809	764	793	738
Głubczycki	2010/11	2557	1245	416	406	426	402	424	483
	2011/12	2454	1185	401	410	408	422	390	423
	2012/13	2366	1169	367	392	397	410	413	387
	2013/14	2334	1141	382	366	386	390	401	409
	2014/15	2459	1222	549	381	365	375	397	392
	2015/16	2615	1301	579	535	378	359	372	392
Namysłowski	2010/11	2381	1164	344	371	397	420	423	426
	2011/12	2314	1106	372	340	377	394	416	415
	2012/13	2248	1075	354	376	342	373	389	414
	2013/14	2215	1047	389	352	379	343	371	381
	2014/15	2384	1145	570	377	350	375	342	370
	2015/16	2604	1261	611	559	379	346	376	333
Nyski	2010/11	7284	3580	1132	1110	1162	1266	1302	1312
	2011/12	7058	3454	1137	1113	1107	1167	1251	1283
	2012/13	6784	3330	1046	1126	1112	1119	1151	1230
	2013/14	6560	3209	1073	1027	1116	1107	1110	1127
	2014/15	6888	3346	1554	1047	1010	1100	1091	1086
	2015/16	7371	3632	1631	1533	1053	991	1098	1065
Prudnicki	2010/11	3052	1478	472	478	506	551	500	545
	2011/12	2958	1436	478	467	478	506	545	484
	2012/13	2921	1446	456	474	466	481	507	537
	2013/14	2845	1447	485	445	478	462	486	489
	2014/15	3012	1529	677	483	453	470	462	467
	2015/16	3156	1601	634	677	480	453	474	438

a Bez uczniów szkół specjalnych.

a Without pupils of special schools.

TABL. 3 /40/. **UCZNIOWIE[a] SZKÓŁ PODSTAWOWYCH DLA DZIECI I MŁODZIEŻY WEDŁUG KLAS I PŁCI (dok.)**

PUPILS[a] OF PRIMARY SCHOOLS FOR CHILDREN AND YOUTH BY GRADE AND SEX (cont.)

WYSZCZEGÓLNIENIE *SPECIFICATION*		Ogółem *Total*	W tym dziewczęta *Of which girls*	Uczniowie według klas *Pupils by grade* I	II	III	IV	V	VI
Podregion opolski	**2010/11**	**31352**	**15157**	**4949**	**5053**	**5037**	**5312**	**5419**	**5582**
Subregion opolski	**2011/12**	**30850**	**14963**	**5227**	**4869**	**5047**	**5016**	**5295**	**5396**
	2012/13	**29987**	**14552**	**4695**	**5146**	**4855**	**5057**	**4997**	**5237**
	2013/14	**29665**	**14433**	**5133**	**4629**	**5102**	**4821**	**5029**	**4951**
	2014/15	**31471**	**15414**	**6941**	**5077**	**4615**	**5080**	**4784**	**4974**
	2015/16	**33711**	**16511**	**7372**	**6905**	**5074**	**4584**	**5028**	**4748**
powiaty: *powiats:*									
Kędzierzyńsko-kozielski	2010/11	4844	2337	775	762	787	748	918	854
	2011/12	4755	2298	799	762	763	779	739	913
	2012/13	4472	2170	688	779	756	761	766	722
	2013/14	4514	2206	790	677	774	755	753	765
	2014/15	4803	2348	1096	781	673	768	737	748
	2015/16	5154	2475	1134	1086	783	664	754	733
Kluczborski	2010/11	3617	1752	525	533	590	649	651	669
	2011/12	3464	1666	526	525	531	590	642	650
	2012/13	3337	1600	546	518	522	529	594	628
	2013/14	3214	1554	529	534	517	514	533	587
	2014/15	3370	1617	759	525	540	509	521	516
	2015/16	3585	1725	750	758	517	543	498	519
Krapkowicki	2010/11	3411	1644	560	566	499	601	553	632
	2011/12	3261	1576	520	550	561	487	598	545
	2012/13	3234	1556	538	509	548	562	482	595
	2013/14	3160	1512	560	533	497	546	551	473
	2014/15	3347	1616	696	544	528	496	537	546
	2015/16	3524	1707	750	691	550	519	483	531
Oleski	2010/11	3461	1712	508	556	581	602	623	591
	2011/12	3438	1713	570	501	559	581	604	623
	2012/13	3354	1652	539	559	502	560	585	609
	2013/14	3233	1592	509	532	555	499	556	582
	2014/15	3421	1674	777	505	533	554	501	551
	2015/16	3611	1777	757	773	502	529	551	499
Opolski	2010/11	6493	3114	1005	1055	1060	1095	1112	1166
	2011/12	6392	3132	1099	987	1050	1060	1082	1114
	2012/13	6200	3043	940	1087	991	1052	1066	1064
	2013/14	6158	3059	1038	929	1084	988	1058	1061
	2014/15	6500	3240	1443	1034	927	1075	976	1045
	2015/16	6952	3449	1517	1431	1029	927	1075	973
Strzelecki	2010/11	3859	1890	590	629	599	658	674	709
	2011/12	3741	1811	603	571	632	604	662	669
	2012/13	3649	1785	584	601	566	644	595	659
	2013/14	3564	1692	600	576	597	569	634	588
	2014/15	3821	1833	872	593	566	601	563	626
	2015/16	4063	1968	897	865	600	556	595	550
Miasto na prawach powiatu – Opole	2010/11	5667	2708	986	952	921	959	888	961
City with powiat status – Opole	2011/12	5799	2767	1110	973	951	915	968	882
	2012/13	5741	2746	860	1093	970	949	909	960
	2013/14	5822	2818	1107	848	1078	950	944	895
	2014/15	6209	3086	1298	1095	848	1077	949	942
	2015/16	6822	3410	1567	1301	1093	846	1072	943

a Bez uczniów szkół specjalnych.
Ź r ó d ł o: dane Ministerstwa Edukacji Narodowej.

a Without pupils of special schools.
S o u r c e: data of the Ministry of National Education.

TABL. 4 /41/. **UCZNIOWIE[a] GIMNAZJÓW DLA DZIECI I MŁODZIEŻY WEDŁUG KLAS I PŁCI**

PUPILS[a] OF LOWER SECONDARY SCHOOLS FOR CHILDREN AND YOUTH BY GRADE AND SEX

WYSZCZEGÓLNIENIE *SPECIFICATION*		Ogółem *Total*	W tym dziewczęta *Of which girls*	Uczniowie według klas *Pupils by grade*		
				I	II	III
WOJEWÓDZTWO ..... ***VOIVODSHIP***	**2010/11**	**30605**	**14969**	**10137**	**10292**	**10176**
	2011/12	**29255**	**14262**	**9546**	**9836**	**9873**
	2012/13	**27779**	**13491**	**9103**	**9228**	**9448**
	2013/14	**26440**	**12760**	**8776**	**8798**	**8866**
	2014/15	**25218**	**12147**	**8237**	**8469**	**8512**
	2015/16	**24310**	**11857**	**8142**	**7995**	**8173**
Podregion nyski ..... ***Subregion nyski***	**2010/11**	**12180**	**6036**	**4067**	**4081**	**4032**
	2011/12	**11609**	**5783**	**3745**	**3967**	**3897**
	2012/13	**10946**	**5420**	**3551**	**3588**	**3807**
	2013/14	**10304**	**5120**	**3442**	**3408**	**3454**
	2014/15	**9810**	**4819**	**3201**	**3302**	**3307**
	2015/16	**9354**	**4605**	**3065**	**3097**	**3192**
powiaty: *powiats:*						
Brzeski	2010/11	3059	1536	1016	1060	983
	2011/12	2929	1436	954	992	983
	2012/13	2749	1392	909	898	942
	2013/14	2556	1314	855	850	851
	2014/15	2400	1232	765	823	812
	2015/16	2281	1139	722	760	799
Głubczycki	2010/11	1568	754	512	516	540
	2011/12	1491	735	473	501	517
	2012/13	1366	641	412	461	493
	2013/14	1231	583	380	404	447
	2014/15	1163	547	403	368	392
	2015/16	1140	563	400	383	357
Namysłowski	2010/11	1314	657	444	443	427
	2011/12	1298	658	427	437	434
	2012/13	1266	640	423	416	427
	2013/14	1237	642	420	409	408
	2014/15	1190	597	390	405	395
	2015/16	1139	555	375	369	395
Nyski	2010/11	4464	2211	1504	1475	1485
	2011/12	4221	2095	1358	1461	1402
	2012/13	4008	1969	1324	1305	1379
	2013/14	3781	1873	1261	1276	1244
	2014/15	3604	1770	1164	1196	1244
	2015/16	3384	1667	1122	1122	1140
Prudnicki	2010/11	1775	878	591	587	597
	2011/12	1670	859	533	576	561
	2012/13	1557	778	483	508	566
	2013/14	1499	708	526	469	504
	2014/15	1453	673	479	510	464
	2015/16	1410	681	446	463	501

a Bez uczniów gimnazjów specjalnych.

a Without pupils of special lower secondary schools.

TABL. 4 /41/. **UCZNIOWIE[a] GIMNAZJÓW DLA DZIECI I MŁODZIEŻY WEDŁUG KLAS I PŁCI (dok.)**

PUPILS[a] OF LOWER SECONDARY SCHOOLS FOR CHILDREN AND YOUTH BY GRADE AND SEX (cont.)

WYSZCZEGÓLNIENIE *SPECIFICATION*		Ogółem *Total*	W tym dziewczęta *Of which girls*	Uczniowie według klas *Pupils by grade* I	II	III
Podregion opolski	**2010/11**	**18425**	**8933**	**6070**	**6211**	**6144**
Subregion opolski	**2011/12**	**17646**	**8479**	**5801**	**5869**	**5976**
	2012/13	**16833**	**8071**	**5552**	**5640**	**5641**
	2013/14	**16136**	**7640**	**5334**	**5390**	**5412**
	2014/15	**15408**	**7328**	**5036**	**5167**	**5205**
	2015/16	**14956**	**7252**	**5077**	**4898**	**4981**
powiaty: *powiats*:						
Kędzierzyńsko-kozielski	2010/11	2967	1379	1005	995	967
	2011/12	2816	1290	907	945	964
	2012/13	2709	1244	921	880	908
	2013/14	2477	1147	738	892	847
	2014/15	2332	1101	757	707	868
	2015/16	2161	1078	747	728	686
Kluczborski	2010/11	2226	1083	719	766	741
	2011/12	2131	1030	683	703	745
	2012/13	2026	973	675	670	681
	2013/14	1942	929	659	643	640
	2014/15	1861	891	620	613	628
	2015/16	1734	839	544	599	591
Krapkowicki	2010/11	2035	958	677	659	699
	2011/12	1906	898	648	642	616
	2012/13	1783	869	538	617	628
	2013/14	1711	854	595	521	595
	2014/15	1526	751	463	575	488
	2015/16	1525	771	524	451	550
Oleski	2010/11	2243	1084	759	741	743
	2011/12	2097	1015	630	747	720
	2012/13	1984	964	625	643	716
	2013/14	1886	885	621	645	620
	2014/15	1847	878	593	612	642
	2015/16	1765	842	575	592	598
Opolski	2010/11	3741	1829	1206	1278	1257
	2011/12	3568	1685	1171	1160	1237
	2012/13	3358	1584	1116	1129	1113
	2013/14	3236	1489	1072	1087	1077
	2014/15	3152	1458	1051	1049	1052
	2015/16	3081	1428	1061	1019	1001
Strzelecki	2010/11	2202	1094	679	772	751
	2011/12	2136	1068	735	657	744
	2012/13	2052	987	703	705	644
	2013/14	2036	1024	682	682	672
	2014/15	1916	954	612	663	641
	2015/16	1873	948	637	601	635
Miasto na prawach powiatu – Opole	2010/11	3011	1506	1025	1000	986
City with powiat status – Opole	2011/12	2992	1493	1027	1015	950
	2012/13	2921	1450	974	996	951
	2013/14	2848	1312	967	920	961
	2014/15	2774	1295	940	948	886
	2015/16	2817	1346	989	908	920

a Bez uczniów gimnazjów specjalnych.
Ź r ó d ł o: dane Ministerstwa Edukacji Narodowej.

a Without pupils of special lower secondary schools.
S o u r c e: data of the Ministry of National Education.

TABL. 5 /42/. **UCZĄCY SIĘ[a] JĘZYKÓW OBCYCH W SZKOŁACH DLA DZIECI I MŁODZIEŻY**

PUPILS STUDYING[a] FOREIGN LANGUAGES IN SCHOOLS FOR CHILDREN AND YOUTH

WYSZCZEGÓLNIENIE *SPECIFICATION*		Szkoły podstawowe *Primary schools*				Gimnazja *Lower secondary schools*			
		angielski *English*	francuski *French*	niemiecki *German*	inny *other*	angielski *English*	francuski *French*	niemiecki *German*	inny *other*
		w % uczniów ogółem *in % of total pupils*							
WOJEWÓDZTWO ..... *VOIVODSHIP*	**2010/11**	**93,5**	**–**	**7,7**	**–**	**90,8**	**2,0**	**60,2**	**0,2**
	2011/12	**94,6**	**–**	**7,6**	**–**	**93,3**	**2,3**	**77,1**	**0,6**
	2012/13	**96,2**	**0,0**	**6,7**	**0,0**	**97,0**	**2,6**	**89,5**	**0,8**
	2013/14	**96,7**	**0,1**	**4,7**	**–**	**96,1**	**2,4**	**88,2**	**1,9**
	2014/15	**96,9**	**0,1**	**4,5**	**–**	**97,7**	**2,7**	**92,2**	**1,8**
	2015/16	**97,0**	**0,1**	**3,4**	**0,3**	**98,2**	**3,7**	**92,5**	**2,6**
Podregion nyski ..... *Subregion nyski*	**2010/11**	**92,4**	**–**	**7,6**	**–**	**89,8**	**2,2**	**59,2**	**0,1**
	2011/12	**92,7**	**–**	**9,7**	**–**	**93,7**	**2,2**	**77,4**	**1,4**
	2012/13	**94,8**	**0,1**	**8,3**	**0,0**	**97,1**	**1,9**	**87,0**	**1,0**
	2013/14	**95,5**	**0,2**	**6,5**	**–**	**95,5**	**1,5**	**87,6**	**1,0**
	2014/15	**95,2**	**0,4**	**6,8**	**–**	**97,5**	**1,4**	**92,9**	**1,1**
	2015/16	**95,8**	**0,3**	**5,1**	**–**	**98,4**	**1,7**	**93,8**	**0,3**
powiaty: *powiats:*									
Brzeski	2010/11	96,7	–	2,8	–	93,0	–	56,7	–
	2011/12	95,7	–	2,1	–	97,7	–	91,3	2,6
	2012/13	96,6	–	3,6	–	97,8	–	93,4	2,5
	2013/14	96,2	–	2,9	–	98,1	–	88,4	2,4
	2014/15	95,8	–	3,1	–	98,5	–	95,1	3,1
	2015/16	97,2	–	2,0	–	98,2	–	97,1	0,6
Głubczycki	2010/11	95,9	–	2,1	–	96,4	10,8	56,8	–
	2011/12	97,0	–	8,9	–	98,7	9,2	85,7	–
	2012/13	97,4	–	7,9	–	98,5	5,2	91,4	–
	2013/14	97,7	–	1,4	–	98,4	–	97,2	–
	2014/15	97,9	–	3,3	–	98,5	–	97,1	–
	2015/16	98,4	–	1,0	–	98,4	–	85,1	–
Namysłowski	2010/11	88,9	–	10,2	–	77,7	–	78,9	–
	2011/12	85,0	–	21,4	–	97,9	–	82,3	–
	2012/13	91,4	–	10,8	–	97,8	–	92,3	–
	2013/14	91,9	–	8,4	–	83,0	–	92,8	–
	2014/15	91,1	–	18,7	–	97,8	–	98,5	–
	2015/16	91,0	–	17,1	–	97,8	–	98,6	–
Nyski	2010/11	87,1	–	14,9	–	87,5	2,2	58,5	0,3
	2011/12	89,2	–	12,9	–	88,6	2,8	61,4	1,5
	2012/13	91,9	0,1	11,9	0,1	95,6	3,5	76,7	0,6
	2013/14	94,0	0,5	10,9	–	95,9	4,2	79,9	0,6
	2014/15	93,5	1,1	9,6	–	96,4	3,7	89,3	0,3
	2015/16	94,2	0,8	6,7	–	98,8	4,6	91,9	–
Prudnicki	2010/11	97,8	–	0,8	–	93,7	–	53,1	0,1
	2011/12	98,5	–	6,5	–	92,1	–	82,4	1,5
	2012/13	98,7	–	5,8	–	98,1	–	94,0	1,2
	2013/14	98,6	–	5,5	–	98,1	–	93,5	1,3
	2014/15	98,9	–	0,3	–	97,7	–	90,2	1,4
	2015/16	98,9	–	0,3	–	98,0	–	96,1	0,9

a Jako języka obowiązkowego.

a As obligatory.

TABL. 5 /42/. **UCZĄCY SIĘ[a] JĘZYKÓW OBCYCH W SZKOŁACH DLA DZIECI I MŁODZIEŻY (dok.)**

PUPILS STUDYING[a] FOREIGN LANGUAGES IN SCHOOLS FOR CHILDREN AND YOUTH (cont.)

WYSZCZEGÓLNIENIE *SPECIFICATION*		Szkoły podstawowe *Primary schools*				Gimnazja *Lower secondary schools*			
		angielski *English*	francuski *French*	niemiecki *German*	inny *other*	angielski *English*	francuski *French*	niemiecki *German*	inny *other*
		w % uczniów ogółem *in % of total pupils*							
Podregion opolski	**2010/11**	**94,2**	**–**	**7,7**	**–**	**91,4**	**1,8**	**60,9**	**0,2**
Subregion opolski	**2011/12**	**95,8**	**–**	**6,2**	**–**	**93,0**	**2,3**	**76,9**	**0,0**
	2012/13	**97,2**	**–**	**5,7**	**–**	**96,9**	**3,0**	**91,1**	**0,7**
	2013/14	**97,5**	**–**	**3,5**	**–**	**96,4**	**2,9**	**88,6**	**2,5**
	2014/15	**98,0**	**–**	**3,0**	**–**	**97,8**	**3,6**	**91,7**	**2,3**
	2015/16	**97,8**	**–**	**2,3**	**0,6**	**98,1**	**5,0**	**91,7**	**4,1**
powiaty: *powiats:*									
Kędzierzyńsko-kozielski	2010/11	97,0	–	3,4	–	87,6	1,8	52,7	–
	2011/12	96,0	–	3,3	–	89,4	1,6	59,5	–
	2012/13	98,7	–	4,8	–	93,9	4,9	80,0	1,3
	2013/14	98,3	–	2,7	–	95,7	3,8	91,6	4,6
	2014/15	98,5	–	2,6	–	97,0	5,7	90,7	2,4
	2015/16	98,6	–	2,7	–	98,2	6,8	89,6	2,0
Kluczborski	2010/11	91,9	–	15,9	–	88,9	1,7	49,5	–
	2011/12	96,1	–	5,6	–	90,8	1,5	60,8	–
	2012/13	95,5	–	8,5	–	96,8	1,4	95,4	–
	2013/14	96,1	–	3,5	–	94,6	0,9	61,1	0,6
	2014/15	97,2	–	4,1	–	99,0	1,4	86,7	2,7
	2015/16	97,7	–	1,7	–	98,8	1,6	87,1	3,0
Krapkowicki	2010/11	98,9	–	0,6	–	93,7	–	75,8	–
	2011/12	99,1	–	0,3	–	92,0	–	80,4	–
	2012/13	98,9	–	0,3	–	98,7	–	98,8	–
	2013/14	98,6	–	0,4	–	98,8	–	98,8	–
	2014/15	98,8	–	0,4	–	98,7	–	99,2	–
	2015/16	98,7	–	0,3	–	98,6	–	98,7	–
Oleski	2010/11	86,1	–	17,1	–	89,2	–	72,5	–
	2011/12	90,2	–	15,0	–	85,3	–	97,4	–
	2012/13	92,9	–	7,6	–	93,7	–	94,1	–
	2013/14	94,2	–	9,8	–	93,6	–	92,7	–
	2014/15	94,5	–	8,9	–	93,3	–	93,4	–
	2015/16	95,4	–	8,1	–	94,8	–	92,8	–
Opolski	2010/11	91,9	–	10,6	–	93,0	–	66,6	–
	2011/12	95,3	–	8,0	–	97,3	–	88,7	–
	2012/13	97,0	–	5,4	–	99,5	–	98,6	–
	2013/14	98,1	–	4,3	–	96,0	–	99,0	3,4
	2014/15	98,3	–	5,1	–	99,4	–	98,9	–
	2015/16	99,0	–	3,4	–	99,2	–	98,7	–
Strzelecki	2010/11	98,2	–	1,2	–	88,2	–	52,4	0,0
	2011/12	96,8	–	2,4	–	94,8	–	81,9	0,0
	2012/13	96,8	–	0,5	–	95,6	0,9	90,6	1,0
	2013/14	96,7	–	0,7	–	97,4	2,6	92,1	2,7
	2014/15	98,5	–	0,5	–	97,8	3,8	97,2	4,7
	2015/16	98,5	–	0,6	–	98,0	3,2	98,4	5,4
Miasto na prawach powiatu – Opole	2010/11	95,3	–	5,8	–	97,3	8,2	58,0	1,0
City with powiat status – Opole	2011/12	96,7	–	7,2	–	97,5	11,2	70,4	–
	2012/13	99,0	–	10,4	–	98,6	11,1	83,3	2,1
	2013/14	98,9	–	3,0	–	98,5	10,7	82,0	4,1
	2014/15	99,1	–	0,0	–	98,2	11,5	79,3	5,7
	2015/16	96,4	–	–	2,8	98,5	18,1	79,9	14,5

a Jako języka obowiązkowego.
Ź r ó d ł o: dane Ministerstwa Edukacji Narodowej.

a As obligatory.
S o u r c e: data of the Ministry of National Education.

TABL. 6 /43/. **ZASADNICZE SZKOŁY ZAWODOWE[a] DLA MŁODZIEŻY**
BASIC VOCATIONAL SCHOOLS[a] FOR YOUTH

WYSZCZEGÓLNIENIE *SPECIFICATION*		Szkoły *Schools*	Uczniowie *Students*		Uczniowie przypadający na *Students per*		Absolwenci[b] *Graduates[b]*
			ogółem *total*	w tym I klasa *of which 1 st grade*	1 szkołę *school*	1 oddział *section*	
WOJEWÓDZTWO ..... ***VOIVODSHIP***	**2010/11**	**65**	**7325**	**2870**	**113**	**21**	**2716**
	2011/12	**67**	**6701**	**2679**	**100**	**21**	**2696**
	2012/13	**66**	**6328**	**2505**	**96**	**21**	**2268**
	2013/14	**65**	**5945**	**2324**	**91**	**20**	**2125**
	2014/15	**67**	**6085**	**2054**	**91**	**20**	**1357**
	2015/16	**67**	**5744**	**2078**	**86**	**19**	**1848**
Podregion nyski ..... ***Subregion nyski***	**2010/11**	**27**	**2746**	**1121**	**102**	**20**	**957**
	2011/12	**29**	**2557**	**1073**	**88**	**21**	**972**
	2012/13	**29**	**2382**	**952**	**82**	**20**	**832**
	2013/14	**26**	**2298**	**979**	**88**	**21**	**802**
	2014/15	**27**	**2328**	**810**	**86**	**20**	**501**
	2015/16	**28**	**2237**	**818**	**80**	**20**	**649**
powiaty: *powiats:*							
Brzeski	2010/11	4	483	216	121	18	184
	2011/12	5	443	187	89	26	175
	2012/13	5	436	171	87	22	128
	2013/14	4	427	190	107	24	152
	2014/15	4	451	163	113	24	85
	2015/16	5	420	144	84	22	122
Głubczycki	2010/11	3	307	120	102	22	116
	2011/12	3	255	115	85	21	111
	2012/13	3	263	107	88	20	75
	2013/14	3	248	108	83	21	77
	2014/15	3	228	67	76	16	56
	2015/16	3	221	86	74	20	70
Namysłowski	2010/11	5	348	149	70	17	115
	2011/12	5	306	122	61	16	116
	2012/13	5	255	115	51	18	116
	2013/14	4	258	130	65	18	82
	2014/15	4	269	106	67	18	43
	2015/16	4	278	110	70	20	59
Nyski	2010/11	9	995	381	111	22	299
	2011/12	9	960	419	107	20	360
	2012/13	9	930	384	103	19	296
	2013/14	9	949	395	105	20	291
	2014/15	10	969	345	97	20	207
	2015/16	10	937	342	94	19	259
Prudnicki	2010/11	6	613	255	102	20	243
	2011/12	7	593	230	85	22	210
	2012/13	7	498	175	71	21	217
	2013/14	6	416	156	69	21	200
	2014/15	6	411	129	69	20	110
	2015/16	6	381	136	64	19	139

a Łącznie ze szkołami specjalnymi przysposabiającymi do pracy. *b* Z poprzedniego roku szkolnego.
a Including special job-training schools. b Of the previous school year.

TABL. 6 /43/. **ZASADNICZE SZKOŁY ZAWODOWE[a] DLA MŁODZIEŻY (dok.)**
BASIC VOCATIONAL SCHOOLS[a] FOR YOUTH (cont.)

WYSZCZEGÓLNIENIE *SPECIFICATION*		Szkoły *Schools*	Uczniowie *Students*		Uczniowie przypadający na *Students per*		Absolwenci[b] *Graduates[b]*
			ogółem *total*	w tym I klasa *of which 1 st grade*	1 szkołę *school*	1 oddział *section*	
Podregion opolski	**2010/11**	**38**	**4579**	**1749**	**121**	**22**	**1759**
Subregion opolski	**2011/12**	**38**	**4144**	**1606**	**109**	**22**	**1724**
	2012/13	**37**	**3946**	**1553**	**107**	**22**	**1436**
	2013/14	**39**	**3647**	**1345**	**94**	**20**	**1323**
	2014/15	**40**	**3757**	**1244**	**94**	**19**	**856**
	2015/16	**39**	**3507**	**1260**	**90**	**19**	**1199**
powiaty: *powiats:*							
Kędzierzyńsko-kozielski	2010/11	6	557	218	93	17	201
	2011/12	6	519	206	87	18	191
	2012/13	6	540	229	90	21	169
	2013/14	7	488	177	70	17	176
	2014/15	7	514	186	73	16	107
	2015/16	6	476	176	79	17	154
Kluczborski	2010/11	4	463	176	116	24	175
	2011/12	4	428	175	107	24	219
	2012/13	4	418	178	105	22	144
	2013/14	4	382	146	96	20	116
	2014/15	4	366	104	92	19	90
	2015/16	4	331	129	83	19	120
Krapkowicki	2010/11	3	459	181	153	23	173
	2011/12	3	430	205	143	23	186
	2012/13	3	425	166	142	22	140
	2013/14	3	386	143	129	23	150
	2014/15	3	384	127	128	23	94
	2015/16	3	331	111	110	21	127
Oleski	2010/11	7	639	237	91	22	268
	2011/12	7	538	182	77	22	242
	2012/13	6	517	194	86	25	196
	2013/14	6	500	174	83	25	190
	2014/15	6	538	172	90	24	123
	2015/16	6	528	186	88	22	186
Opolski	2010/11	4	410	154	103	22	170
	2011/12	4	376	153	94	21	159
	2012/13	4	336	131	84	19	148
	2013/14	4	312	107	78	17	118
	2014/15	4	322	100	81	17	74
	2015/16	4	275	85	69	16	119
Strzelecki	2010/11	6	670	267	112	19	268
	2011/12	6	606	216	101	18	231
	2012/13	6	561	209	94	19	212
	2013/14	7	523	184	75	18	192
	2014/15	8	549	185	69	18	126
	2015/16	8	495	176	62	17	188
Miasto na prawach powiatu – Opole	2010/11	8	1381	516	173	25	504
City with powiat status – Opole	2011/12	8	1247	469	156	24	496
	2012/13	8	1149	446	144	23	427
	2013/14	8	1056	414	132	22	381
	2014/15	8	1084	370	136	20	242
	2015/16	8	1071	397	134	21	305

a Łącznie ze szkołami specjalnymi przysposabiającymi do pracy. *b* Z poprzedniego roku szkolnego.
Ź r ó d ł o: dane Ministerstwa Edukacji Narodowej.

a Including special job-training schools. b Of the previous school year.
S o u r c e: data of the Ministry of National Education.

TABL. 7 /44/. **UCZNIOWIE[a] ZASADNICZYCH SZKÓŁ ZAWODOWYCH DLA MŁODZIEŻY WEDŁUG KIERUNKÓW KSZTAŁCENIA**

STUDENTS[a] OF BASIC VOCATIONAL SCHOOLS FOR YOUTH BY FIELDS OF EDUCATION

WYSZCZEGÓLNIENIE *SPECIFICATION*		Ogółem *Total*	W tym według podgrup kierunków kształcenia[b] *Of which by narrow fields of education[b]*				
			biznesu i administracji *business and administration*	inżynieryjno-techniczna *engineering and engineering trades*	produkcji i przetwórstwa *manufacturing and processing*	architektury i budownictwa *architecture and building*	usług dla ludności *personal services*
WOJEWÓDZTWO	**2013/14**	**5669**	**587**	**2219**	**684**	**901**	**1255**
VOIVODSHIP	**2014/15**	**5795**	**787**	**2207**	**565**	**825**	**1388**
	2015/16	**5443**	**642**	**2192**	**614**	**681**	**1291**
Podregion nyski	**2013/14**	**2191**	**278**	**936**	**275**	**307**	**393**
Subregion nyski	**2014/15**	**2217**	**385**	**904**	**222**	**260**	**443**
	2015/16	**2101**	**312**	**893**	**250**	**217**	**426**
powiaty: *powiats:*							
Brzeski	2013/14	418	38	174	38	57	110
	2014/15	442	58	162	42	47	132
	2015/16	401	55	133	54	43	115
Głubczycki	2013/14	236	29	111	48	23	24
	2014/15	217	37	86	38	24	31
	2015/16	210	20	104	41	17	28
Namysłowski	2013/14	243	23	149	23	13	35
	2014/15	250	24	163	17	10	36
	2015/16	257	25	155	21	5	51
Nyski	2013/14	898	118	370	123	122	165
	2014/15	916	167	385	84	98	181
	2015/16	871	131	384	97	87	171
Prudnicki	2013/14	396	70	132	43	92	59
	2014/15	392	99	108	41	81	63
	2015/16	362	81	117	37	65	61
Podregion opolski	**2013/14**	**3478**	**309**	**1283**	**409**	**594**	**862**
Subregion opolski	**2014/15**	**3578**	**402**	**1303**	**343**	**565**	**945**
	2015/16	**3342**	**330**	**1299**	**364**	**464**	**865**
powiaty: *powiats:*							
Kędzierzyńsko-kozielski	2013/14	465	48	180	31	61	143
	2014/15	488	62	178	27	57	163
	2015/16	447	46	181	24	51	143
Kluczborski	2013/14	359	59	100	31	90	78
	2014/15	340	61	121	17	58	82
	2015/16	315	42	126	33	33	79
Krapkowicki	2013/14	376	32	146	36	83	78
	2014/15	377	45	148	28	80	76
	2015/16	323	35	149	29	55	55
Oleski	2013/14	482	41	165	87	83	102
	2014/15	517	58	160	82	94	119
	2015/16	500	51	168	82	82	113
Opolski	2013/14	306	41	107	39	72	45
	2014/15	310	55	111	38	66	37
	2015/16	265	46	99	35	53	29
Strzelecki	2013/14	481	41	159	93	63	121
	2014/15	508	55	161	77	60	148
	2015/16	464	46	150	77	49	137
Miasto na prawach powiatu – Opole	2013/14	1009	47	426	92	142	295
City with powiat status – Opole	2014/15	1038	66	424	74	150	320
	2015/16	1028	64	426	84	141	309

a Bez uczniów szkół specjalnych przysposabiających do pracy. *b* Zgodnie z Międzynarodową Klasyfikacją Kierunków Kształcenia (ISCED-F 2013).

Ź r ó d ł o: dane Ministerstwa Edukacji Narodowej.

a Without students of special job-training schools. b According to the International Classification of Fields of Education and Training (ISCED-F 2013).

S o u r c e: data of the Ministry of National Education.

TABL. 8 /45/. **ABSOLWENCI[a] ZASADNICZYCH SZKÓŁ ZAWODOWYCH DLA MŁODZIEŻY WEDŁUG KIERUNKÓW KSZTAŁCENIA W ROKU SZKOLNYM 2014/15**

GRADUATES[a] OF BASIC VOCATIONAL SCHOOLS FOR YOUTH BY FIELDS OF EDUCATION IN THE 2014/15 SCHOOL YEAR

WYSZCZEGÓLNIENIE *SPECIFICATION*	Ogółem *Total*	Według podgrup kierunków kształcenia[b] *By narrow fields of education[b]*				
		biznesu i administracji *business and administration*	inżynieryjno-techniczna *engineering and engineering trades*	produkcji i przetwórstwa *manufacturing and processing*	architektury i budownictwa *architecture and building*	usług dla ludności *personal services*
WOJEWÓDZTWO ..... ***VOIVODSHIP***	**394**	**181**	**120**	**14**	**4**	**75**
Podregion nyski ..... ***Subregion nyski***	**140**	**88**	**34**	**3**	**3**	**12**
powiaty: *powiats:*						
Brzeski	9	2	4	–	1	2
Głubczycki	14	12	1	–	1	–
Namysłowski	1	–	–	1	–	–
Nyski	85	46	26	2	1	10
Prudnicki	31	28	3	–	–	–
Podregion opolski ..... ***Subregion opolski***	**254**	**93**	**86**	**11**	**1**	**63**
powiaty: *powiats:*						
Kędzierzyńsko-kozielski	41	15	18	–	–	8
Kluczborski	26	8	8	–	–	10
Krapkowicki	19	13	–	–	–	6
Oleski	44	18	11	–	1	14
Opolski	24	16	1	–	–	7
Strzelecki	51	19	17	11	–	4
Miasto na prawach powiatu – – Opole *City with powiat status – Opole*	49	4	31	–	–	14

a Dane dotyczą absolwentów, którzy zdali egzamin potwierdzający kwalifikacje zawodowe lub kwalifikacje w zawodzie; bez absolwentów szkół specjalnych przysposabiających do pracy. *b* Zgodnie z Międzynarodową Klasyfikacją Kierunków Kształcenia (ISCED-F 2013).

Ź r ó d ł o: dane Ministerstwa Edukacji Narodowej.

a Data concern the graduates who passed examination confirming vocational qualifications (carried out both on the basis of the former and the new care curriculum for vocational education); without graduates of special job-training schools. b According to the International Classification of Fields of Education and Training (ISCED-F 2013).

S o u r c e: data of the Ministry of National Education.

TABL. 9 /46/. **LICEA OGÓLNOKSZTAŁCĄCE[a] DLA MŁODZIEŻY**
GENERAL SECONDARY SCHOOLS[a] FOR YOUTH

WYSZCZEGÓLNIENIE *SPECIFICATION*		Szkoły *Schools*	Uczniowie *Students*	Uczniowie przypadający na *Students per* 1 szkołę *school*	1 oddział *section*	Absolwenci[b] *Graduates[b]*
WOJEWÓDZTWO	**2010/11**	**54**	**13366**	**248**	**26**	**4960**
VOIVODSHIP	**2011/12**	**52**	**12644**	**243**	**27**	**4479**
	2012/13	**55**	**11859**	**216**	**26**	**4291**
	2013/14	**53**	**10925**	**206**	**26**	**4145**
	2014/15	**51**	**10315**	**202**	**26**	**3729**
	2015/16	**50**	**9657**	**193**	**26**	**3530**
Podregion nyski	**2010/11**	**20**	**5182**	**259**	**26**	**1855**
Subregion nyski	**2011/12**	**20**	**4880**	**244**	**26**	**1742**
	2012/13	**21**	**4510**	**215**	**26**	**1624**
	2013/14	**20**	**4064**	**203**	**26**	**1585**
	2014/15	**19**	**3749**	**197**	**26**	**1442**
	2015/16	**19**	**3432**	**181**	**26**	**1279**
powiaty: *powiats:*						
Brzeski	2010/11	3	1146	382	28	410
	2011/12	3	1073	358	28	393
	2012/13	3	980	327	28	364
	2013/14	3	904	301	27	340
	2014/15	3	830	277	28	312
	2015/16	3	799	266	30	273
Głubczycki	2010/11	3	547	182	25	220
	2011/12	3	549	183	25	164
	2012/13	4	552	138	23	198
	2013/14	4	543	136	24	155
	2014/15	4	545	136	24	166
	2015/16	4	476	119	23	189
Namysłowski	2010/11	2	529	265	24	166
	2011/12	2	489	245	22	166
	2012/13	2	428	214	24	174
	2013/14	2	351	176	25	173
	2014/15	1	307	307	28	140
	2015/16	1	282	282	26	105
Nyski	2010/11	7	2085	298	26	743
	2011/12	7	1955	279	26	705
	2012/13	7	1822	260	26	621
	2013/14	8	1615	202	26	640
	2014/15	8	1473	184	25	588
	2015/16	8	1359	170	24	509
Prudnicki	2010/11	5	875	175	27	316
	2011/12	5	814	163	27	314
	2012/13	5	728	146	27	267
	2013/14	3	651	217	28	277
	2014/15	3	594	198	28	236
	2015/16	3	516	172	27	203

a W latach szkolnych 2010/11–2013/14 łącznie z uzupełniającymi liceami ogólnokształcącymi. *b* Z poprzedniego roku szkolnego.

a In the school years 2010/11–2013/14 including supplementary general secondary schools. b Of the previous school year.

TABL. 9 /46/. **LICEA OGÓLNOKSZTAŁCĄCE[a] DLA MŁODZIEŻY (dok.)**
GENERAL SECONDARY SCHOOLS[a] FOR YOUTH (cont.)

WYSZCZEGÓLNIENIE *SPECIFICATION*		Szkoły *Schools*	Uczniowie *Students*	Uczniowie przypadający na *Students per* 1 szkołę *school*	1 oddział *section*	Absolwenci[b] *Graduates[b]*
Podregion opolski	**2010/11**	**34**	**8184**	**241**	**27**	**3105**
Subregion opolski	**2011/12**	**32**	**7764**	**243**	**27**	**2737**
	2012/13	**34**	**7349**	**216**	**27**	**2667**
	2013/14	**33**	**6861**	**208**	**27**	**2560**
	2014/15	**32**	**6566**	**205**	**26**	**2287**
	2015/16	**31**	**6225**	**201**	**26**	**2251**
powiaty: *powiats:*						
Kędzierzyńsko-kozielski	2010/11	5	1321	264	27	485
	2011/12	5	1300	260	28	421
	2012/13	5	1181	236	27	472
	2013/14	5	1093	219	27	410
	2014/15	4	1001	250	26	397
	2015/16	4	932	233	27	348
Kluczborski	2010/11	4	917	229	26	358
	2011/12	4	852	213	27	323
	2012/13	5	837	167	26	288
	2013/14	4	813	203	26	304
	2014/15	4	793	198	26	258
	2015/16	4	764	191	25	263
Krapkowicki	2010/11	2	352	176	21	185
	2011/12	2	350	175	22	103
	2012/13	2	326	163	25	106
	2013/14	2	288	144	26	130
	2014/15	2	286	143	26	103
	2015/16	2	300	150	25	80
Oleski	2010/11	5	901	180	26	374
	2011/12	5	817	163	25	347
	2012/13	5	797	159	25	277
	2013/14	5	739	148	23	264
	2014/15	5	680	136	23	251
	2015/16	4	576	144	23	255
Opolski	2010/11	5	606	121	22	223
	2011/12	5	644	129	21	167
	2012/13	6	652	109	22	198
	2013/14	6	637	106	22	196
	2014/15	7	638	91	21	195
	2015/16	7	615	88	19	206
Strzelecki	2010/11	3	629	210	23	226
	2011/12	3	598	199	23	210
	2012/13	3	573	191	25	210
	2013/14	2	514	257	26	177
	2014/15	2	503	252	26	159
	2015/16	2	453	227	27	191
Miasto na prawach powiatu – Opole	2010/11	10	3458	346	30	1254
City with powiat status – Opole	2011/12	8	3203	400	30	1166
	2012/13	8	2983	373	30	1116
	2013/14	9	2777	309	30	1079
	2014/15	8	2665	333	30	924
	2015/16	8	2585	323	30	908

a W latach szkolnych 2010/11–2013/14 łącznie z uzupełniającymi liceami ogólnokształcącymi. *b* Z poprzedniego roku szkolnego.

Ź r ó d ł o: dane Ministerstwa Edukacji Narodowej.

a In the school years 2010/11–2013/14 including supplementary general secondary schools. b Of the previous school year.

S o u r c e: data of the Ministry of National Education.

TABL. 10 /47/. **UCZNIOWIE LICEÓW OGÓLNOKSZTAŁCĄCYCH[a] DLA MŁODZIEŻY WEDŁUG KLAS I PŁCI**

STUDENTS OF GENERAL SECONDARY SCHOOLS[a] FOR YOUTH BY GRADE AND SEX

WYSZCZEGÓLNIENIE *SPECIFICATION*		Ogółem *Total*	W tym kobiety *Of which females*	Uczniowie według klas *Students by grade* I	II	III
WOJEWÓDZTWO ..... ***VOIVODSHIP***	**2010/11**	**13366**	**8570**	**4426**	**4447**	**4493**
	2011/12	**12644**	**8131**	**4004**	**4340**	**4300**
	2012/13	**11859**	**7590**	**3719**	**3941**	**4199**
	2013/14	**10925**	**7019**	**3456**	**3669**	**3800**
	2014/15	**10315**	**6552**	**3284**	**3441**	**3590**
	2015/16	**9657**	**6130**	**3027**	**3278**	**3352**
Podregion nyski ..... ***Subregion nyski***	**2010/11**	**5182**	**3281**	**1735**	**1711**	**1736**
	2011/12	**4880**	**3066**	**1572**	**1680**	**1628**
	2012/13	**4510**	**2873**	**1379**	**1525**	**1606**
	2013/14	**4064**	**2620**	**1259**	**1340**	**1465**
	2014/15	**3749**	**2413**	**1173**	**1259**	**1317**
	2015/16	**3432**	**2200**	**1037**	**1172**	**1223**
powiaty: *powiats:*						
Brzeski	2010/11	1146	731	367	381	398
	2011/12	1073	715	343	359	371
	2012/13	980	658	300	331	349
	2013/14	904	606	295	293	316
	2014/15	830	530	244	298	288
	2015/16	799	496	264	245	290
Głubczycki	2010/11	547	327	171	209	167
	2011/12	549	325	186	164	199
	2012/13	552	336	222	173	157
	2013/14	543	320	178	196	169
	2014/15	545	328	181	172	192
	2015/16	476	275	137	180	159
Namysłowski	2010/11	529	325	181	181	167
	2011/12	489	297	137	177	175
	2012/13	428	261	108	144	176
	2013/14	351	227	102	108	141
	2014/15	307	200	96	104	107
	2015/16	282	183	83	95	104
Nyski	2010/11	2085	1377	715	655	715
	2011/12	1955	1260	628	697	630
	2012/13	1822	1192	543	616	663
	2013/14	1615	1069	480	534	601
	2014/15	1473	994	460	493	520
	2015/16	1359	925	415	463	481
Prudnicki	2010/11	875	521	301	285	289
	2011/12	814	469	278	283	253
	2012/13	728	426	206	261	261
	2013/14	651	398	204	209	238
	2014/15	594	361	192	192	210
	2015/16	516	321	138	189	189

a W latach szkolnych 2010/11–2012/13 łącznie z uzupełniającymi liceami ogólnokształcącymi.

a In the school years 2010/11–2012/13 including supplementary general secondary schools.

TABL. 10 /47/. **UCZNIOWIE LICEÓW OGÓLNOKSZTAŁCĄCYCH[a] DLA MŁODZIEŻY WEDŁUG KLAS I PŁCI (dok.)**

STUDENTS OF GENERAL SECONDARY SCHOOLS[a] FOR YOUTH BY GRADE AND SEX (cont.)

WYSZCZEGÓLNIENIE *SPECIFICATION*		Ogółem *Total*	W tym kobiety *Of which females*	Uczniowie według klas *Students by grade* I	II	III
Podregion opolski	**2010/11**	**8184**	**5289**	**2691**	**2736**	**2757**
Subregion opolski	**2011/12**	**7764**	**5065**	**2432**	**2660**	**2672**
	2012/13	**7349**	**4717**	**2340**	**2416**	**2593**
	2013/14	**6861**	**4399**	**2197**	**2329**	**2335**
	2014/15	**6566**	**4139**	**2111**	**2182**	**2273**
	2015/16	**6225**	**3930**	**1990**	**2106**	**2129**
powiaty: *powiats*:						
Kędzierzyńsko-kozielski	2010/11	1321	863	415	480	426
	2011/12	1300	846	407	416	477
	2012/13	1181	773	363	407	411
	2013/14	1093	690	339	357	397
	2014/15	1001	631	307	343	351
	2015/16	932	588	288	307	337
Kluczborski	2010/11	917	588	306	286	325
	2011/12	852	555	266	308	278
	2012/13	837	539	261	272	304
	2013/14	813	531	289	262	262
	2014/15	793	501	242	286	265
	2015/16	764	493	233	250	281
Krapkowicki	2010/11	352	247	137	108	107
	2011/12	350	240	107	136	107
	2012/13	326	227	82	108	136
	2013/14	288	201	98	82	108
	2014/15	286	198	104	101	81
	2015/16	300	197	100	99	101
Oleski	2010/11	901	628	267	287	347
	2011/12	817	565	266	274	277
	2012/13	797	542	268	264	265
	2013/14	739	474	227	260	252
	2014/15	680	433	198	223	259
	2015/16	576	363	162	195	219
Opolski	2010/11	606	346	229	208	169
	2011/12	644	373	226	213	205
	2012/13	652	379	240	208	204
	2013/14	637	354	209	227	201
	2014/15	638	324	238	193	207
	2015/16	615	307	226	215	174
Strzelecki	2010/11	629	380	216	216	197
	2011/12	598	362	197	202	199
	2012/13	573	337	199	189	185
	2013/14	514	325	159	194	161
	2014/15	503	334	158	153	192
	2015/16	453	300	146	159	148
Miasto na prawach powiatu –	2010/11	3458	2237	1121	1151	1186
– Opole	2011/12	3203	2124	963	1111	1129
City with powiat status –	2012/13	2983	1920	927	968	1088
– Opole	2013/14	2777	1824	876	947	954
	2014/15	2665	1718	864	883	918
	2015/16	2585	1682	835	881	869

a W latach szkolnych 2010/11–2012/13 łącznie z uzupełniającymi liceami ogólnokształcącymi.
Ź r ó d ł o: dane Ministerstwa Edukacji Narodowej.

a In the school years 2010/11–2012/13 including supplementary general secondary schools.
S o u r c e: data of the Ministry of National Education.

TABL. 11 /48/. **TECHNIKA[a] DLA MŁODZIEŻY**
TECHNICAL SECONDARY SCHOOLS[a] FOR YOUTH

WYSZCZEGÓLNIENIE *SPECIFICATION*		Szkoły *Schools*	Uczniowie *Students*		Uczniowie przypadający na *Students per*		Absolwenci[b] *Graduates[b]*
			ogółem *total*	w tym I klasa *of which 1 st grade*	1 szkołę *school*	1 oddział *section*	
WOJEWÓDZTWO ..... ***VOIVODSHIP***	**2010/11**	**57**	**15190**	**4076**	**266**	**24**	**3249**
	2011/12	**57**	**14702**	**3873**	**258**	**24**	**3765**
	2012/13	**55**	**14554**	**4127**	**265**	**25**	**3443**
	2013/14	**55**	**14489**	**4099**	**263**	**25**	**3304**
	2014/15	**57**	**14399**	**3904**	**253**	**25**	**3167**
	2015/16	**59**	**14312**	**3815**	**243**	**24**	**3119**
Podregion nyski ..... ***Subregion nyski***	**2010/11**	**22**	**5366**	**1438**	**244**	**24**	**1026**
	2011/12	**22**	**5174**	**1307**	**235**	**23**	**1461**
	2012/13	**21**	**5026**	**1451**	**239**	**24**	**1241**
	2013/14	**21**	**4913**	**1455**	**234**	**24**	**1192**
	2014/15	**22**	**4881**	**1396**	**222**	**24**	**1067**
	2015/16	**22**	**4983**	**1367**	**227**	**24**	**973**
powiaty: *powiats:*							
Brzeski	2010/11	5	1632	415	326	23	373
	2011/12	5	1542	408	308	23	398
	2012/13	5	1457	422	291	24	390
	2013/14	4	1355	381	339	24	341
	2014/15	4	1261	334	315	24	301
	2015/16	4	1243	352	311	25	276
Głubczycki	2010/11	2	487	139	244	23	80
	2011/12	2	448	108	224	22	118
	2012/13	2	410	114	205	22	112
	2013/14	2	436	153	218	21	95
	2014/15	2	428	122	214	20	106
	2015/16	2	439	111	220	21	75
Namysłowski	2010/11	2	748	204	374	21	144
	2011/12	2	740	185	370	20	465
	2012/13	2	784	240	392	22	180
	2013/14	2	789	226	395	22	180
	2014/15	2	840	250	420	21	168
	2015/16	2	860	231	430	22	169
Nyski	2010/11	9	1863	489	207	25	305
	2011/12	9	1835	480	204	25	363
	2012/13	9	1782	496	198	26	421
	2013/14	9	1711	499	190	26	436
	2014/15	10	1761	528	176	26	336
	2015/16	10	1823	525	182	25	350
Prudnicki	2010/11	4	636	191	159	24	124
	2011/12	4	609	126	152	24	117
	2012/13	3	593	179	198	25	138
	2013/14	4	622	196	156	25	140
	2014/15	4	591	162	148	25	156
	2015/16	4	618	148	155	25	103

a Łącznie ze szkołami artystycznymi dającymi uprawnienia zawodowe. *b* Z poprzedniego roku szkolnego.
a Including art schools leading to professional certification. b Of the previous school year.

TABL. 11 /48/. **TECHNIKA[a] DLA MŁODZIEŻY (dok.)**
TECHNICAL SECONDARY SCHOOLS[a] FOR YOUTH (cont.)

WYSZCZEGÓLNIENIE *SPECIFICATION*		Szkoły *Schools*	Uczniowie *Students*		Uczniowie przypadający na *Students per*		Absolwenci[b] *Graduates[b]*
			ogółem *total*	w tym I klasa *of which 1 st grade*	1 szkołę *school*	1 oddział *section*	
Podregion opolski	**2010/11**	**35**	**9824**	**2638**	**281**	**25**	**2223**
Subregion opolski	**2011/12**	**35**	**9528**	**2566**	**272**	**25**	**2304**
	2012/13	**34**	**9528**	**2676**	**280**	**25**	**2202**
	2013/14	**34**	**9576**	**2644**	**282**	**26**	**2112**
	2014/15	**35**	**9518**	**2508**	**272**	**25**	**2100**
	2015/16	**37**	**9329**	**2448**	**252**	**25**	**2146**
powiaty: *powiats:*							
Kędzierzyńsko-kozielski	2010/11	6	1650	439	275	23	436
	2011/12	6	1594	435	266	23	383
	2012/13	5	1585	449	317	25	360
	2013/14	5	1608	488	322	25	387
	2014/15	5	1667	474	333	25	338
	2015/16	6	1702	484	284	25	356
Kluczborski	2010/11	5	1079	306	216	25	180
	2011/12	5	1030	270	206	25	267
	2012/13	5	1066	300	213	25	217
	2013/14	5	1060	262	212	24	230
	2014/15	5	1040	283	208	22	257
	2015/16	5	992	254	198	22	245
Krapkowicki	2010/11	2	492	127	246	23	105
	2011/12	2	477	132	239	24	119
	2012/13	2	451	123	226	23	124
	2013/14	2	446	124	223	22	102
	2014/15	2	441	119	221	23	107
	2015/16	2	402	76	201	24	98
Oleski	2010/11	5	1266	322	253	23	334
	2011/12	5	1203	299	241	23	313
	2012/13	5	1155	294	231	23	315
	2013/14	5	1126	284	225	23	272
	2014/15	5	1072	255	214	24	272
	2015/16	5	1044	269	209	23	264
Opolski	2010/11	3	297	57	99	20	66
	2011/12	3	279	59	93	19	68
	2012/13	3	224	46	75	19	96
	2013/14	3	197	46	66	20	63
	2014/15	3	188	52	63	21	43
	2015/16	4	179	66	45	20	61
Strzelecki	2010/11	3	1086	277	362	25	264
	2011/12	3	1035	274	345	25	276
	2012/13	3	960	232	320	24	264
	2013/14	3	879	207	293	25	238
	2014/15	3	812	211	271	25	233
	2015/16	3	779	214	260	23	219
Miasto na prawach powiatu – Opole	2010/11	11	3954	1110	359	27	838
City with powiat status – Opole	2011/12	11	3910	1097	355	27	878
	2012/13	11	4087	1232	372	28	826
	2013/14	11	4260	1233	387	28	820
	2014/15	12	4298	1114	358	28	850
	2015/16	12	4231	1085	353	27	903

a Łącznie ze szkołami artystycznymi dającymi uprawnienia zawodowe. *b* Z poprzedniego roku szkolnego.
Ź r ó d ł o: dane Ministerstwa Edukacji Narodowej.

a Including art schools leading to professional certification. b Of the previous school year.
S o u r c e: data of the Ministry of National Education.

TABL. 12 /49/. **UCZNIOWIE[a] TECHNIKÓW DLA MŁODZIEŻY WEDŁUG KIERUNKÓW KSZTAŁCENIA**

STUDENTS[a] OF TECHNICAL SECONDARY SCHOOLS FOR YOUTH BY FIELDS OF EDUCATION

WYSZCZEGÓLNIENIE *SPECIFICATION*		Ogółem *Total*	W tym podgrupy kierunków kształcenia[b] *Of which narrow fields of education[b]*					
			społeczna *social and behavioural science*	biznesu i administracji *business and administration*	technologii teleinformacyjnych *information and communication technologies*	inżynieryjno-techniczna *engineering and engineering trades*	architektury i budownictwa *architecture and building*	usług dla ludności *services for personal*
WOJEWÓDZTWO	**2013/14**	**14202**	**1480**	**2048**	**2061**	**2997**	**1360**	**2680**
VOIVODSHIP	**2014/15**	**14134**	**1474**	**2170**	**2099**	**3013**	**1221**	**2553**
	2015/16	**14041**	**1447**	**2063**	**2171**	**3093**	**1027**	**2495**
Podregion nyski	**2013/14**	**4826**	**546**	**622**	**763**	**848**	**425**	**973**
Subregion nyski	**2014/15**	**4810**	**612**	**666**	**780**	**803**	**379**	**932**
	2015/16	**4902**	**656**	**650**	**833**	**773**	**339**	**954**
powiaty: *powiats:*								
Brzeski	2013/14	1355	177	380	212	270	73	139
	2014/15	1261	181	391	192	236	70	105
	2015/16	1243	177	384	196	214	94	105
Głubczycki	2013/14	436	74	–	14	97	35	64
	2014/15	428	71	–	31	88	34	83
	2015/16	439	76	–	47	87	23	85
Namysłowski	2013/14	789	52	100	120	155	77	248
	2014/15	840	62	127	127	166	69	255
	2015/16	860	80	146	112	180	40	251
Nyski	2013/14	1624	165	125	261	326	187	328
	2014/15	1690	222	130	280	313	160	316
	2015/16	1742	246	114	326	288	137	323
Prudnicki	2013/14	622	78	17	156	–	53	194
	2014/15	591	76	18	150	–	46	173
	2015/16	618	77	6	152	4	45	190

a Łącznie z uczniami szkół artystycznych ogólnokształcących dających uprawnienia zawodowe. *b* Zgodnie z Międzynarodową Klasyfikacją Kierunków Kształcenia (ISCED-F 2013).

a Including students of general art schools leading to professional certification. b According to the International Classification of Fields of Education and Training (ISCED-F 2013).

TABL. 12 /49/. **UCZNIOWIE[a] TECHNIKÓW DLA MŁODZIEŻY WEDŁUG KIERUNKÓW KSZTAŁCENIA (dok.)**

STUDENTS[a] OF TECHNICAL SECONDARY SCHOOLS FOR YOUTH BY FIELDS OF EDUCATION (cont.)

WYSZCZEGÓLNIENIE *SPECIFICATION*		Ogółem *Total*	W tym podgrupy kierunków kształcenia[b] *Of which narrow fields of education[b]*					
			społeczna *social and behavioural science*	biznesu i administracji *business and administration*	technologii teleinformacyjnych *information and communication technologies*	inżynieryjno-techniczna *engineering and engineering trades*	architektury i budownictwa *architecture and building*	usług dla ludności *services for personal*
Podregion opolski	**2013/14**	**9376**	**934**	**1426**	**1298**	**2149**	**935**	**1707**
Subregion opolski	**2014/15**	**9324**	**862**	**1504**	**1319**	**2210**	**842**	**1621**
	2015/16	**9139**	**791**	**1413**	**1338**	**2320**	**688**	**1541**
powiaty: *powiats:*								
Kędzierzyńsko-kozielski	2013/14	1608	144	221	252	410	108	309
	2014/15	1667	142	236	250	470	102	295
	2015/16	1702	130	206	240	516	112	295
Kluczborski	2013/14	1060	123	200	113	235	98	213
	2014/15	1040	116	239	122	190	102	196
	2015/16	992	101	248	105	207	80	172
Krapkowicki	2013/14	446	78	168	118	48	34	–
	2014/15	441	75	195	93	46	32	–
	2015/16	402	52	161	87	48	19	–
Oleski	2013/14	1126	127	147	137	302	167	219
	2014/15	1072	121	151	123	305	134	217
	2015/16	1044	112	152	129	311	100	229
Opolski	2013/14	197	6	–	23	–	–	19
	2014/15	188	6	–	23	–	–	17
	2015/16	179	–	8	44	–	–	17
Strzelecki	2013/14	879	154	106	76	258	–	268
	2014/15	812	109	97	96	251	–	259
	2015/16	779	113	34	120	237	–	213
Miasto na prawach powiatu – Opole	2013/14	4060	302	584	579	896	528	679
City with powiat status – Opole	2014/15	4104	293	586	612	948	472	637
	2015/16	4041	283	604	613	1001	377	615

a Łącznie z uczniami szkół artystycznych ogólnokształcących dających uprawnienia zawodowe. *b* Zgodnie z Międzynarodową Klasyfikacją Kierunków Kształcenia (ISCED-F 2013).

Źródło: dane Ministerstwa Edukacji Narodowej.

a Including students of general art schools leading to professional certification. b According to the International Classification of Fields of Education and Training (ISCED-F 2013).

Source: data of the Ministry of National Education.

TABL. 13 /50/. **ABSOLWENCI[a] TECHNIKÓW DLA MŁODZIEŻY WEDŁUG KIERUNKÓW KSZTAŁCENIA W ROKU SZKOLNYM 2014/15**

GRADUATES[a] OF TECHNICAL SECONDARY SCHOOLS FOR YOUTH BY FIELDS OF EDUCATION IN THE 2014/15 SCHOOL YEAR

WYSZCZEGÓLNIENIE *SPECIFICATION*	Ogółem *Total*	W tym podgrupy kierunków kształcenia[b] *Of which narrow fields of education[b]*					
		społeczna *social and behavioural science*	biznesu i administracji *business and administration*	technologii teleinformacyjnych *information and communication technologies*	inżynieryjno-techniczna *engineering and engineering trades*	architektury i budownictwa *architecture and building*	usług dla ludności *services for personal*
WOJEWÓDZTWO ..... ***VOIVODSHIP***	**2196**	**298**	**266**	**302**	**406**	**221**	**470**
Podregion nyski ..... ***Subregion nyski***	**568**	**73**	**85**	**85**	**53**	**59**	**150**
powiaty: *powiats:*							
Brzeski	147	27	48	27	14	9	15
Głubczycki	41	9	–	–	8	2	4
Namysłowski	90	–	16	11	10	13	40
Nyski	228	30	13	35	21	35	65
Prudnicki	62	7	8	12	–	–	26
Podregion opolski ..... ***Subregion opolski***	**1628**	**225**	**181**	**217**	**353**	**162**	**320**
powiaty: *powiats:*							
Kędzierzyńsko-kozielski	311	41	26	32	79	16	81
Kluczborski	148	26	19	18	13	15	49
Krapkowicki	78	21	20	15	5	11	–
Oleski	208	24	31	32	50	30	37
Opolski	43	5	–	3	–	–	–
Strzelecki	158	37	–	15	26	–	61
Miasto na prawach powiatu – – Opole ..... *City with powiat status – – Opole*	682	71	85	102	180	90	92

a Dane dotyczą absolwentów, którzy zdali egzamin potwierdzający kwalifikacje zawodowe lub kwalifikacje w zawodzie; łącznie z absolwentami szkół artystycznych ogólnokształcących dających uprawnienia zawodowe. *b* Zgodnie z Międzynarodową Klasyfikacją Kierunków Kształcenia (ISCED-F 2013).

Ź r ó d ł o: dane Ministerstwa Edukacji Narodowej.

a Data concern the graduates who passed examination confirming vocational qualifications (carried out both on the basis of the former and the new care curriculum for vocational education); including graduates of general art schools leading to professional certification. b According to the International Classification of Fields of Education and Training (ISCED-F 2013).

S o u r c e: data of the Ministry of National Education.

TABL. 14 /51/. **SZKOŁY POLICEALNE**
POST-SECONDARY SCHOOLS

WYSZCZEGÓLNIENIE *SPECIFICATION*		Szkoły *Schools*	Uczniowie *Students*	Uczniowie przypadający na *Students per* 1 szkołę *school*	1 oddział *section*	Absolwenci[a] *Graduates*[a]
WOJEWÓDZTWO ..... ***VOIVODSHIP***	**2010/11**	**64**	**6228**	**97**	**21**	**2048**
	2011/12	**63**	**6651**	**106**	**23**	**1925**
	2012/13	**57**	**6824**	**120**	**24**	**1884**
	2013/14	**54**	**5325**	**99**	**22**	**2055**
	2014/15	**55**	**5056**	**92**	**23**	**1738**
	2015/16	**58**	**5116**	**88**	**22**	**1341**
Podregion nyski ..... ***Subregion nyski***	**2010/11**	**25**	**2116**	**85**	**20**	**728**
	2011/12	**25**	**1855**	**74**	**20**	**830**
	2012/13	**24**	**1915**	**80**	**22**	**711**
	2013/14	**22**	**1764**	**80**	**23**	**731**
	2014/15	**21**	**1537**	**73**	**22**	**594**
	2015/16	**21**	**1658**	**79**	**24**	**536**
powiaty: *powiats:*						
Brzeski	2010/11	7	961	137	20	388
	2011/12	7	715	102	19	352
	2012/13	7	699	100	22	332
	2013/14	7	633	90	22	278
	2014/15	6	566	94	25	161
	2015/16	6	655	109	25	177
Głubczycki	2010/11	4	232	58	29	30
	2011/12	4	252	63	28	121
	2012/13	3	170	57	28	116
	2013/14	2	142	71	28	82
	2014/15	2	141	71	20	79
	2015/16	2	147	74	21	73
Namysłowski	2010/11	3	209	70	21	36
	2011/12	3	208	69	17	120
	2012/13	3	318	106	21	34
	2013/14	3	196	65	20	142
	2014/15	3	102	34	20	77
	2015/16	3	153	51	26	54
Nyski	2010/11	8	581	73	18	217
	2011/12	8	552	69	18	201
	2012/13	9	618	69	22	160
	2013/14	8	683	85	25	184
	2014/15	9	673	75	22	233
	2015/16	8	631	79	23	211
Prudnicki	2010/11	3	133	44	19	57
	2011/12	3	128	43	18	36
	2012/13	2	110	55	22	69
	2013/14	2	110	55	22	45
	2014/15	1	55	55	18	44
	2015/16	2	72	36	24	21

a Z poprzedniego roku szkolnego.
a Of the previous school year.

TABL. 14 /51/. **SZKOŁY POLICEALNE (dok.)**
POST-SECONDARY SCHOOLS (cont.)

WYSZCZEGÓLNIENIE *SPECIFICATION*		Szkoły *Schools*	Uczniowie *Students*	Uczniowie przypadający na *Students per* 1 szkołę *school*	1 oddział *section*	Absolwenci[a] *Graduates*[a]
Podregion opolski	**2010/11**	**39**	**4112**	**105**	**22**	**1320**
Subregion opolski	**2011/12**	**38**	**4796**	**126**	**24**	**1095**
	2012/13	**33**	**4909**	**149**	**24**	**1173**
	2013/14	**32**	**3561**	**111**	**22**	**1324**
	2014/15	**34**	**3519**	**104**	**23**	**1144**
	2015/16	**37**	**3458**	**93**	**22**	**805**
powiaty: *powiats:*						
Kędzierzyńsko-kozielski	2010/11	8	555	69	23	163
	2011/12	8	641	80	23	149
	2012/13	8	829	104	24	194
	2013/14	7	627	90	20	206
	2014/15	6	858	143	18	234
	2015/16	7	682	97	17	135
Kluczborski	2010/11	6	157	26	14	67
	2011/12	5	113	23	13	52
	2012/13	4	89	22	13	40
	2013/14	3	86	29	17	46
	2014/15	3	72	24	14	26
	2015/16	2	73	37	24	17
Krapkowicki	2010/11	1	30	30	15	7
	2011/12	1	18	18	18	7
	2012/13	–	–	–	–	16
	2013/14	1	18	18	18	–
	2014/15	1	5	5	5	–
	2015/16	1	11	11	11	5
Oleski	2010/11	1	85	85	28	40
	2011/12	2	32	16	16	15
	2012/13	2	112	56	22	16
	2013/14	2	48	24	16	49
	2014/15	2	41	21	21	31
	2015/16	2	41	21	14	9
Opolski	2010/11	1	58	58	19	29
	2011/12	1	45	45	15	21
	2012/13	1	58	58	19	21
	2013/14	1	83	83	21	16
	2014/15	1	96	96	24	32
	2015/16	1	78	78	20	26
Strzelecki	2010/11	1	4	4	4	3
	2011/12	1	6	6	3	–
	2012/13	1	2	2	2	2
	2013/14	–	–	–	–	–
	2014/15	–	–	–	–	–
	2015/16	–	–	–	–	–
Miasto na prawach powiatu – – Opole	2010/11	21	3223	153	23	1011
City with powiat status – – Opole	2011/12	20	3941	197	26	851
	2012/13	17	3819	225	25	884
	2013/14	18	2699	150	22	1007
	2014/15	21	2447	117	25	821
	2015/16	24	2573	107	24	613

a Z poprzedniego roku szkolnego.
Ź r ó d ł o: dane Ministerstwa Edukacji Narodowej.

a Of the previous school year.
S o u r c e: data of the Ministry of National Education.

TABL. 15 /52/. **UCZNIOWIE SZKÓŁ POLICEALNYCH WEDŁUG KIERUNKÓW KSZTAŁCENIA**

STUDENTS OF POST-SECONDARY SCHOOLS BY FIELDS OF EDUCATION

WYSZCZEGÓLNIENIE *SPECIFICATION*		Ogółem *Total*	W tym podgrupy kierunków kształcenia[a] *Of which narrow fields of education*[a]					
			biznesu i administracji *business and administration*	technologii teleinformacyjnych *information and communication technologies*	medyczna *health*	opieki społecznej *social services*	usług dla ludności *personal services*	higieny i bezpieczeństwa pracy *hygiene and occupational health services*
WOJEWÓDZTWO	**2013/14**	**5325**	**1310**	**386**	**1109**	**189**	**645**	**1024**
VOIVODSHIP	**2014/15**	**5056**	**1335**	**338**	**949**	**215**	**743**	**935**
	2015/16	**5116**	**1265**	**292**	**1187**	**313**	**776**	**729**
Podregion nyski	**2013/14**	**1764**	**542**	**119**	**408**	**119**	**113**	**349**
Subregion nyski	**2014/15**	**1537**	**452**	**104**	**346**	**109**	**176**	**276**
	2015/16	**1658**	**442**	**81**	**465**	**194**	**174**	**262**
powiaty: *powiats:*								
Brzeski	2013/14	633	173	90	189	29	25	89
	2014/15	566	138	92	125	33	41	114
	2015/16	655	160	81	155	77	52	120
Głubczycki	2013/14	142	–	–	34	62	–	46
	2014/15	141	9	–	34	61	–	37
	2015/16	147	43	–	36	63	–	5
Namysłowski	2013/14	196	94	–	58	16	–	28
	2014/15	102	84	–	18	–	–	–
	2015/16	153	63	–	74	–	–	16
Nyski	2013/14	683	275	29	54	–	63	186
	2014/15	673	221	12	129	15	120	125
	2015/16	631	176	–	156	26	122	121
Prudnicki	2013/14	110	–	–	73	12	25	–
	2014/15	55	–	–	40	–	15	–
	2015/16	72	–	–	44	28	–	–

a Zgodnie z Międzynarodową Klasyfikacją Kierunków Kształcenia (ISCED-F 2013).

a According to the International Classification of Fields of Education and Training (ISCED-F 2013).

TABL. 15 /52/. **UCZNIOWIE SZKÓŁ POLICEALNYCH WEDŁUG KIERUNKÓW KSZTAŁCENIA (dok.)**

STUDENTS OF POST-SECONDARY SCHOOLS BY FIELDS OF EDUCATION (cont.)

WYSZCZEGÓLNIENIE *SPECIFICATION*		Ogółem *Total*	W tym podgrupy kierunków kształcenia[a] *Of which narrow fields of education*[a]					
			biznesu i administracji *business and administration*	technologii teleinformacyjnych *information and communication technologies*	medyczna *health*	opieki społecznej *social services*	usług dla ludności *personal services*	higieny i bezpieczeństwa pracy *hygiene and occupational health services*
Podregion opolski	**2013/14**	**3561**	**768**	**267**	**701**	**70**	**532**	**675**
Subregion opolski	**2014/15**	**3519**	**883**	**234**	**603**	**106**	**567**	**659**
	2015/16	**3458**	**823**	**211**	**722**	**119**	**602**	**467**
powiaty: *powiats:*								
Kędzierzyńsko-kozielski	2013/14	627	169	80	121	62	30	131
	2014/15	858	386	62	93	74	105	101
	2015/16	682	302	–	67	33	107	77
Kluczborski	2013/14	86	53	–	23	–	–	10
	2014/15	72	8	–	25	–	–	39
	2015/16	73	44	–	11	–	–	18
Krapkowicki	2013/14	18	–	–	–	–	–	18
	2014/15	5	–	–	–	–	–	5
	2015/16	11	–	–	–	–	–	11
Oleski	2013/14	48	–	–	–	–	–	48
	2014/15	41	–	–	–	–	–	41
	2015/16	41	–	–	–	15	16	10
Opolski	2013/14	83	–	–	–	–	36	47
	2014/15	96	–	–	–	–	46	50
	2015/16	78	–	–	–	–	42	36
Strzelecki	2013/14	–	–	–	–	–	–	–
	2014/15	–	–	–	–	–	–	–
	2015/16	–	–	–	–	–	–	–
Miasto na prawach powiatu – Opole	2013/14	2699	546	187	557	8	466	421
	2014/15	2447	489	172	485	32	416	423
City with powiat status – Opole	2015/16	2573	477	211	644	71	437	315

a Zgodnie z Międzynarodową Klasyfikacją Kierunków Kształcenia (ISCED-F 2013).
Ź r ó d ł o: dane Ministerstwa Edukacji Narodowej.

a According to the International Classification of Fields of Education and Training (ISCED-F 2013).
S o u r c e: data of the Ministry of National Education.

TABL. 16 /53/. **ABSOLWENCI[a] SZKÓŁ POLICEALNYCH WEDŁUG KIERUNKÓW KSZTAŁCENIA W ROKU SZKOLNYM 2014/15**

GRADUATES[a] OF POST-SECONDARY SCHOOLS BY FIELDS OF EDUCATION IN THE 2014/15 SCHOOL YEAR

WYSZCZEGÓLNIENIE *SPECIFICATION*	Ogółem *Total*	W tym podgrupy kierunków kształcenia[b] *Of which narrow fields of education[b]*					
		biznesu i administracji *business and administration*	technologii teleinformacyjnych *information and communication technologies*	medyczna *health*	opieki społecznej *social services*	usług dla ludności *personal services*	higieny i bezpieczeństwa pracy *hygiene and occupational health services*
WOJEWÓDZTWO ..... ***VOIVODSHIP***	**953**	**143**	**32**	**322**	**50**	**106**	**192**
Podregion nyski ..... ***Subregion nyski***	**372**	**91**	**22**	**96**	**29**	**33**	**94**
powiaty: *powiats:*							
Brzeski	100	28	12	18	8	5	29
Głubczycki	73	–	–	26	21	–	26
Namysłowski	38	26	–	12	–	–	–
Nyski	144	37	10	31	–	20	39
Prudnicki	17	–	–	9	–	8	–
Podregion opolski ..... ***Subregion opolski***	**581**	**52**	**10**	**226**	**21**	**73**	**98**
powiaty: *powiats:*							
Kędzierzyńsko-kozielski	86	5	2	45	13	–	20
Kluczborski	13	3	–	10	–	–	–
Krapkowicki	5	–	–	–	–	–	5
Oleski	9	–	–	–	–	–	9
Opolski	5	–	–	–	–	–	5
Strzelecki	–	–	–	–	–	–	–
Miasto na prawach powiatu – – Opole ..... *City with powiat status – – Opole*	463	44	8	171	8	73	59

a Dane dotyczą absolwentów, którzy zdali egzamin potwierdzający kwalifikacje zawodowe lub kwalifikacje w zawodzie. *b* Zgodnie z Międzynarodową Klasyfikacją Kierunków Kształcenia (ISCED-F 2013).

Ź r ó d ł o: dane Ministerstwa Edukacji Narodowej.

a Data concern the graduates who passed examination confirming vocational qualifications (carried out both on the basis of the former and the new care curriculum for vocational education). b According to the International Classification of Fields of Education and Training (ISCED-F 2013).

S o u r c e: data of the Ministry of National Education.

TABL. 17 /54/. **SZKOŁY DLA DOROSŁYCH**
SCHOOLS FOR ADULTS

WYSZCZEGÓLNIENIE *SPECIFICATION*		Szkoły *Schools*	Uczniowie *Students*	Uczniowie przypadający na *Students per* 1 szkołę *school*	1 oddział *section*	Absolwenci[a] *Graduates*[a]
WOJEWÓDZTWO ..... ***VOIVODSHIP***	**2010/11**	**119**	**8897**	**75**	**24**	**2513**
	2011/12	**124**	**8097**	**65**	**22**	**2572**
	2012/13	**128**	**7800**	**61**	**23**	**2483**
	2013/14	**99**	**6926**	**70**	**23**	**2332**
	2014/15	**75**	**6049**	**81**	**23**	**1722**
	2015/16	**64**	**5314**	**83**	**24**	**1980**
Podregion nyski ..... ***Subregion nyski***	**2010/11**	**48**	**3879**	**81**	**25**	**1105**
	2011/12	**52**	**3474**	**67**	**22**	**1276**
	2012/13	**54**	**3443**	**64**	**24**	**1193**
	2013/14	**38**	**3234**	**85**	**26**	**1120**
	2014/15	**31**	**2750**	**89**	**26**	**892**
	2015/16	**24**	**2482**	**103**	**29**	**950**
powiaty: *powiats:*						
Brzeski	2010/11	13	1751	135	28	523
	2011/12	16	1480	93	25	618
	2012/13	16	1408	88	27	575
	2013/14	11	1276	116	29	592
	2014/15	7	1036	148	31	452
	2015/16	4	925	231	37	404
Głubczycki	2010/11	7	299	43	16	55
	2011/12	5	243	49	15	89
	2012/13	6	205	34	13	80
	2013/14	4	220	55	16	40
	2014/15	4	195	49	16	53
	2015/16	2	180	90	20	53
Namysłowski	2010/11	10	522	52	24	131
	2011/12	10	477	48	18	170
	2012/13	11	544	49	20	161
	2013/14	7	466	67	20	83
	2014/15	6	427	71	19	133
	2015/16	6	379	63	21	167
Nyski	2010/11	15	1110	74	24	325
	2011/12	18	1119	62	24	355
	2012/13	17	1104	65	25	317
	2013/14	13	1079	83	31	361
	2014/15	11	937	85	29	241
	2015/16	9	866	96	32	259
Prudnicki	2010/11	3	197	66	28	71
	2011/12	3	155	52	26	44
	2012/13	4	182	46	30	60
	2013/14	3	193	64	28	44
	2014/15	3	155	52	22	13
	2015/16	3	132	44	22	67

a Z poprzedniego roku szkolnego.
a Of the previous school year.

TABL. 17 /54/. **SZKOŁY DLA DOROSŁYCH (dok.)**
SCHOOLS FOR ADULTS (cont.)

WYSZCZEGÓLNIENIE *SPECIFICATION*		Szkoły *Schools*	Uczniowie *Students*	Uczniowie przypadający na *Students per* 1 szkołę *school*	1 oddział *section*	Absolwenci[a] *Graduates*[a]
Podregion opolski	**2010/11**	**71**	**5018**	**71**	**24**	**1408**
Subregion opolski	**2011/12**	**72**	**4623**	**64**	**22**	**1296**
	2012/13	**74**	**4357**	**59**	**22**	**1290**
	2013/14	**61**	**3692**	**61**	**21**	**1212**
	2014/15	**44**	**3299**	**75**	**21**	**830**
	2015/16	**40**	**2832**	**71**	**21**	**1030**
powiaty: *powiats:*						
Kędzierzyńsko-kozielski	2010/11	11	989	90	32	260
	2011/12	12	1006	84	35	240
	2012/13	12	946	79	33	297
	2013/14	11	798	73	31	259
	2014/15	7	690	99	31	191
	2015/16	7	529	76	26	186
Kluczborski	2010/11	7	296	42	23	80
	2011/12	7	307	44	20	96
	2012/13	7	295	42	23	63
	2013/14	6	290	48	29	107
	2014/15	4	220	55	28	49
	2015/16	2	194	97	28	70
Krapkowicki	2010/11	5	186	37	27	14
	2011/12	4	196	49	25	48
	2012/13	3	129	43	26	55
	2013/14	3	126	42	25	39
	2014/15	3	128	43	21	17
	2015/16	3	144	48	21	33
Oleski	2010/11	6	258	43	20	75
	2011/12	8	259	32	16	67
	2012/13	9	257	29	17	78
	2013/14	7	229	33	15	88
	2014/15	4	144	36	18	90
	2015/16	3	120	40	20	81
Opolski	2010/11	4	203	51	23	63
	2011/12	4	148	37	21	74
	2012/13	5	112	22	22	48
	2013/14	2	62	31	21	43
	2014/15	3	93	31	19	–
	2015/16	3	109	36	22	24
Strzelecki	2010/11	6	420	70	21	163
	2011/12	3	134	45	17	65
	2012/13	4	245	61	25	33
	2013/14	2	205	103	29	–
	2014/15	1	194	194	28	–
	2015/16	1	154	154	31	65
Miasto na prawach powiatu – – Opole	2010/11	32	2666	83	23	753
City with powiat status – – Opole	2011/12	34	2573	76	20	706
	2012/13	34	2373	70	19	716
	2013/14	30	1982	66	18	676
	2014/15	22	1830	83	18	483
	2015/16	21	1582	75	19	571

a Z poprzedniego roku szkolnego.
Ź r ó d ł o: dane Ministerstwa Edukacji Narodowej.

a Of the previous school year.
S o u r c e: data of the Ministry of National Education.

OCHRONA ZDROWIA
HEALTH CARE

TABL. 1 /55/. **AMBULATORYJNA OPIEKA ZDROWOTNA**
Stan w dniu 31 XII
OUT-PATIENT HEALTH CARE
As of 31 XII

WYSZCZEGÓLNIENIE *SPECIFICATION*		Przychodnie[a] *Out-patient departments[a]*		Praktyki lekarskie[b] *Medical practices[b]*		Ludność przypadająca na *Population per*	
		ogółem *total*	w tym w miastach *of which in urban areas*	ogółem *total*	w tym w miastach *of which in urban areas*	1 przychodnię *out-patient department*	1 praktykę lekarską *medical practice*
WOJEWÓDZTWO .... ***VOIVODSHIP***	**2012**	**517**	**369**	**287**	**219**	**1954**	**3520**
	2013	**520**	**374**	**277**	**211**	**1932**	**3626**
	2014	**532**	**381**	**262**	**206**	**1881**	**3820**
	2015	**538**	**387**	**255**	**201**	**1851**	**3906**
Podregion nyski ..... ***Subregion nyski***	**2012**	**187**	**127**	**96**	**77**	**2043**	**3980**
	2013	**183**	**125**	**91**	**71**	**2075**	**4173**
	2014	**184**	**125**	**82**	**68**	**2055**	**4612**
	2015	**182**	**124**	**77**	**64**	**2065**	**4881**
powiaty: *powiats:*							
Brzeski	2012	48	32	24	22	1924	3848
	2013	50	33	22	19	1840	4181
	2014	49	32	20	17	1868	4577
	2015	49	33	18	15	1861	5066
Głubczycki	2012	23	14	11	9	2082	4354
	2013	21	14	11	9	2260	4314
	2014	21	13	10	9	2251	4726
	2015	21	13	9	8	2233	5210
Namysłowski	2012	18	10	16	10	2390	2688
	2013	18	10	16	10	2382	2680
	2014	18	10	16	11	2378	2676
	2015	19	11	13	9	2243	3278
Nyski	2012	70	52	32	29	2023	4425
	2013	68	50	29	26	2068	4849
	2014	71	52	27	26	1971	5184
	2015	70	50	28	27	1985	4963
Prudnicki	2012	28	19	13	7	2045	4404
	2013	26	18	13	7	2186	4371
	2014	25	18	9	5	2264	6290
	2015	23	17	9	5	2442	6242

a Łącznie z przychodniami Ministerstwa Obrony Narodowej i Ministerstwa Spraw Wewnętrznych i Administracji. *b* Dane obejmują praktyki, które podpisały kontrakty z Narodowym Funduszem Zdrowia lub z przychodniami.

a Including out-patient departments of the Ministry of National Defence and the Ministry of Interior and Administration. b Data concern medical practices that have signed contract with National Health Fund or with out-patient departments.

TABL. 1 /55/. **AMBULATORYJNA OPIEKA ZDROWOTNA (dok.)**
Stan w dniu 31 XII
OUT-PATIENT HEALTH CARE (cont.)
As of 31 XII

WYSZCZEGÓLNIENIE *SPECIFICATION*		Przychodnie[a] *Out-patient departments*[a]		Praktyki lekarskie[b] *Medical practices*[b]		Ludność przypadająca na *Population per*	
		ogółem *total*	w tym w miastach *of which in urban areas*	ogółem *total*	w tym w miastach *of which in urban areas*	1 przychodnię *out-patient department*	1 praktykę lekarską *medical practice*
Podregion opolski ...	**2012**	**330**	**242**	**191**	**142**	**1903**	**3289**
Subregion opolski	**2013**	**337**	**249**	**186**	**140**	**1854**	**3358**
	2014	**348**	**256**	**180**	**138**	**1789**	**3459**
	2015	**356**	**263**	**178**	**137**	**1742**	**3484**
powiaty: *powiats*:							
Kędzierzyńsko-kozielski	2012	52	35	23	17	1882	4256
	2013	53	36	22	17	1834	4417
	2014	51	33	22	18	1896	4396
	2015	54	36	22	18	1780	4370
Kluczborski	2012	33	25	27	24	2047	2502
	2013	33	26	27	24	2038	2491
	2014	36	29	26	23	1860	2576
	2015	37	30	26	23	1803	2566
Krapkowicki	2012	29	18	22	13	2255	2972
	2013	30	19	21	13	2170	3101
	2014	31	19	20	12	2092	3243
	2015	29	19	17	11	2228	3800
Oleski	2012	24	19	19	14	2744	3467
	2013	26	21	18	13	2525	3647
	2014	25	19	16	13	2622	4097
	2015	26	20	16	13	2512	4082
Opolski	2012	58	18	29	8	2298	4596
	2013	59	18	28	8	2258	4758
	2014	61	19	27	8	2184	4933
	2015	64	19	27	7	2079	4928
Strzelecki	2012	36	29	18	13	2126	4253
	2013	35	28	17	12	2174	4475
	2014	37	30	17	12	2049	4459
	2015	36	29	18	13	2096	4191
Miasto na prawach powiatu – Opole	2012	98	98	53	53	1241	2294
City with powiat status – Opole	2013	101	101	53	53	1190	2267
	2014	107	107	52	52	1118	2300
	2015	110	110	52	52	1081	2287

a Łącznie z przychodniami Ministerstwa Obrony Narodowej i Ministerstwa Spraw Wewnętrznych i Administracji. *b* Dane obejmują praktyki, które podpisały kontrakty z Narodowym Funduszem Zdrowia lub z przychodniami.

a Including out-patient departments of the Ministry of National Defence and the Ministry of Interior and Administration. b Data concern medical practices that have signed contract with National Health Fund or with out-patient departments.

TABL. 2 /56/. **PORADY[a] UDZIELONE PRZEZ LEKARZY I LEKARZY DENTYSTÓW**
CONSULTATIONS[a] PROVIDED BY DOCTORS AND DENTISTS

WYSZCZEGÓLNIENIE *SPECIFICATION*		Ogółem *Total*	Lekarskie *Doctors*	Stomatologiczne *Stomatological*	Ogółem *Total*	Lekarskie *Doctors*	Stomatologiczne *Stomatological*
		w tys. *in thous.*			na 1 mieszkańca *per capita*		
WOJEWÓDZTWO **2012**		**6770,7**	**6159,5**	**611,2**	**6,7**	**6,1**	**0,6**
VOIVODSHIP **2013**		**6992,5**	**6349,2**	**643,3**	**6,9**	**6,3**	**0,6**
2014		**7101,0**	**6452,0**	**649,0**	**7,1**	**6,4**	**0,6**
2015		**7258,0**	**6608,8**	**649,2**	**7,3**	**6,6**	**0,6**
Podregion nyski **2012**		**2459,6**	**2289,6**	**170,1**	**6,4**	**6,0**	**0,4**
Subregion nyski **2013**		**2499,9**	**2320,5**	**179,4**	**6,6**	**6,1**	**0,5**
2014		**2546,9**	**2357,1**	**189,8**	**6,7**	**6,2**	**0,5**
2015		**2611,8**	**2428,1**	**183,7**	**6,9**	**6,4**	**0,5**
powiaty: *powiats:*							
Brzeski	2012	606,1	565,0	41,1	6,6	6,1	0,4
	2013	606,8	564,5	42,2	6,6	6,1	0,5
	2014	619,9	574,9	45,0	6,8	6,3	0,5
	2015	643,3	602,4	40,9	7,0	6,6	0,4
Głubczycki	2012	307,8	282,6	25,2	6,4	5,9	0,5
	2013	330,1	303,7	26,4	6,9	6,4	0,6
	2014	326,3	297,0	29,2	6,9	6,3	0,6
	2015	318,9	291,6	27,3	6,8	6,2	0,6
Namysłowski	2012	237,4	218,8	18,6	5,5	5,1	0,4
	2013	245,6	226,7	19,0	5,7	5,3	0,4
	2014	246,7	228,0	18,7	5,8	5,3	0,4
	2015	264,9	249,6	15,3	6,2	5,8	0,4
Nyski	2012	949,4	888,6	60,8	6,7	6,3	0,4
	2013	942,4	877,2	65,2	6,7	6,2	0,5
	2014	958,6	889,4	69,2	6,8	6,3	0,5
	2015	986,0	913,3	72,7	7,1	6,5	0,5
Prudnicki	2012	358,9	334,7	24,3	6,3	5,8	0,4
	2013	375,0	348,4	26,6	6,6	6,1	0,5
	2014	395,4	367,7	27,7	7,0	6,5	0,5
	2015	398,9	371,2	27,6	7,1	6,6	0,5

a Łącznie z poradami udzielonymi w przychodniach resortów obrony narodowej i spraw wewnętrznych i administracji.

a Including consultations provided in out-patient departments of the Ministry of National Defence and the Ministry of Interior and Administration.

TABL. 2 /56/. **PORADY[a] UDZIELONE PRZEZ LEKARZY I LEKARZY DENTYSTÓW (dok.)**
CONSULTATIONS[a] PROVIDED BY DOCTORS AND DENTISTS (cont.)

WYSZCZEGÓLNIENIE *SPECIFICATION*		Ogółem *Total*	Lekarskie *Doctors*	Stomatologiczne *Stomatological*	Ogółem *Total*	Lekarskie *Doctors*	Stomatologiczne *Stomatological*
		w tys. *in thous.*			na 1 mieszkańca *per capita*		
Podregion opolski ...	**2012**	**4311,0**	**3869,9**	**441,1**	**6,8**	**6,1**	**0,7**
Subregion opolski	**2013**	**4492,5**	**4028,6**	**463,9**	**7,2**	**6,4**	**0,7**
	2014	**4554,1**	**4094,9**	**459,2**	**7,3**	**6,6**	**0,7**
	2015	**4646,2**	**4180,7**	**465,5**	**7,5**	**6,7**	**0,7**
powiaty: *powiats:*							
Kędzierzyńsko-kozielski	2012	658,7	597,5	61,2	6,7	6,1	0,6
	2013	697,8	635,8	62,0	7,2	6,5	0,6
	2014	678,4	615,9	62,5	7,0	6,4	0,6
	2015	733,4	673,6	59,7	7,6	7,0	0,6
Kluczborski	2012	377,5	349,0	28,5	5,6	5,2	0,4
	2013	395,3	362,1	33,2	5,9	5,4	0,5
	2014	393,8	361,3	32,5	5,9	5,4	0,5
	2015	405,3	371,5	33,8	6,1	5,6	0,5
Krapkowicki	2012	385,3	351,6	33,7	5,9	5,4	0,5
	2013	401,9	367,9	34,0	6,2	5,6	0,5
	2014	427,4	390,7	36,6	6,6	6,0	0,6
	2015	419,2	382,6	36,7	6,5	5,9	0,6
Oleski	2012	376,1	350,3	25,9	5,7	5,3	0,4
	2013	406,8	377,8	29,0	6,2	5,8	0,4
	2014	414,0	381,8	32,1	6,3	5,8	0,5
	2015	422,2	387,3	34,9	6,5	5,9	0,5
Opolski	2012	605,4	541,2	64,2	4,5	4,1	0,5
	2013	606,2	539,3	66,9	4,6	4,0	0,5
	2014	612,5	550,7	61,8	4,6	4,1	0,5
	2015	593,4	527,3	66,1	4,5	4,0	0,5
Strzelecki	2012	450,9	388,4	62,5	5,9	5,1	0,8
	2013	455,5	397,3	58,2	6,0	5,2	0,8
	2014	462,9	409,0	53,9	6,1	5,4	0,7
	2015	461,4	413,9	47,5	6,1	5,5	0,6
Miasto na prawach powiatu – Opole	2012	1457,1	1292,0	165,1	11,9	10,6	1,4
City with powiat status – Opole	2013	1529,1	1348,4	180,7	12,6	11,1	1,5
	2014	1565,2	1385,5	179,7	13,0	11,5	1,5
	2015	1611,2	1424,4	186,7	13,5	11,9	1,6

a Łącznie z poradami udzielonymi w przychodniach resortów obrony narodowej i spraw wewnętrznych i administracji.

a Including consultations provided in out-patient departments of the Ministry of National Defence and the Ministry of Interior and Administration.

TABL. 3 /57/. **APTEKI OGÓLNODOSTĘPNE I PUNKTY APTECZNE**
Stan w dniu 31 XII
GENERALLY AVAILABLE PHARMACIES AND PHARMACEUTICAL OUTLETS
As of 31 XII

WYSZCZEGÓLNIENIE *SPECIFICATION*		Apteki i punkty apteczne *Pharmacies and pharmaceutical outlets*		Liczba ludności na 1 aptekę i punkt apteczny *Population per pharmacy and pharmaceutical outlet*		Farmaceuci pracujący w aptekach i punktach aptecznych *Pharmacists employed in pharmacies and pharmaceutical outlets*	
		ogółem *total*	w tym na wsi *of which in rural areas*	ogółem *total*	w tym na wsi *of which in rural areas*	ogółem *total*	w tym na wsi *of which in rural areas*
WOJEWÓDZTWO	**2010**	**317**	**89**	**3209**	**5442**	**474**	**66**
VOIVODSHIP	**2011**	**338**	**94**	**3000**	**5144**	**537**	**73**
	2012	**345**	**94**	**2928**	**5133**	**536**	**68**
	2013	**355**	**99**	**2829**	**4858**	**535**	**71**
	2014	**355**	**99**	**2819**	**4851**	**540**	**69**
	2015	**361**	**95**	**2759**	**5040**	**530**	**65**
Podregion nyski	**2010**	**113**	**30**	**3408**	**6263**	**159**	**19**
Subregion nyski	**2011**	**120**	**30**	**3196**	**6245**	**185**	**19**
	2012	**123**	**30**	**3106**	**6218**	**192**	**19**
	2013	**128**	**33**	**2967**	**5625**	**191**	**19**
	2014	**129**	**32**	**2932**	**5784**	**196**	**20**
	2015	**126**	**28**	**2983**	**6577**	**187**	**15**
powiaty: *powiats:*							
Brzeski	2010	21	5	4409	8024	37	4
	2011	25	5	3698	8041	48	3
	2012	23	5	4015	8019	43	3
	2013	29	7	3172	5732	48	4
	2014	29	7	3157	5730	51	5
	2015	28	7	3257	5720	45	4
Głubczycki	2010	12	5	4043	5196	17	5
	2011	11	2	4383	12887	18	3
	2012	14	3	3421	8520	22	3
	2013	11	3	4314	8441	16	3
	2014	12	3	3939	8392	14	2
	2015	12	2	3908	12506	18	1
Namysłowski	2010	15	6	2885	4531	17	4
	2011	16	6	2697	4508	19	4
	2012	16	6	2688	4479	23	5
	2013	15	6	2859	4460	19	4
	2014	15	6	2854	4447	24	5
	2015	17	6	2507	4418	23	4
Nyski	2010	46	10	3104	6733	61	5
	2011	48	12	2961	5601	69	7
	2012	49	11	2890	6093	73	6
	2013	52	12	2704	5554	77	6
	2014	51	11	2744	6036	74	6
	2015	48	8	2895	8248	69	4
Prudnicki	2010	19	4	3048	6820	27	1
	2011	20	5	2879	5423	31	2
	2012	21	5	2726	5397	31	2
	2013	21	5	2706	5354	31	2
	2014	22	5	2573	5347	33	2
	2015	21	5	1268	5325	32	2

TABL. 3 /57/. **APTEKI OGÓLNODOSTĘPNE I PUNKTY APTECZNE (dok.)**
Stan w dniu 31 XII
GENERALLY AVAILABLE PHARMACIES AND PHARMACEUTICAL OUTLETS (cont.)
As of 31 XII

WYSZCZEGÓLNIENIE *SPECIFICATION*		Apteki i punkty apteczne *Pharmacies and pharmaceutical outlets*		Liczba ludności na 1 aptekę i punkt apteczny *Population per pharmacy and pharmaceutical outlet*		Farmaceuci pracujący w aptekach i punktach aptecznych *Pharmacists employed in pharmacies and pharmaceutical outlets*	
		ogółem *total*	w tym na wsi *of which in rural areas*	ogółem *total*	w tym na wsi *of which in rural areas*	ogółem *total*	w tym na wsi *of which in rural areas*
Podregion opolski	**2010**	**204**	**59**	**3099**	**5024**	**315**	**47**
Subregion opolski	**2011**	**218**	**64**	**2892**	**4628**	**352**	**54**
	2012	**222**	**64**	**2829**	**4624**	**344**	**49**
	2013	**227**	**66**	**2752**	**4475**	**344**	**52**
	2014	**226**	**67**	**2755**	**4405**	**344**	**49**
	2015	**235**	**67**	**2639**	**4398**	**343**	**50**
powiaty: *powiats*:							
Kędzierzyńsko-kozielski ...	2010	38	9	2603	3844	57	5
	2011	37	9	2658	3820	61	4
	2012	37	10	2645	3424	54	5
	2013	36	10	2699	3399	46	5
	2014	33	10	2931	3388	42	4
	2015	35	9	2747	3749	47	4
Kluczborski	2010	23	5	2962	6649	34	3
	2011	25	5	2714	6636	33	2
	2012	25	5	2702	6612	36	2
	2013	26	5	2587	6602	39	3
	2014	25	5	2679	6584	37	3
	2015	29	5	2300	6579	39	2
Krapkowicki	2010	20	7	3297	4257	27	6
	2011	21	7	3130	4252	30	6
	2012	22	6	2972	4942	29	4
	2013	23	7	2831	4239	28	4
	2014	24	8	2702	3696	29	4
	2015	24	8	2692	3681	30	4
Oleski	2010	23	5	2885	8412	26	4
	2011	24	5	2754	8397	34	5
	2012	25	5	2635	8374	35	3
	2013	27	5	2432	8354	41	4
	2014	28	5	2341	8366	43	3
	2015	27	4	2419	10429	38	3
Opolski	2010	34	27	3915	4233	40	26
	2011	40	32	3330	3577	50	34
	2012	40	32	3332	3583	49	32
	2013	41	33	3249	3476	49	33
	2014	40	32	3330	3587	46	30
	2015	43	34	3094	3378	49	33
Strzelecki	2010	19	6	4055	7075	25	3
	2011	23	6	3338	7074	33	3
	2012	23	6	3328	7071	32	3
	2013	24	6	3170	7034	34	3
	2014	26	7	2916	6023	39	5
	2015	26	7	2902	6004	35	4
Miasto na prawach powiatu – Opole	2010	47	–	2610	–	106	–
City with powiat status – Opole	2011	48	–	2551	–	111	–
	2012	50	–	2432	–	109	–
	2013	50	–	2403	–	107	–
	2014	50	–	2391	–	108	–
	2015	51	–	2332	–	105	–

TABL. 4 /58/. **ŻŁOBKI I ODDZIAŁY ŻŁOBKOWE**
Stan w dniu 31 XII
NURSERIES AND NURSERY WARDS
As of 31 XII

WYSZCZEGÓLNIENIE *SPECIFICATION*		Żłobki *Nurseries*	Oddziały żłobkowe *Nursery wards*	Miejsca *Places*		Dzieci *Children*	
				ogółem *total*	w tym w żłobkach *of which in nurseries*	przebywające[ab] *staying*[ab]	na 100 miejsc *per 100 places*
WOJEWÓDZTWO ..... ***VOIVODSHIP***	**2010**	**12**	**11**	**1202**	**794**	**1976**	**102**
	2011	**17**	**9**	**1341**	**1000**	**2047**	**98**
	2012	**34**	**9**	**1970**	**1595**	**2859**	**96**
	2013	**40**	**8**	**2319**	**1990**	**3409**	**93**
	2014	**50**	**6**	**2486**	**2258**	**3865**	**95**
	2015	**57**	**5**	**2834**	**2640**	**4204**	**95**
Podregion nyski ..... ***Subregion nyski***	**2010**	**3**	**7**	**484**	**246**	**748**	**100**
	2011	**6**	**6**	**551**	**328**	**830**	**98**
	2012	**10**	**6**	**616**	**409**	**897**	**99**
	2013	**10**	**6**	**658**	**422**	**990**	**94**
	2014	**15**	**4**	**702**	**567**	**1114**	**96**
	2015	**18**	**3**	**819**	**718**	**1162**	**95**
powiaty: *powiats:*							
Brzeski	2010	1	–	125	125	166	98
	2011	2	–	130	130	166	96
	2012	3	–	145	145	191	100
	2013	1	–	92	92	133	100
	2014	3	–	145	145	200	100
	2015	3	–	158	158	229	92
Głubczycki	2010	–	1	25	–	37	100
	2011	1	–	16	16	16	100
	2012	2	–	31	31	28	90
	2013	3	–	61	61	67	80
	2014	3	–	62	62	68	82
	2015	4	–	94	94	97	91
Namysłowski	2010	–	1	65	–	67	103
	2011	–	1	80	–	142	95
	2012	–	1	80	–	123	89
	2013	–	1	80	–	119	81
	2014	1	–	60	60	142	100
	2015	1	–	100	100	101	97
Nyski	2010	2	3	185	121	327	101
	2011	3	2	221	182	333	99
	2012	5	2	256	233	373	104
	2013	5	2	292	240	440	97
	2014	5	2	291	241	436	96
	2015	7	1	323	307	485	98
Prudnicki	2010	–	2	84	–	151	96
	2011	–	3	104	–	173	98
	2012	–	3	104	–	182	98
	2013	1	3	133	29	231	95
	2014	3	2	144	59	268	94
	2015	3	2	144	59	250	94

a Łącznie z oddziałami żłobkowymi. *b* W ciągu roku.

U w a g a. Od 2011 r. funkcjonują również kluby dziecięce oraz jednostki prowadzące działalność gospodarczą polegającą na sprawowaniu opieki nad dziećmi do lat 3.

a Including nursery wards. b During the year.

N o t e. Since 2011 there are also children's clubs and entities conducting economic activity in the care of children up to 3 years.

TABL. 4 /58/. **ŻŁOBKI I ODDZIAŁY ŻŁOBKOWE (dok.)**
Stan w dniu 31 XII
NURSERIES AND NURSERY WARDS (cont.)
As of 31 XII

WYSZCZEGÓLNIENIE *SPECIFICATION*		Żłobki *Nurseries*	Oddziały żłobkowe *Nursery wards*	Miejsca *Places*		Dzieci *Children*	
				ogółem *total*	w tym w żłobkach *of which in nurseries*	przebywające[ab] *staying*[ab]	na 100 miejsc *per 100 places*
Podregion opolski	**2010**	**9**	**4**	**718**	**548**	**1228**	**104**
Subregion opolski	**2011**	**11**	**3**	**790**	**672**	**1217**	**98**
	2012	**24**	**3**	**1354**	**1186**	**1962**	**95**
	2013	**30**	**2**	**1661**	**1568**	**2419**	**93**
	2014	**35**	**2**	**1784**	**1691**	**2751**	**95**
	2015	**39**	**2**	**2015**	**1922**	**3042**	**95**
powiaty: *powiats*:							
Kędzierzyńsko-kozielski	2010	3	1	208	168	352	97
	2011	3	1	221	173	359	100
	2012	5	–	267	267	406	100
	2013	5	–	270	270	458	100
	2014	5	–	275	275	470	97
	2015	6	–	361	361	528	86
Kluczborski	2010	–	–	–	–	–	–
	2011	–	–	–	–	–	–
	2012	–	1	68	–	119	100
	2013	1	1	88	15	101	97
	2014	2	1	95	22	157	100
	2015	2	1	99	26	169	100
Krapkowicki	2010	1	–	50	50	81	100
	2011	2	–	75	75	96	76
	2012	4	–	137	137	169	82
	2013	4	–	137	137	192	93
	2014	4	–	136	136	217	92
	2015	5	–	176	176	235	89
Oleski	2010	1	–	50	50	79	88
	2011	1	–	50	50	80	100
	2012	1	–	55	55	89	100
	2013	1	–	56	56	86	100
	2014	2	–	67	67	102	100
	2015	2	–	66	66	100	97
Opolski	2010	–	1	50	–	81	92
	2011	–	1	50	–	85	94
	2012	3	–	109	109	114	69
	2013	2	–	75	75	106	100
	2014	4	–	110	110	152	85
	2015	4	–	111	111	152	93
Strzelecki	2010	–	2	80	–	135	115
	2011	–	1	20	–	33	100
	2012	–	2	100	–	148	95
	2013	2	1	133	113	190	86
	2014	1	1	110	90	177	98
	2015	2	1	125	105	219	100
Miasto na prawach powiatu – Opole	2010	4	–	280	280	500	112
City with powiat status – Opole	2011	5	–	374	374	564	101
	2012	11	–	618	618	917	99
	2013	15	–	902	902	1286	90
	2014	17	–	991	991	1476	94
	2015	18	–	1077	1077	1639	98

a Łącznie z oddziałami żłobkowymi. *b* W ciągu roku.

U w a g a. Od 2011 r. funkcjonują również kluby dziecięce oraz jednostki prowadzące działalność gospodarczą polegającą na sprawowaniu opieki nad dziećmi do lat 3.

a Including nursery wards. b During the year.

N o t e. Since 2011 there are also children's clubs and entities conducting economic activity in the care of children up to 3 years.

TABL. 5 /59/. **RATOWNICTWO MEDYCZNE I POMOC DORAŹNA**
EMERGENCY MEDICAL SERVICES AND FIRST AID

WYSZCZEGÓLNIENIE *SPECIFICATION*		Jednostki systemu ratownictwa medycznego[a] *Emergency medical system teams[a]*	Wyjazdy na miejsce zdarzenia[b] w tys. *Calls to the occurence places[b] in thous.*	W tym *Of which*		Osoby, którym udzielono świadczenia zdrowotnego w tys. *Persons who received health care benefits in thous.*
				ruch uliczno-drogowy *traffic*	dom *home*	
				na 1000 ludności *per 1000 population*		
WOJEWÓDZTWO ..... ***VOIVODSHIP***	**2010**	**46**	**65,8**	**4,5**	**37,0**	**156,2**
	2011	**57**	**62,7**	**4,0**	**35,0**	**131,8**
	2012	**47**	**63,9**	**3,2**	**34,2**	**130,1**
	2013	**49**	**62,1**	**2,8**	**36,0**	**137,5**
	2014	**49**	**64,0**	**2,8**	**36,1**	**151,2**
	2015	**49**	**65,9**	**3,2**	**36,8**	**158,2**
Podregion nyski ..... ***Subregion nyski***	**2010**	**18**	**27,5**	**7,0**	**42,8**	**57,7**
	2011	**18**	**24,1**	**4,1**	**39,6**	**56,0**
	2012	**19**	**24,5**	**2,6**	**37,8**	**60,5**
	2013	**19**	**25,3**	**2,4**	**45,4**	**57,8**
	2014	**19**	**25,8**	**2,4**	**42,1**	**60,5**
	2015	**19**	**27,4**	**2,2**	**46,8**	**67,1**
powiaty: *powiats:*						
Brzeski	2010	3	6,5	17,3	31,7	6,6
	2011	3	3,4	7,6	12,2	3,4
	2012	4	3,6	2,4	2,4	7,6
	2013	4	6,0	2,7	35,4	6,3
	2014	4	6,0	2,5	36,1	6,3
	2015	4	6,2	2,6	40,8	6,5
Głubczycki	2010	3	3,8	2,9	67,1	9,0
	2011	3	3,5	2,4	66,4	8,5
	2012	3	3,8	1,7	61,6	11,2
	2013	3	3,4	1,6	66,5	10,5
	2014	3	3,3	2,4	51,8	11,2
	2015	3	3,5	2,3	55,6	12,6
Namysłowski	2010	2	2,8	3,4	49,4	2,8
	2011	2	3,0	2,5	53,6	3,0
	2012	2	2,8	3,7	52,1	2,8
	2013	2	2,5	3,0	45,0	2,5
	2014	2	2,5	2,7	44,5	2,6
	2015	2	2,7	2,6	47,4	2,8
Nyski	2010	7	9,7	3,1	55,3	29,8
	2011	7	9,8	1,9	58,2	31,1
	2012	7	10,3	1,7	61,7	31,0
	2013	7	9,8	1,9	59,5	30,6
	2014	7	10,3	2,2	58,1	31,6
	2015	7	11,2	1,9	65,7	34,9
Prudnicki	2010	3	4,7	6,2	4,5	9,6
	2011	3	4,5	6,5	4,6	10,0
	2012	3	3,9	5,0	4,7	8,0
	2013	3	3,7	3,3	9,3	8,0
	2014	3	3,7	2,5	2,1	8,9
	2015	3	3,8	1,8	2,3	10,3

a Stan w dniu 31 XII. *b* Bez wyjazdów do zachorowań.

a As of 31 XII. b Without calls to diseases.

TABL. 5 /59/. **RATOWNICTWO MEDYCZNE I POMOC DORAŹNA (dok.)**
EMERGENCY MEDICAL SERVICES AND FIRST AID (cont.)

WYSZCZEGÓLNIENIE *SPECIFICATION*		Jednostki systemu ratownictwa medycznego[a] *Emergency medical system teams[a]*	Wyjazdy na miejsce zdarzenia[b] w tys. *Calls to the occurence places[b] in thous.*	W tym *Of which*		Osoby, którym udzielono świadczenia zdrowotnego w tys. *Persons who received health care benefits in thous.*
				ruch uliczno-drogowy *traffic*	dom *home*	
				na 1000 ludności *per 1000 population*		
Podregion opolski	**2010**	**28**	**38,3**	**3,0**	**33,5**	**98,5**
Subregion opolski	**2011**	**39**	**38,6**	**4,0**	**32,1**	**75,9**
	2012	**28**	**39,5**	**3,6**	**32,0**	**69,6**
	2013	**30**	**36,8**	**3,1**	**30,3**	**79,7**
	2014	**30**	**38,2**	**3,0**	**32,5**	**90,7**
	2015	**30**	**38,5**	**3,8**	**30,7**	**91,1**
powiaty: *powiats:*						
Kędzierzyńsko-kozielski	2010	5	7,3	2,8	64,8	22,3
	2011	9	7,2	2,3	61,4	24,7
	2012	5	7,3	2,2	61,3	10,9
	2013	5	6,7	2,2	55,8	7,4
	2014	5	6,5	2,2	55,7	6,5
	2015	5	6,7	2,1	57,3	6,8
Kluczborski	2010	2	3,4	2,2	41,8	3,4
	2011	3	3,3	2,6	40,3	3,3
	2012	3	3,5	2,7	44,6	3,6
	2013	3	3,3	2,3	42,7	3,4
	2014	3	3,8	3,6	50,2	8,2
	2015	3	3,7	2,2	49,7	8,5
Krapkowicki	2010	3	4,1	2,7	50,6	4,2
	2011	3	2,0	1,0	26,7	2,0
	2012	–	–	–	–	–
	2013	–	–	–	–	–
	2014	–	–	–	–	–
	2015	–	–	–	–	–
Oleski	2010	4	3,2	2,5	43,1	12,0
	2011	7	3,2	2,0	44,4	11,5
	2012	4	3,2	1,9	43,8	11,0
	2013	4	3,2	2,1	43,4	11,0
	2014	4	3,3	2,4	44,0	15,1
	2015	4	3,4	2,4	45,6	14,5
Strzelecki	2010	4	4,1	1,8	42,6	14,0
	2011	7	6,3	3,9	68,0	17,8
	2012	7	8,0	4,2	84,5	26,8
	2013	7	6,9	3,2	80,8	18,5
	2014	7	7,6	3,3	89,1	19,4
	2015	7	6,7	3,7	74,1	18,8
Miasto na prawach powiatu – Opole[c]	2010	10	16,3	3,9	9,4	42,5
City with powiat status – Opole[c]	2011	10	16,5	6,3	6,1	16,7
	2012	9	17,4	5,6	7,0	17,4
	2013	11	16,7	4,6	6,6	39,5
	2014	11	17,0	4,1	7,3	41,4
	2015	11	18,0	6,2	6,6	42,6

a Stan w dniu 31 XII. *b* Bez wyjazdów do zachorowań. *c* Łącznie z powiatem opolskim.

a As of 31 XII. b Without calls to diseases. c Including the powiat opolskie.

OPIEKA SPOŁECZNA
SOCIAL WELFARE

TABL. 1 /60/. **PLACÓWKI OPIEKUŃCZO-WYCHOWAWCZE**
Stan w dniu 31 XII
CARE AND EDUCATION CENTRES
As of 31 XII

WYSZCZEGÓLNIENIE *SPECIFICATION*		Placówki *Centres*	Miejsca *Places*	Wychowankowie *Residents*	Wychowankowie przypadający na *Residents per* 1 placówkę *one centre*	Wychowankowie przypadający na *Residents per* 100 miejsc *100 places*
WOJEWÓDZTWO	**2010**	**17**	**581**	**521**	**31**	**90**
VOIVODSHIP	**2011**	**18**	**552**	**518**	**29**	**94**
	2012	**19**	**562**	**498**	**26**	**89**
	2013	**19**	**556**	**552**	**29**	**99**
	2014	**23**	**544**	**522**	**23**	**96**
	2015	**24**	**559**	**540**	**23**	**97**
Podregion nyski	**2010**	**8**	**289**	**267**	**33**	**92**
Subregion nyski	**2011**	**9**	**275**	**259**	**29**	**94**
	2012	**9**	**275**	**262**	**29**	**95**
	2013	**9**	**273**	**269**	**30**	**99**
	2014	**12**	**267**	**262**	**22**	**98**
	2015	**12**	**267**	**258**	**22**	**97**
powiaty: *powiats:*						
Brzeski	2010	3	113	101	34	89
	2011	3	105	100	33	95
	2012	3	105	102	34	97
	2013	3	105	103	34	98
	2014	4	99	94	24	95
	2015	4	99	100	25	101
Głubczycki	2010	1	44	45	45	102
	2011	1	44	44	44	100
	2012	1	44	38	38	86
	2013	1	44	43	43	98
	2014	2	44	45	23	102
	2015	2	44	42	21	95
Namysłowski	2010	1	24	23	23	96
	2011	1	24	19	19	79
	2012	1	24	24	24	100
	2013	1	24	23	23	96
	2014	2	24	25	13	104
	2015	2	24	25	13	104
Nyski	2010	2	78	69	35	88
	2011	3	72	66	22	92
	2012	3	72	69	23	96
	2013	3	72	72	24	100
	2014	3	72	70	23	97
	2015	3	72	63	21	88
Prudnicki	2010	1	30	29	29	97
	2011	1	30	30	30	100
	2012	1	30	29	29	97
	2013	1	28	28	28	100
	2014	1	28	28	28	100
	2015	1	28	28	28	100

TABL. 1 /60/. **PLACÓWKI OPIEKUŃCZO-WYCHOWAWCZE (dok.)**
Stan w dniu 31 XII
CARE AND EDUCATION CENTRES (cont.)
As of 31 XII

WYSZCZEGÓLNIENIE *SPECIFICATION*		Placówki *Centres*	Miejsca *Places*	Wychowankowie *Residents*	Wychowankowie przypadający na *Residents per* 1 placówkę *one centre*	Wychowankowie przypadający na *Residents per* 100 miejsc *100 places*
Podregion opolski	**2010**	**9**	**292**	**254**	**28**	**87**
Subregion opolski	**2011**	**9**	**277**	**259**	**29**	**94**
	2012	**10**	**287**	**236**	**24**	**82**
	2013	**10**	**283**	**283**	**28**	**100**
	2014	**11**	**277**	**260**	**24**	**94**
	2015	**12**	**292**	**282**	**24**	**97**
powiaty: *powiats:*						
Kędzierzyńsko-kozielski	2010	1	30	30	30	100
	2011	1	30	29	29	97
	2012	2	74	38	19	51
	2013	2	60	50	25	83
	2014	2	60	48	24	80
	2015	2	61	54	27	89
Kluczborski	2010	1	48	46	46	96
	2011	1	48	45	45	94
	2012	1	48	43	43	90
	2013	1	48	48	48	100
	2014	2	42	42	21	100
	2015	3	56	54	18	96
Krapkowicki	2010	–	–	–	–	–
	2011	–	–	–	–	–
	2012	–	–	–	–	–
	2013	–	–	–	–	–
	2014	–	–	–	–	–
	2015	–	–	–	–	–
Oleski	2010	1	30	31	31	103
	2011	1	30	29	29	97
	2012	1	30	30	30	100
	2013	1	30	31	31	103
	2014	1	30	26	26	87
	2015	1	30	30	30	100
Opolski	2010	4	94	68	17	72
	2011	4	79	77	19	97
	2012	4	75	83	21	111
	2013	3	73	82	27	112
	2014	3	73	71	24	97
	2015	3	73	71	24	97
Strzelecki	2010	–	–	–	–	–
	2011	–	–	–	–	–
	2012	–	–	–	–	–
	2013	–	–	–	–	–
	2014	–	–	–	–	–
	2015	–	–	–	–	–
Miasto na prawach powiatu – – Opole	2010	2	90	79	40	88
City with powiat status – – Opole	2011	2	90	79	40	88
	2012	2	60	42	21	70
	2013	3	72	72	24	100
	2014	3	72	73	24	101
	2015	3	72	73	24	101

TABL. 2 /61/. **PLACÓWKI WSPARCIA DZIENNEGO**
Stan w dniu 31 XII
DAY-SUPPORT CENTRES
As of 31 XII

WYSZCZEGÓLNIENIE *SPECIFICATION*		Placówki *Centres*	Miejsca *Places*	Wychowankowie *Residents*	Wychowankowie przypadający na *Residents per* 1 placówkę *one centre*	Wychowankowie przypadający na *Residents per* 100 miejsc *100 places*
WOJEWÓDZTWO	**2010**	**122**	**3778**	**2703**	**22**	**72**
VOIVODSHIP	**2011**	**104**	**2970**	**2209**	**21**	**74**
	2012	**101**	**2866**	**2208**	**22**	**77**
	2013	**90**	**2447**	**1982**	**22**	**81**
	2014	**99**	**2676**	**2151**	**22**	**80**
	2015	**98**	**2593**	**2136**	**22**	**82**
Podregion nyski	**2010**	**49**	**1350**	**1131**	**23**	**84**
Subregion nyski	**2011**	**43**	**1206**	**1045**	**24**	**87**
	2012	**40**	**1090**	**947**	**24**	**87**
	2013	**41**	**1097**	**916**	**22**	**84**
	2014	**41**	**1078**	**976**	**24**	**91**
	2015	**40**	**1069**	**942**	**24**	**88**
powiaty: *powiats:*						
Brzeski	2010	15	371	344	23	93
	2011	10	281	272	27	97
	2012	11	295	266	24	90
	2013	11	295	266	24	90
	2014	10	265	252	25	95
	2015	10	265	253	25	95
Głubczycki	2010	2	85	69	35	81
	2011	1	40	30	30	75
	2012	3	105	94	31	90
	2013	3	83	57	19	69
	2014	3	82	97	32	118
	2015	3	80	113	38	141
Namysłowski	2010	1	40	42	42	105
	2011	1	40	40	40	100
	2012	1	40	40	40	100
	2013	1	40	35	35	88
	2014	1	40	40	40	100
	2015	1	40	40	40	100
Nyski	2010	9	312	246	27	79
	2011	9	318	279	31	88
	2012	3	130	127	42	98
	2013	4	160	157	39	98
	2014	5	172	166	33	97
	2015	4	160	153	38	96
Prudnicki	2010	22	542	430	20	79
	2011	22	527	424	19	80
	2012	22	520	420	19	81
	2013	22	519	401	18	77
	2014	22	519	421	19	81
	2015	22	524	383	17	73

TABL. 2 /61/. **PLACÓWKI WSPARCIA DZIENNEGO (dok.)**
Stan w dniu 31 XII
DAY-SUPPORT CENTRES (cont.)
As of 31 XII

WYSZCZEGÓLNIENIE *SPECIFICATION*		Placówki *Centres*	Miejsca *Places*	Wychowankowie *Residents*	Wychowankowie przypadający na *Residents per* 1 placówkę *one centre*	Wychowankowie przypadający na *Residents per* 100 miejsc *100 places*
Podregion opolski	**2010**	**73**	**2428**	**1572**	**22**	**65**
Subregion opolski	**2011**	**61**	**1764**	**1164**	**19**	**66**
	2012	**61**	**1776**	**1261**	**21**	**71**
	2013	**49**	**1350**	**1066**	**22**	**79**
	2014	**58**	**1598**	**1175**	**20**	**74**
	2015	**58**	**1524**	**1194**	**21**	**78**
powiaty: *powiats:*						
Kędzierzyńsko-kozielski	2010	12	460	253	21	55
	2011	12	464	279	23	60
	2012	11	410	286	26	70
	2013	11	410	323	29	79
	2014	11	415	277	25	67
	2015	12	431	243	20	56
Kluczborski	2010	4	111	92	23	83
	2011	3	93	69	23	74
	2012	4	91	82	21	90
	2013	3	65	60	20	92
	2014	3	70	63	21	90
	2015	3	70	63	21	90
Krapkowicki	2010	8	405	222	28	55
	2011	7	355	167	24	47
	2012	7	275	184	26	67
	2013	7	260	174	25	67
	2014	6	203	166	28	82
	2015	6	193	164	27	85
Oleski	2010	4	90	69	17	77
	2011	3	57	49	16	86
	2012	3	80	67	22	84
	2013	3	65	43	14	66
	2014	2	50	33	17	66
	2015	2	50	27	14	54
Opolski	2010	20	809	477	24	59
	2011	13	275	187	14	68
	2012	12	385	187	16	49
	2013	2	80	64	32	80
	2014	11	360	185	17	51
	2015	10	300	156	16	52
Strzelecki	2010	14	270	232	17	86
	2011	12	240	183	15	76
	2012	12	240	173	14	72
	2013	12	240	162	14	68
	2014	12	210	176	15	84
	2015	12	215	165	14	77
Miasto na prawach powiatu –	2010	11	283	227	21	80
– Opole	2011	11	280	230	21	82
City with powiat status –	2012	12	295	282	24	96
– Opole	2013	11	230	240	22	104
	2014	13	290	275	21	95
	2015	13	265	376	29	142

TABL. 3 /62/. **RODZINNA PIECZA ZASTĘPCZA**
Stan w dniu 31 XII
FAMILY FOSTER CARE
As of 31 XII

WYSZCZEGÓLNIENIE *SPECIFICATION*		Ogółem *Total*	W tym na wsi *Of which in rural areas*	Z ogółem rodziny zastępcze *Of total foster families*	
				spokrewnione *related*	niezawodowe[a] *non-professional*[a]
WOJEWÓDZTWO **2010**		**1057**	**367**	**850**	**180**
VOIVODSHIP	**2011**	**1088**	**383**	**884**	**173**
	2012	**1079**	**393**	**708**	**332**
	2013	**1044**	**347**	**667**	**331**
	2014	**1051**	**415**	**660**	**337**
	2015	**1006**	**381**	**635**	**314**
Podregion nyski **2010**		**386**	**151**	**330**	**47**
Subregion nyski	**2011**	**392**	**157**	**340**	**42**
	2012	**389**	**169**	**260**	**118**
	2013	**396**	**174**	**258**	**125**
	2014	**396**	**177**	**250**	**131**
	2015	**396**	**170**	**247**	**132**
powiaty: *powiats:*					
Brzeski	2010	119	46	105	12
	2011	113	46	103	8
	2012	107	47	72	32
	2013	100	42	65	32
	2014	98	41	66	28
	2015	99	36	63	32
Głubczycki	2010	58	23	51	7
	2011	55	22	49	6
	2012	57	24	40	17
	2013	60	25	39	21
	2014	60	26	38	22
	2015	56	24	35	21
Namysłowski	2010	39	19	28	10
	2011	39	20	31	6
	2012	38	23	26	10
	2013	44	29	27	15
	2014	41	26	25	13
	2015	46	31	27	16
Nyski	2010	106	47	89	11
	2011	109	47	91	12
	2012	110	47	70	34
	2013	108	48	69	33
	2014	102	50	61	35
	2015	107	51	67	33
Prudnicki	2010	64	16	57	7
	2011	76	22	66	10
	2012	77	28	52	25
	2013	84	30	58	24
	2014	95	34	60	33
	2015	88	28	55	30

a W latach 2010–2011 rodziny zastępcze zawodowe niespokrewnione z dzieckiem.
a In 2010–2011 professional, not related to the child foster families.

TABL. 3 /62/. **RODZINNA PIECZA ZASTĘPCZA (dok.)**
Stan w dniu 31 XII
FAMILY FOSTER CARE (cont.)
As of 31 XII

WYSZCZEGÓLNIENIE *SPECIFICATION*		Ogółem *Total*	W tym na wsi *Of which in rural areas*	Z ogółem rodziny zastępcze *Of total foster families*	
				spokrewnione *related*	niezawodowe[a] *non-professional*[a]
Podregion opolski	**2010**	**671**	**216**	**520**	**133**
Subregion opolski	**2011**	**696**	**226**	**544**	**131**
	2012	**690**	**224**	**448**	**214**
	2013	**648**	**173**	**409**	**206**
	2014	**655**	**238**	**410**	**206**
	2015	**610**	**211**	**388**	**182**
powiaty: *powiats:*					
Kędzierzyńsko-kozielski	2010	156	36	114	39
	2011	170	36	132	35
	2012	166	28	119	39
	2013	147	32	98	41
	2014	158	37	107	41
	2015	115	29	77	28
Kluczborski	2010	72	21	57	14
	2011	77	24	58	18
	2012	81	27	52	28
	2013	74	27	50	23
	2014	73	29	46	27
	2015	84	37	59	25
Krapkowicki	2010	87	29	57	25
	2011	84	25	57	20
	2012	80	24	39	32
	2013	78	21	39	29
	2014	75	26	37	26
	2015	73	–	39	22
Oleski	2010	50	29	38	11
	2011	52	33	41	9
	2012	47	32	25	20
	2013	40	25	18	20
	2014	38	23	20	16
	2015	37	22	20	15
Opolski	2010	104	78	81	21
	2011	113	88	89	22
	2012	120	93	80	38
	2013	112	33	75	33
	2014	110	86	75	31
	2015	114	88	74	36
Strzelecki	2010	66	23	54	9
	2011	65	20	53	9
	2012	67	20	43	21
	2013	72	33	44	25
	2014	74	36	47	21
	2015	68	35	44	17
Miasto na prawach powiatu – Opole	2010	136	–	119	14
City with powiat status – Opole	2011	135	–	114	18
	2012	129	–	90	36
	2013	125	2	85	35
	2014	127	1	78	44
	2015	119	–	75	39

a W latach 2010–2011 rodziny zastępcze zawodowe niespokrewnione z dzieckiem.
a In 2010–2011 professional, not related to the child foster families.

TABL. 4 /63/. **OSOBY PEŁNIĄCE FUNKCJĘ RODZINNEJ PIECZY ZASTĘPCZEJ**
Stan w dniu 31 XII
PERSONS PERFORMING THE FUNCTION OF A FAMILY FOSTER CARE
As of 31 XII

WYSZCZEGÓLNIENIE *SPECIFICATION*		Ogółem *Total*	W tym małżeństwa *Of which marriages*	Z ogółem według wieku osoby pełniącej funkcję rodzinnej pieczy zastępczej *Of total by the age of a person performing a family foster care*				
				poniżej 30 lat *under 30 years*	31–40	41–50	51–60	61 lat i więcej *and more*
WOJEWÓDZTWO ... ***VOIVODSHIP***	**2010**	**1057**	**683**	**82**	**135**	**272**	**315**	**253**
	2011	**1088**	**685**	**85**	**148**	**263**	**347**	**245**
	2012	**1079**	**645**	**86**	**162**	**259**	**334**	**238**
	2013	**1044**	**598**	**80**	**145**	**199**	**345**	**275**
	2014	**1051**	**554**	**73**	**140**	**186**	**321**	**331**
	2015	**1006**	**539**	**67**	**126**	**178**	**301**	**334**
Podregion nyski .... ***Subregion nyski***	**2010**	**386**	**226**	**30**	**41**	**80**	**127**	**108**
	2011	**392**	**229**	**32**	**41**	**73**	**138**	**108**
	2012	**389**	**202**	**35**	**61**	**77**	**137**	**79**
	2013	**396**	**209**	**38**	**61**	**66**	**134**	**97**
	2014	**396**	**203**	**33**	**64**	**74**	**125**	**100**
	2015	**396**	**216**	**33**	**60**	**67**	**128**	**108**
powiaty: *powiats:*								
Brzeski	2010	119	84	7	16	27	26	43
	2011	113	78	6	9	29	26	43
	2012	107	54	10	25	24	31	17
	2013	100	51	10	19	20	34	17
	2014	98	50	11	18	17	35	17
	2015	99	51	14	17	17	34	17
Głubczycki	2010	58	31	6	2	17	19	14
	2011	55	30	6	3	12	21	13
	2012	57	28	5	3	12	24	13
	2013	60	31	7	6	8	22	17
	2014	60	35	4	7	9	22	18
	2015	56	30	3	6	9	20	18
Namysłowski	2010	39	23	4	4	4	13	14
	2011	39	23	6	4	3	11	15
	2012	38	17	6	5	1	10	16
	2013	44	23	7	6	2	11	18
	2014	41	19	5	7	2	11	16
	2015	46	22	6	7	3	14	16
Nyski	2010	106	52	9	14	25	41	17
	2011	109	54	9	15	24	44	17
	2012	110	58	8	20	19	43	20
	2013	108	56	3	19	19	43	24
	2014	102	51	4	16	19	37	26
	2015	107	48	6	15	19	38	29
Prudnicki	2010	64	36	4	5	7	28	20
	2011	76	44	5	10	5	36	20
	2012	77	45	6	8	21	29	13
	2013	84	48	11	11	17	24	21
	2014	95	48	9	16	27	20	23
	2015	88	65	4	15	19	22	28

TABL. 4 /63/. **OSOBY PEŁNIĄCE FUNKCJĘ RODZINNEJ PIECZY ZASTĘPCZEJ (dok.)**
Stan w dniu 31 XII
PERSONS PERFORMING THE FUNCTION OF A FAMILY FOSTER CARE (cont.)
As of 31 XII

WYSZCZEGÓLNIENIE *SPECIFICATION*		Ogółem *Total*	W tym małżeństwa *Of which marriages*	Z ogółem według wieku osoby pełniącej funkcję rodzinnej pieczy zastępczej *Of total by the age of a person performing a family foster care*				
				poniżej 30 lat *under 30 years*	31–40	41–50	51–60	61 lat i więcej *and more*
Podregion opolski	**2010**	**671**	**457**	**52**	**94**	**192**	**188**	**145**
Subregion opolski	**2011**	**696**	**456**	**53**	**107**	**190**	**209**	**137**
	2012	**690**	**443**	**51**	**101**	**182**	**197**	**159**
	2013	**648**	**389**	**42**	**84**	**133**	**211**	**178**
	2014	**655**	**351**	**40**	**76**	**112**	**196**	**231**
	2015	**610**	**323**	**34**	**66**	**111**	**173**	**226**
powiaty: *powiats:*								
Kędzierzyńsko-kozielski	2010	156	129	7	32	65	27	25
	2011	170	144	9	41	77	30	13
	2012	166	146	5	38	82	28	13
	2013	147	110	8	23	37	49	30
	2014	158	79	14	18	26	42	58
	2015	115	61	6	10	24	32	43
Kluczborski	2010	72	40	5	10	22	25	10
	2011	77	36	8	7	16	24	22
	2012	81	34	11	7	16	23	24
	2013	74	25	5	7	10	21	31
	2014	73	26	5	7	11	17	33
	2015	84	33	5	6	16	23	34
Krapkowicki	2010	87	60	9	10	23	22	23
	2011	84	58	8	13	20	25	18
	2012	80	44	9	12	14	25	20
	2013	78	46	9	14	14	25	16
	2014	75	48	7	10	15	26	17
	2015	73	50	8	12	8	29	16
Oleski	2010	50	36	7	4	12	16	11
	2011	52	36	4	6	13	16	13
	2012	47	31	1	7	11	18	10
	2013	40	28	–	3	13	12	12
	2014	38	23	2	4	9	10	13
	2015	37	22	1	5	8	9	14
Opolski	2010	104	65	8	14	28	28	26
	2011	113	71	9	14	28	34	28
	2012	120	77	10	13	30	32	35
	2013	112	69	8	13	22	35	34
	2014	110	66	5	11	19	29	46
	2015	114	56	8	13	20	28	45
Strzelecki	2010	66	43	5	10	16	18	17
	2011	65	36	4	10	14	19	18
	2012	67	40	7	7	16	16	21
	2013	72	45	5	11	18	18	20
	2014	74	38	3	11	14	20	26
	2015	68	38	2	8	15	15	28
Miasto na prawach powiatu – Opole	2010	136	84	11	14	26	52	33
City with powiat status – Opole	2011	135	75	11	16	22	61	25
	2012	129	71	8	17	13	55	36
	2013	125	66	7	13	19	51	35
	2014	127	71	4	15	18	52	38
	2015	119	63	4	12	20	37	46

TABL. 5 /64/. **DZIECI WEDŁUG WIEKU W RODZINNEJ PIECZY ZASTĘPCZEJ**
Stan w dniu 31 XII
CHILDREN BY AGE IN FAMILY FOSTER CARE
As of 31 XII

WYSZCZEGÓLNIENIE *SPECIFICATION*		Ogółem *Total*	W wieku *By age*				
			0–3 lata *years*	4–6	7–13	14–17	18–24 lat[a] *years*[a]
WOJEWÓDZTWO	**2010**	**1662**	**165**	**215**	**642**	**555**	**85**
VOIVODSHIP	**2011**	**1726**	**190**	**215**	**680**	**571**	**70**
	2012	**1575**	**188**	**187**	**578**	**460**	**162**
	2013	**1505**	**142**	**147**	**570**	**457**	**189**
	2014	**1558**	**156**	**170**	**568**	**447**	**217**
	2015	**1472**	**145**	**155**	**540**	**444**	**188**
Podregion nyski	**2010**	**620**	**77**	**89**	**223**	**195**	**36**
Subregion nyski	**2011**	**621**	**75**	**87**	**234**	**195**	**30**
	2012	**570**	**69**	**82**	**194**	**159**	**66**
	2013	**569**	**52**	**66**	**211**	**162**	**78**
	2014	**586**	**67**	**73**	**202**	**162**	**82**
	2015	**573**	**71**	**65**	**201**	**159**	**77**
powiaty: *powiats:*							
Brzeski	2010	205	28	45	76	46	10
	2011	198	25	41	76	46	10
	2012	155	33	38	35	25	24
	2013	152	13	21	45	54	19
	2014	154	23	16	43	54	18
	2015	154	23	16	49	52	14
Głubczycki	2010	82	7	5	23	39	8
	2011	79	8	4	26	33	8
	2012	77	4	9	30	27	7
	2013	80	5	10	31	23	11
	2014	80	1	12	32	18	17
	2015	74	5	6	28	20	15
Namysłowski	2010	67	17	4	23	20	3
	2011	66	13	7	17	28	1
	2012	61	12	1	18	25	5
	2013	61	6	4	21	22	8
	2014	60	8	5	20	17	10
	2015	63	10	7	17	17	12
Nyski	2010	146	12	18	57	51	8
	2011	144	10	18	61	48	7
	2012	151	10	17	58	54	12
	2013	145	13	12	58	41	21
	2014	149	17	10	65	38	19
	2015	148	13	10	66	39	20
Prudnicki	2010	120	13	17	44	39	7
	2011	134	19	17	54	40	4
	2012	126	10	17	53	28	18
	2013	131	15	19	56	22	19
	2014	143	18	30	42	35	18
	2015	134	20	26	41	31	16

a W latach 2010–2011 w wieku powyżej 18 roku życia.
a In 2010–2011 aged 18 years and more.

TABL. 5 /64/. **DZIECI WEDŁUG WIEKU W RODZINNEJ PIECZY ZASTĘPCZEJ (dok.)**
Stan w dniu 31 XII
CHILDREN BY AGE IN FAMILY FOSTER CARE (cont.)
As of 31 XII

WYSZCZEGÓLNIENIE *SPECIFICATION*		Ogółem *Total*	W wieku *By age*				
			0–3 lata *years*	4–6	7–13	14–17	18–24 lat[a] *years*[a]
Podregion opolski	**2010**	**1042**	**88**	**126**	**419**	**360**	**49**
Subregion opolski	**2011**	**1105**	**115**	**128**	**446**	**376**	**40**
	2012	**1005**	**119**	**105**	**384**	**301**	**96**
	2013	**936**	**90**	**81**	**359**	**295**	**111**
	2014	**972**	**89**	**97**	**366**	**285**	**135**
	2015	**899**	**74**	**90**	**339**	**285**	**111**
powiaty: *powiats:*							
Kędzierzyńsko-kozielski	2010	272	36	48	94	82	12
	2011	306	39	56	95	115	1
	2012	249	48	47	69	59	26
	2013	216	30	26	59	72	29
	2014	231	27	24	74	59	47
	2015	173	19	20	58	45	31
Kluczborski	2010	109	4	12	50	40	3
	2011	124	13	19	50	36	6
	2012	111	9	6	47	36	13
	2013	93	6	6	46	24	11
	2014	92	4	7	51	22	8
	2015	109	3	11	45	39	11
Krapkowicki	2010	141	6	14	59	53	9
	2011	142	10	6	62	51	13
	2012	137	14	6	56	46	15
	2013	139	13	12	51	44	19
	2014	135	12	13	50	41	19
	2015	131	12	12	46	42	19
Oleski	2010	77	4	5	31	35	2
	2011	79	6	7	30	33	3
	2012	68	4	8	25	24	7
	2013	57	3	1	25	20	8
	2014	56	5	5	17	16	13
	2015	49	4	4	16	15	10
Opolski	2010	158	17	19	72	43	7
	2011	157	16	18	76	42	5
	2012	165	16	17	72	48	12
	2013	151	4	13	65	50	19
	2014	156	12	8	69	50	17
	2015	164	12	10	73	54	15
Strzelecki	2010	110	7	8	41	42	12
	2011	110	12	7	42	43	6
	2012	102	9	7	38	38	10
	2013	111	14	6	41	38	12
	2014	120	9	10	41	44	16
	2015	112	13	8	41	39	11
Miasto na prawach powiatu – Opole	2010	175	14	20	72	65	4
City with powiat status – Opole	2011	187	19	15	91	56	6
	2012	173	19	14	77	50	13
	2013	169	20	17	72	47	13
	2014	182	20	30	64	53	15
	2015	161	11	25	60	51	14

a W latach 2010–2011 w wieku powyżej 18 roku życia.
a In 2010–2011 aged 18 years and more.

TABL. 6 /65/. **POMOC SPOŁECZNA STACJONARNA**[a]
Stan w dniu 31 XII
STATIONARY SOCIAL WELFARE[a]
As of 31 XII

WYSZCZEGÓLNIENIE *SPECIFICATION*		Domy i zakłady *Homes and facilities*	Miejsca *Places*	Mieszkańcy *Residents*	Umieszczeni po raz pierwszy[b] *Placed for the first time*[b]
WOJEWÓDZTWO	**2010**	**55**	**3538**	**3711**	**748**
VOIVODSHIP	**2011**	**57**	**3760**	**3784**	**1062**
	2012	**58**	**3791**	**3713**	**936**
	2013	**58**	**3805**	**3696**	**855**
	2014	**58**	**3845**	**3696**	**874**
	2015	**59**	**3916**	**3711**	**843**
Podregion nyski	**2010**	**25**	**1665**	**1747**	**303**
Subregion nyski	**2011**	**26**	**1816**	**1872**	**639**
	2012	**26**	**1851**	**1805**	**482**
	2013	**26**	**1818**	**1750**	**463**
	2014	**25**	**1804**	**1775**	**447**
	2015	**27**	**1922**	**1810**	**362**
powiaty: *powiats:*					
Brzeski	2010	3	192	188	61
	2011	3	192	188	104
	2012	3	194	192	65
	2013	3	187	181	41
	2014	3	195	190	44
	2015	3	195	186	57
Głubczycki	2010	10	677	677	76
	2011	11	798	790	225
	2012	10	790	786	83
	2013	10	788	770	79
	2014	11	860	849	100
	2015	12	883	855	85
Namysłowski	2010	1	49	43	6
	2011	1	49	42	7
	2012	1	46	46	10
	2013	1	47	47	19
	2014	1	50	50	10
	2015	1	49	40	10
Nyski	2010	7	543	634	112
	2011	7	562	638	246
	2012	8	606	567	263
	2013	8	581	537	267
	2014	6	489	477	259
	2015	7	584	518	173
Prudnicki	2010	4	204	205	48
	2011	4	215	214	57
	2012	4	215	214	61
	2013	4	215	215	57
	2014	4	210	209	34
	2015	4	211	211	37

a Łącznie z filiami. *b* W ciągu roku.
a Including branches. b During the year.

TABL. 6 /65/. **POMOC SPOŁECZNA STACJONARNA[a] (dok.)**
Stan w dniu 31 XII
STATIONARY SOCIAL WELFARE[a] (cont.)
As of 31 XII

WYSZCZEGÓLNIENIE *SPECIFICATION*		Domy i zakłady *Homes and facilities*	Miejsca *Places*	Mieszkańcy *Residents*	Umieszczeni po raz pierwszy[b] *Placed for the first time[b]*
Podregion opolski	**2010**	**30**	**1873**	**1964**	**445**
Subregion opolski	**2011**	**31**	**1944**	**1912**	**423**
	2012	**32**	**1940**	**1908**	**454**
	2013	**32**	**1987**	**1946**	**392**
	2014	**33**	**2041**	**1921**	**427**
	2015	**32**	**1994**	**1901**	**481**
powiaty: *powiats:*					
Kędzierzyńsko-kozielski	2010	5	272	308	82
	2011	4	219	216	61
	2012	4	183	182	49
	2013	4	193	183	53
	2014	4	193	176	36
	2015	4	192	187	51
Kluczborski	2010	3	210	210	48
	2011	4	218	217	44
	2012	4	216	216	51
	2013	4	216	216	51
	2014	4	218	215	43
	2015	4	218	218	39
Krapkowicki	2010	2	66	68	14
	2011	2	66	67	20
	2012	2	66	66	11
	2013	2	66	66	10
	2014	2	69	68	15
	2015	2	71	69	21
Oleski	2010	2	112	108	25
	2011	2	110	106	23
	2012	3	135	118	23
	2013	3	133	113	17
	2014	3	136	132	28
	2015	3	134	135	14
Opolski	2010	3	276	273	34
	2011	4	401	401	65
	2012	4	401	400	45
	2013	4	395	395	44
	2014	5	428	428	77
	2015	4	398	391	40
Strzelecki	2010	10	574	592	109
	2011	10	593	585	113
	2012	10	598	592	145
	2013	10	594	594	106
	2014	10	605	592	101
	2015	10	607	586	176
Miasto na prawach powiatu –	2010	5	363	405	133
– Opole	2011	5	337	320	97
City with powiat status –	2012	5	341	334	130
– Opole	2013	5	390	379	111
	2014	5	392	310	127
	2015	5	374	315	140

a Łącznie z filiami. *b* W ciągu roku.
a Including branches. b During the year.

KULTURA. TURYSTYKA. SPORT
CULTURE. TOURISM. SPORT

TABL. 1 /66/. **BIBLIOTEKI PUBLICZNE**
Stan w dniu 31 XII
PUBLIC LIBRARIES
As of 31 XII

WYSZCZEGÓLNIENIE *SPECIFICATION*		Biblioteki i filie *Libraries and branches*	Ludność na 1 bibliotekę i filię *Population per library and branch*	Czytelnicy[a] *Borrowers[a]*	Wypożyczenia[ab] *Loans[ab]*	Księgozbiór *Collection*
				na 1000 ludności *per 1000 population*		
WOJEWÓDZTWO	**2010**	**318**	**3199**	**152**	**3070**	**4023**
VOIVODSHIP	**2015**	**315**	**3162**	**157**	**2944**	**3860**
PODREGION NYSKI	**2010**	**121**	**3183**	**141**	**2683**	**3855**
SUBREGION NYSKI	**2015**	**121**	**3106**	**129**	**2524**	**3501**
Powiat brzeski	**2010**	**30**	**3086**	**171**	**3123**	**3909**
	2015	**30**	**3040**	**152**	**2825**	**3711**
Gmina miejska: *Urban gmina:*						
Brzeg	2010	5	7506	216	4646	4008
	2015	5	7294	176	3527	3301
Gminy miejsko-wiejskie: *Urban-rural gminas:*						
Grodków	2010	5	3971	197	2705	3361
	2015	5	3902	221	3727	4513
Lewin Brzeski	2010	5	2726	104	1764	2842
	2015	5	2660	93	1554	2700
Gminy wiejskie: *Rural gminas:*						
Lubsza	2010	6	1497	134	2299	5449
	2015	6	1505	126	2267	5221
Olszanka	2010	5	1003	148	1832	5430
	2015	5	991	88	1334	3738
Skarbimierz	2010	4	1894	53	888	3942
	2015	4	1982	45	1067	3582
Powiat głubczycki	**2010**	**14**	**3466**	**150**	**2503**	**3777**
	2015	**14**	**3349**	**133**	**2381**	**3773**
Gminy miejsko-wiejskie: *Urban-rural gminas:*						
Baborów	2010	4	1584	115	1780	4800
	2015	4	1538	82	1429	4170
Głubczyce	2010	1	23506	210	3093	2519
	2015	1	22776	200	3116	2905
Kietrz	2010	5	2305	71	2156	4615
	2015	5	2244	56	1979	4529
Gmina wiejska: *Rural gmina:*						
Branice	2010	4	1789	114	1768	5654
	2015	4	1686	84	1422	5087
Powiat namysłowski	**2010**	**13**	**3329**	**98**	**1318**	**4027**
	2015	**13**	**3278**	**89**	**1268**	**3070**
Gmina miejsko-wiejska: *Urban-rural gmina:*						
Namysłów	2010	5	5162	101	1233	3147
	2015	5	5150	83	1176	2189

a W ciągu roku, łącznie z filiami i punktami bibliotecznymi. *b* W 2010 r. bez wypożyczeń międzybibliotecznych.
a During the year, including branches and library service points. b In 2010 excluding interlibrary lending.

TABL. 1 /66/. **BIBLIOTEKI PUBLICZNE (cd.)**
Stan w dniu 31 XII
PUBLIC LIBRARIES (cont.)
As of 31 XII

WYSZCZEGÓLNIENIE *SPECIFICATION*		Biblioteki i filie *Libraries and branches*	Ludność na 1 bibliotekę i filię *Population per library and branch*	Czytelnicy[a] *Borrowers[a]*	Wypożyczenia[ab] *Loans[ab]*	Księgozbiór *Collection*
				na 1000 ludności *per 1000 population*		
PODREGION NYSKI (cd.) ***SUBREGION NYSKI (cont.)***						
Powiat namysłowski (dok.) ***(cont.)***						
Gminy wiejskie: *Rural gminas:*						
Domaszowice	2010	1	3755	31	665	5651
	2015	1	3647	48	490	1457
Pokój	2010	3	1817	138	1633	5433
	2015	3	1761	145	1645	6019
Świerczów	2010	1	3584	41	1420	3457
	2015	1	3429	58	1611	2795
Wilków	2010	3	1559	137	1869	6373
	2015	3	1502	116	1720	6161
Powiat nyski	**2010**	**42**	**3400**	**134**	**3024**	**3589**
	2015	**42**	**3309**	**130**	**2913**	**3137**
Gminy miejsko-wiejskie: *Urban-rural gminas:*						
Głuchołazy	2010	9	2810	148	4394	5556
	2015	9	2695	131	4077	4258
Korfantów	2010	3	3109	83	1046	4185
	2015	3	3040	90	1171	4125
Nysa	2010	11	5342	161	3200	2365
	2015	11	5246	156	3056	2174
Otmuchów	2010	4	3536	45	824	2671
	2015	4	3451	42	913	2283
Paczków	2010	4	3357	170	4543	3786
	2015	4	3236	173	4758	3136
Gminy wiejskie: *Rural gminas:*						
Kamiennik	2010	3	1243	206	3308	6795
	2015	3	1190	213	3377	7155
Łambinowice	2010	4	1974	100	2832	6182
	2015	4	1924	89	2530	5273
Pakosławice	2010	3	1255	131	2669	6133
	2015	3	1194	135	2144	6614
Skoroszyce	2010	1	6463	31	886	1255
	2015	1	6287	47	840	1213
Powiat prudnicki	**2010**	**22**	**2633**	**136**	**2310**	**4362**
	2015	**22**	**2553**	**118**	**2142**	**4158**
Gminy miejsko-wiejskie: *Urban-rural gminas:*						
Biała	2010	2	5548	69	1047	2280
	2015	2	5361	63	1181	2633
Głogówek	2010	8	1734	161	2675	6059
	2015	9	1494	146	2168	5735
Prudnik	2010	7	4074	142	2458	3868
	2015	6	4608	116	2310	3468

a W ciągu roku, łącznie z filiami i punktami bibliotecznymi. *b* W 2010 r. bez wypożyczeń międzybibliotecznych.
a During the year, including branches and library service points. b In 2010 excluding interlibrary lending.

TABL. 1 /66/. **BIBLIOTEKI PUBLICZNE (cd.)**
Stan w dniu 31 XII
PUBLIC LIBRARIES (cont.)
As of 31 XII

WYSZCZEGÓLNIENIE *SPECIFICATION*		Biblioteki i filie *Libraries and branches*	Ludność na 1 bibliotekę i filię *Population per library and branch*	Czytelnicy[a] *Borrowers[a]*	Wypożyczenia[ab] *Loans[ab]*	Księgozbiór *Collection*
				na 1000 ludności *per 1000 population*		
PODREGION NYSKI (dok.) ***SUBREGION NYSKI (cont.)***						
Powiat prudnicki (dok.) ***(cont.)***						
Gmina wiejska: *Rural gmina:*						
Lubrza	2010	5	886	188	3393	7449
	2015	5	873	178	3376	7425
PODREGION OPOLSKI	**2010**	**197**	**3209**	**159**	**3306**	**4125**
SUBREGION OPOLSKI	**2015**	**194**	**3197**	**173**	**3199**	**4077**
Powiat kędzierzyńsko-kozielski	**2010**	**25**	**3956**	**142**	**3394**	**3625**
	2015	**25**	**3846**	**143**	**3315**	**3419**
Gmina miejska: *Urban gmina:*						
Kędzierzyn-Koźle	2010	8	8038	140	4009	2637
	2015	8	7800	141	4016	2509
Gminy wiejskie: *Rural gminas:*						
Bierawa	2010	5	1550	134	2719	3620
	2015	5	1573	105	1657	3565
Cisek	2010	2	3009	91	1607	4139
	2015	2	2875	108	1708	4193
Pawłowiczki	2010	5	1624	115	2074	7495
	2015	5	1544	113	1710	6324
Polska Cerekiew	2010	3	1478	191	4620	9575
	2015	3	1385	206	4615	9980
Reńska Wieś	2010	2	4136	207	1167	3944
	2015	2	4125	211	1554	3606
Powiat kluczborski	**2010**	**21**	**3244**	**126**	**2281**	**2862**
	2015	**20**	**3335**	**116**	**2203**	**2803**
Gminy miejsko-wiejskie: *Urban-rural gminas*:						
Byczyna	2010	1	9670	95	1568	2537
	2015	1	9513	88	1610	2577
Kluczbork	2010	13	2860	141	2810	3008
	2015	13	2800	135	2833	3209
Wołczyn	2010	4	3548	130	2067	3204
	2015	3	4613	117	1689	2468
Gmina wiejska: *Rural gmina:*						
Lasowice Wielkie	2010	3	2363	75	909	1851
	2015	3	2316	54	709	1648

a W ciągu roku, łącznie z filiami i punktami bibliotecznymi. *b* W 2010 r. bez wypożyczeń międzybibliotecznych.
a During the year, including branches and library service points. b In 2010 excluding interlibrary lending.

TABL. 1 /66/. **BIBLIOTEKI PUBLICZNE (cd.)**
Stan w dniu 31 XII
PUBLIC LIBRARIES (cont.)
As of 31 XII

WYSZCZEGÓLNIENIE *SPECIFICATION*		Biblioteki i filie *Libraries and branches*	Ludność na 1 bibliotekę i filię *Population per library and branch*	Czytelnicy[a] *Borrowers[a]*	Wypożyczenia[ab] *Loans[ab]*	Księgozbiór *Collection*
				na 1000 ludności *per 1000 population*		
PODREGION OPOLSKI (cd.) ***SUBREGION OPOLSKI (cont.)***						
Powiat krapkowicki	**2010**	**33**	**1998**	**200**	**3591**	**4936**
	2015	**33**	**1958**	**195**	**3454**	**4813**
Gminy miejsko-wiejskie: *Urban-rural gminas:*						
Gogolin	2010	6	2083	218	3454	3793
	2015	6	2073	181	3003	4156
Krapkowice	2010	11	2158	212	3829	4293
	2015	11	2104	212	3584	4087
Zdzieszowice	2010	5	3299	144	2721	4155
	2015	5	3208	153	2897	3764
Gminy wiejskie: *Rural gminas:*						
Strzeleczki	2010	7	1083	281	5346	8598
	2015	7	1061	288	5260	8375
Walce	2010	4	1409	165	3079	7540
	2015	4	1388	155	3107	7577
Powiat oleski	**2010**	**30**	**2212**	**196**	**3629**	**4790**
	2015	**30**	**2177**	**180**	**3413**	**4553**
Gminy miejsko-wiejskie: *Urban-rural gminas:*						
Dobrodzień	2010	4	2533	122	3741	5025
	2015	4	2501	115	2652	4871
Gorzów Śląski	2010	5	1482	110	1854	4689
	2015	5	1443	115	2275	4226
Olesno	2010	5	3635	257	4417	5201
	2015	5	3588	235	4291	5154
Praszka	2010	5	2794	203	4257	3089
	2015	5	2744	177	4200	3025
Gminy wiejskie: *Rural gminas:*						
Radłów	2010	4	1124	175	2690	8298
	2015	4	1098	166	2567	6009
Rudniki	2010	5	1669	226	3399	4569
	2015	5	1663	215	2635	4747
Zębowice	2010	2	1921	197	2330	4979
	2015	2	1861	171	3237	4910
Powiat opolski	**2010**	**47**	**2832**	**128**	**2160**	**4302**
	2015	**47**	**2831**	**125**	**2344**	**4220**
Gminy miejsko-wiejskie: *Urban-rural gminas:*						
Niemodlin	2010	4	3408	178	3007	6002
	2015	4	3354	190	3648	5375
Ozimek	2010	6	3367	119	2278	4730
	2015	6	3298	105	1990	4797
Prószków	2010	4	2454	78	1677	2969
	2015	3	3274	87	1475	2371

a W ciągu roku, łącznie z filiami i punktami bibliotecznymi. *b* W 2010 r. bez wypożyczeń międzybibliotecznych.
a During the year, including branches and library service points. b In 2010 excluding interlibrary lending.

TABL. 1 /66/. **BIBLIOTEKI PUBLICZNE (dok.)**
Stan w dniu 31 XII
PUBLIC LIBRARIES (cont.)
As of 31 XII

WYSZCZEGÓLNIENIE *SPECIFICATION*		Biblioteki i filie *Libraries and branches*	Ludność na 1 bibliotekę i filię *Population per library and branch*	Czytelnicy[a] *Borrowers[a]*	Wypożyczenia[ab] *Loans[ab]*	Księgozbiór *Collection*
				na 1000 ludności *per 1000 population*		
PODREGION OPOLSKI (dok.) ***SUBREGION OPOLSKI (cont.)***						
Powiat opolski (dok.) ***(cont.)***						
Gminy wiejskie: *Rural gminas:*						
Chrząstowice	2010	2	3339	67	1090	1916
	2015	3	2272	62	999	2162
Dąbrowa	2010	4	2365	80	1533	2550
	2015	4	2408	73	1607	2682
Dobrzeń Wielki	2010	4	3590	137	3222	6243
	2015	4	3638	113	3309	6455
Komprachcice	2010	2	5460	126	2088	2133
	2015	2	5556	129	2413	2174
Łubniany	2010	4	2376	98	801	3305
	2015	4	2424	78	717	2794
Murów	2010	3	1883	143	2437	5118
	2015	3	1835	154	2471	4832
Popielów	2010	4	2069	215	2448	6207
	2015	4	2022	217	2590	6305
Tarnów Opolski	2010	4	2432	222	2411	4878
	2015	4	2398	237	3821	5431
Tułowice	2010	2	2631	107	2055	4560
	2015	2	2629	100	1787	4344
Turawa	2010	4	2408	67	1791	3445
	2015	4	2444	73	2486	3366
Powiat strzelecki	**2010**	**23**	**3350**	**136**	**2119**	**3465**
	2015	**23**	**3280**	**129**	**2385**	**3550**
Gminy miejsko-wiejskie: *Urban-rural gminas:*						
Kolonowskie	2010	2	3040	84	1911	3749
	2015	2	2979	76	1099	4179
Leśnica	2010	2	4092	260	1442	3341
	2015	2	3925	251	1500	2939
Strzelce Opolskie	2010	7	4547	132	2258	1929
	2015	8	3880	134	3240	2327
Ujazd	2010	3	2093	103	1620	3851
	2015	3	2117	109	1904	3382
Zawadzkie	2010	3	4047	108	2061	4001
	2015	3	3885	89	1741	4332
Gminy wiejskie: *Rural gminas:*						
Izbicko	2010	3	1787	134	3162	9010
	2015	3	1804	106	2790	8282
Jemielnica	2010	3	2392	140	2209	4796
	2015	2	3588	112	1884	4292
Miasto na prawach powiatu – Opole	**2010**	**18**	**6814**	**198**	**5465**	**4654**
City with powiat status – Opole	**2015**	**16**	**7433**	**295**	**4879**	**4838**

a W ciągu roku, łącznie z filiami i punktami bibliotecznymi. *b* W 2010 r. bez wypożyczeń międzybibliotecznych.
a During the year, including branches and library service points. b In 2010 excluding interlibrary lending.

TABL. 2 /67/. **MUZEA I KINA STAŁE**
MUSEUMS AND FIXED CINEMAS

WYSZCZEGÓLNIENIE *SPECIFICATION*		Muzea[a] i oddziały muzealne *Museums with branches*[a]	Zwiedzający muzea i wystawy *Museum and exhibition visitors*	Kina[a] *Cinemas*[a]	Widzowie *Audience*		
					ogółem *total*	na 1 seans *per screening*	na 1000 ludności *per 1000 population*
WOJEWÓDZTWO ..... *VOIVODSHIP*	**2010**	**13**	**180369**	**9**	**560744**	**40**	**551**
	2011	**14**	**197179**	**12**	**615923**	**39**	**606**
	2012	**14**	**182886**	**13**	**608832**	**34**	**601**
	2013	**16**	**196563**	**14**	**622918**	**24**	**619**
	2014	**16**	**222821**	**13**	**681805**	**25**	**680**
	2015	**16**	**237162**	**11**	**723450**	**27**	**724**
Podregion nyski ..... *Subregion nyski*	**2010**	**7**	**71626**	**4**	**14001**	**23**	**36**
	2011	**7**	**79818**	**6**	**42836**	**31**	**111**
	2012	**7**	**77125**	**6**	**45973**	**32**	**120**
	2013	**6**	**59835**	**6**	**39788**	**20**	**105**
	2014	**6**	**71220**	**6**	**54820**	**12**	**145**
	2015	**6**	**96320**	**5**	**50720**	**15**	**135**
powiaty: *powiats:*							
Brzeski	2010	1	21933	2	4483	42	48
	2011	1	24842	2	6271	22	68
	2012	1	18534	2	10189	47	110
	2013	1	19479	2	5315	23	58
	2014	1	24332	2	1498	13	16
	2015	1	58648	2	3456	43	38
Głubczycki	2010	1	4753	–	–	–	–
	2011	1	8732	–	–	–	–
	2012	1	3855	–	–	–	–
	2013	1	3054	–	–	–	–
	2014	1	2656	–	–	–	–
	2015	1	2772	–	–	–	–
Namysłowski	2010	–	–	–	–	–	–
	2011	–	–	–	–	–	–
	2012	–	–	–	–	–	–
	2013	–	–	–	–	–	–
	2014	–	–	–	–	–	–
	2015	–	–	–	–	–	–
Nyski	2010	3	35716	2	9518	19	66
	2011	3	37613	4	36565	33	257
	2012	3	41963	4	35784	29	252
	2013	2	23434	4	34473	19	244
	2014	2	22952	4	53322	12	380
	2015	2	17785	3	47264	14	339
Prudnicki	2010	2	9224	–	–	–	–
	2011	2	8631	–	–	–	–
	2012	2	12773	–	–	–	–
	2013	2	13868	–	–	–	–
	2014	2	21280	–	–	–	–
	2015	2	17115	–	–	–	–

a Stan w dniu 31 XII.
a As of 31 XII.

TABL. 2 /67/. **MUZEA I KINA STAŁE (dok.)**
MUSEUMS AND FIXED CINEMAS (cont.)

WYSZCZEGÓLNIENIE *SPECIFICATION*		Muzea[a] i oddziały muzealne *Museums with branches[a]*	Zwiedzający muzea i wystawy *Museum and exhibition visitors*	Kina[a] *Cinemas[a]*	Widzowie *Audience* ogółem *total*	na 1 seans *per screening*	na 1000 ludności *per 1000 population*
Podregion opolski	**2010**	**6**	**108743**	**5**	**546743**	**40**	**864**
Subregion opolski	**2011**	**7**	**117361**	**6**	**573087**	**40**	**908**
	2012	**7**	**105761**	**7**	**562859**	**34**	**894**
	2013	**10**	**136728**	**8**	**583130**	**25**	**931**
	2014	**10**	**151601**	**7**	**626985**	**28**	**1005**
	2015	**10**	**140842**	**6**	**672730**	**29**	**1082**
powiaty: *powiats:*							
Kędzierzyńsko-kozielski	2010	–	–	1	49478	72	499
	2011	–	–	1	54352	50	551
	2012	–	–	2	78699	25	802
	2013	1	4317	3	162301	14	1665
	2014	1	4221	3	165383	18	1706
	2015	1	3036	3	205212	18	2128
Kluczborski	2010	1	7029	–	–	–	–
	2011	1	8373	–	–	–	–
	2012	1	6886	–	–	–	–
	2013	1	7494	–	–	–	–
	2014	1	5620	–	–	–	–
	2015	1	7045	–	–	–	–
Krapkowicki	2010	–	–	1	6396	18	97
	2011	–	–	2	9007	15	137
	2012	–	–	2	5734	10	87
	2013	–	–	1	5354	17	82
	2014	–	–	1	10088	17	155
	2015	–	–	1	13038	20	201
Oleski	2010	2	9931	2	1764	22	27
	2011	2	8308	2	2499	25	38
	2012	2	9678	2	1816	21	27
	2013	2	8503	3	4695	68	72
	2014	2	8805	1	799	57	12
	2015	2	10000	–	–	–	–
Opolski	2010	–	–	–	–	–	–
	2011	–	–	–	–	–	–
	2012	–	–	–	–	–	–
	2013	1	1030	–	–	–	–
	2014	1	938	–	–	–	–
	2015	1	1372	–	–	–	–
Strzelecki	2010	1	9239	–	–	–	–
	2011	1	12125	–	–	–	–
	2012	1	9247	–	–	–	–
	2013	1	6624	–	–	–	–
	2014	1	6003	–	–	–	–
	2015	1	5256	–	–	–	–
Miasto na prawach powiatu – Opole	2010	2	82544	1	489105	39	3987
City with powiat status – Opole	2011	3	88555	1	507229	40	4139
	2012	3	79950	1	476610	38	3903
	2013	4	108760	1	410780	34	3387
	2014	4	126014	2	450715	35	3755
	2015	4	114133	2	454480	40	3804

a Stan w dniu 31 XII.
a As of 31 XII.

TABL. 3 /68/. **ABONENCI RADIOWI I TELEWIZYJNI**
Stan w dniu 31 XII
RADIO AND TELEVISION SUBSCRIBERS
As of 31 XII

WYSZCZEGÓLNIENIE *SPECIFICATION*		Abonenci *Subscribers*					
		radiowi *radio*			telewizyjni *television*		
		ogółem *total*	miasta *urban areas*	wieś *rural areas*	ogółem *total*	miasta *urban areas*	wieś *rural areas*
		na 1000 ludności *per 1000 population*					
WOJEWÓDZTWO	**2010**	**190**	**214**	**163**	**185**	**207**	**160**
VOIVODSHIP	**2011**	**190**	**214**	**163**	**184**	**207**	**160**
	2012	**191**	**216**	**163**	**186**	**209**	**160**
	2013	**193**	**219**	**165**	**187**	**211**	**162**
	2014	**192**	**218**	**163**	**186**	**210**	**160**
	2015	**192**	**219**	**164**	**186**	**210**	**160**
Podregion nyski	**2010**	**185**	**215**	**154**	**181**	**209**	**151**
Subregion nyski	**2011**	**185**	**216**	**153**	**181**	**209**	**151**
	2012	**186**	**217**	**154**	**181**	**210**	**151**
	2013	**188**	**219**	**155**	**183**	**212**	**152**
	2014	**186**	**218**	**153**	**181**	**211**	**150**
	2015	**187**	**219**	**153**	**181**	**212**	**150**
powiaty: *powiats:*							
Brzeski	2010	181	210	142	175	203	139
	2011	180	210	141	175	203	138
	2012	181	211	142	175	204	138
	2013	182	213	142	176	205	139
	2014	180	213	138	174	205	135
	2015	180	213	138	174	204	135
Głubczycki	2010	170	192	151	166	186	148
	2011	170	192	150	166	186	148
	2012	171	192	152	167	186	150
	2013	172	194	153	168	187	151
	2014	169	189	151	165	183	149
	2015	170	192	151	166	185	149
Namysłowski	2010	171	215	146	167	208	143
	2011	171	213	145	167	207	143
	2012	172	214	146	168	207	144
	2013	173	214	148	169	208	145
	2014	171	213	145	166	206	142
	2015	171	212	145	166	205	143
Nyski	2010	189	221	153	184	214	151
	2011	189	221	152	184	215	150
	2012	189	223	152	185	216	149
	2013	191	225	153	186	218	150
	2014	189	224	151	184	217	148
	2015	190	226	151	185	219	148
Prudnicki	2010	209	231	185	204	224	181
	2011	209	231	185	204	224	181
	2012	211	233	186	205	226	182
	2013	213	235	188	207	228	184
	2014	214	235	191	208	227	187
	2015	214	237	189	208	230	185

TABL. 3 /68/. **ABONENCI RADIOWI I TELEWIZYJNI (dok.)**
Stan w dniu 31 XII
RADIO AND TELEVISION SUBSCRIBERS (cont.)
As of 31 XII

WYSZCZEGÓLNIENIE *SPECIFICATION*		Abonenci *Subscribers*					
		radiowi *radio*			telewizyjni *television*		
		ogółem *total*	miasta *urban areas*	wieś *rural areas*	ogółem *total*	miasta *urban areas*	wieś *rural areas*
		na 1000 ludności *per 1000 population*					
Podregion opolski	**2010**	**193**	**213**	**169**	**187**	**206**	**166**
Subregion opolski	**2011**	**192**	**214**	**168**	**187**	**206**	**165**
	2012	**194**	**216**	**169**	**188**	**208**	**166**
	2013	**196**	**218**	**171**	**190**	**210**	**167**
	2014	**195**	**218**	**170**	**189**	**210**	**166**
	2015	**195**	**218**	**170**	**189**	**209**	**167**
powiaty: *powiats:*							
Kędzierzyńsko-kozielski	2010	212	226	186	207	220	183
	2011	212	226	186	207	219	183
	2012	213	227	187	208	220	184
	2013	214	227	189	208	221	186
	2014	212	226	186	207	219	183
	2015	213	226	188	207	219	184
Kluczborski	2010	191	215	166	186	209	163
	2011	191	215	165	186	209	162
	2012	191	216	165	187	210	162
	2013	193	218	167	188	211	164
	2014	192	219	165	187	212	162
	2015	192	219	165	187	212	161
Krapkowicki	2010	198	211	183	194	206	179
	2011	198	212	182	193	206	179
	2012	200	214	183	195	208	180
	2013	202	217	185	197	210	181
	2014	201	213	185	195	207	182
	2015	201	215	185	196	208	181
Oleski	2010	179	210	161	173	200	158
	2011	178	209	161	173	200	157
	2012	179	211	161	173	201	157
	2013	180	212	162	174	202	158
	2014	178	209	160	172	199	157
	2015	178	210	160	172	200	157
Opolski	2010	167	194	162	163	187	159
	2011	166	194	161	162	188	158
	2012	167	197	162	163	189	159
	2013	169	199	164	164	192	160
	2014	167	198	162	163	191	159
	2015	168	200	162	163	193	159
Strzelecki	2010	194	216	175	190	210	173
	2011	193	217	174	189	211	172
	2012	195	219	176	191	213	173
	2013	198	224	178	194	216	175
	2014	201	226	180	196	220	177
	2015	201	225	182	196	218	179
Miasto na prawach powiatu – Opole	2010	210	210	–	201	201	–
City with powiat status – Opole	2011	210	210	–	201	201	–
	2012	214	214	–	203	203	–
	2013	217	217	–	206	206	–
	2014	218	218	–	207	207	–
	2015	217	217	–	206	206	–

Ź r ó d ł o: dane Dyrekcji Generalnej Poczty Polskiej.
S o u r c e: data of the Polish Post General Directorate.

TABL. 4 /69/. **BAZA NOCLEGOWA TURYSTYKI**
TOURIST ACCOMMODATION ESTABLISHMENTS

WYSZCZEGÓLNIENIE *SPECIFICATION*		Obiekty[a] *Facilities*[a]	Miejsca noclegowe[a] *Bed places*[a]	Korzystający z noclegów *Tourists accommodated*	Udzielone noclegi *Nights spent (overnight stay)*
WOJEWÓDZTWO	**2010**	**127**	**7974**	**230318**	**563438**
VOIVODSHIP	**2011**	**127**	**8371**	**243185**	**572563**
	2012	**120**	**7873**	**260469**	**613049**
	2013	**136**	**7938**	**266917**	**595441**
	2014	**142**	**7913**	**290071**	**622283**
	2015	**168**	**9401**	**329056**	**730094**
Podregion nyski	**2010**	**57**	**4589**	**101678**	**263434**
Subregion nyski	**2011**	**56**	**4756**	**103116**	**269951**
	2012	**52**	**4534**	**114838**	**297991**
	2013	**61**	**4566**	**117121**	**306743**
	2014	**63**	**4428**	**118368**	**308071**
	2015	**73**	**5019**	**132140**	**358725**
powiaty: *powiats:*					
Brzeski	2010	4	169	8587	20137
	2011	5	184	7001	12478
	2012	2	101	6720	10667
	2013	4	166	6424	13549
	2014	5	147	6809	18965
	2015	8	485	12076	36887
Głubczycki	2010	4	765	11926	23224
	2011	4	765	8161	18173
	2012	4	695	9347	19815
	2013	4	345	8623	17921
	2014	5	256	8274	18648
	2015	5	245	6946	13310
Namysłowski	2010	4	111	4315	10027
	2011	4	124	6073	15343
	2012	6	184	5450	12800
	2013	7	200	5806	11033
	2014	8	213	9545	17001
	2015	7	179	7986	13505
Nyski	2010	40	3414	71154	200988
	2011	38	3550	76630	215321
	2012	33	3317	86878	242909
	2013	39	3615	85076	245590
	2014	38	3563	83265	234599
	2015	44	3809	91623	270113
Prudnicki	2010	5	130	5696	9058
	2011	5	133	5251	8636
	2012	7	237	6443	11800
	2013	7	240	11192	18650
	2014	7	249	10475	18858
	2015	9	301	13509	24910

a Stan w dniu 31 VII.
a As of 31 VII.

TABL. 4 /69/. **BAZA NOCLEGOWA TURYSTYKI (dok.)**
TOURIST ACCOMMODATION ESTABLISHMENTS (cont.)

WYSZCZEGÓLNIENIE *SPECIFICATION*		Obiekty[a] *Facilities*[a]	Miejsca noclegowe[a] *Bed places*[a]	Korzystający z noclegów *Tourists accommodated*	Udzielone noclegi *Nights spent (overnight stay)*
Podregion opolski	**2010**	**70**	**3385**	**128640**	**300004**
Subregion opolski	**2011**	**71**	**3615**	**140069**	**302612**
	2012	**68**	**3339**	**145631**	**315058**
	2013	**75**	**3372**	**149796**	**288698**
	2014	**79**	**3485**	**171703**	**314212**
	2015	**95**	**4382**	**196916**	**371369**
powiaty: *powiats:*					
Kędzierzyńsko-kozielski	2010	6	326	12251	23062
	2011	6	330	10076	23216
	2012	5	269	11996	26398
	2013	6	314	9419	18205
	2014	10	374	16329	29273
	2015	10	452	17408	32659
Kluczborski	2010	5	222	5110	11965
	2011	6	232	4341	10127
	2012	6	232	4009	9344
	2013	6	228	3808	8861
	2014	7	285	6956	14706
	2015	10	403	9865	20036
Krapkowicki	2010	6	395	16955	50660
	2011	6	410	18877	60369
	2012	8	486	21950	67383
	2013	6	358	15856	29713
	2014	6	353	18904	31434
	2015	9	479	23024	39092
Oleski	2010	7	172	9476	16982
	2011	5	145	8903	14673
	2012	6	155	7847	14875
	2013	10	259	8488	17272
	2014	12	371	11667	21613
	2015	13	424	13901	26727
Opolski	2010	22	955	21720	45217
	2011	22	916	19601	41528
	2012	19	802	23738	44651
	2013	23	924	32627	59103
	2014	20	762	30923	48382
	2015	25	1062	33993	66466
Strzelecki	2010	7	341	10909	25630
	2011	8	736	24002	55908
	2012	7	546	22310	57874
	2013	7	420	22390	54845
	2014	7	421	22107	55704
	2015	8	430	22343	52298
Miasto na prawach powiatu – Opole	2010	17	974	52219	126488
City with powiat status – Opole	2011	18	846	54269	96791
	2012	17	849	53781	94533
	2013	17	869	57208	100699
	2014	17	919	64817	113100
	2015	20	1132	76382	134091

a Stan w dniu 31 VII.

a As of 31 VII.

TABL. 5 /70/. **ĆWICZĄCY WEDŁUG PŁCI W KLUBACH SPORTOWYCH**[a]
Stan w dniu 31 XII
PERSONS PRACTISING SPORTS BY SEX IN SPORTS CLUBS[a]
As of 31 XII

WYSZCZEGÓLNIENIE *SPECIFICATION*		Ogółem *Grand total*	W tym w wieku do 18 lat *Of which up to age of 18 years*	Mężczyźni *Males* razem *total*	Mężczyźni *Males* w tym w wieku do 18 lat *of which up to age of 18 years*	Kobiety *Females* razem *total*	Kobiety *Females* w tym w wieku do 18 lat *of which up to age of 18 years*
WOJEWÓDZTWO	**2010**	**15079**	**8350**	**13040**	**6961**	**2039**	**1389**
VOIVODSHIP	**2012**	**21397**	**10908**	**18882**	**9513**	**2515**	**1395**
	2014	**21134**	**10374**	**18468**	**8875**	**2666**	**1499**
Podregion nyski	**2010**	**5326**	**2832**	**4527**	**2288**	**799**	**544**
Subregion nyski	**2012**	**6838**	**3323**	**6201**	**2924**	**637**	**399**
	2014	**7928**	**3958**	**7004**	**3366**	**924**	**592**
powiaty: *powiats:*							
Brzeski	2010	907	474	774	374	133	100
	2012	1659	815	1573	744	86	71
	2014	1774	802	1675	736	99	66
Głubczycki	2010	885	477	820	427	65	50
	2012	1219	579	1170	544	49	35
	2014	1269	635	1148	555	121	80
Namysłowski	2010	576	440	532	408	44	32
	2012	597	359	580	344	17	15
	2014	764	487	714	438	50	49
Nyski	2010	2410	1153	1894	823	516	330
	2012	2558	1144	2200	958	358	186
	2014	3005	1354	2594	1156	411	198
Prudnicki	2010	548	288	507	256	41	32
	2012	805	426	678	334	127	92
	2014	1116	680	873	481	243	199
Podregion opolski	**2010**	**9753**	**5518**	**8513**	**4673**	**1240**	**845**
Subregion opolski	**2012**	**14559**	**7585**	**12681**	**6589**	**1878**	**996**
	2014	**13206**	**6416**	**11464**	**5509**	**1742**	**907**
powiaty: *powiats:*							
Kędzierzyńsko-kozielski	2010	1531	888	1285	689	246	199
	2012	1910	1104	1633	877	277	227
	2014	1771	892	1476	678	295	214
Kluczborski	2010	689	417	624	385	65	32
	2012	1453	718	1372	673	81	45
	2014	1473	755	1365	696	108	59
Krapkowicki	2010	1342	745	1155	617	187	128
	2012	1717	801	1513	670	204	131
	2014	1681	727	1364	503	317	224
Oleski	2010	969	566	891	502	78	64
	2012	1069	599	1033	578	36	21
	2014	903	489	853	439	50	50
Opolski	2010	1893	913	1844	907	49	6
	2012	3480	1884	3302	1779	178	105
	2014	3129	1623	2941	1492	188	131
Strzelecki	2010	1617	1139	1406	942	211	197
	2012	1988	1211	1867	1120	121	91
	2014	2002	1097	1867	1008	135	89
Miasto na prawach powiatu – Opole	2010	1712	850	1308	631	404	219
City with powiat status – Opole	2012	2942	1268	1961	892	981	376
	2014	2247	833	1598	693	649	140

a Bez uczniowskich klubów sportowych UKS i wyznaniowych klubów sportowych.
a Excluding UKS pupil's sports clubs and religious sports clubs.

FINANSE PRZEDSIĘBIORSTW
FINANCES OF ENTERPRISES

TABL. 1 /71/. **PRZYCHODY Z CAŁOKSZAŁTU DZIAŁALNOŚCI**
REVENUES FROM TOTAL ACTIVITY

WYSZCZEGÓLNIENIE *SPECIFICATION*		Przychody ogółem *Total revenues*	Przychody netto ze sprzedaży *Net revenues from the sale*		Pozostałe przychody operacyjne *Other operating revenues*	Przychody finansowe *Financial revenues*
			produktów *of products*	towarów i materiałów *of goods and materials*		
		w tys. zł *in thous. zl*				
WOJEWÓDZTWO **2010**		**27082669**	**19597724**	**6637781**	**533503**	**313661**
VOIVODSHIP	**2011**	**29800486**	**21869970**	**7297294**	**420916**	**212306**
	2012	**31544853**	**23035712**	**7792208**	**424307**	**292626**
	2013	**31309382**	**22971742**	**7687223**	**409466**	**240951**
	2014	**33503181**	**24317162**	**8512198**	**413635**	**260186**
	2015	**35867679**	**25433553**	**9618463**	**555264**	**260399**
Podregion nyski **2010**		**3437667**	**2588732**	**752250**	**72316**	**24369**
Subregion nyski	**2011**	**3858723**	**2784830**	**972641**	**68201**	**33051**
	2012	**4035459**	**2936013**	**988122**	**70603**	**40721**
	2013	**3999604**	**2880957**	**1042601**	**57762**	**18284**
	2014	**4246681**	**3122446**	**1015614**	**82436**	**26185**
	2015	**4416277**	**3333765**	**989775**	**63717**	**29020**
powiaty: *powiats:*						
Brzeski 2010		1125020	673346	425787	21362	4525
	2011	1352392	696894	603675	33058	18765
	2012	1476512	708175	712283	39005	17049
	2013	1314526	608234	682625	18499	5168
	2014	1405209	669026	684256	45812	6115
	2015	1373410	683777	661779	20990	6864
Głubczycki 2010		466458	438186	20837	6824	611
	2011	443552	416781	22497	2707	1567
	2012	453897	429831	19938	2287	1841
	2013	460316	432653	20837	2090	4736
	2014	467299	436912	19252	3566	7569
	2015	424191	398620	18081	2226	5264
Namysłowski 2010		575973	463151	95481	7556	9785
	2011	706974	575530	119015	8449	3980
	2012	716093	644347	56902	5422	9422
	2013	825589	683460	128772	12510	847
	2014	932182	791937	125466	7884	6895
	2015	1056393	911587	126776	4935	13095
Nyski 2010		891869	706025	165870	14830	5144
	2011	1046991	839033	185233	14728	7997
	2012	1043869	863522	156672	13331	10344
	2013	1034196	864107	149543	14672	5874
	2014	1021581	889605	113270	13676	5030
	2015	1049831	926782	98740	21425	2884
Prudnicki 2010		378347	308024	44275	21744	4304
	2011	308814	256592	42221	9259	742
	2012	345088	290138	42327	10558	2065
	2013	364977	292503	60824	9991	1659
	2014	420410	334966	73370	11498	576
	2015	512452	412999	84399	14141	913

TABL. 1 /71/. **PRZYCHODY Z CAŁOKSZAŁTU DZIAŁALNOŚCI (dok.)**
REVENUES FROM TOTAL ACTIVITY (cont.)

WYSZCZEGÓLNIENIE *SPECIFICATION*		Przychody ogółem *Total revenues*	Przychody netto ze sprzedaży *Net revenues from the sale*		Pozostałe przychody operacyjne *Other operating revenues*	Przychody finansowe *Financial revenues*
			produktów *of products*	towarów i materiałów *of goods and materials*		
		w tys. zł *in thous. zl*				
Podregion opolski ..... **Subregion opolski**	**2010**	**23645002**	**17008992**	**5885531**	**461187**	**289292**
	2011	**25941763**	**19085140**	**6324653**	**352715**	**179255**
	2012	**27509394**	**20099699**	**6804086**	**353704**	**251905**
	2013	**27309778**	**20090785**	**6644622**	**351704**	**222667**
	2014	**29256500**	**21194716**	**7496584**	**331199**	**234001**
	2015	**31451402**	**22099788**	**8628688**	**491547**	**231379**
powiaty: *powiats:*						
Kędzierzyńsko-kozielski	2010	5881094	3825581	1943398	77479	34636
	2011	6846631	4541021	2191291	91056	23263
	2012	6946828	4540745	2270007	81071	55005
	2013	6821569	4596951	2037152	80684	106782
	2014	7278298	5112345	1999049	70090	96814
	2015	6951679	4793938	1980920	72097	104724
Kluczborski	2010	882231	740440	116771	19992	5028
	2011	1009021	841146	144839	18845	4191
	2012	950687	791129	137681	17343	4534
	2013	956074	790516	143316	16361	5881
	2014	968606	809866	145599	11141	2000
	2015	991667	831075	141900	16937	1755
Krapkowicki	2010	2439311	1915697	355326	46646	121642
	2011	2987414	2651500	220721	69552	45641
	2012	3063789	2720444	250841	64046	28458
	2013	3226314	2747050	387664	59876	31724
	2014	3580056	3013195	471290	65304	30267
	2015	3623777	3033788	516736	54446	18807
Oleski	2010	1368585	1075829	271288	15044	6424
	2011	1569885	1248217	293578	23112	4978
	2012	1937282	1474510	404643	12844	45285
	2013	1942310	1556950	371336	11024	3000
	2014	2080685	1696705	370574	11642	1764
	2015	2404389	2025276	353765	23060	2288
Opolski	2010	4755059	3204211	1333331	179448	38069
	2011	3313553	1998943	1270245	27792	16573
	2012	3465420	2005598	1385184	48528	26110
	2013	3221105	1928753	1222578	59013	10761
	2014	3526487	2050284	1421499	40028	14676
	2015	3785830	2208480	1514678	46755	15917
Strzelecki	2010	1054927	848882	164826	18544	22675
	2011	1483387	1222229	238913	12153	10092
	2012	2229157	1614244	570506	14098	30309
	2013	2127062	1461615	640086	16924	8437
	2014	2639839	1406282	1195748	22392	15417
	2015	3625438	1707840	1876161	23270	18167
Miasto na prawach powiatu – Opole *City with powiat status – Opole*	2010	7263795	5398352	1700591	104034	60818
	2011	8731872	6582084	1965066	110205	74517
	2012	8916231	6953029	1785224	115774	62204
	2013	9015344	7008950	1842490	107822	56082
	2014	9182529	7106039	1892825	110602	73063
	2015	10068622	7499391	2244528	254982	69721

TABL. 2 /72/. **KOSZTY UZYSKANIA PRZYCHODÓW Z CAŁOKSZTAŁTU DZIAŁALNOŚCI**
COSTS OF OBTAINING REVENUES FROM TOTAL ACTIVITY

WYSZCZEGÓLNIENIE *SPECIFICATION*		Koszty ogółem *Total costs*	Koszt własny sprzedanych produktów *Cost sold of products*	Wartość sprzedanych towarów i materiałów *Value sold of goods and materials*	Pozostałe koszty operacyjne *Other operating costs*	Koszty finansowe *Financial costs*
		w tys. zł *in thous. zl*				
WOJEWÓDZTWO **2010**		**25700119**	**19386176**	**5621026**	**300050**	**392867**
VOIVODSHIP	**2011**	**28307134**	**21365552**	**6240035**	**277751**	**423796**
	2012	**30572544**	**23179919**	**6682707**	**334472**	**375446**
	2013	**30231773**	**22970162**	**6584127**	**329546**	**347938**
	2014	**32246219**	**24165275**	**7356501**	**331820**	**392623**
	2015	**34340608**	**25241003**	**8318512**	**438868**	**342225**
Podregion nyski **2010**		**3324446**	**2616330**	**646770**	**26083**	**35263**
Subregion nyski	**2011**	**3753034**	**2788247**	**853979**	**37754**	**73054**
	2012	**4001895**	**3006307**	**878366**	**62251**	**54971**
	2013	**3877600**	**2885186**	**913619**	**38047**	**40748**
	2014	**4075244**	**3107289**	**904369**	**25730**	**37856**
	2015	**4247285**	**3303684**	**875816**	**33835**	**33950**
powiaty: *powiats:*						
Brzeski 2010		1093172	693403	375397	9010	15362
	2011	1335802	733830	548003	19874	34095
	2012	1520178	806959	648671	37975	26573
	2013	1295864	656725	612959	13096	13084
	2014	1352865	714234	618826	8080	11725
	2015	1327214	714607	592968	9890	9749
Głubczycki 2010		457349	435820	16002	2498	3029
	2011	435606	413962	17415	1381	2848
	2012	451449	428985	15690	1927	4847
	2013	454316	430067	13721	3630	6898
	2014	461145	435476	14201	2195	9273
	2015	420966	398624	13726	1638	6978
Namysłowski 2010		553015	463763	79673	6353	3226
	2011	675666	557264	98258	5555	14589
	2012	686064	623223	46819	11762	4260
	2013	783507	658561	106519	14163	4264
	2014	876794	758303	108935	4439	5117
	2015	1022774	898651	108499	9725	5899
Nyski 2010		858058	706284	139158	4496	8120
	2011	1003860	828917	153995	7667	13281
	2012	1011508	860075	131212	5538	14683
	2013	990916	848165	127004	4814	10933
	2014	965845	855018	96233	6412	8182
	2015	997903	899262	84592	6278	7771
Prudnicki 2010		362852	317060	36540	3726	5526
	2011	302100	254274	36308	3277	8241
	2012	332696	287065	35974	5049	4608
	2013	352997	291668	53416	2344	5569
	2014	418595	344258	66174	4604	3559
	2015	478428	392540	76031	6304	3553

TABL. 2 /72/. **KOSZTY UZYSKANIA PRZYCHODÓW Z CAŁOKSZTAŁTU DZIAŁALNOŚCI (dok.)**

COSTS OF OBTAINING REVENUES FROM TOTAL ACTIVITY (cont.)

WYSZCZEGÓLNIENIE *SPECIFICATION*		Koszty ogółem *Total costs*	Koszt własny sprzedanych produktów *Cost sold of products*	Wartość sprzedanych towarów i materiałów *Value sold of goods and materials*	Pozostałe koszty operacyjne *Other operating costs*	Koszty finansowe *Financial costs*
		w tys. zł *in thous. zl*				
Podregion opolski	**2010**	**22375673**	**16769846**	**4974256**	**273967**	**357604**
Subregion opolski	**2011**	**24554100**	**18577305**	**5386056**	**239997**	**350742**
	2012	**26570649**	**20173612**	**5804341**	**272221**	**320475**
	2013	**26354173**	**20084976**	**5670508**	**291499**	**307190**
	2014	**28170975**	**21057986**	**6452132**	**306090**	**354767**
	2015	**30093323**	**21937319**	**7442696**	**405033**	**308275**
powiaty: *powiats:*						
Kędzierzyńsko-kozielski	2010	5716533	3878979	1697329	66124	74101
	2011	6520686	4377182	1961790	72362	109352
	2012	6720862	4567507	1996982	82841	73532
	2013	6650602	4632795	1790596	107143	120068
	2014	7064463	5070575	1739845	128150	125893
	2015	6653385	4757127	1693326	86810	116122
Kluczborski	2010	830910	703010	105889	12509	9502
	2011	947650	788607	131085	13495	14463
	2012	917886	763961	127197	15598	11130
	2013	901081	745326	134155	10029	11571
	2014	916371	750698	136641	20826	8206
	2015	915256	767680	130228	12507	4841
Krapkowicki	2010	2073754	1645219	305050	33368	90117
	2011	2483703	2220650	194811	32936	35306
	2012	2803410	2493202	224667	27271	58270
	2013	2946518	2559555	325093	23314	38556
	2014	3305506	2819640	394461	27692	63713
	2015	3370584	2851794	429875	44547	44368
Oleski	2010	1335584	1085940	222432	19059	8153
	2011	1558338	1264713	245507	20013	28105
	2012	1914861	1552147	329873	11895	20946
	2013	1950657	1613292	303502	11806	22057
	2014	2120679	1770913	298059	7558	44149
	2015	2400131	2063800	279352	27214	29765
Opolski	2010	4350397	3031992	1177952	44627	95826
	2011	3101598	1956960	1079471	23789	41378
	2012	3296491	2031477	1198924	28952	37138
	2013	3068220	1960256	1041446	36289	30229
	2014	3336080	2050989	1229994	25867	29230
	2015	3596290	2196758	1321981	47821	29730
Strzelecki	2010	1076019	888203	144651	28819	14346
	2011	1527308	1241306	216894	12651	56457
	2012	2157568	1580656	530683	16754	29475
	2013	2067123	1424388	595940	19191	27604
	2014	2576516	1410007	1128088	14721	23700
	2015	3531024	1698174	1780934	29191	22725
Miasto na prawach powiatu – Opole	2010	6992476	5536503	1320953	69461	65559
City with powiat status – Opole	2011	8414817	6727887	1556498	64751	65681
	2012	8759571	7184662	1396015	88910	89984
	2013	8769972	7149364	1479776	83727	57105
	2014	8851360	7185164	1525044	81276	59876
	2015	9626653	7601986	1807000	156943	60724

TABL. 3 /73/. **WYNIKI FINANSOWE ORAZ WYBRANE RELACJE EKONOMICZNE W PRZEDSIĘBIORSTWACH**

FINANCIAL RESULTS AND SELECTED ECONOMIC RELATIONS IN ENTERPRISES

WYSZCZEGÓLNIENIE *SPECIFICATION*		Wynik finansowy *Financial result*			Wskaźnik *Rate*		
		na sprzedaży *on sale*	brutto *gross*	netto *net*	poziomu kosztów *cost level indicator*	rentowności obrotu netto *profitability of net turnover*	płynności finansowej II stopnia *liquidity ratio of the second degree*
		w tys. zł *in thous. zl*			w % *in %*		
WOJEWÓDZTWO	**2010**	**1228303**	**1384359**	**1116543**	**94,9**	**4,1**	**94,4**
VOIVODSHIP	**2011**	**1561677**	**1496395**	**1173632**	**95,0**	**3,9**	**95,5**
	2012	**965294**	**972660**	**726771**	**96,9**	**2,3**	**86,3**
	2013	**1104676**	**1077789**	**833306**	**96,6**	**2,7**	**88,6**
	2014	**1307584**	**1257064**	**994702**	**96,2**	**3,0**	**90,3**
	2015	**1492501**	**1532706**	**1259418**	**95,7**	**3,5**	**91,2**
Podregion nyski	**2010**	**77882**	**113120**	**89919**	**96,7**	**2,6**	**86,3**
Subregion nyski	**2011**	**115245**	**105675**	**88079**	**97,3**	**2,3**	**81,4**
	2012	**39462**	**33693**	**16688**	**99,2**	**0,4**	**74,9**
	2013	**124753**	**122010**	**99223**	**96,9**	**2,5**	**84,0**
	2014	**126402**	**171493**	**144513**	**96,0**	**3,4**	**84,8**
	2015	**144040**	**169100**	**143107**	**96,2**	**3,2**	**76,5**
powiaty: *powiats:*							
Brzeski	2010	30333	31729	26290	97,2	2,3	74,1
	2011	18736	16602	13633	98,8	1,0	70,6
	2012	–35172	–43610	–47710	103,0	–3,2	55,8
	2013	21175	18662	14134	98,6	1,1	63,8
	2014	20222	52359	46722	96,3	3,3	78,8
	2015	37981	46196	40181	96,6	2,9	68,9
Głubczycki	2010	7201	9042	6227	98,0	1,3	83,9
	2011	7901	7946	6989	98,2	1,6	97,9
	2012	5094	2456	1807	99,5	0,4	112,2
	2013	9702	6001	5503	98,7	1,2	127,5
	2014	6487	6156	5580	98,7	1,2	118,2
	2015	4351	3225	2655	99,2	0,6	105,6
Namysłowski	2010	15196	22958	19706	96,0	3,4	81,6
	2011	39023	31309	26208	95,6	3,7	77,0
	2012	31207	30059	26481	95,8	3,7	80,2
	2013	47152	42087	34537	94,9	4,2	82,3
	2014	50165	55388	44506	94,1	4,8	71,0
	2015	31213	33619	26961	96,8	2,6	51,5
Nyski	2010	26453	33884	26869	96,2	3,0	106,8
	2011	41354	43104	35363	95,9	3,4	90,5
	2012	28907	32392	25051	96,9	2,4	85,9
	2013	38481	43284	34954	95,8	3,4	100,1
	2014	51624	55775	46887	94,5	4,6	95,5
	2015	41668	51960	43450	95,1	4,1	95,2
Prudnicki	2010	–1301	15507	10827	95,9	2,9	84,1
	2011	8231	6714	5886	97,8	1,9	81,7
	2012	9426	12396	11059	96,4	3,2	74,3
	2013	8243	11976	10095	96,7	2,8	90,8
	2014	–2096	1815	818	99,6	0,2	79,8
	2015	28827	34100	29860	93,4	5,8	96,4

TABL. 3 /73/. **WYNIKI FINANSOWE ORAZ WYBRANE RELACJE EKONOMICZNE W PRZEDSIĘBIORSTWACH (dok.)**

FINANCIAL RESULTS AND SELECTED ECONOMIC RELATIONS IN ENTERPRISES (cont.)

WYSZCZEGÓLNIENIE *SPECIFICATION*		Wynik finansowy *Financial result*			Wskaźnik *Rate*		
		na sprzedaży *on sale*	brutto *gross*	netto *net*	poziomu kosztów *cost level indicator*	rentowności obrotu netto *profitability of net turnover*	płynności finansowej II stopnia *liquidity ratio of the second degree*
		w tys. zł *in thous. zl*			w % *in %*		
Podregion opolski	**2010**	**1150421**	**1271239**	**1026624**	**94,6**	**4,3**	**95,6**
Subregion opolski	**2011**	**1446432**	**1390720**	**1085553**	**94,7**	**4,2**	**98,0**
	2012	**925832**	**938967**	**710083**	**96,6**	**2,6**	**88,3**
	2013	**979923**	**955779**	**734083**	**96,5**	**2,7**	**89,4**
	2014	**1181182**	**1085571**	**850189**	**96,3**	**2,9**	**91,2**
	2015	**1348461**	**1363606**	**1116311**	**95,7**	**3,5**	**93,6**
powiaty: *powiats:*							
Kędzierzyńsko-kozielski	2010	192671	166787	129469	97,2	2,2	82,7
	2011	393340	328976	255570	95,2	3,7	99,7
	2012	246263	226092	166116	96,7	2,4	104,8
	2013	210712	171272	121668	97,5	1,8	112,9
	2014	300974	213833	158944	97,1	2,2	116,4
	2015	324405	298292	231609	95,7	3,3	114,4
Kluczborski	2010	48312	51341	39821	94,2	4,5	71,6
	2011	66293	61368	48770	93,9	4,8	56,9
	2012	37652	32801	26534	96,5	2,8	58,7
	2013	54351	54995	43557	94,2	4,6	58,0
	2014	68126	52229	41000	94,6	4,2	63,2
	2015	75067	76411	65303	92,3	6,6	94,0
Krapkowicki	2010	320754	365379	310300	85,0	12,7	113,4
	2011	456760	503711	411482	83,1	13,8	152,3
	2012	253416	260379	200851	91,5	6,6	76,4
	2013	250066	279796	224694	91,3	7,0	76,4
	2014	270384	274550	217289	92,3	6,1	97,6
	2015	268855	253193	198162	93,0	5,5	87,9
Oleski	2010	38745	33033	25740	97,6	1,9	71,8
	2011	31575	11547	3005	99,3	0,2	60,1
	2012	–2867	22421	13797	98,8	0,7	45,2
	2013	11492	–8347	–13481	100,4	–0,7	35,5
	2014	–1693	–39994	–39397	101,9	–1,9	38,4
	2015	35889	4258	3498	99,8	0,1	40,4
Opolski	2010	327598	404696	333834	91,5	7,0	89,3
	2011	232757	211958	167647	93,6	5,1	79,6
	2012	160381	168911	135807	95,1	3,9	76,9
	2013	149629	152886	121182	95,3	3,8	70,9
	2014	190800	190409	156596	94,6	4,4	65,1
	2015	204419	189674	156585	95,0	4,1	66,9
Strzelecki	2010	–19146	–21084	–28221	102,0	–2,7	88,2
	2011	2942	–43899	–55883	103,0	–3,8	63,0
	2012	73411	71588	55655	96,8	2,5	74,3
	2013	81373	59938	44213	97,2	2,1	87,5
	2014	63935	63368	50280	97,6	1,9	81,5
	2015	104893	94414	80699	97,4	2,2	76,5
Miasto na prawach powiatu – Opole	2010	241487	271087	215681	96,3	3,0	124,2
City with powiat status – Opole	2011	262765	317059	254962	96,4	2,9	128,4
	2012	157576	156775	111323	98,2	1,2	126,0
	2013	222300	245239	192250	97,3	2,1	121,8
	2014	288656	331176	265477	96,4	2,9	120,6
	2015	334933	447364	380455	95,6	3,8	133,3

TABL. 4 /74/. **AKTYWA OBROTOWE PRZEDSIĘBIORSTW**
Stan w dniu 31 XII
CURRENT ASSETS OF ENTERPRISES
As of 31 XII

WYSZCZEGÓLNIENIE *SPECIFICATION*		Ogółem w tys. zł *Total in thous. zl*	W tym w % *Of which in %*				
			zapasy *stocks*	w tym *of which*		należności krótkoterminowe *short-term dues*	inwestycje krótkoterminowe *short-term investments*
				materiały *materials*	produkty gotowe *finished products*		
WOJEWÓDZTWO ..... ***VOIVODSHIP***	**2010**	**8167703**	**30,2**	**11,3**	**5,2**	**49,9**	**17,0**
	2011	**8869746**	**31,3**	**11,5**	**5,0**	**47,3**	**18,3**
	2012	**8722667**	**34,8**	**13,3**	**6,4**	**46,5**	**16,0**
	2013	**8932105**	**33,1**	**13,1**	**5,6**	**45,6**	**18,4**
	2014	**9427214**	**35,4**	**13,6**	**5,9**	**44,6**	**16,4**
	2015	**10392753**	**34,4**	**13,4**	**5,2**	**43,5**	**18,8**
Podregion nyski ..... ***Subregion nyski***	**2010**	**1076379**	**34,9**	**15,8**	**6,1**	**44,6**	**19,5**
	2011	**1208741**	**37,5**	**16,0**	**6,1**	**45,8**	**15,2**
	2012	**1126787**	**37,1**	**15,3**	**7,2**	**47,5**	**14,1**
	2013	**1190269**	**34,9**	**14,6**	**6,7**	**46,5**	**17,4**
	2014	**1256029**	**37,8**	**15,0**	**7,2**	**46,0**	**15,0**
	2015	**1315817**	**40,0**	**17,3**	**7,7**	**41,5**	**17,2**
powiaty: *powiats:*							
Brzeski	2010	352812	44,5	13,0	6,7	39,4	15,0
	2011	418036	45,6	11,4	5,8	38,7	13,8
	2012	387008	47,5	11,2	7,1	37,7	13,9
	2013	410511	41,7	10,3	6,9	41,4	16,0
	2014	436448	42,9	7,7	7,0	41,4	14,3
	2015	458706	43,9	10,0	6,9	38,3	15,9
Głubczycki	2010	148717	30,8	16,9	6,6	61,8	6,0
	2011	139310	29,2	17,8	6,8	63,1	5,0
	2012	148417	29,5	16,1	9,8	61,2	6,1
	2013	145777	26,2	14,5	8,7	62,9	8,2
	2014	142496	31,1	16,6	10,9	59,0	8,6
	2015	122912	35,1	18,0	12,4	52,7	11,3
Namysłowski	2010	157762	42,1	27,5	4,8	34,6	22,4
	2011	210283	43,1	27,0	3,8	36,4	19,7
	2012	172915	34,9	25,0	4,2	46,7	17,9
	2013	203971	38,6	23,4	4,6	38,2	22,3
	2014	239770	42,3	23,6	5,8	38,1	18,8
	2015	248564	49,8	28,1	6,9	31,7	17,4
Nyski	2010	294057	24,4	13,5	5,4	46,5	28,0
	2011	342651	29,6	15,2	6,7	49,1	20,2
	2012	317418	30,5	15,4	7,3	51,3	17,4
	2013	336709	31,0	15,6	7,3	46,8	21,2
	2014	326056	36,0	19,8	7,7	45,5	17,6
	2015	347305	35,5	21,4	8,4	42,8	20,7
Prudnicki	2010	123031	27,8	12,9	7,3	46,8	24,4
	2011	98461	30,5	13,0	8,7	59,7	8,4
	2012	101029	33,1	13,4	9,1	54,8	10,3
	2013	93301	24,1	10,2	4,7	60,5	13,3
	2014	111259	22,0	9,0	4,2	65,9	10,4
	2015	138330	25,0	11,4	6,2	56,2	17,2

TABL. 4 /74/. **AKTYWA OBROTOWE PRZEDSIĘBIORSTW (dok.)**
Stan w dniu 31 XII
CURRENT ASSETS OF ENTRPRISES (cont.)
As of 31 XII

WYSZCZEGÓLNIENIE *SPECIFICATION*		Ogółem w tys. zł *Total in thous. zl*	W tym w % *Of which in %*				
			zapasy *stocks*	w tym *of which*		należności krótkoterminowe *short-term dues*	inwestycje krótkoterminowe *short-term investments*
				materiały *materials*	produkty gotowe *finished products*		
Podregion opolski ..... **Subregion opolski**	**2010**	**7091324**	**29,5**	**10,6**	**5,0**	**50,7**	**16,6**
	2011	**7661005**	**30,3**	**10,7**	**4,9**	**47,5**	**18,8**
	2012	**7595880**	**34,4**	**13,0**	**6,2**	**46,3**	**16,3**
	2013	**7741836**	**32,8**	**12,9**	**5,4**	**45,4**	**18,6**
	2014	**8171185**	**35,0**	**13,3**	**5,7**	**44,4**	**16,6**
	2015	**9076936**	**33,6**	**12,9**	**4,8**	**43,8**	**19,1**
powiaty: *powiats:*							
Kędzierzyńsko-kozielski	2010	1576386	27,8	7,2	3,6	54,5	14,5
	2011	1737971	27,5	8,4	4,1	54,0	15,7
	2012	1765876	32,3	10,0	5,3	51,3	14,0
	2013	1914339	29,5	9,5	4,5	48,6	19,1
	2014	1977654	30,1	9,5	4,5	47,4	19,2
	2015	1935136	29,4	9,4	4,1	45,0	21,8
Kluczborski	2010	260415	30,0	18,3	6,8	42,7	18,0
	2011	322356	32,8	21,4	6,0	42,3	7,6
	2012	259429	36,7	24,6	6,9	45,8	10,0
	2013	245466	39,2	25,7	6,4	42,8	9,7
	2014	267080	37,6	21,7	6,7	39,0	15,2
	2015	312803	38,5	24,8	5,2	50,8	9,2
Krapkowicki	2010	658748	20,1	9,5	4,4	65,9	10,4
	2011	884033	17,0	9,8	3,7	58,6	22,6
	2012	929591	27,4	15,1	6,1	57,1	14,0
	2013	983699	27,1	15,5	5,5	54,6	15,4
	2014	1006329	30,3	16,7	6,1	58,1	8,8
	2015	1016072	32,2	17,7	5,8	56,8	8,5
Oleski	2010	607891	56,1	12,2	19,6	25,8	16,3
	2011	686329	55,6	16,1	10,6	30,3	13,6
	2012	772038	61,7	27,1	14,6	24,6	13,2
	2013	737762	67,2	29,6	19,4	26,7	5,3
	2014	788492	66,4	29,2	18,3	27,8	4,9
	2015	777730	61,4	32,9	13,6	32,4	5,2
Opolski	2010	1504942	31,1	14,4	3,3	57,1	11,2
	2011	1074501	40,3	9,8	5,6	42,7	15,5
	2012	1051151	42,7	10,1	6,6	41,7	14,2
	2013	982301	42,8	10,8	4,3	44,0	10,9
	2014	1117574	47,1	10,5	4,6	40,7	10,1
	2015	1342524	46,4	9,0	4,8	38,0	14,5
Strzelecki	2010	430722	26,3	14,5	6,8	50,8	21,6
	2011	617844	33,7	18,1	11,1	48,9	15,0
	2012	670206	33,0	16,0	10,6	52,8	12,5
	2013	621461	24,1	12,7	6,1	57,4	16,8
	2014	738136	32,5	13,9	6,2	55,4	10,4
	2015	853894	33,8	13,3	6,0	56,2	8,5
Miasto na prawach powiatu – Opole *City with powiat status – Opole*	2010	2052220	25,3	8,4	2,7	46,7	23,2
	2011	2337971	24,1	8,2	2,1	46,1	25,3
	2012	2147589	25,6	8,5	2,3	45,6	23,1
	2013	2256808	24,1	8,8	1,9	42,5	28,7
	2014	2275920	25,1	9,9	2,3	40,4	27,4
	2015	2838777	22,6	8,4	2,0	39,5	31,1

TABL. 5 /75/. **ZOBOWIĄZANIA PRZEDSIĘBIORSTW**
Stan w dniu 31 XII
LIABILITIES OF ENTERPRISES
As of 31 XII

WYSZCZEGÓLNIENIE *SPECIFICATION*		Długoterminowe w tys. zł *Long-term in thous. zl*	W tym kredyty i pożyczki w % *Of which credits and loans in %*	Krótkoterminowe[a] w tys. zł *Short-term[a] in thous. zl*	W tym w % *Of which in %*	
					kredyty i pożyczki[b] *credits and loans[b]*	z tytułu dostaw i usług[c] *deliveries and services[c]*
WOJEWÓDZTWO	**2010**	**2137586**	**60,9**	**5793977**	**23,5**	**54,0**
VOIVODSHIP	**2011**	**1877725**	**51,8**	**6089527**	**18,3**	**58,0**
	2012	**1849929**	**89,3**	**6311172**	**26,2**	**55,2**
	2013	**1610839**	**86,2**	**6448033**	**26,4**	**52,1**
	2014	**2190588**	**84,0**	**6371128**	**25,0**	**52,1**
	2015	**2282974**	**81,9**	**7100228**	**29,5**	**50,6**
Podregion nyski	**2010**	**273932**	**82,0**	**798645**	**24,1**	**53,8**
Subregion nyski	**2011**	**303492**	**80,5**	**905230**	**29,0**	**50,8**
	2012	**285258**	**84,1**	**928154**	**31,2**	**48,7**
	2013	**259998**	**86,0**	**905058**	**31,3**	**47,8**
	2014	**303520**	**87,7**	**903582**	**30,5**	**48,7**
	2015	**301779**	**86,1**	**1009005**	**35,8**	**45,3**
powiaty: *powiats:*						
Brzeski	2010	147884	82,7	258769	35,8	47,0
	2011	138005	79,1	310471	37,0	44,9
	2012	124130	83,1	357603	43,1	43,7
	2013	117585	80,2	369354	44,0	40,4
	2014	122290	81,9	308394	37,8	43,7
	2015	115478	93,0	360412	43,2	38,3
Głubczycki	2010	8910	63,7	120238	26,7	45,6
	2011	15344	90,0	96896	24,8	43,0
	2012	15271	93,4	88956	34,7	45,4
	2013	11572	83,0	81332	20,9	52,0
	2014	12381	85,5	81559	26,4	49,5
	2015	9953	86,8	74561	27,1	47,8
Namysłowski	2010	12495	88,7	110323	25,4	55,1
	2011	21957	92,4	153234	30,9	51,8
	2012	25018	89,7	139283	30,9	55,1
	2013	28361	91,2	149915	36,1	50,7
	2014	71759	90,1	191926	37,2	45,7
	2015	61877	89,8	236845	46,2	43,9
Nyski	2010	93987	83,3	205121	15,9	56,3
	2011	101907	86,7	262519	25,5	52,3
	2012	102114	84,8	253779	19,1	45,8
	2013	88470	92,8	228645	17,7	50,2
	2014	83559	93,2	215482	25,1	47,2
	2015	77771	89,4	231814	25,6	47,8
Prudnicki	2010	10656	68,5	104194	7,2	73,7
	2011	26279	48,3	82110	11,4	75,3
	2012	18725	72,8	88533	14,7	70,3
	2013	14010	84,8	75812	12,6	66,2
	2014	13531	95,7	106221	11,4	70,7
	2015	36700	50,9	105373	15,9	65,0

a Obejmują zobowiązania z wszelkich tytułów, których okres spłaty jest nie dłuższy niż 1 rok; bez funduszy specjalnych. *b* W 2010 r. bez kredytów i pożyczek wobec jednostek powiązanych. *c* Bez względu na okres wymagalności zapłaty.

a Include all liabilities in which the repayment period is not longer than 1 year; excluding special funds. b In 2010 excluding credits and loans towards related entities. c Irrespective of their due date.

TABL. 5 /75/. **ZOBOWIĄZANIA PRZEDSIĘBIORSTW (dok.)**
Stan w dniu 31 XII
LIABILITIES OF ENTERPRISES (cont.)
As of 31 XII

WYSZCZEGÓLNIENIE *SPECIFICATION*		Długoterminowe w tys. zł *Long-term in thous. zl*	W tym kredyty i pożyczki w % *Of which credits and loans in %*	Krótkoterminowe[a] w tys. zł *Short-term[a] in thous. zl*	W tym w % *Of which in %*	
					kredyty i pożyczki[b] *credits and loans[b]*	z tytułu dostaw i usług[c] *deliveries and services[c]*
Podregion opolski	**2010**	**1863654**	**57,8**	**4995332**	**23,4**	**54,0**
Subregion opolski	**2011**	**1574233**	**46,3**	**5184297**	**16,5**	**59,3**
	2012	**1564671**	**90,2**	**5383018**	**25,3**	**56,4**
	2013	**1350841**	**86,2**	**5542975**	**25,6**	**52,8**
	2014	**1887068**	**83,4**	**5467546**	**24,1**	**52,7**
	2015	**1981195**	**81,3**	**6091223**	**28,4**	**51,5**
powiaty: *powiats:*						
Kędzierzyńsko-kozielski	2010	386458	40,6	1316560	17,3	59,8
	2011	474762	36,2	1215951	15,6	63,2
	2012	661107	99,0	1100973	19,8	63,2
	2013	408754	97,6	1146354	22,9	60,9
	2014	495272	92,5	1130340	18,8	59,3
	2015	672425	93,7	1131496	17,6	58,8
Kluczborski	2010	58374	61,0	220696	16,9	63,0
	2011	41827	59,7	283163	10,9	58,7
	2012	24143	76,1	246876	25,3	57,4
	2013	25983	90,2	221987	26,1	54,6
	2014	19875	76,3	229244	16,6	44,2
	2015	13577	77,8	199906	23,6	51,0
Krapkowicki	2010	250930	8,2	443082	13,5	40,4
	2011	259281	10,4	471131	8,1	55,9
	2012	73006	90,0	866069	44,8	39,9
	2013	68764	89,7	901253	37,5	34,7
	2014	273795	98,4	690371	21,9	56,4
	2015	265270	96,4	755687	26,6	52,6
Oleski	2010	238992	23,0	356379	21,8	63,5
	2011	206528	24,9	501835	35,6	52,2
	2012	180239	93,2	645531	31,8	56,1
	2013	152981	93,5	666341	24,8	45,1
	2014	230581	80,3	672179	25,1	40,5
	2015	220698	70,5	723160	48,6	43,2
Opolski	2010	468608	97,6	1150500	45,1	38,1
	2011	128558	60,4	786316	11,9	58,9
	2012	128656	76,9	763185	15,2	63,3
	2013	201532	80,9	761466	21,5	60,4
	2014	191263	71,6	871555	28,0	56,7
	2015	192162	80,7	1054212	32,6	53,0
Strzelecki	2010	268479	85,9	354042	24,7	56,2
	2011	246065	93,0	626597	23,2	56,4
	2012	260250	90,7	589385	25,4	52,5
	2013	225641	79,1	527282	32,0	49,8
	2014	256413	84,8	595767	34,4	36,5
	2015	196592	79,8	721887	33,8	36,2
Miasto na prawach powiatu – Opole	2010	191813	63,2	1154073	13,9	63,3
City with powiat status – Opole	2011	217212	67,7	1299304	13,6	61,2
	2012	237270	71,5	1170999	19,2	59,5
	2013	267186	73,3	1318292	20,0	58,3
	2014	419869	69,2	1278090	23,6	57,7
	2015	420471	58,6	1504875	22,9	55,9

a Obejmują zobowiązania z wszelkich tytułów, których okres spłaty jest nie dłuższy niż 1 rok; bez funduszy specjalnych. *b* W 2010 r. bez kredytów i pożyczek wobec jednostek powiązanych. *c* Bez względu na okres wymagalności zapłaty.

a Include all liabilities in which the repayment period is not longer than 1 year; excluding special funds. b In 2010 excluding credits and loans towards related entities. c Irrespective of their due date.

FINANSE PUBLICZNE
PUBLIC FINANCE

TABL. 1 /76/. **DOCHODY BUDŻETÓW POWIATÓW I MIASTA NA PRAWACH POWIATU WEDŁUG WYBRANYCH RODZAJÓW**
REVENUE OF POWIATS AND CITY WITH POWIAT STATUS BUDGETS BY SELECTED TYPE

WYSZCZEGÓLNIENIE *SPECIFICATION*		Ogółem w tys. zł *Total in thous. zl*	W tym w % ogółem *Of which in % of total*			
			dochody własne *own revenue*	dotacje celowe z budżetu państwa *targeted grants from the state budget*	dotacje §§ 200 i 620[a] *grants from §§ 200 and 620[a]*	subwencja ogólna z budżetu państwa *general subvention from the state budget*
POWIATY *POWIATS*						
OGÓŁEM ..... ***TOTAL***	**2010**	**726258,4**	**30,0**	**19,7**	**5,0**	**44,0**
	2011	**743441,8**	**29,7**	**18,3**	**5,9**	**44,3**
	2012	**725596,4**	**31,4**	**18,1**	**2,6**	**46,1**
	2013	**757038,5**	**32,2**	**17,6**	**4,4**	**44,3**
	2014	**772467,2**	**32,7**	**17,9**	**4,7**	**43,2**
	2015	**764910,9**	**35,8**	**17,2**	**2,0**	**43,6**
Podregion nyski: ***Subregion nyski:***						
Brzeski	2010	91833,8	26,6	20,7	3,5	47,8
	2011	89455,2	24,0	17,0	10,1	47,5
	2012	80672,9	26,5	17,5	2,9	50,7
	2013	80724,4	28,3	18,2	1,8	49,6
	2014	78831,3	30,2	18,3	1,9	48,2
	2015	76900,3	33,6	17,1	1,1	46,6
Głubczycki	2010	49866,8	32,8	28,6	4,7	31,9
	2011	51999,0	36,0	27,0	4,0	30,7
	2012	54556,8	39,2	25,8	1,6	29,9
	2013	57521,8	39,0	26,1	5,7	28,3
	2014	62352,4	42,1	25,8	6,1	25,4
	2015	58138,0	48,7	24,7	0,3	25,9
Namysłowski	2010	42371,1	31,1	16,9	6,0	44,4
	2011	52961,6	24,8	15,1	18,6	39,1
	2012	44454,7	23,6	19,7	3,9	50,7
	2013	47108,6	24,8	17,9	4,3	50,5
	2014	46240,7	31,4	14,3	1,5	50,0
	2015	45374,5	31,6	14,6	1,6	49,8
Nyski	2010	115868,3	23,1	19,6	7,0	49,0
	2011	116707,9	28,0	18,8	2,4	49,3
	2012	113410,8	25,6	17,2	2,0	53,8
	2013	116147,8	26,2	18,5	3,9	50,6
	2014	122059,3	27,0	18,6	2,4	50,7
	2015	121004,6	29,2	16,9	0,9	52,1
Prudnicki	2010	59660,6	34,1	21,1	2,5	41,4
	2011	56158,0	27,1	19,8	6,6	45,9
	2012	51585,7	26,3	18,0	1,9	52,5
	2013	49546,2	26,6	18,7	1,7	51,3
	2014	51794,5	30,8	18,4	1,8	47,1
	2015	55618,9	39,7	15,0	0,0	43,8

a Klasyfikacji dochodów i wydatków budżetowych.
a Of the classification of budget revenue and expenditure.

TABL. 1 /76/. **DOCHODY BUDŻETÓW POWIATÓW I MIASTA NA PRAWACH POWIATU WEDŁUG WYBRANYCH RODZAJÓW (dok.)**
REVENUE OF POWIATS AND CITY WITH POWIAT STATUS BUDGETS BY SELECTED TYPE (cont.)

WYSZCZEGÓLNIENIE *SPECIFICATION*		Ogółem w tys. zł *Total in thous. zl*	W tym w % ogółem *Of which in % of total*			
			dochody własne *own revenue*	dotacje celowe z budżetu państwa *targeted grants from the state budget*	dotacje §§ 200 i 620[a] *grants from §§ 200 and 620[a]*	subwencja ogólna z budżetu państwa *general subvention from the state budget*
POWIATY (dok.) *POWIATS (cont.)*						
Podregion opolski: ***Subregion opolski:***						
Kędzierzyńsko--kozielski	2010	75865,1	28,4	23,4	2,5	44,9
	2011	78680,8	32,3	19,9	1,9	45,4
	2012	83038,3	33,5	19,4	2,0	44,2
	2013	90906,3	26,7	20,3	11,5	41,0
	2014	96530,0	28,2	18,6	13,9	38,6
	2015	90981,4	32,0	19,1	5,4	42,8
Kluczborski	2010	65358,9	30,4	18,9	5,7	43,7
	2011	64242,8	30,9	17,8	3,2	46,2
	2012	70750,0	33,5	22,3	1,4	41,4
	2013	80867,6	45,5	11,7	3,6	37,7
	2014	72026,5	29,4	17,6	9,1	42,4
	2015	67523,2	35,1	17,1	2,0	44,0
Krapkowicki	2010	39399,6	50,5	16,8	3,0	29,1
	2011	36706,6	41,0	19,9	1,0	34,9
	2012	36305,9	41,9	16,8	2,0	33,9
	2013	38478,7	41,6	19,6	2,4	35,3
	2014	41500,7	45,8	17,6	3,4	31,9
	2015	42459,5	43,9	17,7	5,7	31,2
Oleski	2010	55871,6	21,5	16,7	5,8	55,5
	2011	57270,9	20,9	16,6	5,1	54,8
	2012	52466,2	23,8	14,3	2,2	58,9
	2013	53786,6	23,9	14,6	2,2	58,6
	2014	56563,6	25,4	15,6	2,6	54,9
	2015	55577,6	26,7	17,0	0,5	53,9
Opolski	2010	67775,4	39,5	12,6	8,6	36,6
	2011	69351,2	41,3	13,5	3,9	38,0
	2012	72045,1	45,9	11,5	3,1	37,2
	2013	73595,0	44,3	12,9	1,5	37,2
	2014	76919,8	46,0	11,9	3,6	36,0
	2015	82260,5	46,0	12,3	3,5	36,2
Strzelecki	2010	62387,2	26,3	20,7	4,7	47,5
	2011	69907,9	27,0	18,2	9,3	44,7
	2012	66310,0	29,6	17,2	6,2	46,3
	2013	68355,5	30,2	17,3	6,9	44,8
	2014	67648,4	33,0	19,4	1,4	45,1
	2015	69072,5	34,5	18,8	0,8	45,3
MIASTO NA PRAWACH POWIATU *CITY WITH POWIAT STATUS*						
Opole	2010	540625,3	59,2	8,8	6,4	24,9
	2011	552827,7	60,9	8,0	4,5	25,8
	2012	584630,5	56,5	7,4	8,3	26,0
	2013	610276,3	59,1	8,0	4,1	26,3
	2014	625572,6	62,2	8,8	3,5	24,8
	2015	647865,1	63,7	8,4	1,9	24,0

a Klasyfikacji dochodów i wydatków budżetowych.
a Of the classification of budget revenue and expenditure.

TABL. 2 /77/. **DOCHODY BUDŻETÓW POWIATÓW I MIASTA NA PRAWACH POWIATU WEDŁUG WYBRANYCH DZIAŁÓW**

REVENUE OF POWIATS AND CITY WITH POWIAT STATUS BUDGETS BY SELECTED DIVISION

WYSZCZEGÓLNIENIE *SPECIFICATION*		Ogółem w tys. zł *Total in thous. zl*	W tym *Of which*			
			gospodarka mieszkaniowa *dwelling economy*	administracja publiczna *public administration*	oświata i wychowanie *education*	ochrona zdrowia *health care*
			na 1 mieszkańca w zł *per capita in zl*			
		POWIATY *POWIATS*				
OGÓŁEM ..... ***TOTAL***	**2010**	**726258,4**	**15,75**	**26,00**	**24,42**	**34,79**
	2011	**743441,8**	**17,70**	**26,46**	**23,96**	**35,22**
	2012	**725596,4**	**20,06**	**24,80**	**16,73**	**35,58**
	2013	**757038,5**	**31,85**	**23,06**	**19,70**	**29,53**
	2014	**772467,2**	**25,54**	**22,94**	**17,30**	**29,93**
	2015	**764910,9**	**14,99**	**23,46**	**14,30**	**22,53**
Podregion nyski: ***Subregion nyski*:**						
Brzeski	2010	91833,8	9,92	38,12	35,99	43,68
	2011	89455,2	3,03	32,41	23,53	113,96
	2012	80672,9	6,58	28,14	22,92	41,78
	2013	80724,4	12,52	29,99	15,44	42,32
	2014	78831,3	6,32	37,78	10,64	45,07
	2015	76900,3	9,40	31,54	12,86	30,09
Głubczycki	2010	49866,8	13,95	7,27	31,15	52,13
	2011	51999,0	5,86	14,60	8,48	37,63
	2012	54556,8	6,60	16,00	6,85	43,20
	2013	57521,8	4,51	7,38	21,22	44,79
	2014	62352,4	7,93	12,05	48,98	45,76
	2015	58138,0	7,19	9,90	5,52	37,37
Namysłowski	2010	42371,1	46,83	25,89	64,51	103,16
	2011	52961,6	76,03	26,78	118,90	47,12
	2012	44454,7	17,26	27,15	49,89	37,09
	2013	47108,6	21,60	27,83	58,60	40,40
	2014	46240,7	80,25	26,96	24,39	42,20
	2015	45374,5	41,01	26,37	46,67	30,97
Nyski	2010	115868,3	13,17	14,19	31,72	33,84
	2011	116707,9	32,21	8,47	17,58	36,32
	2012	113410,8	18,14	5,29	16,27	35,66
	2013	116147,8	15,37	5,04	26,75	41,71
	2014	122059,3	15,06	8,57	15,56	38,91
	2015	121004,6	7,74	7,07	9,72	28,04
Prudnicki	2010	59660,6	5,74	39,34	21,66	93,27
	2011	56158,0	12,55	37,34	23,78	34,84
	2012	51585,7	13,72	34,62	6,77	36,80
	2013	49546,2	4,90	33,18	19,31	41,42
	2014	51794,5	4,66	36,03	23,84	42,91
	2015	55618,9	10,54	35,60	22,47	35,84

TABL. 2 /77/. **DOCHODY BUDŻETÓW POWIATÓW I MIASTA NA PRAWACH POWIATU WEDŁUG WYBRANYCH DZIAŁÓW (dok.)**

REVENUE OF POWIATS AND CITY WITH POWIAT STATUS BUDGETS BY SELECTED DIVISION (cont.)

WYSZCZEGÓLNIENIE *SPECIFICATION*		Ogółem w tys. zł *Total in thous. zl*	W tym *Of which*			
			gospodarka mieszkaniowa *dwelling economy*	administracja publiczna *public admini-stration*	oświata i wychowanie *education*	ochrona zdrowia *health care*
			na 1 mieszkańca w zł *per capita in zl*			
POWIATY (dok.) *POWIATS (cont.)*						
Podregion opolski: ***Subregion opolski:***						
Kędzierzyńsko- -kozielski	2010	75865,1	0,42	18,18	17,61	28,12
	2011	78680,8	14,77	16,95	18,77	28,78
	2012	83038,3	47,79	14,99	23,13	31,44
	2013	90906,3	2,59	15,95	22,46	33,10
	2014	96530,0	29,88	5,75	10,91	35,24
	2015	90981,4	13,89	3,38	14,42	26,56
Kluczborski	2010	65358,9	78,10	26,63	31,56	28,48
	2011	64242,8	42,71	28,43	28,61	29,33
	2012	70750,0	90,43	27,19	31,13	138,74
	2013	80867,6	270,49	42,80	38,99	29,99
	2014	72026,5	67,72	38,40	51,17	30,97
	2015	67523,2	30,76	35,06	51,34	24,62
Krapkowicki	2010	39399,6	9,62	31,30	9,59	34,45
	2011	36706,6	9,32	39,53	2,78	32,96
	2012	36305,9	10,63	39,10	2,87	22,70
	2013	38478,7	18,76	37,64	6,92	25,65
	2014	41500,7	36,85	41,46	15,14	26,34
	2015	42459,5	14,47	78,82	4,81	21,62
Oleski	2010	55871,6	15,88	5,65	19,49	17,94
	2011	57270,9	6,04	4,97	36,14	19,48
	2012	52466,2	5,90	5,24	15,86	22,15
	2013	53786,6	6,12	5,74	15,67	23,80
	2014	56563,6	12,11	4,20	22,25	23,72
	2015	55577,6	9,78	3,73	10,29	18,41
Opolski	2010	67775,4	1,14	40,82	10,08	0,27
	2011	69351,2	1,08	41,29	8,90	0,27
	2012	72045,1	1,34	50,48	8,59	0,28
	2013	73595,0	19,36	32,47	0,35	0,29
	2014	76919,8	32,42	28,78	1,67	0,27
	2015	82260,5	20,14	24,71	3,19	0,26
Strzelecki	2010	62387,2	13,61	32,17	16,39	21,08
	2011	69907,9	14,69	43,85	29,23	20,02
	2012	66310,0	9,79	24,17	11,02	19,63
	2013	68355,5	10,57	25,31	16,90	21,43
	2014	67648,4	10,84	24,71	3,18	21,30
	2015	69072,5	11,88	24,53	3,81	15,95
MIASTO NA PRAWACH POWIATU *CITY WITH POWIAT STATUS*						
Opole	2010	540625,3	373,94	15,23	43,99	43,25
	2011	552827,7	427,39	28,48	58,75	43,96
	2012	584630,5	363,84	17,12	58,73	45,49
	2013	610276,3	406,84	25,66	68,74	52,75
	2014	625572,6	378,37	24,29	96,27	56,57
	2015	647865,1	376,53	25,78	99,66	43,15

TABL. 3 /78/. **WYDATKI BUDŻETÓW POWIATÓW I MIASTA NA PRAWACH POWIATU WEDŁUG WYBRANYCH RODZAJÓW**

EXPENDITURE OF POWIATS AND CITY WITH POWIAT STATUS BUDGETS BY SELECTED TYPE

WYSZCZEGÓLNIENIE *SPECIFICATION*		Ogółem w tys. zł *Grand total in thous. zl*	W tym w % ogółem *Of which in % of grand total*			
			dotacje *grants*	wydatki bieżące jednostek budżetowych *current expenditure of budgetary units*	wydatki majątkowe *property expenditure*	
					razem *total*	w tym inwestycyjne[a] *of which investment expenditure*[a]
		POWIATY *POWIATS*				
OGÓŁEM ..... *TOTAL*	**2010**	**747976,4**	**5,1**	**76,7**	**14,1**	**14,0**
	2011	**748823,9**	**5,2**	**75,8**	**14,7**	**14,5**
	2012	**723991,7**	**5,8**	**80,8**	**8,0**	**7,9**
	2013	**731536,7**	**5,8**	**79,9**	**9,2**	**9,1**
	2014	**778281,6**	**5,9**	**76,5**	**13,2**	**13,0**
	2015	**759916,7**	**6,3**	**77,8**	**11,4**	**10,9**
Podregion nyski: ***Subregion nyski*:**						
Brzeski	2010	94782,5	3,5	83,8	8,8	8,8
	2011	89224,2	4,1	80,6	11,2	11,2
	2012	81775,3	4,5	85,8	5,1	5,1
	2013	80266,3	3,6	86,2	5,5	5,5
	2014	75868,4	3,3	91,3	1,1	1,1
	2015	76842,3	4,1	88,2	2,7	2,7
Głubczycki	2010	52119,7	3,6	85,5	6,6	6,4
	2011	52819,8	3,7	83,5	8,5	8,5
	2012	54195,5	3,6	86,0	6,1	6,1
	2013	56955,4	3,6	83,0	9,5	9,5
	2014	61574,5	3,4	81,0	12,0	11,9
	2015	57297,0	2,7	87,7	4,2	4,2
Namysłowski	2010	44720,7	5,7	70,1	20,6	20,6
	2011	50837,3	5,8	65,2	25,3	25,3
	2012	42857,6	10,0	77,5	8,1	8,1
	2013	46403,2	10,5	74,6	10,6	10,6
	2014	44970,0	11,5	76,7	8,3	8,3
	2015	43651,7	12,4	76,9	7,4	6,7
Nyski	2010	124294,8	6,5	71,4	19,1	19,1
	2011	113365,5	5,4	78,3	12,9	12,2
	2012	114246,6	5,8	80,5	9,9	9,5
	2013	112809,2	6,3	83,1	6,5	5,9
	2014	122488,2	6,4	77,6	12,4	11,5
	2015	123052,5	6,2	74,5	16,1	15,6
Prudnicki	2010	55912,9	0,8	78,4	16,4	16,4
	2011	56176,7	0,9	75,9	18,7	18,7
	2012	50923,5	1,2	84,6	8,0	8,0
	2013	48644,7	1,0	89,9	3,1	3,1
	2014	57483,0	0,8	74,9	19,5	19,5
	2015	50940,7	0,8	83,3	9,9	5,9

a Łącznie z dotacjami na finansowanie zadań inwestycyjnych samorządowych zakładów budżetowych oraz w 2010 r. – gospodarstw pomocniczych i funduszy celowych.

a Including grants for financing investment tasks of local government budgetary establishments as well as in 2010 – also of auxiliary units and appropriated funds.

TABL. 3 /78/. **WYDATKI BUDŻETÓW POWIATÓW I MIASTA NA PRAWACH POWIATU WEDŁUG WYBRANYCH RODZAJÓW (dok.)**

EXPENDITURE OF POWIATS AND CITY WITH POWIAT STATUS BUDGETS BY SELECTED TYPE (cont.)

WYSZCZEGÓLNIENIE *SPECIFICATION*		Ogółem w tys. zł *Grand total in thous. zl*	W tym w % ogółem *Of which in % of grand total*			
			dotacje *grants*	wydatki bieżące jednostek budżetowych *current expenditure of budgetary units*	wydatki majątkowe *property expenditure*	
					razem *total*	w tym inwestycyjne[a] *of which investment expenditure*[a]
POWIATY (dok.) *POWIATS (cont.)*						
Podregion opolski: ***Subregion opolski:***						
Kędzierzyńsko--kozielski	2010	83243,8	5,4	78,1	11,9	11,9
	2011	74672,5	6,3	84,1	4,0	4,0
	2012	79671,7	7,9	79,7	3,3	3,3
	2013	89431,2	6,5	70,9	17,3	17,3
	2014	100673,8	6,6	64,5	24,5	24,5
	2015	89896,5	7,5	73,0	14,9	14,9
Kluczborski	2010	67333,3	1,6	73,5	19,5	19,5
	2011	68568,7	1,5	74,4	18,5	18,5
	2012	73619,0	1,3	81,5	10,6	10,6
	2013	68000,6	1,8	80,5	11,0	11,0
	2014	79908,6	1,6	75,0	17,6	17,6
	2015	72558,8	1,5	79,3	14,5	14,3
Krapkowicki	2010	34068,1	1,0	79,5	11,1	10,2
	2011	37420,0	0,5	76,7	15,3	14,5
	2012	38681,7	0,8	76,1	14,9	14,1
	2013	38169,0	0,9	80,8	9,5	9,5
	2014	38423,7	1,0	79,7	11,2	10,9
	2015	42237,8	1,0	79,0	12,5	11,3
Oleski	2010	57768,0	6,3	80,6	9,7	9,7
	2011	60724,1	6,6	72,4	17,4	17,4
	2012	51038,6	7,3	87,1	1,0	1,0
	2013	53119,7	7,2	84,5	4,1	4,1
	2014	55592,2	6,7	81,2	6,9	6,9
	2015	55872,5	6,6	80,1	9,3	9,3
Opolski	2010	68866,9	9,3	69,2	17,7	17,7
	2011	76863,1	9,8	64,3	22,2	22,2
	2012	71177,1	10,7	72,4	12,1	12,1
	2013	71462,9	10,9	72,6	12,0	12,0
	2014	72604,4	10,9	70,3	14,8	14,8
	2015	78860,8	12,9	66,7	15,3	15,3
Strzelecki	2010	64865,6	8,8	76,7	10,7	10,7
	2011	68152,0	9,2	74,7	12,2	11,7
	2012	65805,1	9,1	77,2	9,1	9,1
	2013	66274,6	9,5	76,2	9,3	9,3
	2014	68694,8	11,0	75,8	9,4	9,4
	2015	68706,1	11,2	74,5	10,4	10,4
MIASTO NA PRAWACH POWIATU *CITY WITH POWIAT STATUS*						
Opole	2010	568839,9	7,3	62,8	22,9	22,9
	2011	578653,0	7,7	66,7	18,6	18,6
	2012	570580,7	8,5	71,4	12,8	12,7
	2013	644692,3	7,7	65,1	20,8	18,3
	2014	630130,9	8,2	71,6	13,6	12,4
	2015	640242,7	9,4	73,0	11,1	10,3

a Łącznie z dotacjami na finansowanie zadań inwestycyjnych samorządowych zakładów budżetowych oraz w 2010 r. – gospodarstw pomocniczych i funduszy celowych.

a Including grants for financing investment tasks of local government budgetary establishments as well as in 2010 – also of auxiliary units and appropriated funds.

TABL. 4 /79/. **WYDATKI BUDŻETÓW POWIATÓW I MIASTA NA PRAWACH POWIATU WEDŁUG WYBRANYCH DZIAŁÓW**

EXPENDITURE OF POWIATS AND CITY WITH POWIAT STATUS BUDGETS BY SELECTED DIVISION

WYSZCZEGÓLNIENIE *SPECIFICATION*		Ogółem w tys. zł *Total in thous. zl*	W tym *Of which*			
			gospodarka mieszkaniowa *dwelling economy*	administracja publiczna *public admini-stration*	oświata i wychowanie *education*	ochrona zdrowia *health care*
			na 1 mieszkańca w zł *per capita in zl*			
POWIATY *POWIATS*						
OGÓŁEM ..... **TOTAL**	**2010**	**747976,4**	**7,15**	**93,32**	**277,62**	**52,64**
	2011	**748823,9**	**5,58**	**103,29**	**290,03**	**35,50**
	2012	**723991,7**	**9,86**	**99,22**	**288,85**	**36,87**
	2013	**731536,7**	**9,47**	**96,70**	**290,53**	**30,53**
	2014	**778281,6**	**21,93**	**103,30**	**284,27**	**35,62**
	2015	**759916,7**	**10,42**	**108,81**	**281,63**	**30,39**
Podregion nyski: ***Subregion nyski*:**						
Brzeski	2010	94782,5	0,75	95,72	342,80	106,05
	2011	89224,2	0,91	103,36	348,94	77,99
	2012	81775,3	0,76	105,06	364,07	41,06
	2013	80266,3	0,93	100,83	366,03	44,16
	2014	75868,4	0,28	104,27	315,66	48,99
	2015	76842,3	1,05	109,74	312,78	40,22
Głubczycki	2010	52119,7	3,52	103,42	199,45	104,32
	2011	52819,8	2,15	107,39	227,34	37,63
	2012	54195,5	1,81	113,69	256,35	43,20
	2013	56955,4	1,91	101,09	220,34	44,79
	2014	61574,5	1,12	119,63	253,97	45,76
	2015	57297,0	1,37	109,89	192,08	37,37
Namysłowski	2010	44720,7	17,97	118,47	374,11	153,76
	2011	50837,3	9,45	120,10	441,06	60,01
	2012	42857,6	6,14	116,67	388,19	46,86
	2013	46403,2	7,13	119,67	414,81	40,56
	2014	44970,0	36,42	127,39	393,37	42,41
	2015	43651,7	5,09	126,54	386,38	43,47
Nyski	2010	124294,8	4,62	90,05	314,00	65,30
	2011	113365,5	1,96	89,16	300,81	53,66
	2012	114246,6	2,45	84,08	310,06	37,81
	2013	112809,2	4,38	88,18	313,32	44,89
	2014	122488,2	18,94	92,86	315,54	45,17
	2015	123052,5	7,17	92,46	309,34	47,34
Prudnicki	2010	55912,9	13,85	100,45	325,55	70,77
	2011	56176,7	9,22	107,06	337,64	34,92
	2012	50923,5	9,23	110,16	331,58	36,85
	2013	48644,7	5,79	110,31	344,43	42,60
	2014	57483,0	1,24	120,13	326,64	43,99
	2015	50940,7	0,90	118,15	330,20	71,54

TABL. 4 /79/. **WYDATKI BUDŻETÓW POWIATÓW I MIASTA NA PRAWACH POWIATU WEDŁUG WYBRANYCH DZIAŁÓW (dok.)**

EXPENDITURE OF POWIATS AND CITY WITH POWIAT STATUS BUDGETS BY SELECTED DIVISION (cont.)

WYSZCZEGÓLNIENIE *SPECIFICATION*		Ogółem w tys. zł *Total in thous. zl*	W tym *Of which*			
			gospodarka mieszkaniowa *dwelling economy*	administracja publiczna *public admini-stration*	oświata i wychowanie *education*	ochrona zdrowia *health care*
			na 1 mieszkańca w zł *per capita in zl*			
POWIATY (dok.) *POWIATS (cont.)*						
Podregion opolski: ***Subregion opolski:***						
Kędzierzyńsko--kozielski	2010	83243,8	0,59	83,74	348,93	29,00
	2011	74672,5	0,86	77,18	348,98	29,21
	2012	79671,7	0,87	76,89	348,78	31,80
	2013	89431,2	1,29	83,32	338,69	33,32
	2014	100673,8	1,16	95,24	354,30	70,29
	2015	89896,5	1,65	91,17	363,98	26,88
Kluczborski	2010	67333,3	47,27	92,16	304,07	29,00
	2011	68568,7	39,84	102,08	312,83	29,97
	2012	73619,0	101,40	100,76	331,03	139,23
	2013	68000,6	69,93	102,01	341,19	30,52
	2014	79908,6	187,49	115,54	355,65	31,13
	2015	72558,8	84,12	107,83	356,40	24,75
Krapkowicki	2010	34068,1	0,46	81,94	146,04	61,85
	2011	37420,0	0,48	112,85	150,21	39,04
	2012	38681,7	0,49	124,86	163,53	28,22
	2013	38169,0	0,52	115,03	173,39	27,21
	2014	38423,7	0,49	115,35	164,17	28,53
	2015	42237,8	1,09	153,36	173,78	30,10
Oleski	2010	57768,0	1,57	88,89	348,37	18,55
	2011	60724,1	1,53	96,56	398,97	19,94
	2012	51038,6	1,68	90,18	335,79	22,60
	2013	53119,7	1,78	97,20	349,93	24,21
	2014	55592,2	2,39	105,07	333,92	24,69
	2015	55872,5	2,61	108,67	323,07	18,91
Opolski	2010	68866,9	1,59	83,79	125,17	0,68
	2011	76863,1	1,37	133,64	128,41	0,31
	2012	71177,1	2,00	105,56	130,92	0,31
	2013	71462,9	13,84	90,56	127,20	0,34
	2014	72604,4	14,58	90,19	126,12	0,36
	2015	78860,8	11,64	109,96	136,12	0,36
Strzelecki	2010	64865,6	3,78	114,02	290,25	24,29
	2011	68152,0	6,00	94,15	328,17	20,32
	2012	65805,1	1,55	95,11	319,01	19,90
	2013	66274,6	1,69	88,67	318,99	21,44
	2014	68694,8	2,22	95,67	299,34	22,44
	2015	68706,1	2,06	103,48	295,04	17,43
MIASTO NA PRAWACH POWIATU *CITY WITH POWIAT STATUS*						
Opole	2010	568839,9	218,03	343,21	1437,42	71,43
	2011	578653,0	233,22	365,33	1594,32	60,89
	2012	570580,7	214,74	393,05	1683,58	61,32
	2013	644692,3	211,25	398,27	1706,83	69,79
	2014	630130,9	301,76	406,00	1765,09	71,71
	2015	640242,7	277,59	432,35	1833,84	62,95

TABL. 5 /80/. **DOCHODY, WYDATKI I WYNIK BUDŻETÓW POWIATÓW I MIASTA NA PRAWACH POWIATU**

REVENUE, EXPENDITURE AND RESULT OF POWIATS AND CITY WITH POWIAT STATUS BUDGETS

WYSZCZEGÓLNIENIE *SPECIFICATION*		Dochody *Revenue*		Wydatki *Expenditure*		Wynik deficyt (–)/ nadwyżka (+) w tys. zł *Result deficit (–)/ surplus (+) in thous. zl*
		w tys. zł *in thous. zl*	rok poprzedni= =100 *previous year= =100*	w tys. zł *in thous. zl*	rok poprzedni= =100 *previous year= =100*	
		POWIATY *POWIATS*				
OGÓŁEM ..... ***TOTAL***	**2010**	**726258,4**	**108,7**	**747976,4**	**104,7**	**–21718,0**
	2011	**743441,8**	**102,4**	**748823,9**	**100,1**	**–5382,1**
	2012	**725596,4**	**97,6**	**723991,7**	**96,7**	**+1604,7**
	2013	**757038,5**	**104,3**	**731536,7**	**101,0**	**+25501,8**
	2014	**772467,2**	**102,0**	**778281,6**	**106,4**	**–5814,4**
	2015	**764910,9**	**99,0**	**759916,7**	**97,6**	**+4994,3**
Podregion nyski: ***Subregion nyski*:**						
Brzeski	2010	91833,8	113,8	94782,5	110,3	–2948,7
	2011	89455,2	97,4	89224,2	94,1	+230,9
	2012	80672,9	90,2	81775,3	91,7	–1102,4
	2013	80724,4	100,1	80266,3	98,2	+458,1
	2014	78831,3	97,7	75868,4	94,5	+2962,8
	2015	76900,3	97,6	76842,3	101,3	+58,0
Głubczycki	2010	49866,8	102,9	52119,7	101,7	–2252,9
	2011	51999,0	104,3	52819,8	101,3	–820,8
	2012	54556,8	104,9	54195,5	102,6	+361,3
	2013	57521,8	105,4	56955,4	105,1	+566,4
	2014	62352,4	108,4	61574,5	108,1	+777,9
	2015	58138,0	93,2	57297,0	93,1	+840,9
Namysłowski	2010	42371,1	91,1	44720,7	89,7	–2349,7
	2011	52961,6	125,0	50837,3	113,7	+2124,4
	2012	44454,7	83,9	42857,6	84,3	+1597,1
	2013	47108,6	106,0	46403,2	108,3	+705,4
	2014	46240,7	98,2	44970,0	96,9	+1270,7
	2015	45374,5	98,1	43651,7	97,1	+1722,9
Nyski	2010	115868,3	104,1	124294,8	110,5	–8426,5
	2011	116707,9	100,7	113365,5	91,2	+3342,4
	2012	113410,8	97,2	114246,6	100,8	–835,8
	2013	116147,8	102,4	112809,2	98,7	+3338,6
	2014	122059,3	105,1	122488,2	108,6	–428,9
	2015	121004,6	99,1	123052,5	100,5	–2047,8
Prudnicki	2010	59660,6	133,0	55912,9	107,4	+3747,7
	2011	56158,0	94,1	56176,7	100,5	–18,7
	2012	51585,7	91,9	50923,5	90,6	+662,2
	2013	49546,2	96,0	48644,7	95,5	+901,6
	2014	51794,5	104,5	57483,0	118,2	–5688,4
	2015	55618,9	107,4	50940,7	88,6	+4678,2

TABL. 5 /80/. **DOCHODY, WYDATKI I WYNIK BUDŻETÓW POWIATÓW I MIASTA NA PRAWACH POWIATU (dok.)**

REVENUE, EXPENDITURE AND RESULT OF POWIATS AND CITY WITH POWIAT STATUS BUDGETS (cont.)

WYSZCZEGÓLNIENIE *SPECIFICATION*		Dochody *Revenue*		Wydatki *Expenditure*		Wynik deficyt (–)/ nadwyżka (+) w tys. zł *Result deficit (–)/ surplus (+) in thous. zl*
		w tys. zł *in thous. zl*	rok poprzedni= =100 *previous year= =100*	w tys. zł *in thous. zl*	rok poprzedni= =100 *previous year= =100*	
		POWIATY (dok.) *POWIATS (cont.)*				
Podregion opolski: ***Subregion opolski:***						
Kędzierzyńsko- -kozielski	2010	75865,1	99,9	83243,8	105,8	–7378,7
	2011	78680,8	103,7	74672,5	89,7	+4008,2
	2012	83038,3	105,5	79671,7	106,7	+3366,7
	2013	90906,3	109,5	89431,2	112,2	+1475,1
	2014	96530,0	106,2	100673,8	112,6	–4143,8
	2015	90981,4	94,3	89896,5	89,3	+1084,9
Kluczborski	2010	65358,9	117,9	67333,3	112,5	–1974,4
	2011	64242,8	98,3	68568,7	101,8	–4325,9
	2012	70750,0	110,1	73619,0	107,4	–2869,0
	2013	80867,6	114,3	68000,6	92,4	+12867,0
	2014	72026,5	89,1	79908,6	117,5	–7882,1
	2015	67523,2	93,7	72558,8	90,8	–5035,6
Krapkowicki	2010	39399,6	107,7	34068,1	70,3	+5331,5
	2011	36706,6	93,2	37420,0	109,8	–713,4
	2012	36305,9	98,9	38681,7	103,4	–2375,8
	2013	38478,7	106,0	38169,0	98,7	+309,7
	2014	41500,7	107,9	38423,7	100,7	+3077,0
	2015	42459,5	102,3	42237,8	109,9	+221,7
Oleski	2010	55871,6	115,9	57768,0	114,0	–1896,4
	2011	57270,9	102,5	60724,1	105,1	–3453,2
	2012	52466,2	91,6	51038,6	84,1	+1427,6
	2013	53786,6	102,5	53119,7	104,1	+666,9
	2014	56563,6	105,2	55592,2	104,7	+971,3
	2015	55577,6	98,3	55872,5	100,5	–294,9
Opolski	2010	67775,4	116,0	68866,9	117,2	–1091,5
	2011	69351,2	102,3	76863,1	111,6	–7512,0
	2012	72045,1	103,9	71177,1	92,6	+868,0
	2013	73595,0	102,2	71462,9	100,4	+2132,1
	2014	76919,8	104,5	72604,4	101,6	+4315,4
	2015	82260,5	106,9	78860,8	108,6	+3399,7
Strzelecki	2010	62387,2	101,5	64865,6	97,7	–2478,4
	2011	69907,9	112,1	68152,0	105,1	+1755,8
	2012	66310,0	94,9	65805,1	96,6	+504,8
	2013	68355,5	103,1	66274,6	100,7	+2081,0
	2014	67648,4	99,0	68694,8	103,7	–1046,4
	2015	69072,5	102,1	68706,1	100,0	+366,4
		MIASTO NA PRAWACH POWIATU *CITY WITH POWIAT STATUS*				
Opole	2010	540625,3	111,9	568839,9	110,3	–28214,7
	2011	552827,7	102,3	578653,0	101,7	–25825,3
	2012	584630,5	105,8	570580,7	98,6	+14049,8
	2013	610276,3	104,4	644692,3	113,0	–34416,0
	2014	625572,6	102,5	630130,9	97,7	–4558,3
	2015	647865,1	103,6	640242,7	101,6	+7622,4

PODMIOTY GOSPODARKI NARODOWEJ
ENTITIES OF THE NATIONAL ECONOMY

TABL. 1 /81/. **PODMIOTY GOSPODARKI NARODOWEJ[a] W REJESTRZE REGON[b]**
Stan w dniu 31 XII
ENTITIES OF THE NATIONAL ECONOMY[a] IN THE REGON REGISTER[b]
As of 31 XII

WYSZCZEGÓLNIENIE *SPECIFICATION*		Ogółem *Total*	W tym osoby fizyczne *Of which natural persons*	Sektor *Sector* publiczny *public*	Sektor *Sector* prywatny *private*	Ogółem *Total* na 1000 ludności w wieku produkcyjnym *per 1000 population of working age*	W tym osoby fizyczne *Of which natural persons* na 1000 ludności w wieku produkcyjnym *per 1000 population of working age*
WOJEWÓDZTWO	**2010**	**99118**	**73772**	**4199**	**94919**	**148,6**	**110,6**
VOIVODSHIP	**2011**	**97560**	**71734**	**4197**	**93363**	**147,1**	**108,1**
	2012	**98741**	**71851**	**4245**	**94496**	**150,1**	**109,2**
	2013	**100038**	**72458**	**4203**	**95835**	**153,9**	**111,4**
	2014	**100077**	**71803**	**4185**	**95864**	**155,6**	**111,6**
	2015	**100432**	**71483**	**4192**	**95819**	**158,0**	**112,5**
Podregion nyski	**2010**	**36685**	**27478**	**1929**	**34756**	**147,0**	**110,1**
Subregion nyski	**2011**	**35856**	**26497**	**1933**	**33923**	**144,6**	**106,8**
	2012	**36353**	**26583**	**1978**	**34375**	**147,7**	**108,0**
	2013	**36834**	**26851**	**1967**	**34867**	**151,4**	**110,4**
	2014	**36659**	**26472**	**1955**	**34700**	**152,3**	**110,0**
	2015	**36677**	**26291**	**1960**	**34607**	**154,2**	**110,5**
powiaty: *powiats:*							
Brzeski	2010	10106	7613	463	9643	168,3	126,7
	2011	9882	7361	462	9420	165,4	123,2
	2012	9967	7333	476	9491	168,1	123,7
	2013	10106	7402	470	9636	172,1	126,0
	2014	10062	7307	451	9610	173,3	125,8
	2015	10082	7273	453	9592	175,5	126,6
Głubczycki	2010	4091	2917	240	3851	131,2	93,6
	2011	3963	2772	241	3722	128,1	89,6
	2012	4022	2791	242	3780	131,4	91,2
	2013	4012	2759	245	3767	133,0	91,4
	2014	4007	2723	248	3758	134,1	91,2
	2015	4033	2699	246	3776	136,4	91,3
Namysłowski	2010	4213	3317	170	4043	149,1	117,4
	2011	4084	3172	165	3919	145,5	113,0
	2012	4179	3212	168	4011	149,6	115,0
	2013	4256	3238	170	4086	154,1	117,2
	2014	4264	3219	173	4090	155,8	117,6
	2015	4301	3228	176	4111	158,9	119,2
Nyski	2010	13835	10468	747	13088	148,5	112,3
	2011	13589	10158	753	12836	146,7	109,7
	2012	13781	10189	766	13015	150,2	111,0
	2013	13990	10348	752	13238	154,4	114,2
	2014	13846	10125	750	13095	154,7	113,1
	2015	13746	9968	754	12950	155,6	112,9

a Bez osób prowadzących gospodarstwa indywidualne w rolnictwie. *b* Patrz uwagi metodyczne, ust. 2 na str. 33.
a Excluding persons tending private farms in agriculture. b See methodological notes, item 2 on page 33.

TABL. 1 /81/. **PODMIOTY GOSPODARKI NARODOWEJ[a] W REJESTRZE REGON[b] (cd.)**
Stan w dniu 31 XII
ENTITIES OF THE NATIONAL ECONOMY[a] IN THE REGON REGISTER[b] (cont.)
As of 31 XII

WYSZCZEGÓLNIENIE *SPECIFICATION*		Ogółem *Total*	W tym osoby fizyczne *Of which natural persons*	Sektor *Sector* publiczny *public*	Sektor *Sector* prywatny *private*	Ogółem *Total*	W tym osoby fizyczne *Of which natural persons*
						na 1000 ludności w wieku produkcyjnym *per 1000 population of working age*	
Podregion nyski (dok.) ***Subregion nyski (cont.)***							
powiaty: *powiats:*							
Prudnicki	2010	4440	3163	309	4131	120,2	85,6
	2011	4338	3034	312	4026	118,3	82,7
	2012	4404	3058	326	4078	120,8	83,8
	2013	4470	3104	330	4140	123,8	85,9
	2014	4480	3098	333	4147	125,1	86,5
	2015	4515	3123	331	4178	127,5	88,2
Podregion opolski ...	**2010**	**62433**	**46294**	**2270**	**60163**	**149,6**	**110,9**
Subregion opolski	**2011**	**61704**	**45237**	**2264**	**59440**	**148,6**	**108,9**
	2012	**62388**	**45268**	**2267**	**60121**	**151,5**	**109,9**
	2013	**63204**	**45607**	**2236**	**60968**	**155,3**	**112,1**
	2014	**63418**	**45331**	**2230**	**61164**	**157,5**	**112,6**
	2015	**63755**	**45192**	**2232**	**61212**	**160,3**	**113,6**
powiaty: *powiats:*							
Kędzierzyńsko-kozielski	2010	8994	6427	433	8561	140,5	100,4
	2011	8858	6230	438	8420	139,3	98,0
	2012	8992	6246	411	8581	142,8	99,2
	2013	9025	6233	388	8637	145,1	100,2
	2014	9081	6236	392	8686	147,5	101,3
	2015	9103	6223	396	8677	149,6	102,3
Kluczborski	2010	6341	4773	280	6061	142,0	106,9
	2011	6227	4627	278	5949	140,1	104,1
	2012	6247	4580	282	5965	141,4	103,7
	2013	6314	4632	278	6036	144,1	105,7
	2014	6259	4548	278	5975	144,1	104,7
	2015	6274	4539	275	5982	145,9	105,5
Krapkowicki	2010	4796	3608	157	4639	109,5	82,4
	2011	4770	3550	154	4616	109,4	81,4
	2012	4865	3608	151	4714	112,4	83,3
	2013	4911	3636	145	4766	114,3	84,6
	2014	4880	3568	145	4735	115,0	84,1
	2015	4882	3541	145	4720	116,2	84,3
Oleski	2010	5321	4289	196	5125	122,9	99,0
	2011	5296	4246	191	5105	123,0	98,6
	2012	5365	4275	194	5171	125,2	99,8
	2013	5428	4302	196	5232	127,8	101,3
	2014	5496	4344	194	5301	130,2	102,9
	2015	5526	4359	195	5317	132,2	104,3
Opolski	2010	11386	9285	342	11044	127,8	104,2
	2011	11382	9228	340	11042	127,8	103,6
	2012	11537	9306	344	11193	129,8	104,7
	2013	11844	9551	348	11496	133,9	107,9
	2014	11934	9543	341	11591	135,7	108,5
	2015	12029	9567	336	11649	137,9	109,7

a Bez osób prowadzących gospodarstwa indywidualne w rolnictwie. *b* Patrz uwagi metodyczne, ust. 2 na str. 33.
a Excluding persons tending private farms in agriculture. b See methodological notes, item 2 on page 33.

TABL. 1 /81/. **PODMIOTY GOSPODARKI NARODOWEJ[a] W REJESTRZE REGON[b] (dok.)**
Stan w dniu 31 XII
ENTITIES OF THE NATIONAL ECONOMY[a] IN THE REGON REGISTER[b] (cont.)
As of 31 XII

WYSZCZEGÓLNIENIE *SPECIFICATION*		Ogółem *Total*	W tym osoby fizyczne *Of which natural persons*	Sektor *Sector* publiczny *public*	Sektor *Sector* prywatny *private*	Ogółem *Total* (na 1000 ludności w wieku produkcyjnym *per 1000 population of working age*)	W tym osoby fizyczne *Of which natural persons* (na 1000 ludności w wieku produkcyjnym *per 1000 population of working age*)
Podregion opolski (dok.) ***Subregion opolski (cont.)***							
powiaty: *powiats:*							
Strzelecki	2010	5234	3996	232	5002	102,8	78,5
	2011	5149	3880	230	4919	101,4	76,4
	2012	5212	3870	259	4953	103,0	76,5
	2013	5256	3885	252	5004	105,1	77,7
	2014	5247	3843	252	4994	105,8	77,5
	2015	5255	3834	251	4991	107,1	78,2
Miasto na prawach powiatu – Opole *City with powiat status – Opole*	2010	20361	13916	630	19731	249,7	170,7
	2011	20022	13476	633	19389	247,8	166,8
	2012	20170	13383	626	19544	255,0	169,2
	2013	20426	13368	629	19797	265,5	173,7
	2014	20521	13249	628	19882	271,8	175,5
	2015	20686	13129	634	19876	280,4	178,0

a Bez osób prowadzących gospodarstwa indywidualne w rolnictwie. *b* Patrz uwagi metodyczne, ust. 2 na str. 33.
a Excluding persons tending private farms in agriculture. b See methodological notes, item 2 on page 33.

TABL. 2 /82/. **PODMIOTY GOSPODARKI NARODOWEJ[a] NOWO ZAREJESTROWANE W REJESTRZE REGON WEDŁUG WYBRANYCH SEKCJI**
NEWLY REGISTERED ENTITIES OF THE NATIONAL ECONOMY[a] IN THE REGON REGISTER BY SELECTED SECTIONS

WYSZCZEGÓLNIENIE *SPECIFICATION*		Ogółem *Total*	W tym w % ogółem *Of which in % of total*: przemysł *industry*	budownictwo *construction*	handel; naprawa pojazdów samochodowych[Δ] *trade; repair of motor vehicles*[Δ]	transport i gospodarka magazynowa *transportation and storage*	pozostała działalność usługowa *other service activities*
WOJEWÓDZTWO ..... ***VOIVODSHIP***	**2010**	**8542**	**10,2**	**16,7**	**27,6**	**3,4**	**6,6**
	2011	**6920**	**8,4**	**17,8**	**27,6**	**4,0**	**6,5**
	2012	**6922**	**8,1**	**16,1**	**23,6**	**3,9**	**6,7**
	2013	**7410**	**9,6**	**17,4**	**25,3**	**4,2**	**6,6**
	2014	**6851**	**9,2**	**16,4**	**21,9**	**4,2**	**9,3**
	2015	**6737**	**8,9**	**19,2**	**21,4**	**5,1**	**5,4**

a Bez osób prowadzących gospodarstwa indywidualne w rolnictwie.
a Excluding persons tending private farms in agriculture.

TABL. 2 /82/. **PODMIOTY GOSPODARKI NARODOWEJ[a] NOWO ZAREJESTROWANE W REJESTRZE REGON WEDŁUG WYBRANYCH SEKCJI (cd.)**

NEWLY REGISTERED ENTITIES OF THE NATIONAL ECONOMY[a] IN THE REGON REGISTER BY SELECTED SECTIONS (cont.)

WYSZCZEGÓLNIENIE *SPECIFICATION*		Ogółem *Total*	W tym w % ogółem *Of which in % of total*				
			przemysł *industry*	budownictwo *construction*	handel; naprawa pojazdów samochodowych[Δ] *trade; repair of motor vehicles*[Δ]	transport i gospodarka magazynowa *transportation and storage*	pozostała działalność usługowa *other service activities*
Podregion nyski	**2010**	**3224**	**10,2**	**19,3**	**28,2**	**2,3**	**7,1**
Subregion nyski	**2011**	**2531**	**7,6**	**21,2**	**28,0**	**3,3**	**6,2**
	2012	**2751**	**8,4**	**20,7**	**23,6**	**3,9**	**6,0**
	2013	**2957**	**10,2**	**21,7**	**26,0**	**3,7**	**6,1**
	2014	**2649**	**9,2**	**21,9**	**21,7**	**3,9**	**9,4**
	2015	**2588**	**9,4**	**24,1**	**21,4**	**4,7**	**5,2**
powiaty: *powiats:*							
Brzeski	2010	921	8,1	20,1	23,9	3,4	8,5
	2011	711	6,0	20,3	23,9	3,8	6,2
	2012	712	7,2	20,1	20,2	4,2	7,6
	2013	823	9,8	20,0	23,5	5,3	6,0
	2014	757	9,8	22,2	22,9	2,8	9,8
	2015	710	8,2	23,5	21,1	5,1	6,6
Głubczycki	2010	345	12,2	19,7	26,7	2,6	8,1
	2011	276	4,7	27,9	27,5	3,3	5,8
	2012	278	7,9	22,7	24,8	3,6	5,4
	2013	278	9,7	23,0	29,1	2,9	6,8
	2014	272	9,6	19,5	22,8	5,1	8,1
	2015	261	6,1	23,4	21,1	4,6	3,4
Namysłowski	2010	360	13,1	16,1	26,9	1,9	6,1
	2011	246	11,0	17,9	29,7	4,1	4,5
	2012	350	11,4	19,1	21,1	4,9	6,0
	2013	372	11,0	22,3	22,6	3,8	7,5
	2014	327	8,6	23,5	20,5	5,2	8,3
	2015	318	10,1	24,8	17,9	7,2	5,0
Nyski	2010	1225	10,5	20,4	31,0	1,7	5,6
	2011	981	8,7	21,7	30,6	3,0	6,6
	2012	1092	9,0	21,6	25,8	3,6	4,7
	2013	1149	11,6	22,4	26,9	3,4	5,6
	2014	984	8,4	20,8	22,1	4,3	10,5
	2015	982	10,2	24,1	22,5	4,1	5,1
Prudnicki	2010	373	9,9	16,4	31,9	1,6	8,3
	2011	317	7,6	18,3	28,1	2,8	6,3
	2012	319	6,6	19,1	25,4	3,1	7,8
	2013	335	6,0	21,8	30,4	1,5	5,7
	2014	309	10,7	25,2	18,4	2,6	7,4
	2015	317	12,0	25,2	22,4	3,5	4,1

a Bez osób prowadzących gospodarstwa indywidualne w rolnictwie.

a Excluding persons tending private farms in agriculture.

TABL. 2 /82/. **PODMIOTY GOSPODARKI NARODOWEJ[a] NOWO ZAREJESTROWANE W REJESTRZE REGON WEDŁUG WYBRANYCH SEKCJI (dok.)**

NEWLY REGISTERED ENTITIES OF THE NATIONAL ECONOMY[a] IN THE REGON REGISTER BY SELECTED SECTIONS (cont.)

WYSZCZEGÓLNIENIE *SPECIFICATION*		Ogółem *Total*	W tym w % ogółem *Of which in % of total*				
			przemysł *industry*	budownictwo *construction*	handel; naprawa pojazdów samochodowych[Δ] *trade; repair of motor vehicles*[Δ]	transport i gospodarka magazynowa *transportation and storage*	pozostała działalność usługowa *other service activities*
Podregion opolski ...	**2010**	**5318**	**10,2**	**15,1**	**27,3**	**4,0**	**6,3**
Subregion opolski	**2011**	**4389**	**8,8**	**15,8**	**27,3**	**4,3**	**6,8**
	2012	**4171**	**7,9**	**13,0**	**23,6**	**4,0**	**7,1**
	2013	**4453**	**9,1**	**14,6**	**24,8**	**4,6**	**7,0**
	2014	**4202**	**9,2**	**12,9**	**22,0**	**4,4**	**9,3**
	2015	**4149**	**8,6**	**16,2**	**21,5**	**5,3**	**5,4**
powiaty: *powiats*:							
Kędzierzyńsko-kozielski	2010	818	10,5	15,6	28,2	4,0	4,4
	2011	633	8,7	16,0	31,0	3,6	7,0
	2012	649	8,6	12,8	22,8	3,5	8,3
	2013	576	8,7	14,6	29,7	2,8	8,5
	2014	554	9,4	11,4	25,6	5,6	9,4
	2015	604	8,8	15,6	24,7	6,6	4,6
Kluczborski	2010	512	10,7	16,8	27,5	3,9	9,0
	2011	392	10,2	17,6	27,8	4,6	5,1
	2012	428	9,8	12,1	28,5	3,0	5,8
	2013	452	10,6	18,4	31,2	4,2	6,6
	2014	382	9,4	17,0	22,3	4,2	6,3
	2015	390	9,7	17,9	29,5	5,9	3,6
Krapkowicki	2010	385	10,4	23,9	19,5	2,9	8,1
	2011	334	7,8	17,7	29,0	4,2	7,8
	2012	312	10,3	13,8	25,0	1,9	6,4
	2013	332	13,9	15,7	24,1	3,3	6,9
	2014	326	10,4	10,7	29,8	1,2	8,6
	2015	318	5,7	20,4	21,7	3,5	8,2
Oleski	2010	492	10,2	17,1	34,3	2,6	5,1
	2011	434	13,6	18,4	30,2	2,5	4,8
	2012	393	8,4	16,5	26,5	2,8	6,6
	2013	413	12,3	19,4	21,3	4,8	7,0
	2014	412	14,1	17,0	22,8	1,7	8,5
	2015	366	12,0	21,3	23,8	5,7	6,0
Opolski	2010	1020	11,8	19,6	24,6	4,3	7,1
	2011	919	8,8	19,7	26,4	5,0	6,9
	2012	770	9,1	18,4	25,3	4,5	6,9
	2013	896	10,3	18,8	22,8	5,0	6,5
	2014	870	10,0	16,2	23,3	3,7	10,2
	2015	845	11,0	19,8	21,2	4,6	6,2
Strzelecki	2010	490	10,2	16,5	32,9	3,1	6,7
	2011	395	7,3	18,0	27,3	4,3	7,3
	2012	352	6,8	14,8	20,5	3,4	8,2
	2013	346	6,6	13,3	30,6	5,8	6,4
	2014	342	11,4	14,6	19,6	6,4	11,4
	2015	297	9,4	19,9	16,5	8,1	6,1
Miasto na prawach powiatu – Opole	2010	1601	8,7	8,2	26,4	4,8	5,6
City with powiat status – Opole	2011	1282	7,6	10,4	24,6	4,8	7,3
	2012	1267	5,6	8,4	21,0	5,3	7,0
	2013	1438	6,7	9,6	21,8	5,1	7,0
	2014	1316	6,0	8,9	18,1	5,6	9,3
	2015	1329	6,1	10,5	18,3	4,7	5,0

a Bez osób prowadzących gospodarstwa indywidualne w rolnictwie.

a Excluding persons tending private farms in agriculture.

TABL. 3 /83/. **PODMIOTY GOSPODARKI NARODOWEJ[a] WYREJESTROWANE Z REJESTRU REGON WEDŁUG WYBRANYCH SEKCJI**

DELETED ENTITIES OF THE NATIONAL ECONOMY[a] FROM THE REGON REGISTER BY SELECTED SECTIONS

WYSZCZEGÓLNIENIE *SPECIFICATION*		Ogółem *Total*	W tym w % ogółem *Of which in % of total*				
			przemysł *industry*	budownictwo *construction*	handel; naprawa pojazdów samochodowych[Δ] *trade; repair of motor vehicles*[Δ]	transport i gospodarka magazynowa *transportation and storage*	pozostała działalność usługowa *other service activities*
WOJEWÓDZTWO ..... ***VOIVODSHIP***	**2010**	**4955**	**8,8**	**18,6**	**33,5**	**4,6**	**5,1**
	2011	**8409**	**8,9**	**16,4**	**32,9**	**6,9**	**4,9**
	2012	**5555**	**9,1**	**19,0**	**33,0**	**5,0**	**5,1**
	2013	**6017**	**8,8**	**19,3**	**31,8**	**5,4**	**4,6**
	2014	**6592**	**8,9**	**20,2**	**28,1**	**4,9**	**4,9**
	2015	**6275**	**8,8**	**21,2**	**28,4**	**4,9**	**6,0**
Podregion nyski ..... ***Subregion nyski***	**2010**	**2118**	**8,7**	**21,9**	**35,7**	**3,8**	**5,1**
	2011	**3332**	**8,3**	**18,7**	**35,3**	**6,0**	**4,5**
	2012	**2175**	**9,6**	**23,4**	**33,0**	**4,4**	**4,9**
	2013	**2413**	**8,4**	**24,4**	**32,2**	**4,8**	**4,7**
	2014	**2703**	**10,5**	**23,5**	**27,1**	**4,1**	**5,3**
	2015	**2501**	**8,4**	**28,1**	**28,3**	**3,9**	**5,5**
powiaty: *powiats:*							
Brzeski	2010	557	7,0	25,1	31,2	3,2	5,2
	2011	906	6,8	19,3	31,2	7,3	6,3
	2012	604	9,1	25,2	26,2	5,1	6,3
	2013	654	7,8	25,4	28,9	4,4	5,8
	2014	763	8,5	25,3	24,5	4,6	7,3
	2015	661	9,8	25,7	26,3	3,8	7,6
Głubczycki	2010	192	9,4	25,0	32,8	5,7	3,1
	2011	401	8,7	19,7	33,9	5,0	5,0
	2012	219	7,8	26,0	37,0	4,1	2,7
	2013	289	4,8	31,1	32,5	5,2	4,5
	2014	269	8,2	24,2	27,5	4,8	5,2
	2015	225	6,2	24,9	30,2	4,9	7,1
Namysłowski	2010	240	9,2	21,3	32,5	4,2	6,7
	2011	380	9,7	17,4	30,3	5,3	3,7
	2012	242	11,6	21,5	31,0	4,1	3,7
	2013	288	10,8	22,9	28,8	6,3	5,6
	2014	291	13,1	24,4	23,0	3,8	2,7
	2015	274	10,9	25,5	24,1	5,1	3,3
Nyski	2010	863	10,1	19,1	39,6	3,5	5,1
	2011	1221	9,4	19,0	38,0	6,2	3,8
	2012	882	10,1	23,9	35,9	3,3	4,5
	2013	918	9,2	23,2	35,5	4,5	3,4
	2014	1084	11,7	23,1	29,1	3,9	4,5
	2015	1058	8,3	30,6	28,7	3,9	4,8
Prudnicki	2010	266	7,1	22,6	37,6	4,1	4,9
	2011	424	6,8	16,5	41,7	4,2	3,3
	2012	228	8,8	16,2	38,2	7,0	6,1
	2013	264	8,3	20,1	32,2	4,5	6,1
	2014	296	10,8	19,3	30,4	3,4	5,7
	2015	283	4,2	29,0	33,6	2,5	3,9

a Bez osób prowadzących gospodarstwa indywidualne w rolnictwie.

a Excluding persons tending private farms in agriculture.

TABL. 3 /83/. **PODMIOTY GOSPODARKI NARODOWEJ[a] WYREJESTROWANE Z REJESTRU REGON WEDŁUG WYBRANYCH SEKCJI (dok.)**

DELETED ENTITIES OF THE NATIONAL ECONOMY[a] FROM THE REGON REGISTER BY SELECTED SECTIONS (cont.)

WYSZCZEGÓLNIENIE *SPECIFICATION*		Ogółem *Total*	W tym w % ogółem *Of which in % of total*				
			przemysł *industry*	budownictwo *construction*	handel; naprawa pojazdów samochodowych[Δ] *trade; repair of motor vehicles*[Δ]	transport i gospodarka magazynowa *transportation and storage*	pozostała działalność usługowa *other service activities*
Podregion opolski ...	**2010**	**2837**	**8,9**	**16,2**	**31,8**	**5,2**	**5,2**
Subregion opolski	**2011**	**5077**	**9,2**	**14,9**	**31,4**	**7,5**	**5,1**
	2012	**3380**	**8,8**	**16,2**	**33,0**	**5,4**	**5,2**
	2013	**3604**	**9,0**	**16,0**	**31,5**	**5,7**	**4,5**
	2014	**3889**	**7,8**	**17,8**	**28,7**	**5,4**	**4,5**
	2015	**3774**	**9,2**	**16,7**	**28,4**	**5,5**	**6,4**
powiaty: *powiats*:							
Kędzierzyńsko-kozielski	2010	436	8,5	16,1	33,0	6,0	4,6
	2011	782	8,7	12,9	35,3	6,9	3,6
	2012	495	9,3	16,0	35,2	6,9	3,6
	2013	551	10,2	13,2	38,7	5,8	5,3
	2014	506	9,1	15,0	34,8	6,3	4,7
	2015	569	10,2	14,8	32,9	4,6	5,6
Kluczborski	2010	293	9,6	19,5	37,5	3,4	5,1
	2011	499	10,6	15,8	33,1	4,2	5,0
	2012	367	9,8	16,6	36,0	3,0	6,0
	2013	380	8,9	20,8	34,2	5,3	4,5
	2014	421	7,6	22,3	29,2	5,5	3,1
	2015	355	10,4	18,0	34,4	5,9	6,2
Krapkowicki	2010	192	9,4	17,2	32,3	4,2	5,7
	2011	381	8,1	18,4	29,9	7,6	6,3
	2012	225	8,9	17,8	30,7	7,1	4,9
	2013	259	6,9	20,8	34,4	3,9	3,9
	2014	352	10,8	19,6	29,3	5,1	4,0
	2015	309	7,1	23,3	27,5	6,1	5,5
Oleski	2010	254	13,8	19,3	35,0	3,1	3,9
	2011	438	13,5	17,6	34,7	4,6	3,9
	2012	321	11,8	21,2	37,4	3,1	2,2
	2013	327	12,5	15,6	31,8	6,1	4,9
	2014	338	10,4	19,8	31,1	2,4	5,6
	2015	342	15,2	19,6	24,0	3,8	9,4
Opolski	2010	512	9,4	21,5	24,8	7,0	6,4
	2011	997	10,3	20,0	26,5	8,6	5,8
	2012	670	7,0	21,3	30,7	5,5	7,0
	2013	645	9,3	24,3	27,4	5,4	3,3
	2014	787	9,4	23,9	26,9	6,0	5,0
	2015	794	9,6	20,2	26,7	4,7	8,6
Strzelecki	2010	221	9,5	19,9	35,3	4,5	3,6
	2011	458	8,1	15,5	33,0	9,4	4,8
	2012	285	7,0	18,9	33,0	2,8	8,8
	2013	305	7,5	15,4	33,4	3,3	6,2
	2014	321	4,7	19,6	28,7	4,4	4,7
	2015	280	9,3	17,9	27,9	6,8	5,7
Miasto na prawach powiatu – Opole	2010	929	7,0	10,4	31,3	5,4	5,4
City with powiat status – Opole	2011	1522	7,8	10,6	31,1	8,3	5,7
	2012	1017	8,8	10,1	31,6	6,5	4,4
	2013	1137	8,3	10,1	28,3	7,0	4,4
	2014	1164	5,6	11,7	26,3	5,8	4,5
	2015	1125	6,7	11,7	27,3	6,6	4,9

a Bez osób prowadzących gospodarstwa indywidualne w rolnictwie.

a Excluding persons tending private farms in agriculture.

PODZIAŁ WOJEWÓDZTWA OPOLSKIEGO WEDŁUG NOMENKLATURY JEDNOSTEK TERYTORIALNYCH DO CELÓW STATYSTYCZNYCH (NTS) W 2015 R.

Stan w dniu 31 XII

DIVISION OF THE OPOLSKIE VOIVODSHIP ACCORDING TO THE NOMENCLATURE OF TERRITORIAL UNITS FOR STATISTICAL PURPOSES (NTS) IN 2015

As of 31 XII

PODREGIONY *SUBREGIONS* (NTS 3):

NYSKI

OPOLSKI

Powiaty *Powiats* (NTS 4):

(6) brzeski
(4) głubczycki
(5) namysłowski
(9) nyski
(4) prudnicki

Powiaty *Powiats* (NTS 4):

(6) kędzierzyńsko-kozielski
(4) kluczborski
(5) krapkowicki
(7) oleski
(13) opolski
(7) strzelecki
(1) Miasto na prawach powiatu – Opole
City with powiat status – Opole

W nawiasach podano liczbę gmin (NTS 5).
Number of gminas (NTS 5) is given in brackets.

POBÓR WODY NA POTRZEBY GOSPODARKI NARODOWEJ I LUDNOŚCI W 2015 R.

WATER WITHDRAWAL FOR NEEDS OF THE NATIONAL ECONOMY AND POPULATION IN 2015

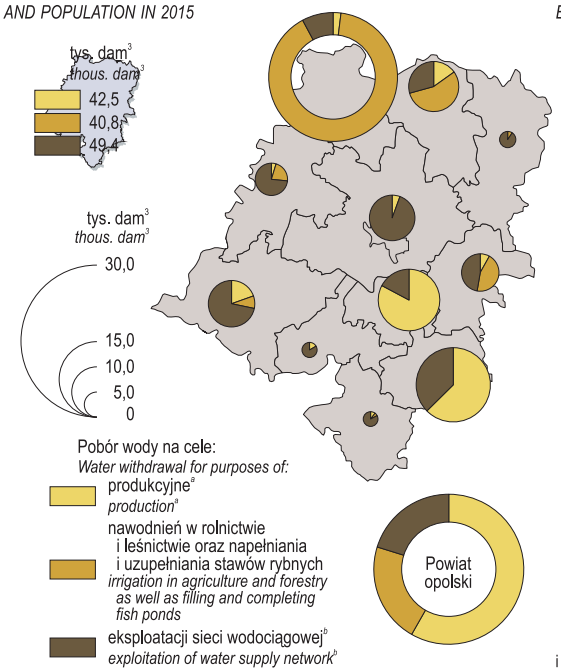

a Poza rolnictwem, leśnictwem, łowiectwem i rybactwem – z ujęć własnych. *b* Pobór wody na ujęciach, przed wtłoczeniem do sieci.

a Excluding agriculture, forestry, hunting and fishing – from own intakes. b Water withdrawal by intakes, before entering the water supply network.

STRUKTURA ZUŻYCIA WODY NA POTRZEBY GOSPODARKI NARODOWEJ I LUDNOŚCI W 2015 R.

STRCTURE OF WATER CONSUMPIOTN FOR NEEDS OF THE NATIONAL ECONOMY AND POPULATION IN 2015

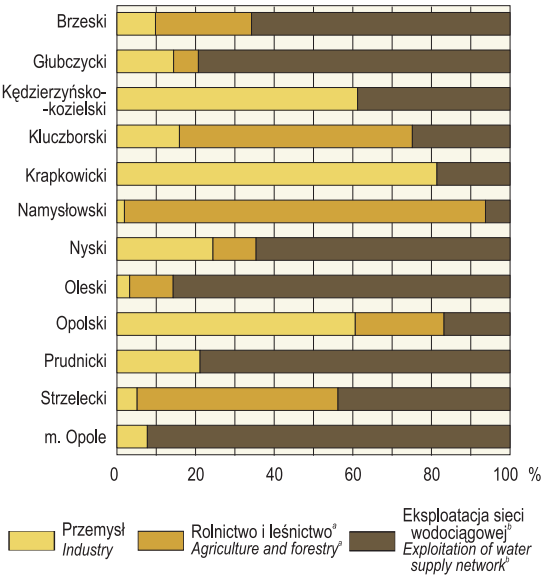

a Woda zużyta do nawadniania w rolnictwie i leśnictwie oraz napełniania i uzupełniania stawów rybnych. *b* Bez zużycia wody na cele przemysłowe z wodociągów stanowiących własność gmin, wojewódzkich zakładów usług wodnych i spółek wodnych.

a Water consumption for irrigation in agriculture and forestry as well as filling and completing fish ponds. b Excluding consumption of water for industrial purposes by water supply networks owned by gminas, voivodship waterworks and water companies.

ŚCIEKI PRZEMYSŁOWE I KOMUNALNE WYMAGAJĄCE OCZYSZCZANIA[a] W 2015 R.

INDUSTRIAL AND MUNICIPAL WASTEWATER REQUIRING TREATMENT[a] IN 2015

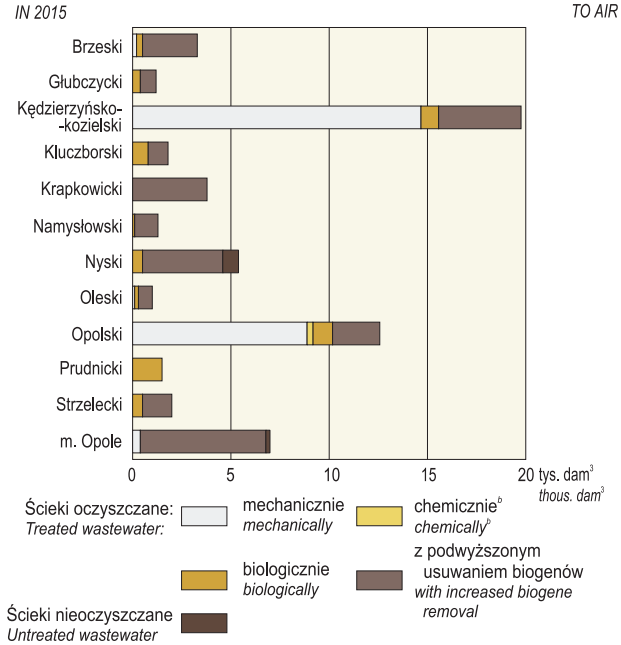

a Odprowadzone do wód lub do ziemi. *b* Dotyczy ścieków przemysłowych.

a Discharged into waters or into the ground. b Concerning industrial wastewater.

EMISJA ZANIECZYSZCZEŃ GAZOWYCH Z ZAKŁADÓW SZCZEGÓLNIE UCIĄŻLIWYCH DLA CZYSTOŚCI POWIETRZA W 2015 R.

GASEOUS POLLUTANTS EMISSION FROM PLANTS OF SIGNIFICANT NUISANCE TO AIR QUALITY IN 2015

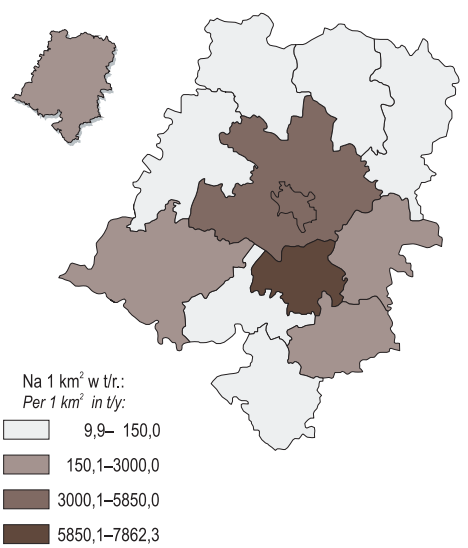

WSKAŹNIK WYKRYWALNOŚCI SPRAWCÓW PRZESTĘPSTW STWIERDZONYCH PRZEZ POLICJĘ W 2015 R.

THE RATE OF DETECTABILITY OF DELINQUENTS IN ASCERTAINED CRIMES BY THE POLICE IN 2015

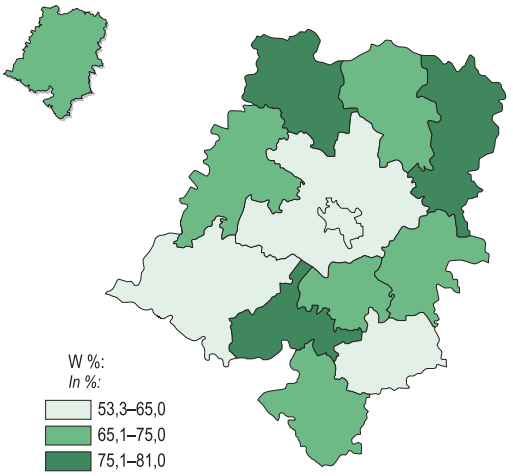

Ź r ó d ł o: dane Komendy Wojewódzkiej Policji w Opolu.
S o u r c e: data of the Voivodship Police Headquarters in Opole.

STRUKTURA PRZESTĘPSTW STWIERDZONYCH PRZEZ POLICJĘ W ZAKOŃCZONYCH POSTĘPOWANIACH PRZYGOTOWAWCZYCH W 2015 R.

STRUCTURE OF ASCERTAINED CRIMES BY THE POLICE IN COMPLETED PREPARATORY PROCEEDINGS IN 2015

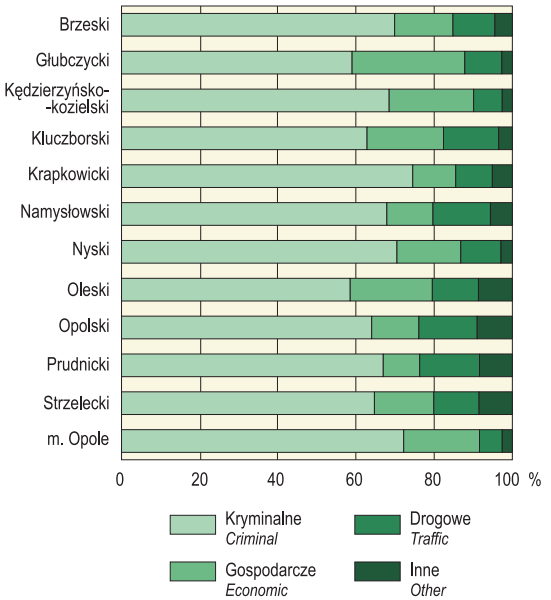

Ź r ó d ł o: dane Komendy Wojewódzkiej Policji w Opolu.
S o u r c e: data of the Voivodship Police Headquarters in Opole.

WYPADKI DROGOWE I OFIARY WYPADKÓW W 2015 R.

ROAD TRAFFIC ACCIDENTS AND THEIR CASUALTIES IN 2015

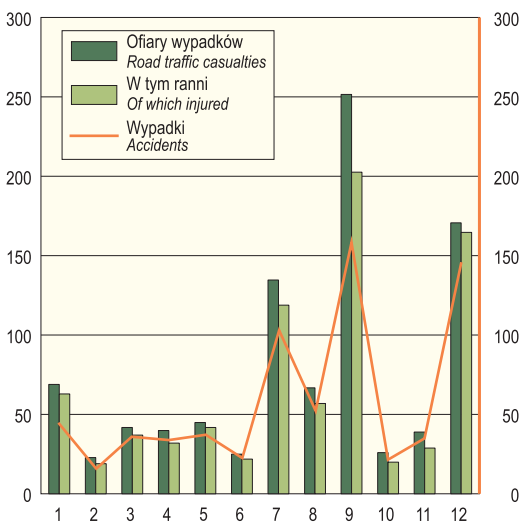

1 Brzeski
2 Głubczycki
3 Kędzierzyńsko-kozielski
4 Kluczborski
5 Krapkowicki
6 Namysłowski
7 Nyski
8 Oleski
9 Opolski
10 Prudnicki
11 Strzelecki
12 m. Opole

Ź r ó d ł o: dane Komendy Wojewódzkiej Policji w Opolu.
S o u r c e: data of the Voivodship Police Headquarters in Opole.

POWIERZCHNIA LASÓW DOTKNIĘTYCH POŻARAMI W 2015 R.

AREA OF FORESTS AFFECTED BY FIRE IN 2015

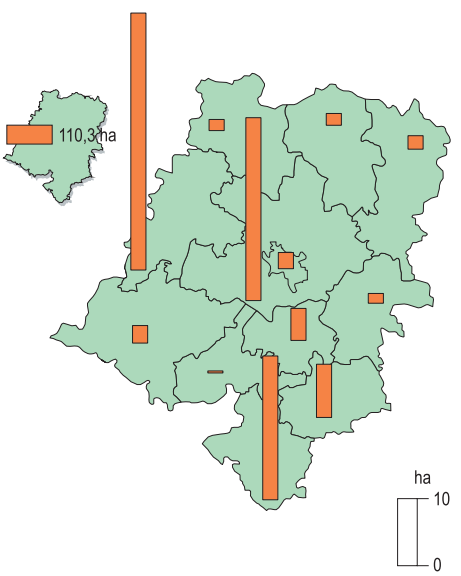

Ź r ó d ł o: dane Komendy Wojewódzkiej Państwowej Straży Pożarnej w Opolu.
S o u r c e: data of the Voivodship State Fire Service Headquarters in Opole.

GĘSTOŚĆ ZALUDNIENIA W 2015 R.
Stan w dniu 31 XII
POPULATION DENSITY IN 2015
As of 31 XII

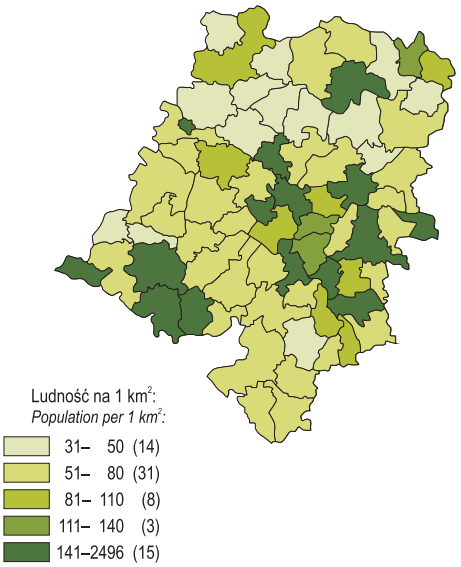

W nawiasach podano liczbę gmin.
Number of gminas is given in brackets.

LUDNOŚĆ WEDŁUG PŁCI ORAZ WSPÓŁCZYNNIK FEMINIZACJI W 2015 R.
Stan w dniu 31 XII
POPULATION BY SEX AND FEMININITY RATIO IN 2015
As of 31 XII

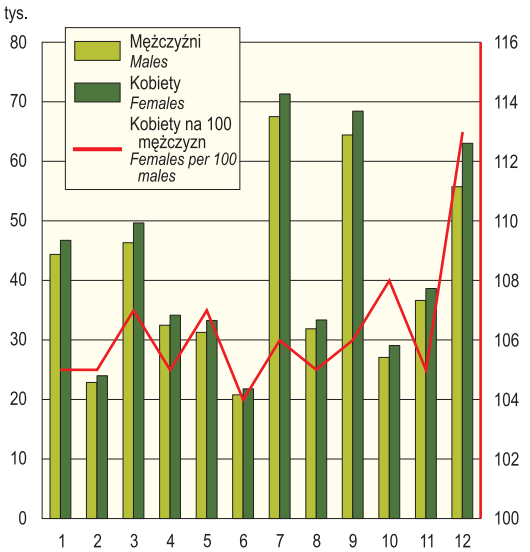

1 Brzeski
2 Głubczycki
3 Kędzierzyńsko-kozielski
4 Kluczborski
5 Krapkowicki
6 Namysłowski
7 Nyski
8 Oleski
9 Opolski
10 Prudnicki
11 Strzelecki
12 m. Opole

STRUKTURA LUDNOŚCI WEDŁUG EDUKACYJNYCH GRUP WIEKU W 2015 R.
Stan w dniu 31 XII
STRUCTURE OF POPULATION BY EDUCATIONAL AGE GROUPS IN 2015
As of 31 XII

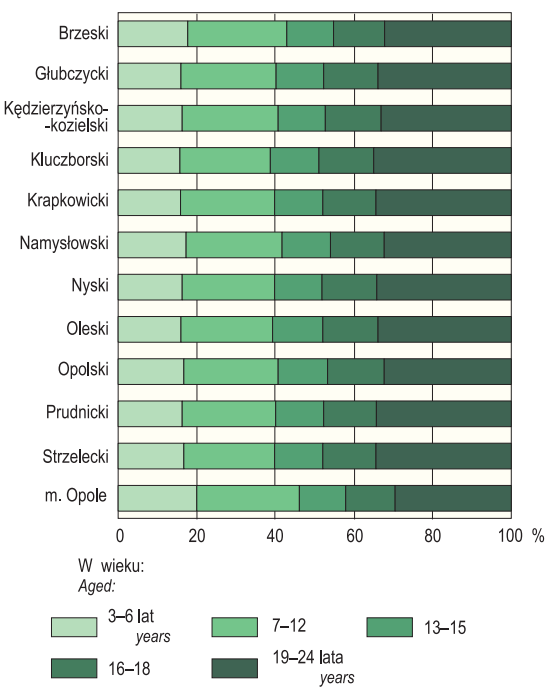

STRUKTURA LUDNOŚCI WEDŁUG EKONOMICZNYCH GRUP WIEKU W 2015 R.
Stan w dniu 31 XII
STRUCTURE OF POPULATION BY ECONOMIC AGE GROUPS IN 2015
As of 31 XII

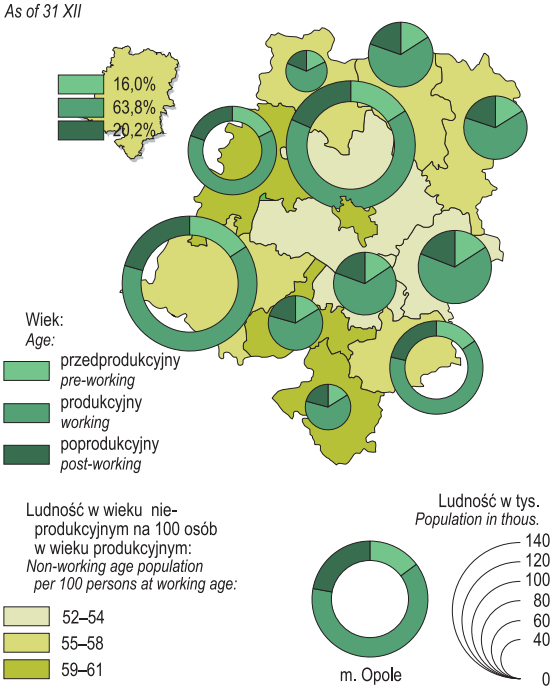

RUCH NATURALNY LUDNOŚCI W 2015 R.
VITAL STATISTICS IN 2015

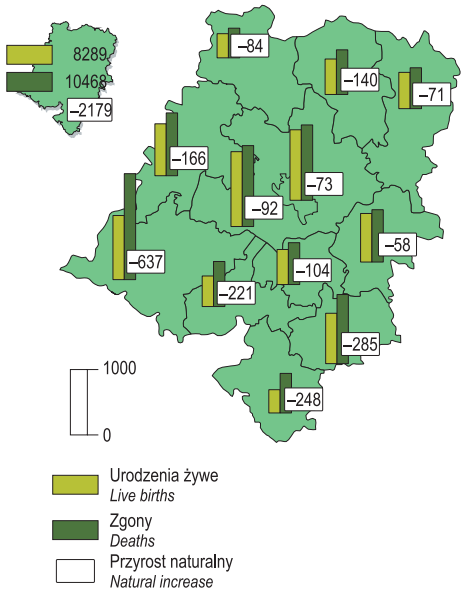

MAŁŻEŃSTWA I PRAWOMOCNIE ORZECZONE ROZWODY W 2015 R.
MARRIAGES AND VALIDLY ADJUDICATED DIVORCES IN 2015

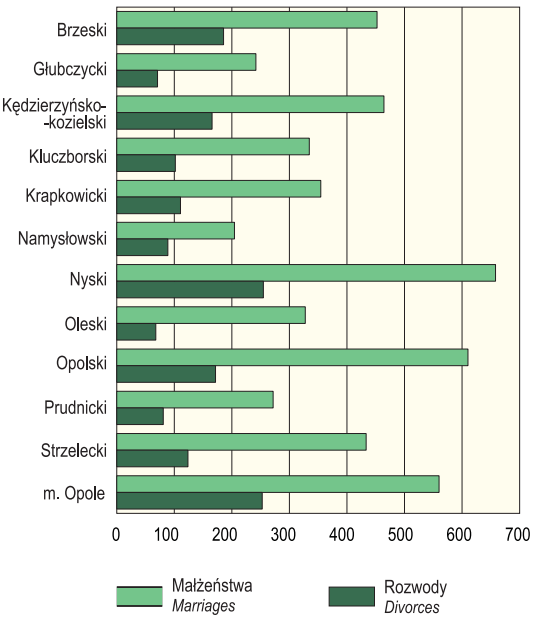

ZGONY WEDŁUG WYBRANYCH PRZYCZYN[a] NA 100 TYS. LUDNOŚCI W 2014 R.
DEATHS BY SELECTED CAUSES[a] PER 100 THOUS. POPULATION IN 2014

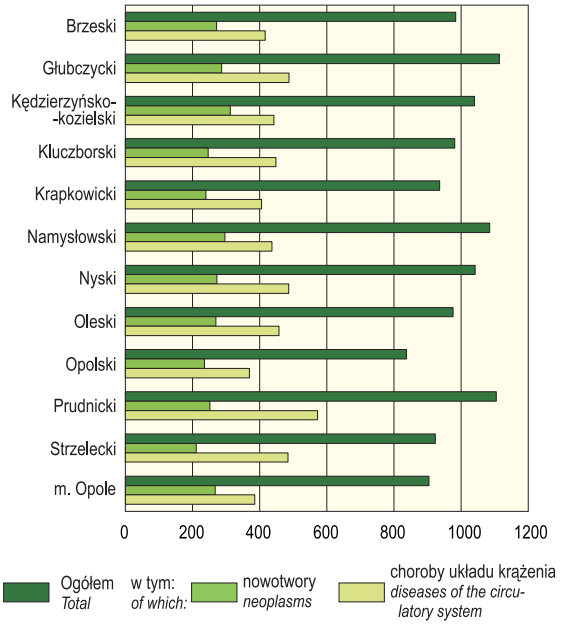

a Zgodnie z Międzynarodową Statystyczną Klasyfikacją Chorób i Problemów Zdrowotnych (X Rewizja).

a In accordance with the International Statistical Classification of Diseases and Related Health Problems (ICD – 10 Revision).

MIGRACJE WEWNĘTRZNE LUDNOŚCI NA POBYT STAŁY W 2015 R.
INTERNAL MIGRATION OF POPULATION FOR PERMANENT RESIDENCE IN 2015

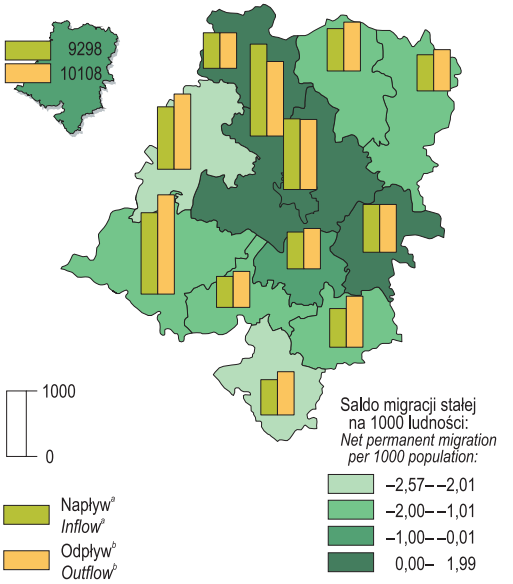

a Zameldowania. *b* Wymeldowania.

a Registrations. b Cancelled registrations.

U w a g a. W powiecie namysłowskim i strzeleckim saldo migracji wewnetrznych jest równe zero.

N o t e. Net internal migration in Namysłowski and Strzelecki powiats is zero.

PRACUJĄCY[a] WEDŁUG PŁCI W 2015 R.
Stan w dniu 31 XII
EMPLOYED PERSONS[a] BY SEX IN 2015
As of 31 XII

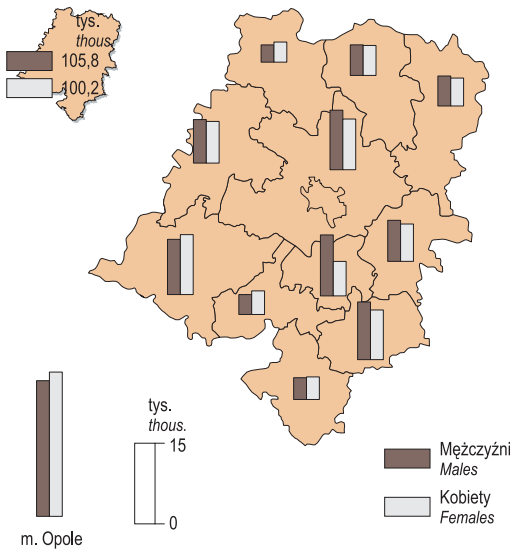

a Według faktycznego miejsca pracy; bez podmiotów gospodarczych o liczbie pracujących do 9 osób.
a By actual workplace; excluding economic entities employing up to 9 persons.

BEZROBOTNI ZAREJESTROWANI WEDŁUG PŁCI ORAZ STOPA BEZROBOCIA REJESTROWANEGO W 2015 R.
Stan w dniu 31 XII
REGISTERED UNEMPLOYED PERSONS BY SEX AND REGISTERED UNEMPLOYMENT RATE IN 2015
As of 31 XII

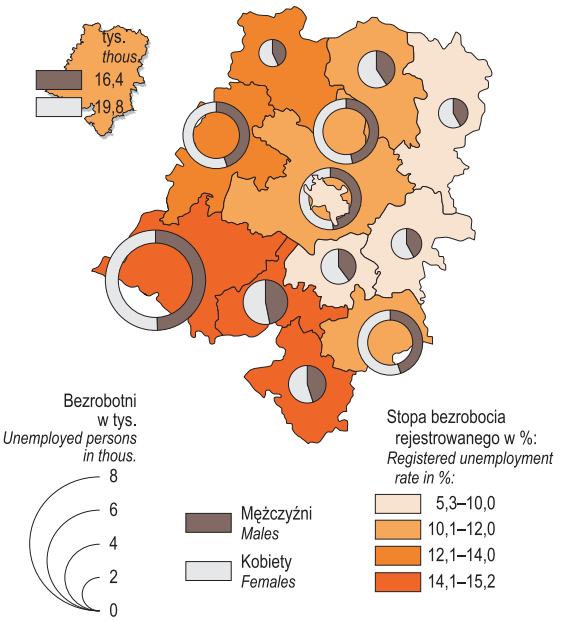

Ź r ó d ł o: dane Ministerstwa Pracy i Polityki Społecznej.
S o u r c e: data of the Ministry of Labour and Social Policy.

BEZROBOTNI NOWO ZAREJESTROWANI I WYREJESTROWANI WEDŁUG PŁCI W 2015 R.
NEWLY REGISTERED UNEMPLOYED PERSONS AND PERSONS REMOVED FROM UNEMPLOYEMENT ROLLS BY SEX IN 2015

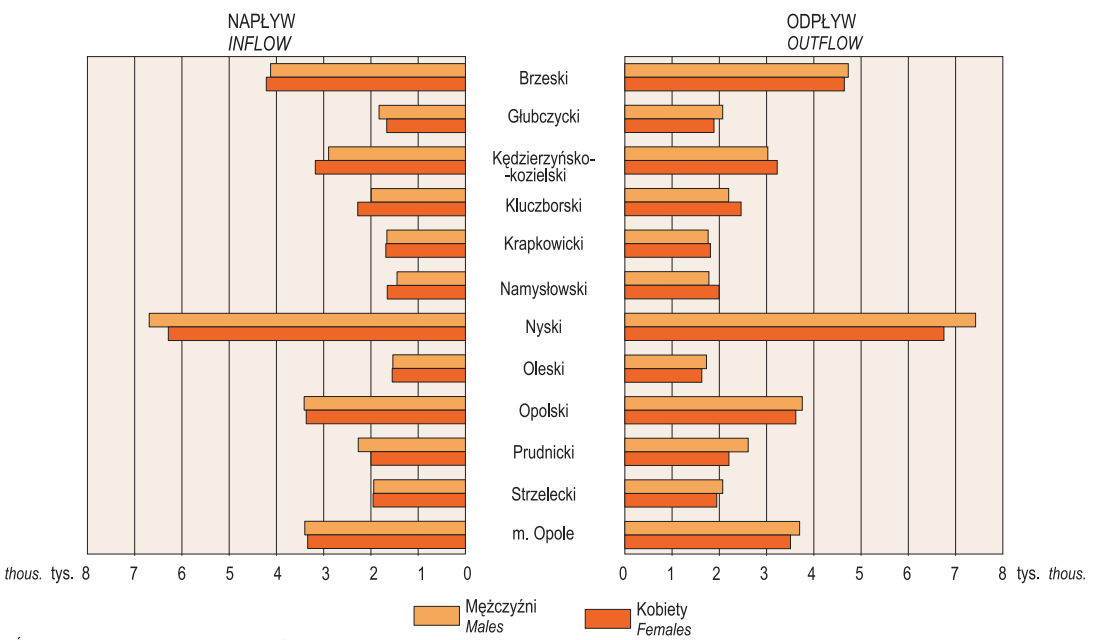

Ź r ó d ł o: dane Ministerstwa Pracy i Polityki Społecznej.
S o u r c e: data of the Ministry of Labour and Social Policy.

BEZROBOTNI ZAREJESTROWANI PRZYPADAJĄCY NA 1 OFERTĘ PRACY W 2015 R.

Stan w dniu 31 XII

REGISTERED UNEMPLOYED PERSONS PER A JOB OFFER IN 2015
As of 31 XII

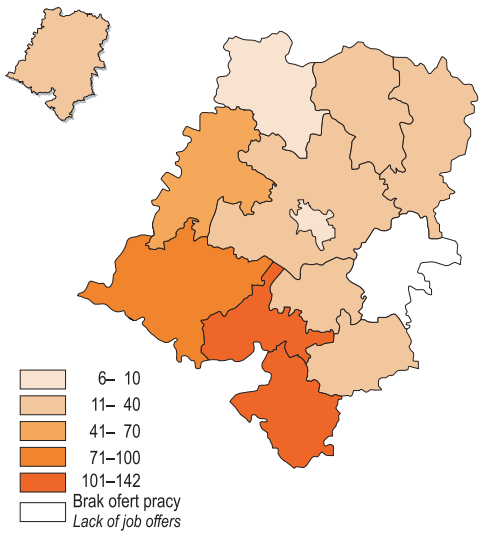

Źródło: dane Ministerstwa Pracy i Polityki Społecznej.
Source: data of the Ministry of Labour and Social Policy.

STRUKTURA ZATRUDNIONYCH W WARUNKACH ZAGROŻENIA[a] W 2015 R.

Stan w dniu 31 XII

STRUCTURE OF PERSONS WORKING IN HAZARDOUS CONDITIONS[a] IN 2015
As of 31 XII

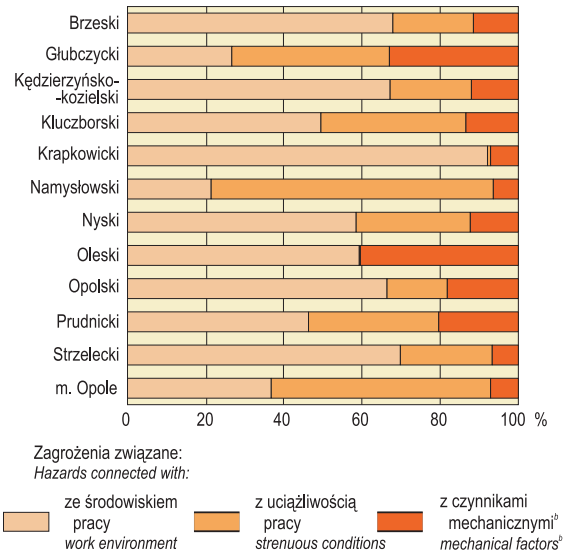

a Liczeni tylko jeden raz w grupie czynnika przeważającego, tzn. mającego największe szkodliwe znaczenie na danym stanowisku pracy; dane dotyczą podmiotów gospodarczych, w których liczba pracujących przekracza 9 osób. *b* Związanymi z maszynami szczególnie niebezpiecznymi.

a Listed only once by predominant factor, i.e., the factor having the most hazardous effect at a given work post; data concern entities employing more than 9 persons. b Related to particularly dangerous machinery.

ODCHYLENIA WZGLĘDNE PRZECIĘTNYCH MIESIĘCZNYCH WYNAGRODZEŃ BRUTTO[a] OD ŚREDNIEGO WYNAGRODZENIA W WOJEWÓDZTWIE W 2015 R.

RELATIVE DEVIATIONS OF AVERAGE MONTHLY GROSS WAGES AND SALARIES[a] FROM AVERAGE WAGES AND SALARIES IN THE VOIVODSHIP IN 2015

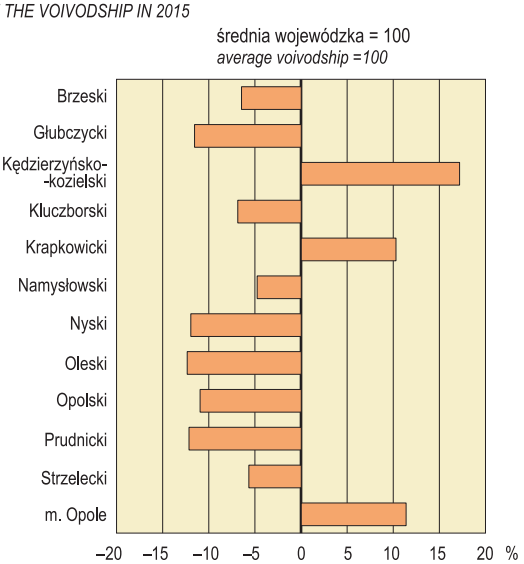

a Bez podmiotów gospodarczych o liczbie pracujących do 9 osób i zatrudnionych za granicą oraz bez fundacji, stowarzyszeń i innych organizacji.

a Excluding economic entities employing up to 9 persons and employed abroad as well as without foundations, associations and other organizations.

PRZECIĘTNE MIESIĘCZNE WYNAGRODZENIA BRUTTO[a] WEDŁUG WYBRANYCH SEKCJI W 2015 R.

AVERAGE MONTHLY GROSS WAGES AND SALARIES[a] BY SELECTED SECTIONS IN 2015

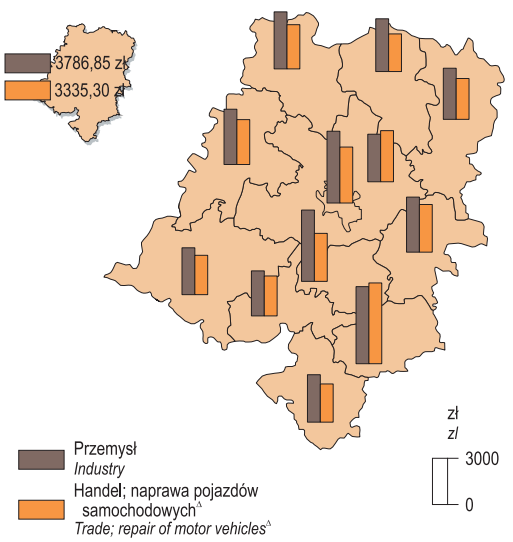

a Bez podmiotów gospodarczych o liczbie pracujących do 9 osób i zatrudnionych za granicą oraz bez fundacji, stowarzyszeń i innych organizacji.

a Excluding economic entities employing up to 9 persons and employed abroad as well as without foundations, associations and other organizations.

ZUŻYCIE WODY W GOSPODARSTWACH DOMOWYCH NA 1 MIESZKAŃCA W 2015 R.
CONSUMPTION OF WATER IN HOUSEHOLDS PER CAPITA IN 2015

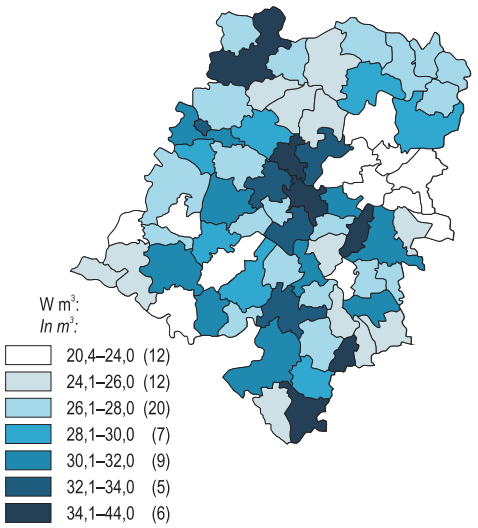

W nawiasach podano liczbę gmin.
Number of gminas is given in brackets.

MIESZKANIA ODDANE DO UŻYTKOWANIA NA 1000 ZAWARTYCH MAŁŻEŃSTW W 2015 R.
DWELLINGS COMPLETED PER 1000 MARRIAGES CONTRACTED IN 2015

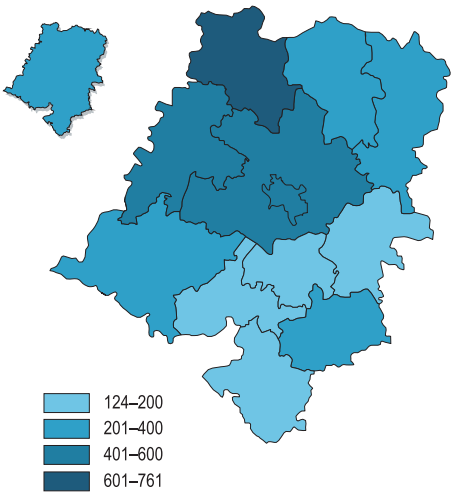

SIEĆ ROZDZIELCZA NA 100 km² W 2015 R.
Stan w dniu 31 XII
DISTRIBUTION NETWORK PER 100 km² IN 2015
As of 31 XII

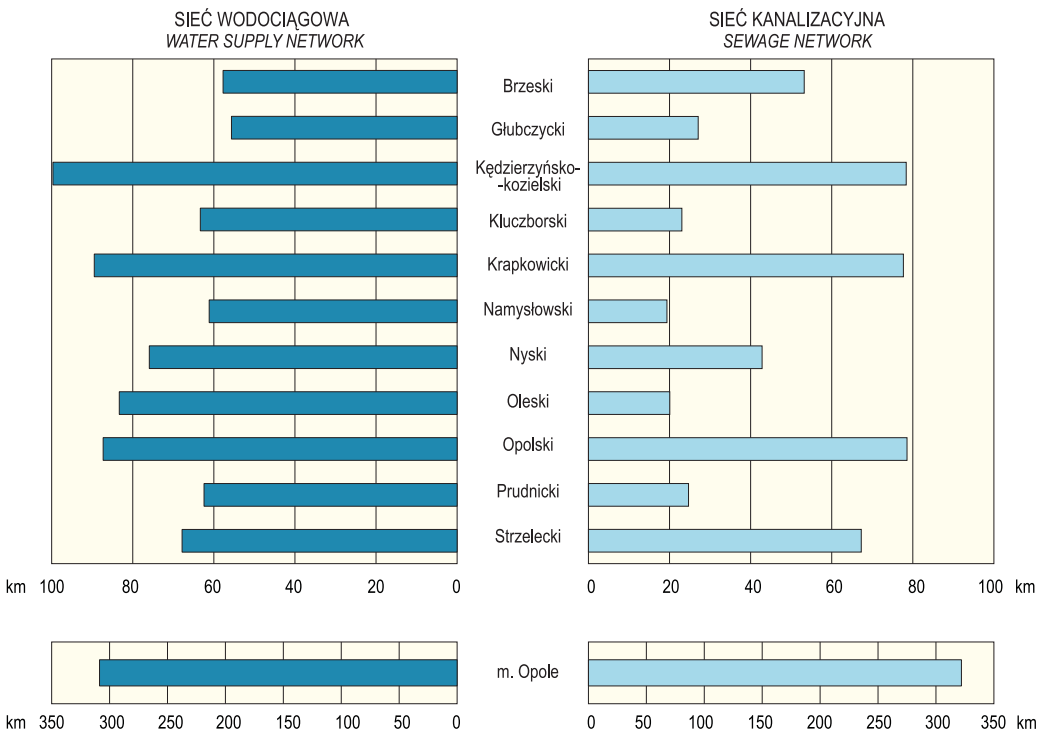

DZIECI W PRZEDSZKOLACH NA 1 PRZEDSZKOLE W ROKU SZKOLNYM 2015/16

CHILDREN ATTENDING NURSERY SCHOOLS PER NURSERY SCHOOL IN THE 2015/16 SCHOOL YEAR

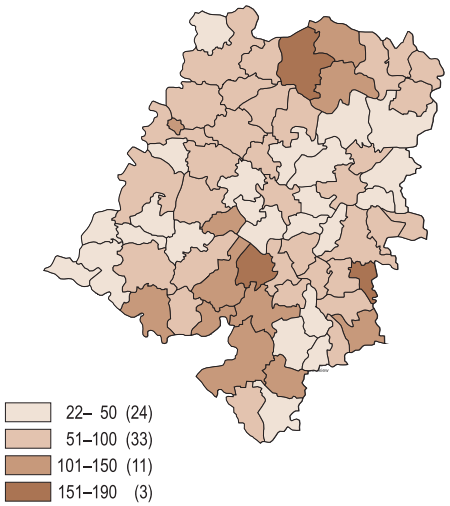

W nawiasach podano liczbę gmin.
Number of gminas is given in brackets.

Ź r ó d ł o: dane Ministerstwa Edukacji Narodowej.
S o u r c e: data of the Ministry of National Education.

DZIECI W PRZEDSZKOLACH NA 100 MIEJSC W ROKU SZKOLNYM 2015/16

CHILDREN ATTENDING NURSERY SCHOOLS PER 100 PLACES IN THE 2015/16 SCHOOL YEAR

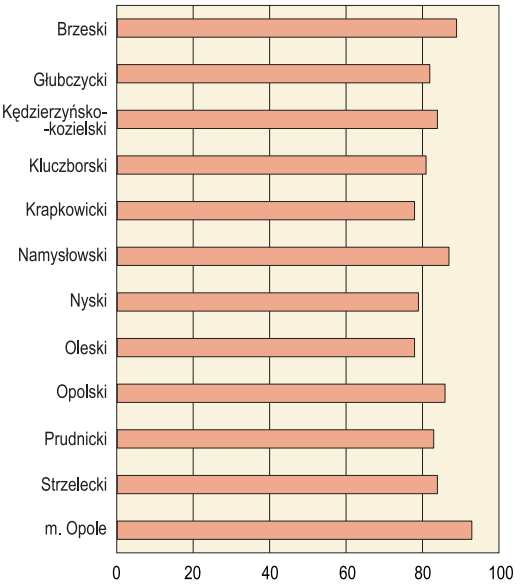

Ź r ó d ł o: dane Ministerstwa Edukacji Narodowej.
S o u r c e: data of the Ministry of National Education.

WSPÓŁCZYNNIK SKOLARYZACJI NETTO[a] W SZKOŁACH DLA DZIECI I MŁODZIEŻY W ROKU SZKOLNYM 2015/16

NET ENROLMENT RATE[a] IN SCHOOLS FOR CHILDREN AND YOUTH IN THE 2015/16 SCHOOL YEAR

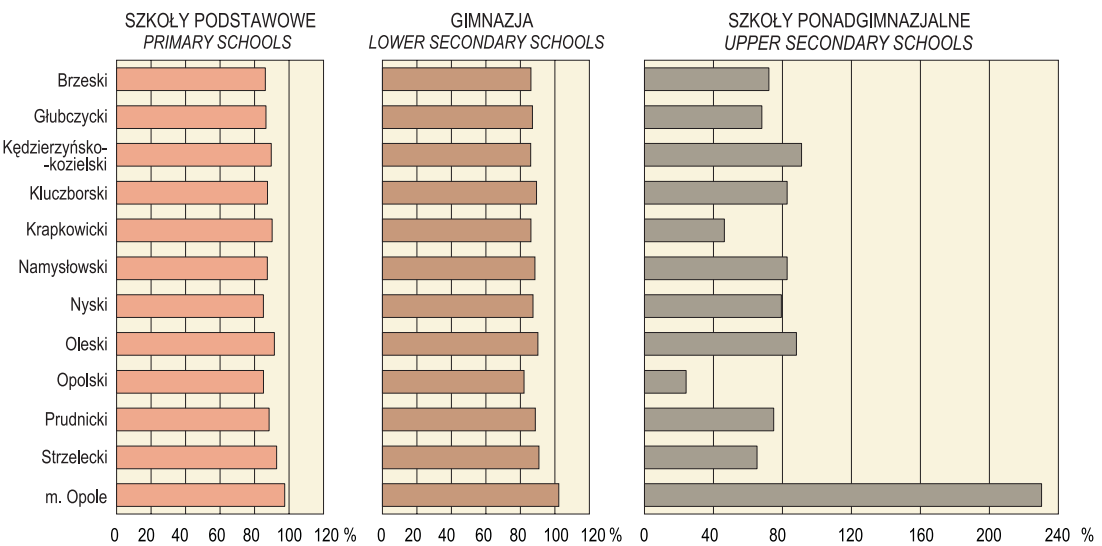

a Relacja liczby uczniów (w szkołach podstawowych w wieku 6–12 lat, w gimnazjach w wieku 13–15 lat, w szkołach ponadgimnazjalnych w wieku 16–18 lat) według stanu w dniu 30 IX 2015 r. do liczby ludności w analogicznym wieku według stanu w dniu 31 XII 2015 r.

a The relation of pupils and students (in primary schools at the age of 6–12 years, in secondary schools aged 13–15 years, in upper secondary schools aged 16–18 years) as of 30 IX 2015 to the population in corresponding of age according as of 31 XII 2015.

Ź r ó d ł o: dane Ministerstwa Edukacji Narodowej.
S o u r c e: data of the Ministry of National Education.

UCZNIOWIE PRZYPADAJĄCY NA 1 SZKOŁĘ W ROKU SZKOLNYM 2015/16
PUPILS AND STUDENTS PER SCHOOL IN THE 2015/16 SCHOOL YEAR

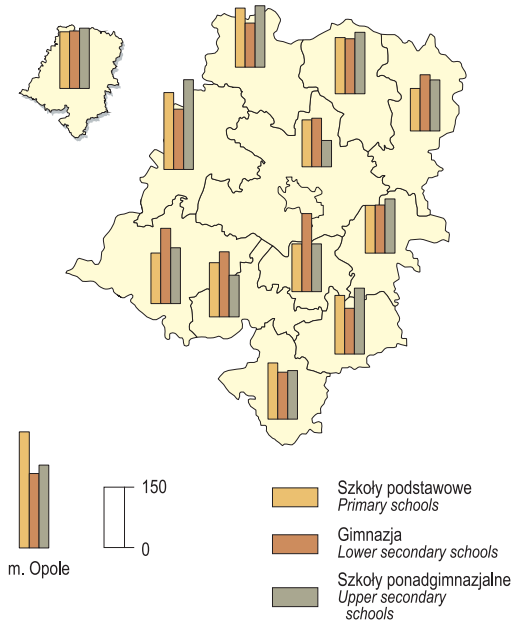

Ź r ó d ł o: dane Ministerstwa Edukacji Narodowej.
S o u r c e: data of the Ministry of National Education.

UCZĄCY SIĘ JĘZYKA ANGIELSKIEGO[a] W % UCZNIÓW OGÓŁEM W SZKOŁACH DLA DZIECI I MŁODZIEŻY W ROKU SZKOLNYM 2015/16
PUPILS AND STUDENTS STUDYING ENGLISH[a] IN % OF TOTAL PUPILS AND STUDENTS IN SCHOOLS FOR CHILDREN AND YOUTH IN THE 2015/16 SCHOOL YEAR

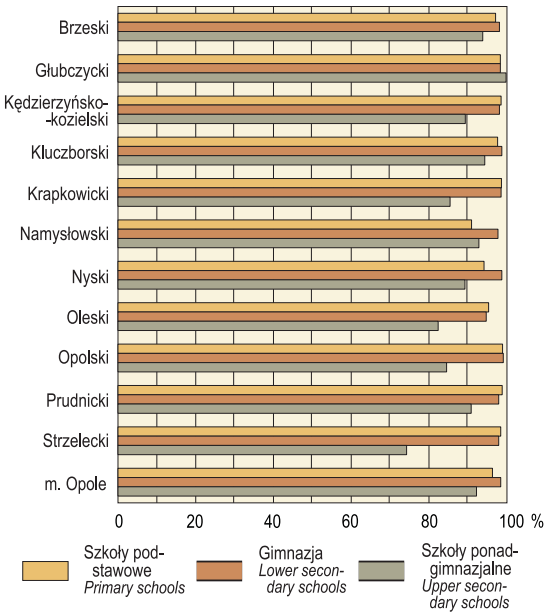

a Jako przedmiotu obowiązkowego.
a As a compulsory subject.
Ź r ó d ł o: dane Ministerstwa Edukacji Narodowej.
S o u r c e: data of the Ministry of National Education.

UCZNIOWIE PRZYPADAJĄCY NA 1 KOŁO W SZKOŁACH DLA DZIECI I MŁODZIEŻY W ROKU SZKOLNYM 2015/16
PUPILS AND STUDENTS PER SCHOOL INTEREST GROUP IN SCHOOLS FOR CHILDREN AND YOUTH IN THE 2015/16 SCHOOL YEAR

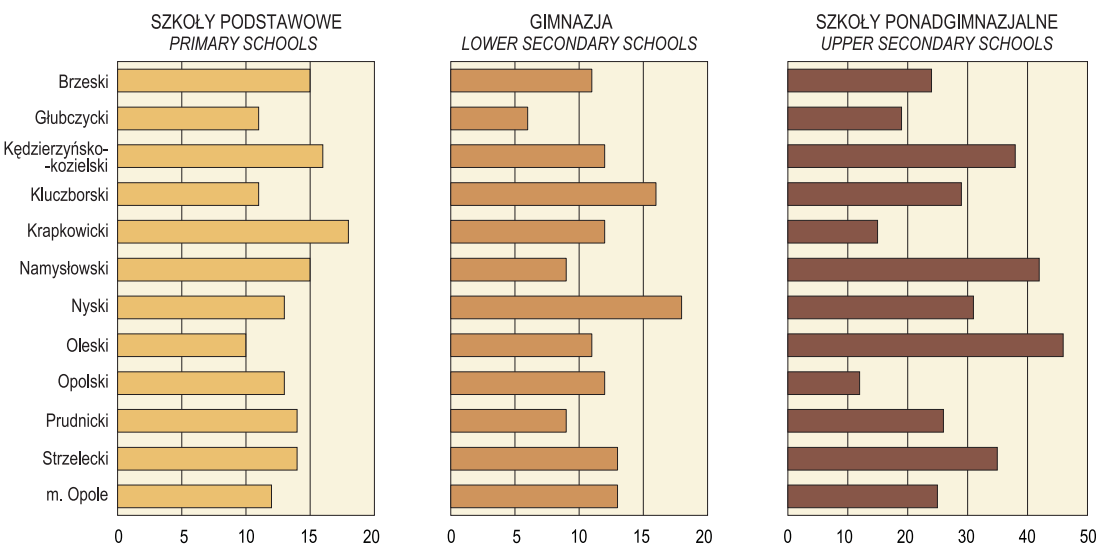

Ź r ó d ł o: dane Ministerstwa Edukacji Narodowej.
S o u r c e: data of the Ministry of National Education.

ŁÓŻKA W SZPITALACH OGÓLNYCH NA 1000 MIESZKAŃCÓW W 2015 R.

Stan w dniu 31 XII

BEDS IN GENERAL HOSPITALS PER 1000 POPULATION IN 2015

As of 31 XII

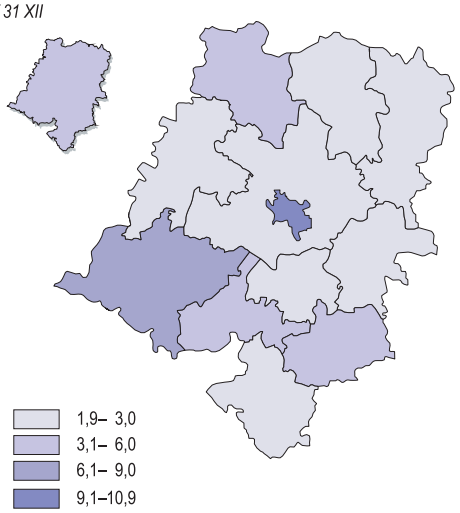

Ź r ó d ł o: dane Opolskiego Urzędu Wojewódzkiego, Wydziału Polityki Społecznej i Zdrowia.

S o u r c e: data of the Opolskie Voivodship Office; Department of Social and Health.

PRZECIĘTNY POBYT DZIECKA W ŻŁOBKU[a] W 2015 R.

AVERAGE STAY OF A CHILD IN THE NURSERY[a] IN 2015

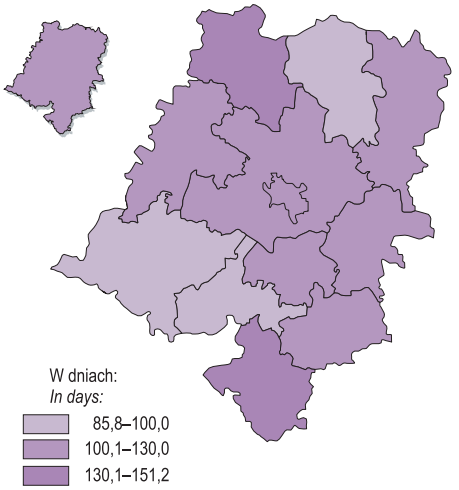

a Łącznie z oddziałami żłobkowymi.

a Including nursery wards.

PLACÓWKI[a] ORAZ WYCHOWANKOWIE W PLACÓWKACH WSPARCIA DZIENNEGO W 2015 R.

DAY-SUPPORT CENTRES[a] AND RESIDENTS OF DAY-SUPPORT CENTRES IN 2015

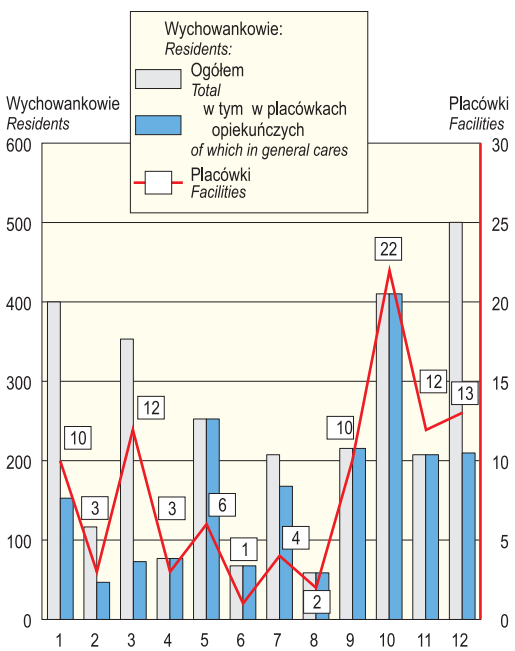

1 Brzeski
2 Głubczycki
3 Kędzierzyńsko-kozielski
4 Kluczborski
5 Krapkowicki
6 Namysłowski
7 Nyski
8 Oleski
9 Opolski
10 Prudnicki
11 Strzelecki
12 m. Opole

a Stan w dniu 31 XII.

a As of 31 XII.

OPŁACAJĄCY POBYT[a] W ZAKŁADACH STACJONARNEJ POMOCY SPOŁECZNEJ W % OGÓŁEM MIESZKAŃCÓW W 2015 R.

Stan w dniu 31 XII

PERSONS PAYING FOR THE STAY[a] IN STATIONARY SOCIAL WELFARE INSTITUTIONS IN % OF TOTAL RESIDENTS IN 2015

As of 31 XII

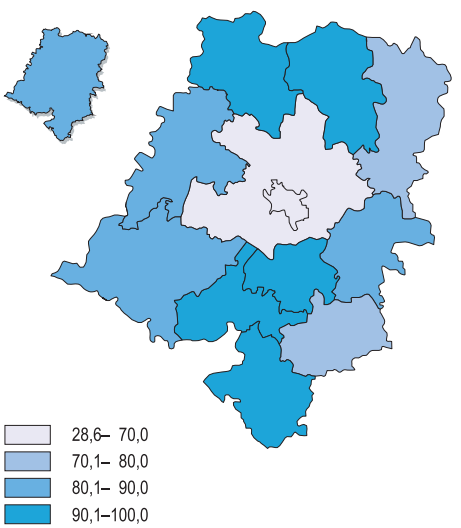

a Przynajmniej w części z dochodów własnych (np. emerytury, renty, renty socjalnej, zasiłku stałego).

a At least in part from the own incomes (eg. retirement, pension, social pension, permanent benefit).

WYPOŻYCZENIA[a] KSIĘGOZBIORU W BIBLIOTEKACH PUBLICZNYCH NA 1 CZYTELNIKA W 2015 R.
LOANS[a] OF COLLECTION IN PUBLIC LIBRARIES PER BORROWER IN 2015

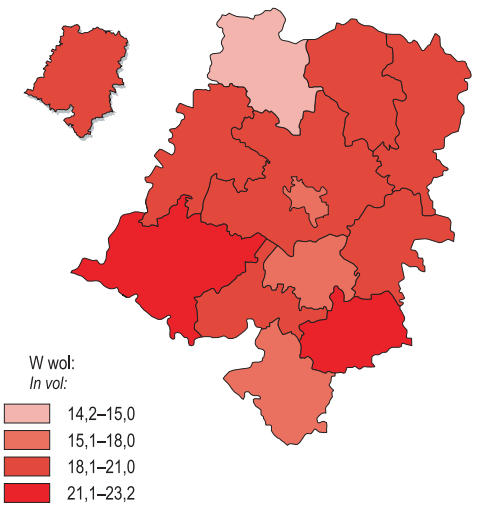

STOPIEŃ WYKORZYSTANIA MIEJSC NOCLEGOWYCH W TURYSTYCZNYCH OBIEKTACH NOCLEGOWYCH W 2015 R.
OCCUPANCY RATE OF BED PLACES IN TOURIST ACCOMMODATION ESTABLISHMENTS IN 2015

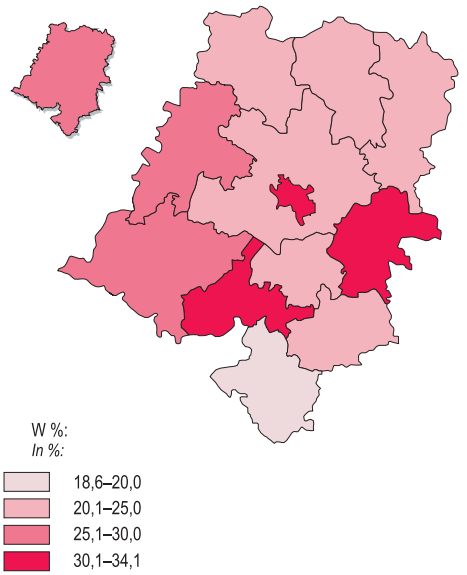

a Łącznie z filiami i punktami bibliotecznymi.
a *Incuding branches and library service points.*

STOPIEŃ WYKORZYSTANIA POKOI W OBIEKTACH HOTELOWYCH W 2015 R.
OCCUPANCY RATE OF ROOMS IN HOTELS AND SIMILAR FACILITIES IN 2015

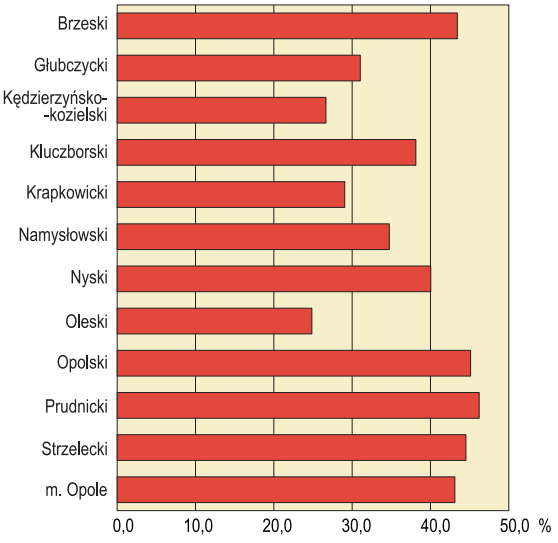

STRUKTURA TURYSTYCZNYCH OBIEKTÓW NOCLEGOWYCH W 2015 R.
Stan w dniu 31 VII
STRUCTURE OF TOURIST ACCOMMODATION ESTABLISHMENTS IN 2015
As of 31 VII

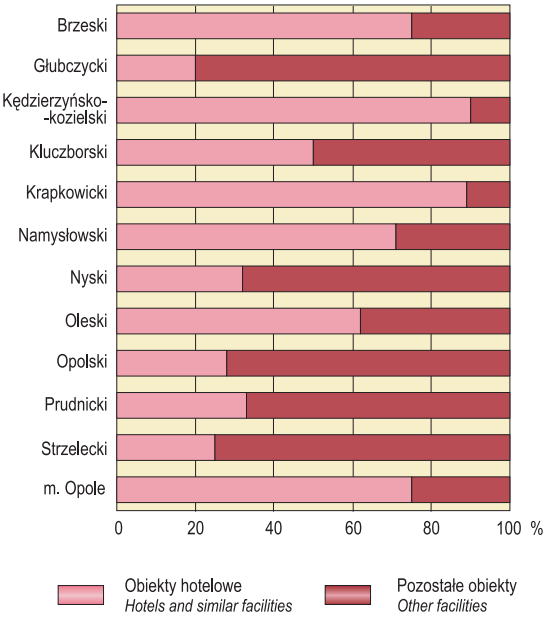

PRZYCHODY I KOSZTY UZYSKANIA PRZYCHODÓW Z CAŁOKSZTAŁTU DZIAŁALNOŚCI PRZEDSIĘBIORSTW ORAZ WYNIK FINANSOWY NETTO W 2015 R.

REVENUES AND COSTS OF OBTAINING REVENUES FROM TOTAL ACTIVITY OF ENTERPRISES AND NET FINANCIAL RESULT IN 2015

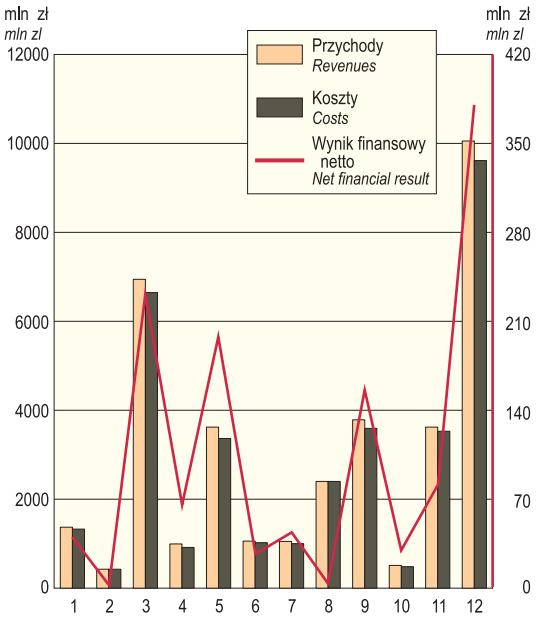

1 Brzeski
2 Głubczycki
3 Kędzierzyńsko-kozielski
4 Kluczborski
5 Krapkowicki
6 Namysłowski
7 Nyski
8 Oleski
9 Opolski
10 Prudnicki
11 Strzelecki
12 m. Opole

RELACJA ZOBOWIĄZAŃ KRÓTKOTERMINOWYCH DO AKTYWÓW OBROTOWYCH PRZEDSIĘBIORSTW W 2015 R.

Stan w dniu 31 XII

RELATION OF SHORT-TERM LIABILITIES TO CURRENT ASSETS OF ENTERPRISES IN 2015

As of 31 XII

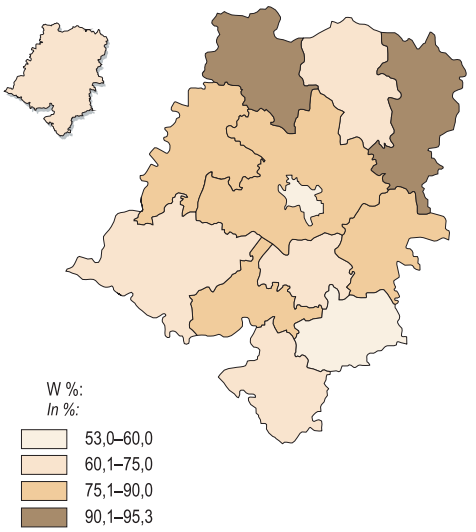

DOCHODY I WYDATKI BUDŻETÓW POWIATÓW I MIASTA NA PRAWACH POWIATU NA 1 MIESZKAŃCA W 2015 R.

REVENUE AND EXPENDITURE OF POWIATS AND CITY WITH POWIAT STATUS BUDGETS PER CAPITA IN 2015

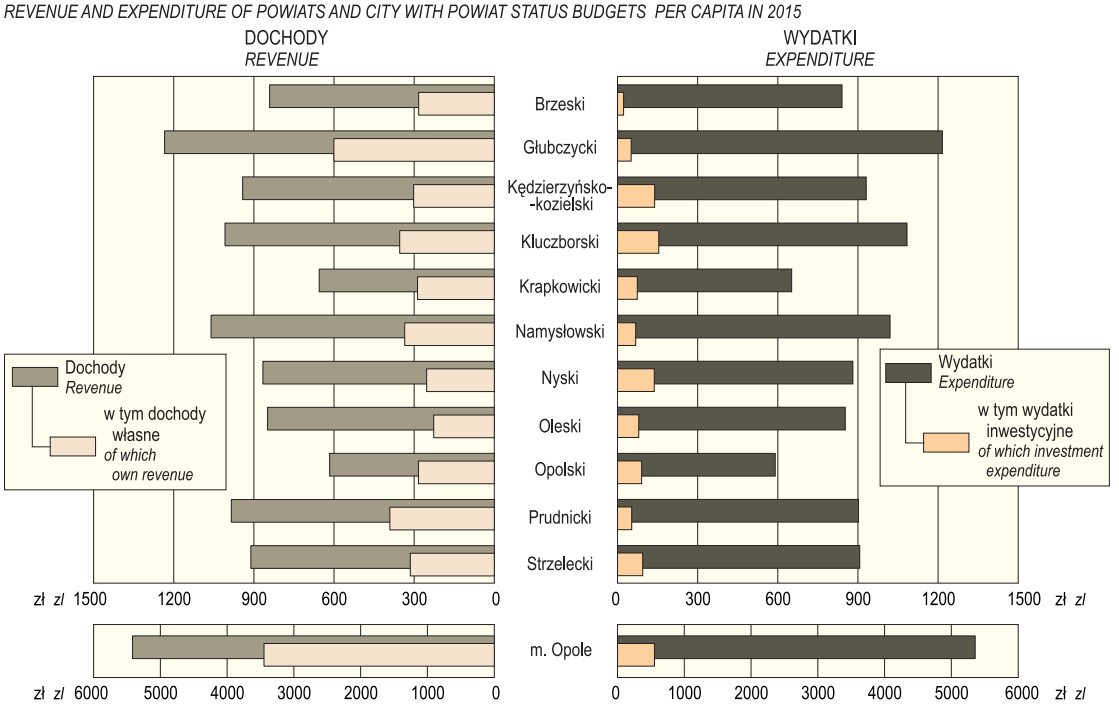

PODMIOTY GOSPODARKI NARODOWEJ[ab] NA 10 TYS. LUDNOŚCI W 2015 R.

Stan w dniu 31 XII

ENTITIES OF THE NATIONAL ECONOMY[ab] PER 10 THOUS. OF POPULATION IN 2015

As of 31 XII

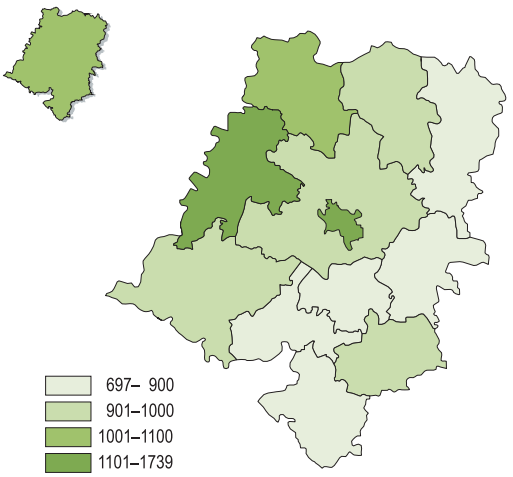

a Zarejestrowane w rejestrze REGON. *b* Bez osób prowadzących gospodarstwa indywidualne w rolnictwie.

a Recorded in the REGON register. b Excluding persons tending private farms in agriculture.

STRUKTURA PODMIOTÓW GOSPODARKI NARODOWEJ[ab] WEDŁUG SEKCJI W 2015 R.

Stan w dniu 31 XII

STRUCTURE OF ENTITIES OF THE NATIONAL ECONOMY[ab] BY SECTIONS IN 2015

As of 31 XII

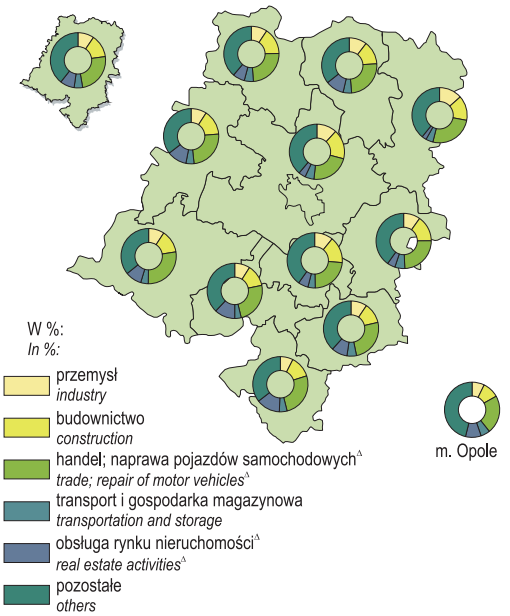

a Zarejestrowanych w rejestrze REGON. *b* Bez osób prowadzących gospodarstwa indywidualne w rolnictwie.

a Recorded in the REGON register. b Excluding persons tending private farms in agriculture.

OSOBY FIZYCZNE[ab] PROWADZĄCE DZIAŁALNOŚĆ GOSPODARCZĄ NA 1000 LUDNOŚCI W WIEKU PRODUKCYJNYM W 2015 R.

Stan w dniu 31 XII

NATURAL PERSONS[ab] CONDUCTING ECONOMIC ACTIVITY PER 1000 POPULATION OF WORKING AGE IN 2015

As of 31 XII

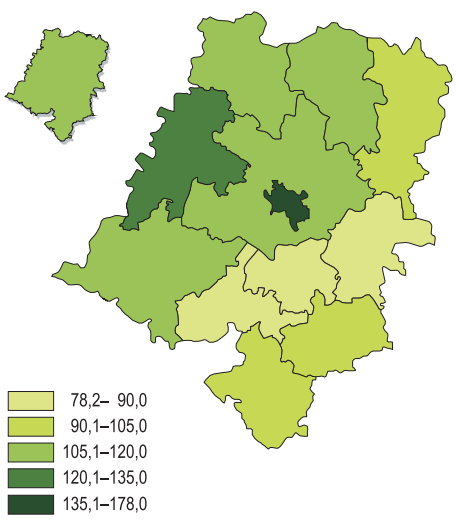

a Zarejestrowane w rejestrze REGON. *b* Bez osób prowadzących gospodarstwa indywidualne w rolnictwie.

a Recorded in the REGON register. b Excluding persons tending private farms in agriculture.

PODMIOTY GOSPODARKI NARODOWEJ NOWO ZAREJESTROWANE I WYREJESTROWANE[a] NA 1000 PODMIOTÓW ZAREJESTROWANYCH W REJESTRZE REGON W 2015 R.

Stan w dniu 31 XII

NEWLY REGISTERED AND REMOVED[a] ENTITIES OF THE NATIONAL ECONOMY PER 1000 ENTITIES RECORDED IN THE REGON REGISTER IN 2015

As of 31 XII

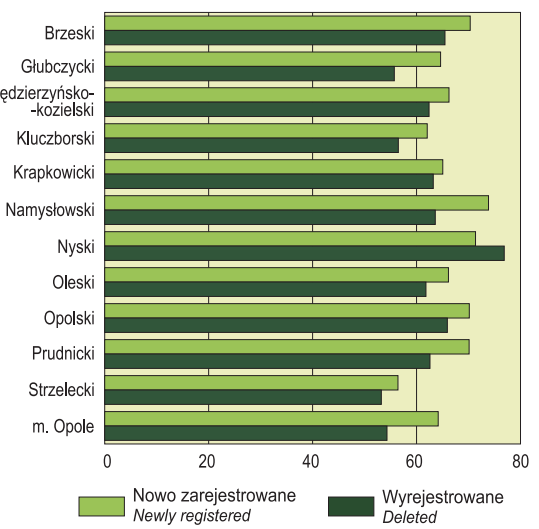

a Bez osób prowadzących gospodarstwa indywidualne w rolnictwie.

a Excluding persons tending private farms in agriculture.

ANALIZA TAKSONOMICZNA SYTUACJI SPOŁECZNO-GOSPODARCZEJ WEDŁUG POWIATÓW

W analizie przestrzennego zróżnicowania poziomu rozwoju społeczno-gospodarczego powiatów szczególnie znajdują zastosowanie metody Wielowymiarowej Analizy Porównawczej (WAP). Pozwalają one zbudować syntetyczną miarę zastępującą opis obiektów z wykorzystaniem wielu wskaźników statystycznych. Wyniki tych prac umożliwiają dokonanie diagnozy sytuacji w regionie, która stanowi istotne wsparcie przy podejmowaniu działań w kierunku kreowania rozwoju społeczno-gospodarczego.

Celem analizy jest określenie i ocena zróżnicowania poziomu rozwoju społeczno-gospodarczego powiatów województwa opolskiego w latach 2010 i 2015. Dobór odpowiednich cech statystycznych określających rozwój społeczno-gospodarczy powiatów: poprzez wykorzystanie syntetycznej metody wzorca rozwoju Z. Hellwiga oraz ocenę wpływu poszczególnych cech na zmiany zachodzące w analizowanym okresie pozwoliły osiągnąć założony cel.

DOBÓR CECH DIAGNOSTYCZNYCH DO OCENY ROZWOJU SPOŁECZNO-GOSPODARCZEGO POWIATÓW

Wyjściowy zestaw wskaźników statystycznych zaproponowany w analizie porównawczej powiatów województwa opolskiego obejmował 32 cechy, które opisywały potencjał demograficzny, gospodarczy oraz społeczno-techniczny. W pierwszym etapie badania dokonano wyboru zmiennych diagnostycznych. Za podstawę przyjęto cechy określające rozwój społeczno-gospodarczy powiatów w 2015 r. Następnie przeprowadzono redukcję potencjalnego zestawu cech uwzględniając kryteria statystyczne. Jako kryterium odrzucenia zmiennej przyjęto wartość współczynnika zmienności niższą bądź równą 0,05. Do oceny korelacji zmiennych zastosowano parametryczną metodę doboru cech Z. Hellwiga przyjmując krytyczną wartość współczynnika korelacji równą bądź wyższą 0,7 (ze względu na wartość informacyjną niektórych zmiennych, wybrane wskaźniki zostały uwzględnione mimo niespełniania obiektywnych kryteriów).

Wyjściowy zestaw cech zredukowano do 22 wskaźników statystycznych, które zostały pogrupowane w następujące zbiory tematyczne:

Potencjał demograficzny

1. Ludność w wieku przedprodukcyjnym na 100 osób w wieku produkcyjnym.
2. Ludność w wieku poprodukcyjnym na 100 osób w wieku produkcyjnym.
3. Przyrost naturalny na 1000 ludności.
4. Współczynnik reprodukcji ludności brutto.
5. Saldo migracji wewnętrznych na pobyt stały na 1000 ludności.

Potencjał gospodarczy

1. Pracujący na 100 osób w wieku produkcyjnym *(według faktycznego miejsca pracy; bez podmiotów gospodarczych o liczbie pracujących do 9 osób)*.
2. Zatrudnieni w warunkach zagrożenia na 1000 zatrudnionych badanej zbiorowości *(liczeni tylko jeden raz w grupie czynnika przeważającego tzn. mającego największe szkodliwe znaczenie na danym stanowisku pracy: dane dotyczą podmiotów, w których liczba pracujących przekracza 9 osób).*
3. Stopa bezrobocia rejestrowanego.

4. Stosunek liczby zarejestrowanych bezrobotnych, którzy podjęli pracę w ciągu roku w relacji do liczby nowo zarejestrowanych bezrobotnych w tym okresie (wskaźnik płynności rynku pracy).
5. Przeciętne miesięczne wynagrodzenie brutto.
6. Nakłady inwestycyjne w przedsiębiorstwach (ceny bieżące) na 1 mieszkańca w zł *(dane za 2014 r., dotyczą podmiotów gospodarczych, w których liczba pracujących przekracza 9 osób).*
7. Produkcja sprzedana przemysłu (ceny bieżące) na 1 mieszkańca w zł *(dane za 2014 r., dotyczą podmiotów gospodarczych, w których liczba pracujących przekracza 9 osób).*
8. Udział wydatków inwestycyjnych z budżetu powiatu w wydatkach ogółem.
9. Osoby fizyczne prowadzące działalność gospodarczą zarejestrowane w rejestrze Regon na 100 osób w wieku produkcyjnym.

Potencjał społeczno-techniczny

1. Liczba ludności na 1 aptekę ogólnodostępną i punkt apteczny.
2. Liczba dzieci w żłobkach na 100 dzieci w wieku 0–3 lata.
3. Liczba miejsc w placówkach opieki społecznej na 10 tys. osób w wieku 65 lat i więcej.
4. Współczynnik skolaryzacji brutto dla liceów ogólnokształcących.
5. Ludność korzystająca z sieci kanalizacyjnej w % ludności ogółem.
6. Mieszkania oddane do użytkowania na 1000 ludności.
7. Liczba wypadków drogowych na 100 tys. ludności.
8. Nakłady na środki trwałe służące ochronie środowiska na 1 mieszkańca (ceny bieżące) w zł.

Cechom diagnostycznym nie przypisano zróżnicowanych współczynników wagowych. Pierwszy etap badania polegał na normalizacji zmiennych diagnostycznych w celu doprowadzenia ich do porównywalności (za pomocą formuły standaryzacji). Na podstawie zestandaryzowanych zmiennych dla każdego powiatu wyznaczono taksonomiczne mierniki w ramach 3 w/w komponentów oraz zastosowano metodę wzorcową Z. Hellwiga. Uzyskane syntetyczne pośrednie miary rozwoju poddano unitaryzacji, dzięki której przyjęły one wartości z przedziału <0,1>, gdzie 1 oznacza najwyższy poziom rozwoju, natomiast 0 oznacza najniższy poziom rozwoju. Pośrednie taksonomiczne mierniki rozwoju zostały wykorzystane do obliczenia taksonomicznego ogólnego miernika rozwoju.

Na podstawie wartości taksonomicznego ogólnego miernika rozwoju uporządkowano powiaty według poziomu ich rozwoju oraz pogrupowano je w klasy skupiające obiekty najbardziej do siebie podobne, wykorzystując do tego schemat oparty o średnią arytmetyczną i odchylenie standardowe miernika rozwoju.

KLASYFIKACJA POWIATÓW WOJEWÓDZTWA OPOLSKIEGO POD WZGLĘDEM ROZWOJU SPOŁECZNO-GOSPODARCZEGO

Potencjał demograficzny

Jednym z czynników determinujących rozwój powiatów jest potencjał demograficzny. Stan i struktura ludności oraz przebieg podstawowych procesów demograficznych ma istotny wpływ na kształtowanie się sytuacji społeczno-gospodarczej regionów.

Poziom konkurencyjności powiatów w zakresie potencjału demograficznego został przedstawiony za pomocą wybranych wskaźników demograficznych charakteryzujących liczbę i strukturę ludności, ruch naturalny oraz migracje ludności. Miernik syntetyczny obliczony na podstawie tych wskaźników pozwolił na zobrazowanie sytuacji poszczególnych powiatów i wskazanie jednostek wyróżniających się względnie najlepszą sytuacją demograficzną.

W 2015 r. wartości syntetycznej miary rozwoju Hellwiga dla poszczególnych powiatów przyjmowały wartości od 0,103 do 0,601 (w 2010 r. od 0,075 do 0,650). W rankingu powiatów na pierwszym miejscu uplasował się powiat namysłowski (w 2010 r. również 1. lokata), a na drugim powiat strzelecki (w 2010 r. 3. lokata). Najniższe noty uzyskały w 2015 r. powiaty: głubczycki, nyski i kędzierzyńsko-kozielski.

Najwyższy awans w rankingu w okresie 2010–2015 odniósł powiat oleski (o 7 pozycji). Największy spadek w rankingu zanotowano w powiatach: nyskim i kluczborskim (o 3 pozycje).

Tabl. 1. Ranking powiatów województwa opolskiego pod względem cech określających potencjał demograficzny

Powiaty	2010		2015	
	miernik	pozycja w rankingu	miernik	pozycja w rankingu
Brzeski	0,505	4	0,399	5
Głubczycki	0,075	12	0,103	12
Kędzierzyńsko-kozielski	0,251	9	0,149	10
Kluczborski	0,367	5	0,247	8
Krapkowicki	0,361	6	0,386	6
Namysłowski	0,650	1	0,601	1
Nyski	0,268	8	0,135	11
Oleski	0,170	11	0,426	4
Opolski	0,569	2	0,489	3
Prudnicki	0,292	7	0,296	7
Strzelecki	0,505	3	0,569	2
m. Opole	0,195	10	0,239	9

W latach 2010–2015 maksymalna wartość miernika spadła (o 0,049), a minimalna wzrosła (o 0,028). W 2015 r. w porównaniu z 2010 r. nastąpiło zmniejszenie dystansu między skrajnymi powiatami o ok. 13% do poziomu 0,498. Wartość odchylenia standardowego dla analizowanego miernika zmniejszyła się z poziomu 0,175 w 2010 r. do poziomu 0,168 w 2015 r. Oznacza to, iż mimo zmniejszania się zróżnicowania przestrzennego w zakresie potencjału demograficznego, we wszystkich powiatach w województwie opolskim obserwowane są niekorzystne trendy w zakresie przemian demograficznych. Depopulacja – wyludnianie się regionu oraz starzenie się mieszkańców stają się głównymi wyzwaniami rozwojowymi, rzutującymi na obecny i przyszły rozwój województwa opolskiego.

Potencjał gospodarczy

Potencjał gospodarczy oraz aktywne wykorzystanie endogenicznego potencjału jednostki terytorialnej są głównymi czynnikami rozwoju gospodarczego, które pozwalają budować pozycję konkurencyjną w regionie. Rozwój gospodarczy przyczynia się m. in. do powstawania nowych miejsc pracy, wprowadzania na rynek dóbr i usług oraz generowania dochodów ludności.

Charakterystyka powiatów w tym obszarze objęła takie aspekty jak: pracujący, bezrobocie, przedsiębiorczość, nakłady inwestycyjne, produkcja przemysłowa.

Najkorzystniejsza sytuacja w zakresie potencjału gospodarczego wystąpiła w m. Opolu. W 2015 r. miernik rozwoju osiągnął poziom 0,763 (w 2010 r. – 0,694) i był ponad dwukrotnie wyższy od kolejnego w rankingu powiatu kędzierzyńsko-kozielskiego. Najniższe noty, zarówno w 2010 r. jak i 2015 r., uzyskały powiaty: prudnicki i głubczycki.

Awans w rankingu w analizowanym okresie 2010–2015 zanotowały 3 powiaty (najwyższy w powiecie opolskim – o 5 pozycji); 4 powiaty nie zmieniły swoich pozycji, a w 5 odnotowano spadek o 2 pozycje.

Tabl. 2. Ranking powiatów województwa opolskiego pod względem cech określających potencjał gospodarczy

Powiaty	2010		2015	
	miernik	pozycja w rankingu	miernik	pozycja w rankingu
Brzeski	0,279	6	0,263	8
Głubczycki	0,169	11	0,147	11
Kędzierzyńsko-kozielski	0,437	2	0,395	2
Kluczborski	0,266	7	0,260	9
Krapkowicki	0,314	4	0,387	3
Namysłowski	0,307	5	0,291	7
Nyski	0,250	8	0,255	10
Oleski	0,314	3	0,327	5
Opolski	0,247	9	0,370	4
Prudnicki	0,095	12	0,129	12
Strzelecki	0,223	10	0,293	6
m. Opole	0,694	1	0,763	1

W latach 2010–2015, zarówno maksymalna jak i minimalna wartość miernika wzrosła. W 2015 r. w porównaniu z 2010 r. nastąpiło niewielkie zwiększenie dystansu między skrajnymi powiatami (o ok. 6% do poziomu 0,634), co oznacza pogłębiające się zróżnicowanie między powiatami w obszarze gospodarczym. Wartość odchylenia standardowego dla analizowanego miernika zwiększyła się z poziomu 0,150 w 2010 r. do poziomu 0,162 w 2015 r. Świadczy to o wysokiej polaryzacji potencjału gospodarczego w regionie metropolitalnym Opola (1 lokata) i jego otoczenia. Niskie wartości miary rozwoju dla powiatów peryferyjnych wskazują na obszary problemowe, gdzie występują trudności w obszarze gospodarczym.

Potencjał społeczno-techniczny

Istotnym elementem rozwoju społeczno-gospodarczego regionu, oprócz wzrostu potencjału gospodarczego, jest również poprawa warunków życia mieszkańców, w tym rozwój usług i zasobów społecznych, poprawa jakości środowiska naturalnego oraz dostępność infrastruktury technicznej.

W kontekście rozwoju społeczno-technicznego do analizy wybrano wskaźniki charakteryzujące dostęp do usług zdrowotnych, infrastrukturę techniczną, mieszkalnictwo i ochronę środowiska.

W 2015 r. wartości miernika rozwoju dla poszczególnych powiatów przyjmowały wartości od 0,049 do 0,321 (w 2010 r. od 0,040 do 0,399). W rankingu czołowe lokaty zajęły powiaty: m. Opole oraz powiat kędzierzyńsko-kozielski (analogicznie jak w 2010 r.). Najniższym poziomem rozwoju potencjału społeczno-technicznego charakteryzowały się powiaty: oleski i opolski.

W okresie 2010–2015 najwyższy spadek w rankingu zanotowano w powiecie głubczyckim (o 5 pozycji). Największy awans w rankingu odniosły powiaty: kluczborski (o 5 pozycji) i strzelecki (o 4 pozycje).

W latach 2010–2015, maksymalna wartość miernika spadła, a minimalna wartość wzrosła. W 2015 r. w porównaniu z 2010 r. nastąpiło zmniejszenie dystansu między skrajnymi powiatami o ok. 25% do poziomu 0,272. Wartość odchylenia standardowego dla analizowanego miernika zwiększyła się z poziomu 0,103 w 2010 r. do poziomu 0,078 w 2015 r.

Mimo zmniejszenia się zróżnicowań między powiatami, potencjał społeczno-techniczny w analizowanym okresie osłabł. Świadczyć to może o niedostosowaniu infrastruktury do zmian zachodzących w sferze demograficznej i gospodarczej, które generują zwiększające się potrzeby w tym zakresie.

Tabl. 3. Ranking powiatów województwa opolskiego pod względem cech określających potencjał społeczno-techniczny

Powiaty	2010		2015	
	miernik	pozycja w rankingu	miernik	pozycja w rankingu
Brzeski	0,214	4	0,177	3
Głubczycki	0,204	5	0,098	10
Kędzierzyńsko-kozielski	0,380	2	0,280	2
Kluczborski	0,146	10	0,163	5
Krapkowicki	0,195	6	0,106	9
Namysłowski	0,186	7	0,159	7
Nyski	0,272	3	0,159	6
Oleski	0,102	11	0,049	12
Opolski	0,040	12	0,079	11
Prudnicki	0,164	9	0,121	8
Strzelecki	0,172	8	0,172	4
m. Opole	0,399	1	0,321	1

Taksonomiczny ogólny miernik rozwoju

Powiaty województwa opolskiego charakteryzują się znacznym zróżnicowaniem poziomu rozwoju społeczno-gospodarczego. Aby lepiej zobrazować sytuację w powiatach województwa opolskiego, skonstruowany został ogólny miernik rozwoju, na który składają się wyżej analizowane 3 komponenty.

Tabl. 4. Powiaty według poziomu wartości ogólnego miernika rozwoju

2010	2015
I. Wysoki poziom rozwoju	
m. Opole (1) Namysłowski (2)	m. Opole (1)
II. Średni poziom rozwoju	
Kędzierzyńsko-kozielski (3) Brzeski (4) Strzelecki (5) Krapkowicki (6)	Namysłowski (2) Strzelecki (3) Opolski (4) Krapkowicki (5) Brzeski (6) Kędzierzyńsko-kozielski (7)
III. Niski poziom rozwoju	
Opolski (7) Nyski (8) Kluczborski (9)	Oleski (8) Kluczborski (9)
IV. Bardzo niski poziom rozwoju	
Oleski (10) Prudnicki (11) Głubczycki (12)	Nyski (10) Prudnicki (11) Głubczycki (12)

U w a g a. W nawiasach podano miejsca powiatów w rankingu.

Powiaty zostały zaklasyfikowane do 4 grup określających poziom rozwoju. W 2015 r. w grupie o wysokim poziomie rozwoju znalazł się 1 powiat i było to miasto na prawach powiatu Opole (w 2010 r. oprócz m. Opola był to jeszcze powiat namysłowski). W grupie o średnim poziomie rozwoju znalazło się 6 powiatów (w 2010 r. 4 powiaty); do grupy o niskim poziomie rozwoju zostały zaliczone 2 powiaty (w 2010 r. 3), a grupę o bardzo niskim poziomie rozwoju stanowiły 3 powiaty (w 2010 r. również 3).

Rys. 1. Taksonomiczny ogólny miernik rozwoju

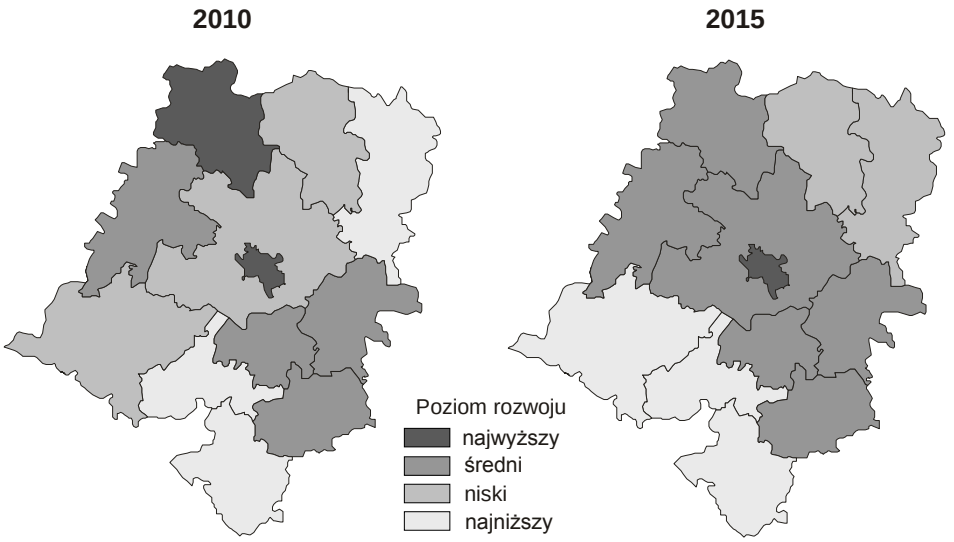

Analizując taksonomiczny ogólny miernik rozwoju w przestrzeni terytorialnej można zaobserwować najwyższy poziom rozwoju w centralnej części województwa (m. Opole). Średnim poziomem rozwoju charakteryzują się powiaty otaczające ośrodek metropolitalny oraz znajdujące się w północno-zachodniej części województwa i środkowo-zachodniej. Powiaty o niskim poziomie rozwoju to powiaty znajdujące się w północno-wschodniej części województwa. Powiaty o najniższym poziomie rozwoju zlokalizowane są w południowej części województwa.

Wartości odchylenia standardowego dla ogólnego taksonomicznego miernika rozwoju wskazują, że w 2015 r. w porównaniu z 2010 r. zróżnicowanie w poziomie rozwoju powiatów województwa opolskiego minimalnie zwiększyło się. Potwierdza to także wartość rozstępu, która w 2015 r. była większa niż w 2010 r., co oznacza zwiększenie się różnicy w poziomie rozwoju najbardziej i najmniej rozwiniętego powiatu.

Tabl. 5. Dysproporcje w poziomie rozwoju powiatów województwa opolskiego

Powiaty	2010	2015
Ogólny miernik rozwoju		
Brzeski	0,333	0,280
Głubczycki	0,149	0,116
Kędzierzyńsko-kozielski	0,356	0,274
Kluczborski	0,260	0,223
Krapkowicki	0,290	0,293
Namysłowski	0,381	0,350
Nyski	0,263	0,183
Oleski	0,195	0,268
Opolski	0,285	0,313
Prudnicki	0,184	0,182
Strzelecki	0,300	0,345
m. Opole	0,429	0,441
Zróżnicowanie w poziomie rozwoju		
Odchylenie standardowe	0,083	0,088
Rozstęp	0,280	0,325